

福島県



Fukushima, Perfect View

ふくしまの

自然の魅力を届ける

写真展

9. 14 tue → 9. 26 sun



福島県は、環境省と共同で策定した「ふくしまグリーン復興構想」に基づき、県内の自然公園の魅力発信と周遊促進に向けた絶景ビューポイントのプロモーション等に取り組んでいます。

本写真展では、環境省と連携し、福島県会津地方等に位置する自然公園やその周辺のビューポイントについて、地域の写真コンテスト受賞作品や郷土写真家の作品等を通してその魅力をお届けします。



ふくしまグリーン復興構想について

「まもり、みがき、未来へつなぐ。至福のふくしま」をコンセプトに、環境省と福島県が互いに連携し、県内の豊かな自然を守り、自然公園の魅力の向上や周遊の仕組みづくりにより交流人口の拡大を図りながら、美しい自然に包まれた持続可能な社会の実現を目指すために平成31年4月に環境省と福島県が共同で策定しました。





ばん だい あさ ひ
磐梯朝日国立公園

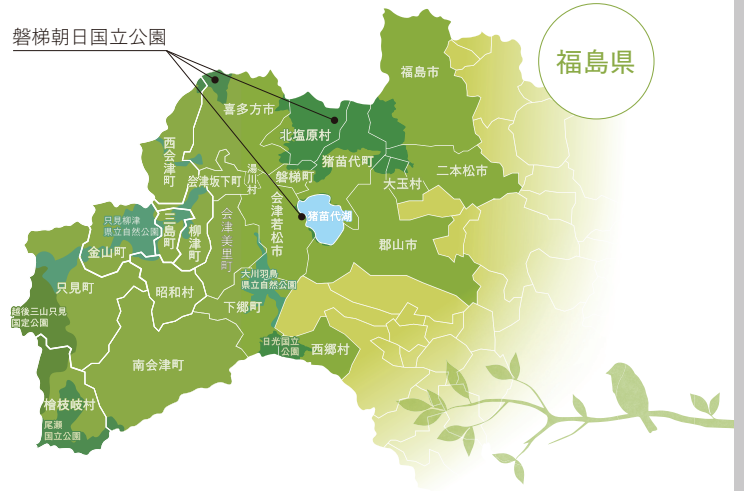
いにしえ 古の姿を守り続ける 遼遠の花々、
変わらぬにはいられない火山の大地

指 定：昭和 25 年 9 月 5 日

面 積：186,375ha

エリ ア：山形県、福島県、新潟県

磐梯朝日国立公園



磐梯朝日国立公園は、出羽三山、朝日連峰、飯豊連峰、吾妻連峰、磐梯山、猪苗代湖までの広大な範囲に及び、陸域では我が国で2番目に大きな国立公園です。

出羽三山は山岳信仰の地として名高く、歴史的な魅力があります。飯豊・朝日連峰は原始性の高い自然環境が残っており、雄大な山々に囲まれた山岳景観が楽しめ、長いアプローチの末に辿り着くお花畑は優しさに満ちています。本展で取り上げる吾妻連峰や磐梯山周辺は、火山が造った大地の迫力ある景観や大小の湖沼と森が織りなす変化に富んだ美しい景観が魅力です。また、都市圏からのアクセスも良く、登山、自然探勝、温泉浴、スキーなど幅広い楽しみ方ができるレクリエーション地として多くの人々が訪れています。磐梯朝日国立公園は、森深い山々をはじめ、迫力の火山地域、豊かに水を湛える湖沼、受け継がれる山岳信仰など、たくさんの魅力に溢れています。



金山ふれあい広場からの大志集落
撮影:奥会津郷土写真家 星 賢孝

ただ み や ない づ

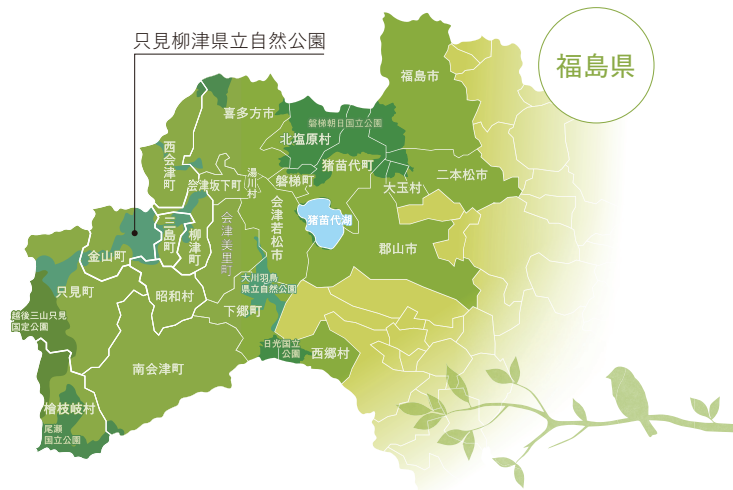
只見柳津県立自然公園

豊かな雪解け水が育むブナの森、
清流と里山の暮らしが織りなす幻風景

指 定：昭和 26 年 3 月 27 日

面 積：15,668ha

エリア：福島県



只見柳津県立自然公園は、福島県の西部に位置し、阿賀川と只見川沿いに位置しています。

この地域は国内でも有数の豪雪地帯であり、急峻な山岳において雪食地形などの世界的にも珍しい独特な自然景観が広がり、ブナをはじめとする広大な自然林には、カモシカやイヌワシなどの希少な生物が生息しています。

阿賀川と只見川沿いには、それぞれ JR 磐越西線と只見線が走り、色彩豊かな渓谷と里山の暮らしに寄り添って四季折々の幻想的な風景を生み出しています。

また、福満虚空藏菩薩圓藏寺をはじめとする寺社仏閣や、自然との共生の中で生まれ、伝えられてきた伝統工芸、食などの歴史や文化にも恵まれています。

現在、この豊かな自然や文化を守り、その魅力を発信していくため、環境省と福島県が隣接する越後三山只見国定公園への編入に向けた手続きを進めています。



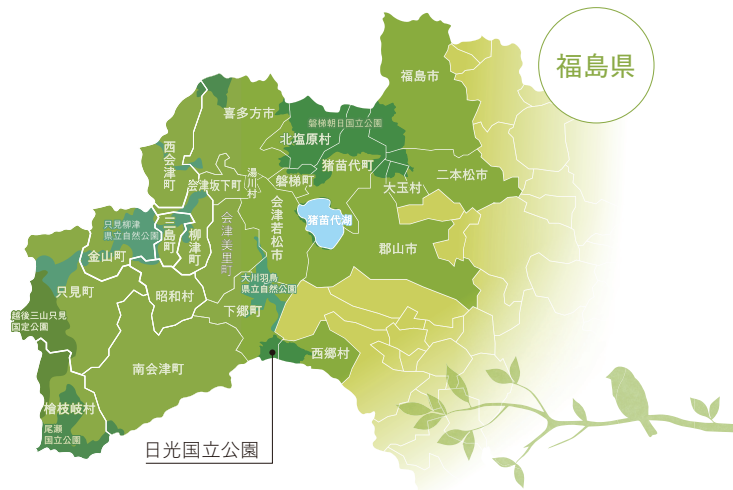
日光国立公園

山岳・湖沼・滝・湿原が織りなす
多彩な自然美と荘厳な文化遺産

指 定：昭和9年12月4日

面 積：114,908ha

エリア：福島県、栃木県、群馬県



日光国立公園は、昭和9（1934）年に、日本で最初に誕生した国立公園の一つであり、北西部は尾瀬国立公園と隣接しています。

公園区域の大半は那須火山帯に属する山岳地であり、北関東最高峰である白根山（標高2,578m）をはじめ、古くから信仰の山として名高い男体山（標高2,486m）、今なお火山活動が活発な那須岳（標高1,917m）などの山岳が分布します。

公園の北端部に位置する福島県側は、甲子連山の西側にある那須山甲子（かし）山に源を発する阿武隈川の源流地帯であり、地形上水に恵まれた高原が広がり、深い原生林と随所に刻み出された溪谷があいまってつくりだす新緑や紅葉の景観美が見どころです。



尾瀬沼・大江湿原

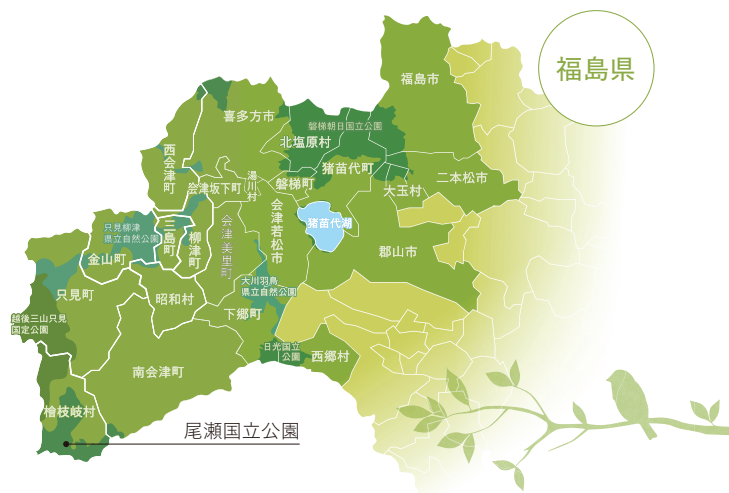
おぜ 尾瀬国立公園

名峰に囲まれ花咲き乱れる
日本最大の山岳湿地

指 定：平成 19 年 8 月 30 日

面 積：37,222ha

エリア：福島県、栃木県、群馬県、新潟県



尾瀬国立公園の歴史は古く、昭和 9（1934）年に日光国立公園の一部として指定されていましたが、平成 19（2007）年に日光国立公園から尾瀬地域を分割し会津駒ヶ岳、田代山、帝釈山など周辺地域を編入して、29 番目の国立公園として指定されました。

尾瀬の名は、国民的愛唱歌「夏の思い出」でも広く知られており、本州最大の高層湿原である尾瀬ヶ原、噴火によって只見川の源流部が堰き止められてできた尾瀬沼、これらを取り囲む至仏山、燧ヶ岳、会津駒ヶ岳、田代山、帝釈山などの山々が織りなす美しい風景を特徴としています。

また、尾瀬は、過去に幾度も開発の危機にさらされてきましたが、多くの人々の努力によって今日でも貴重な自然が保たれており、日本の「自然保護の原点」とも呼ばれています。




ふくしま
グリーン
復興構想

Fukushima Green Revitalization



Fukushima, Perfect View

桧原湖（北塩原村）
「星の見え始めた夕べ」
野田 利勝



Fukushima, Perfect View

小野川湖（北塩原村）
「目覚める湖」
亀岡 芳雄



Fukushima, Perfect View

雄国沼 ニッコウキスゲ（喜多方市・北塩原村）



Fukushima, Perfect View

猪苗代湖・磐梯山
「よみがえったアサザ」
鬼多見 賢




Fukushima, Perfect View

達沢不動滝（猪苗代町）
「鼓動」
菅野 美子



Fukushima, Perfect View

中津川溪谷（北塩原村・猪苗代町）
「秋彩」
鈴木 洋





ふくしま
グリーン
復興構想

Fukushima Green Revitalization



Fukushima, Perfect View

天空の郷（西会津町）



Fukushima, Perfect View

新宮熊野神社（喜多方市）



Fukushima, Perfect View

福満虚空藏菩薩圓藏寺境内（柳津町）



Fukushima, Perfect View

J R 只見線 第一只見川橋梁（三島町）

奥会津郷土写真家 星 賢孝




Fukushima, Perfect View

癒しの森 ブナ（只見町）



Fukushima, Perfect View

沼沢湖（金山町）





ふくしま
グリーン
復興構想

Fukushima Green Revitalization



観音沼森林公園（下郷町）



雪割橋（西郷村）



田代山（南会津町）



会津駒ヶ岳（檜枝岐村）



尾瀬 ミヤマアキノキリンソウ（檜枝岐村）



中土合公園からの眺め（檜枝岐村）

