

# 只見柳津エリア 只見町ルート

ブナの森と里の風景をめぐる旅

## トレイルルート

- 只見湖・集落めぐりコース 約12.2km
- 要害山コース 約3.1km

- 未舗装
- コースタイム

## 凡例

- ビューポイント
- 入浴施設
- 寺社
- 展示施設
- 買い物
- 観光案内所
- トイレ
- 食事
- 宿泊
- キャンプ場
- スキー場
- 公園
- レンタサイクルステーション
- 駐車場
- 鉄道駅
- JR只見線
- 自然公園地域
- 要注意ポイント
- 市町村指定避難場所

**公設病院：只見町国民健康保険 朝日診療所**  
 〒968-0442 福島県南会津郡只見町大字長浜字久保田31番地  
 【TEL】医科：0241-84-2221 歯科：0241-84-2612  
 【診療時間】午前9:00~12:00 午後2:00~5:00 (火曜5:30~6:30)  
 【休診日】土・日・祝日

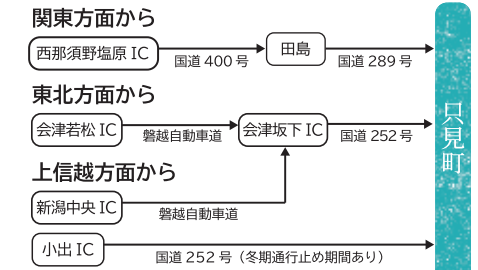
出典：国土地理院発行 2.5万分1地形図  
 電子地形図 25000 (国土地理院) を加工して作成

## 要害山コース 約3.1km

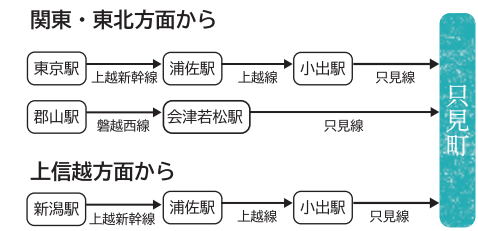
## 只見湖・集落めぐりコース 約12.2km

**交通案内** ※令和3年3月現在、只見線 会津川口駅~  
 只見駅間は代行バス運行

### 車でお越しの方



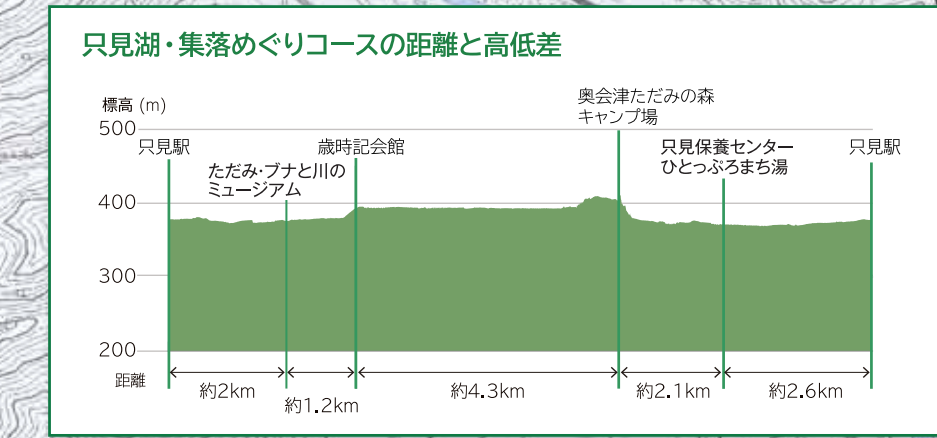

### 公共交通機関でお越しの方



水について学べる展示施設。屋上の望遠鏡から只見湖を見渡せる。

岩に5円玉をつるして奉納すると縁が結ばれる。

ブナと自然をテーマにした展示施設。



雪崩が山肌を削り岩盤を露出させている。

7月~8月の晴れた朝、川霧が発生するとブロッケン現象が見られるかも。

