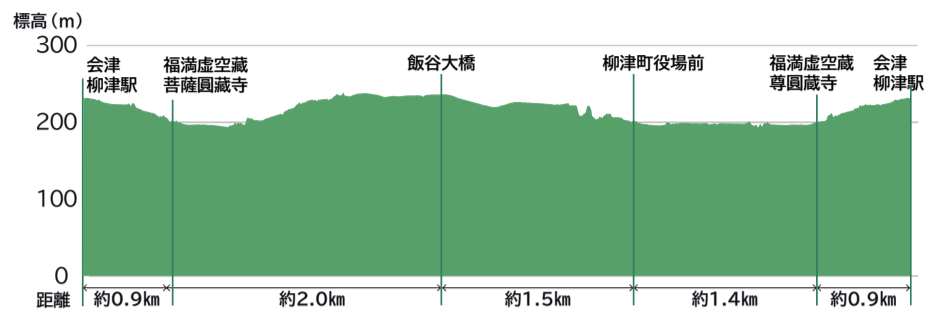


只見柳津エリア 柳津町ルート

川の風景と赤べこの里をめぐる旅

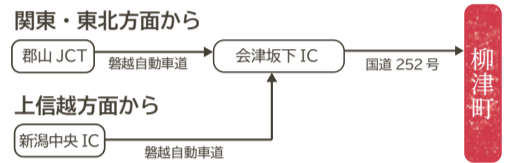
只見川と赤べこめぐりコースの距離と高低差



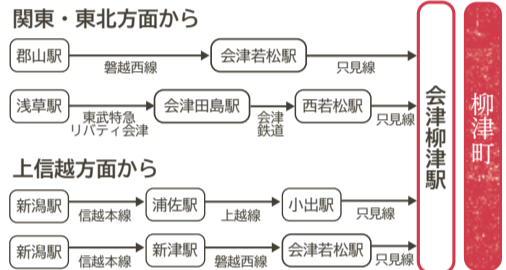
交通案内

※令和4年3月現在、只見線 会津川口駅～只見駅間は代行バス運行

車でお越しの方



公共交通機関でお越しの方



- トレイルルート
- 里山めぐりコース 約7.7km
 - 只見川と赤べこめぐりコース 約6.7km
 - コースタイム

水に削られ磨かれた只見川の側壁が美しい。

晴れると北の方角に飯豊山が見えます。

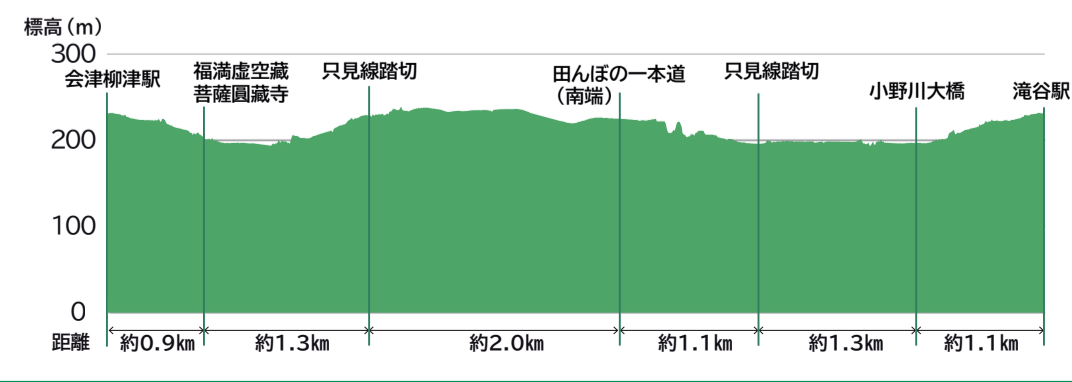
只見川と赤べこめぐりコース 約6.7km

ルート上の★の位置に5頭の赤べこが！探してみてください。

拡大図

里山めぐりコース 約7.7km

里山めぐりコースの距離と高低差



- ### 凡例
- ビューポイント
 - 入浴施設
 - 寺社
 - 展示施設
 - 買い物
 - 観光案内所
 - トイレ
 - 食事
 - 宿泊
 - キャンプ場
 - 公園
 - 駐車場
 - 鉄道駅
 - JR只見線
 - 自然公園地域
 - 公設病院
 - 市町村指定避難場所
 - 赤べこモニュメント設置場所

地図縮尺 1:14,000
0 250 500 m

出典：国土地理院発行 2.5万分1地形図
電子地形図 25000 (国土地理院) を加工して作成