




●交通量調査結果 (H30.11.21調査)

No.	路線名	調査箇所	調査結果		震災前との比較		前回調査との比較		
			昼間12h (台/日)	大型車 混入率 (昼間12h)	増減台数 H30-H22	増減率 H30/H22	増減台数 H30-H28	増減率 H30/H28	
1	一般国道114号	双葉郡浪江町幾世橋六反田	5,311	24.9%	△ 2,403	● 68.8%	700	● 115.2%	
2	一般国道115号	相馬市東玉野字須場5-3	945	20.7%	△ 913	● 50.9%	△ 2,151	● 30.5%	
3	一般国道115号	福島市大波字上屋敷前22-5	7,265	13.2%	1,284	● 121.5%	832	● 112.9%	
4	一般国道115号	福島市荒井字地蔵原9-1	5,369	16.1%	△ 1,960	● 73.3%	△ 390	● 93.2%	
5	一般国道118号	会津若松市大戸町大字上三寄字南原260-1	6,688	11.6%	△ 379	● 94.6%	△ 309	● 95.6%	
6	一般国道118号	岩瀬郡天栄村田良尾字五倫林山1-2	1,360	18.6%	△ 146	● 90.3%	△ 32	● 97.7%	
7	一般国道118号	会津若松市追手町	11,718	7.0%	232	● 102.0%	△ 242	● 98.0%	
8	一般国道121号	喜多方市豊川町高堂太字堂畑1236	7,930	7.0%	△ 4,969	● 61.5%	△ 480	● 94.3%	
9	一般国道252号	南会津郡只見町只見寺452-1	1,211	11.9%	443	● 157.7%	219	● 122.1%	
10	一般国道288号	田村郡三春町貝山字岩田516-1	12,457	11.2%	4,017	● 147.6%	△ 197	● 98.4%	
11	一般国道288号	田村市常葉町山根字桐平36	4,047	22.7%	780	● 123.9%	311	● 108.3%	
12	一般国道289号	いわき市田人町旅人和再松木平3	841	10.7%	△ 99	● 89.5%	△ 255	● 76.7%	
13	一般国道289号	南会津郡南会津町針生原169-1	3,015	13.6%	91	● 103.1%	△ 289	● 91.3%	
14	一般国道349号	石川郡古殿町竹貫字竹貫7	6,108	17.1%	△ 482	● 92.7%	△ 184	● 97.1%	
15	一般国道349号	田村市船引町門沢新館123	4,504	12.6%	677	● 117.7%	139	● 103.2%	
16	一般国道349号	田村市船引町新館字軽井沢796	6,099	13.7%	△ 807	● 88.3%	△ 6	● 99.9%	
17	一般国道352号	南会津郡檜枝岐村字下ノ原880	863	11.8%	△ 377	● 69.6%	△ 185	● 82.3%	
18	一般国道399号	いわき市小川町上小川床屋沢29-3	569	9.8%	180	● 146.3%	57	● 111.1%	
19	一般国道399号	双葉郡川内村下川内字宮ノ下38-3	3,306	19.3%	886	● 136.6%	136	● 104.3%	
20	一般国道401号	大沼郡会津美里町吉田札ノ前56	1,152	16.0%	68	● 106.3%	322	● 138.8%	
21	一般国道459号	耶麻郡猪苗代町字山ノ神原7082-56	2,485	12.4%	△ 1,100	● 69.3%	△ 267	● 90.3%	
22	一般国道459号	二本松市平石高田一丁目138-1	4,353	6.8%	△ 231	● 95.0%	△ 432	● 91.0%	
23	原町川俣線	相馬郡飯館村草野大谷地165	4,552	21.0%	953	● 126.5%	△ 1,264	● 78.3%	
24	いわき石川線	いわき市田人町石住貝屋39	2,355	32.1%	△ 235	● 90.9%	△ 37	● 98.5%	
25	いわき上三坂小野線	いわき市山田町石名坊10	4,152	21.7%	0	● 100.0%	225	● 105.7%	
26	いわき浪江線	いわき市四倉町大森館142	9,829	8.9%	3,614	● 158.1%	883	● 109.9%	
27	いわき浪江線	いわき市四倉町白岩上大作8-1	5,906	5.4%	1,297	● 128.1%	753	● 114.6%	
28	いわき浪江線	双葉郡広野町折木上原	6,507	11.4%	-	-	△ 912	● 87.7%	
29	小野富岡線	いわき市川前町小白井大小屋	833	27.4%	514	● 261.1%	229	● 137.9%	
30	小名浜平線	いわき市小名浜岡小名	22,461	2.9%	2,321	● 111.5%	658	● 103.0%	
31	交差点 国道349号 国道114号	川俣町川原田	交差点北側 (国道349号)	8,747	20.6%	6,165	● 338.8%	△ 487	● 94.7%
			交差点東側 (国道114号)	4,047	20.8%	1,776	● 178.2%	1,064	● 135.7%
			交差点南側 (国道349号)	3,667	17.8%	1,085	● 142.0%	△ 235	● 94.0%
			交差点西側 (国道114号)	8,925	14.5%	985	● 112.4%	△ 152	● 98.3%
32	交差点 国道349号 県道原町川俣線	川俣町飯坂中道	交差点北側 (国道349号)	2,924	35.4%	342	● 113.2%	61	● 102.1%
			交差点東側 (原町川俣線)	8,551	13.9%	2,344	● 137.8%	△ 1,670	● 83.7%
			交差点北側 (国道349号)	7,889	23.0%	5,307	● 305.5%	△ 612	● 92.8%
			交差点西側 (市道)	2,908	7.0%	-	-	△ 689	● 80.8%
33	交差点 国道115号 県道相馬浪江線	相馬市中野明神町	交差点北側 (相馬浪江線)	6,934	2.9%	1,450	● 126.4%	△ 516	● 93.1%
			交差点東側 (国道115号)	7,439	24.3%	2,285	● 144.3%	△ 372	● 95.2%
			交差点南側 (相馬浪江線)	6,019	4.9%	535	● 109.8%	△ 545	● 91.7%
			交差点西側 (国道115号)	5,174	34.8%	2,304	● 180.3%	95	● 101.9%
34	交差点 県道原町川俣線 県道相馬浪江線	南相馬市原町区	交差点北側 (相馬浪江線)	7,614	13.9%	1,960	● 134.7%	△ 1,426	● 84.2%
			交差点東側 (原町川俣線)	8,621	8.5%	3,416	● 165.6%	△ 438	● 95.2%
			交差点南側 (相馬浪江線)	7,466	11.9%	1,812	● 132.0%	△ 943	● 88.8%
			交差点西側 (原町川俣線)	9,919	12.7%	5,830	● 242.6%	109	● 101.1%
35	丁字交差点 常磐富岡IC 小野富岡線	富岡町上手岡	交差点北側 (常磐富岡IC)	5,861	18.1%	3,737	● 275.9%	2,684	● 184.5%
			交差点東側 (小野富岡線)	5,963	26.4%	2,506	● 172.5%	1,922	● 147.6%
			交差点西側 (小野富岡線)	5,900	26.7%	3,200	● 218.5%	1,614	● 137.7%

※ No. 26~28は、ピーク時間把握のため15時間交通量 (5:00~20:00) を調査

【アイコン凡例】

	: 増減率 110%以上
	: 増減率 90以上、110%未満
	: 増減率 90%未満