


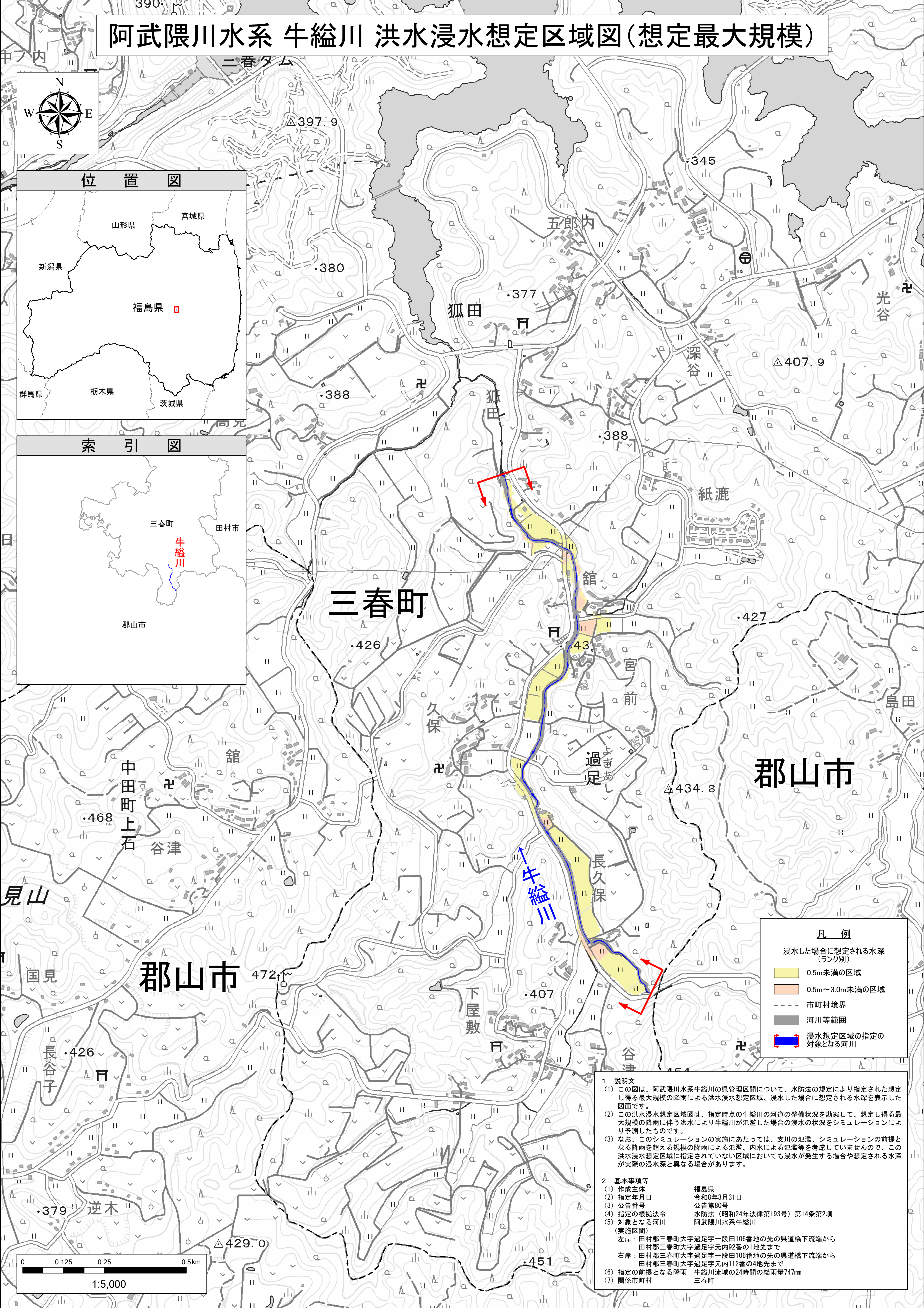
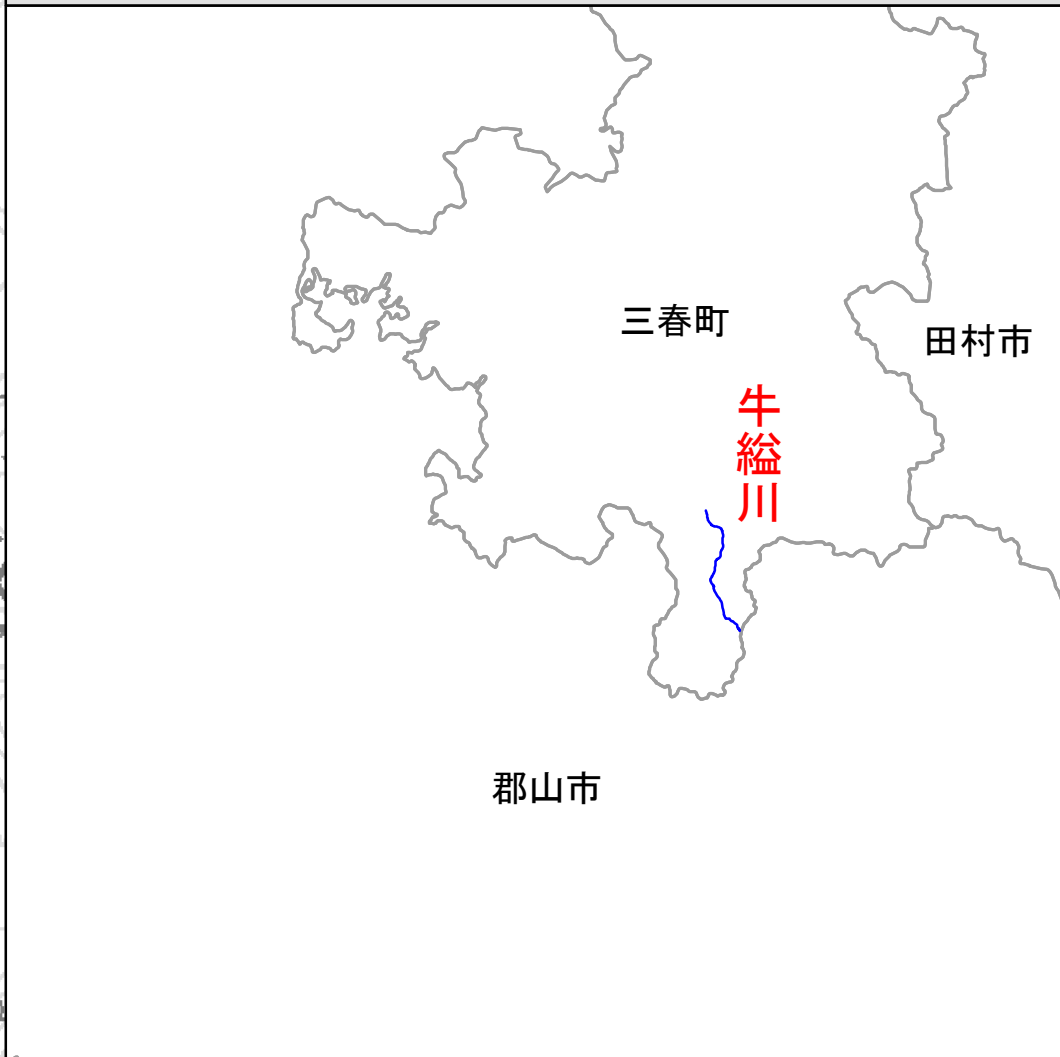
阿武隈川水系 牛縊川 洪水浸水想定区域図(想定最大規模)



位置図



索引図



凡例

浸水した場合に想定される水深(ランク別)

- 0.5m未満の区域
- 0.5m～3.0m未満の区域
- 市町村境界
- 河川等範囲
- 浸水想定区域の指定の対象となる河川

- ### 1 説明文
- この図は、阿武隈川水系牛縊川の県管理区間について、水防法の規定により指定された想定し得る最大規模の降雨による洪水浸水想定区域、浸水した場合に想定される水深を表示した図面です。
 - この洪水浸水想定区域図は、指定時点の牛縊川の河道の整備状況を勘案して、想定し得る最大規模の降雨に伴う洪水により牛縊川が氾濫した場合の浸水の状況をシミュレーションにより予測したものです。
 - なお、このシミュレーションの実施にあたっては、支川の氾濫、シミュレーションの前提となる降雨を超える規模の降雨による氾濫、内水による氾濫等を考慮していませんので、この洪水浸水想定区域に指定されていない区域においても浸水が発生する場合や想定される水深が実際の浸水深と異なる場合があります。
- ### 2 基本事項等
- | | |
|-------------|--------------------------|
| (1) 作成主体 | 福島県 |
| (2) 指定年月日 | 令和8年3月31日 |
| (3) 公告番号 | 公告第80号 |
| (4) 指定の根拠法令 | 水防法(昭和24年法律第193号)第14条第2項 |
| (5) 対象となる河川 | 阿武隈川水系牛縊川(実施区間) |
- 左岸：田村郡三春町大字過足字一段田106番地の先の県道橋下流端から
田村郡三春町大字過足字元内92番地の1地先まで
右岸：田村郡三春町大字過足字一段田106番地の先の県道橋下流端から
田村郡三春町大字過足字元内112番地の4地先まで
- 指定の前提となる降雨 牛縊川流域の24時間の総雨量747mm
 - 関係市町村 三春町

