平田村

宅地造成等工事規制区域及び特定盛土等規制区域図（平田村全域）

【令和6年9月】

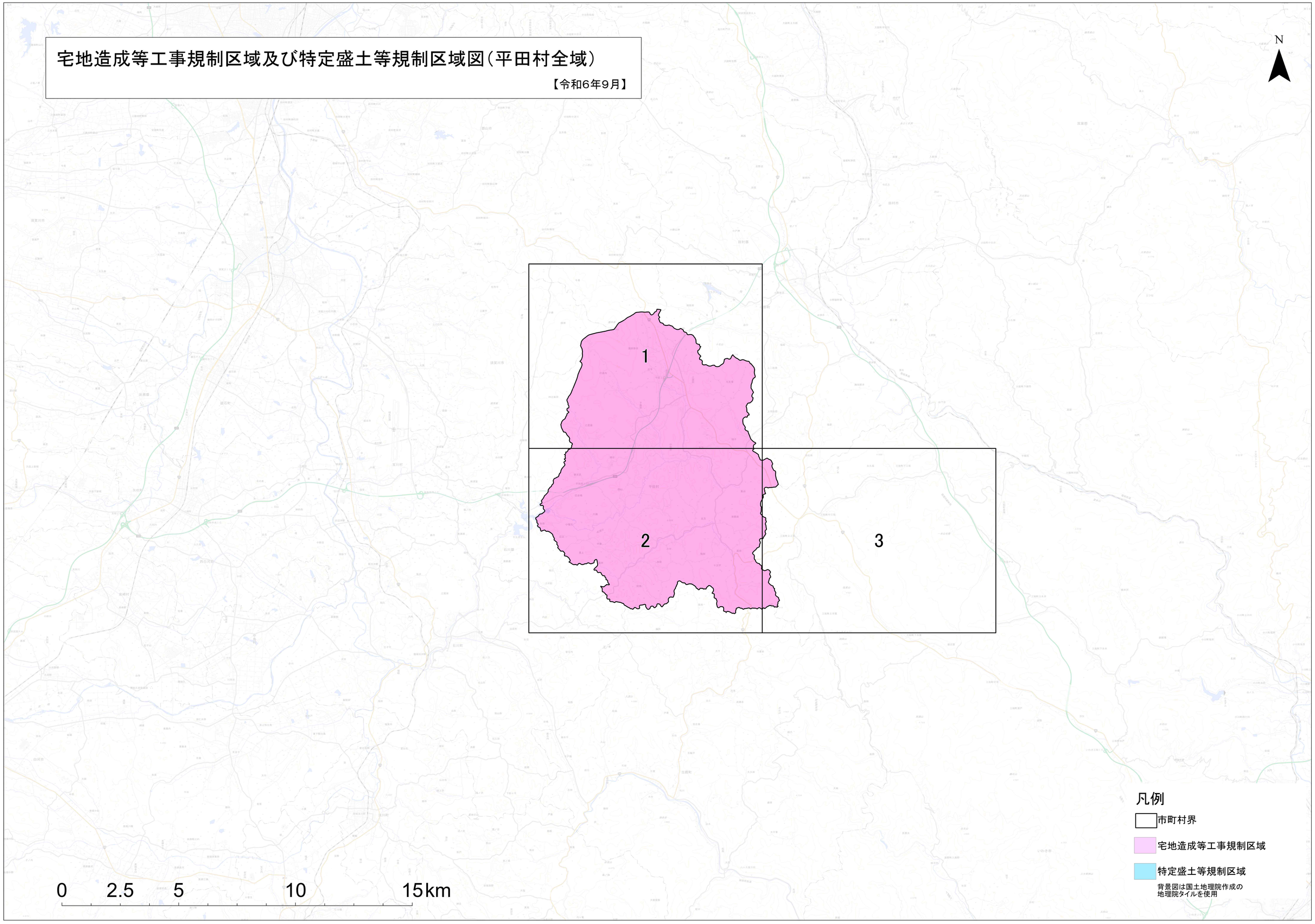

宅地造成等工事規制区域及び特定盛土等規制区域図（平田村）

【令和6年9月】

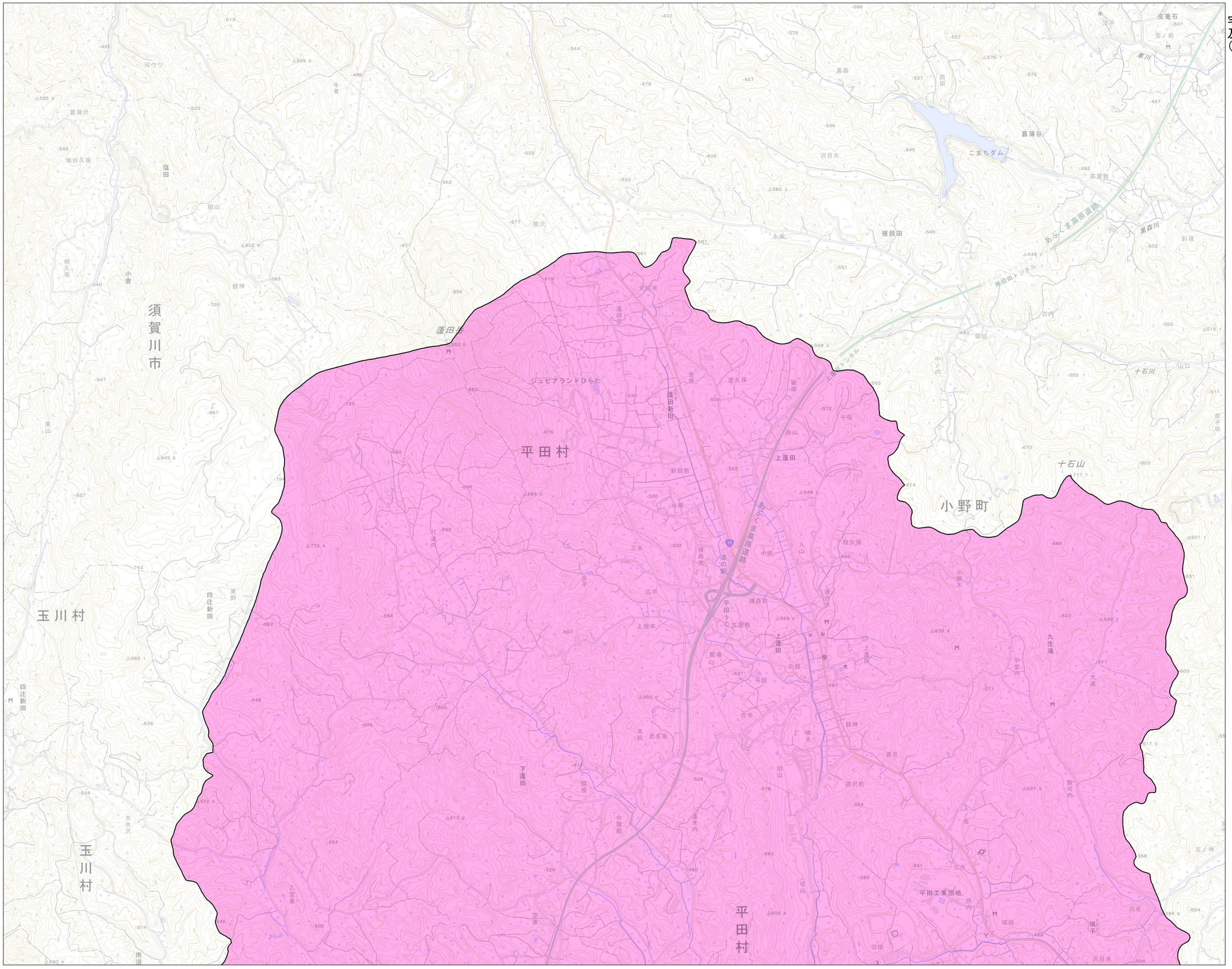

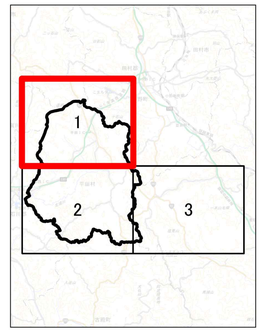

1 / 3

N
W
E
S

0 250 500 1,000 m

- 市町村界
- 宅地造成等工事規制区域
- 特定盛土等規制区域

背景図は国土地理院作成の2万5千分の1地形図を使用

縮尺A0判出力時: 1:10,000
縮尺A2判出力時: 1:20,000
縮尺A4判出力時: 1:40,000

宅地造成等工事規制区域及び特定盛土等規制区域図（平田村）

【令和6年9月】

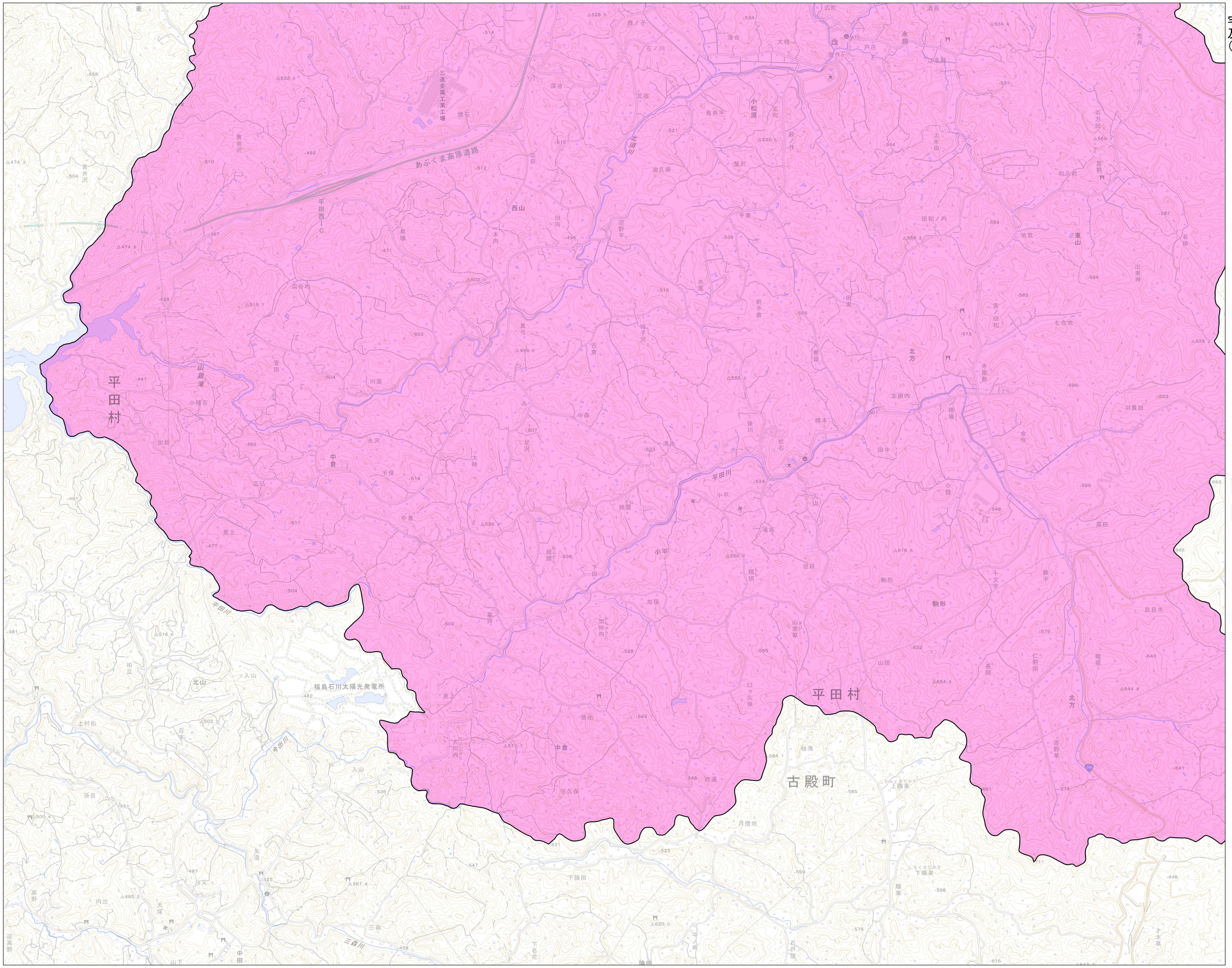

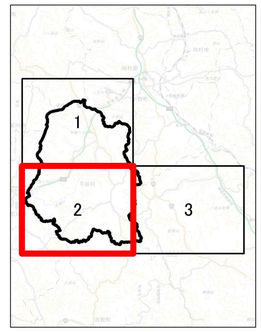

2 / 3

N
W
E
S

0 250 500 1,000 m

市町村界

宅地造成等工事規制区域

特定盛土等規制区域

背景図は国土地理院作成の
2万5千分の1地形図を使用

縮尺A0判出力時: 1:10,000
縮尺A2判出力時 : 1:20,000
縮尺A4判出力時 : 1:40,000

宅地造成等工事規制区域及び特定盛土等規制区域図（平田村）

【令和6年9月】

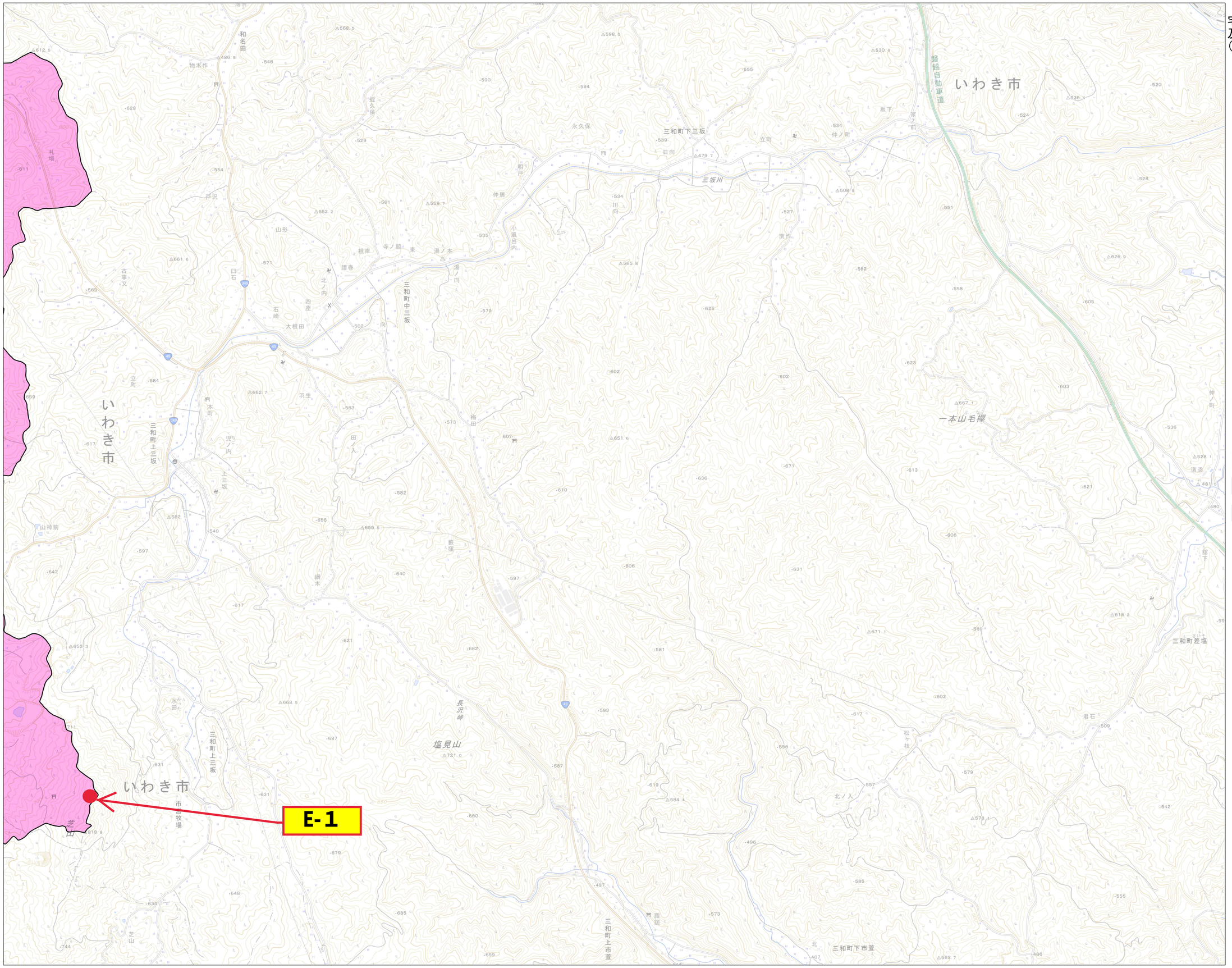

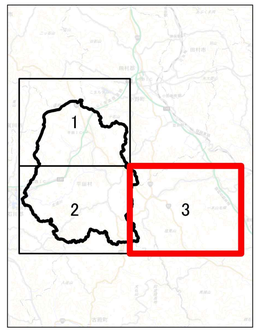

3 / 3

N
W
E
S

0 250 500 1,000 m

市町村界

宅地造成等工事規制区域

特定盛土等規制区域

背景図は国土地理院作成の
2万5千分の1地形図を使用

縮尺A0判出力時: 1:10,000
縮尺A2判出力時: 1:20,000
縮尺A4判出力時: 1:40,000