田村市

宅地造成等工事規制区域及び特定盛土等規制区域図（田村市全域）

【令和6年9月】

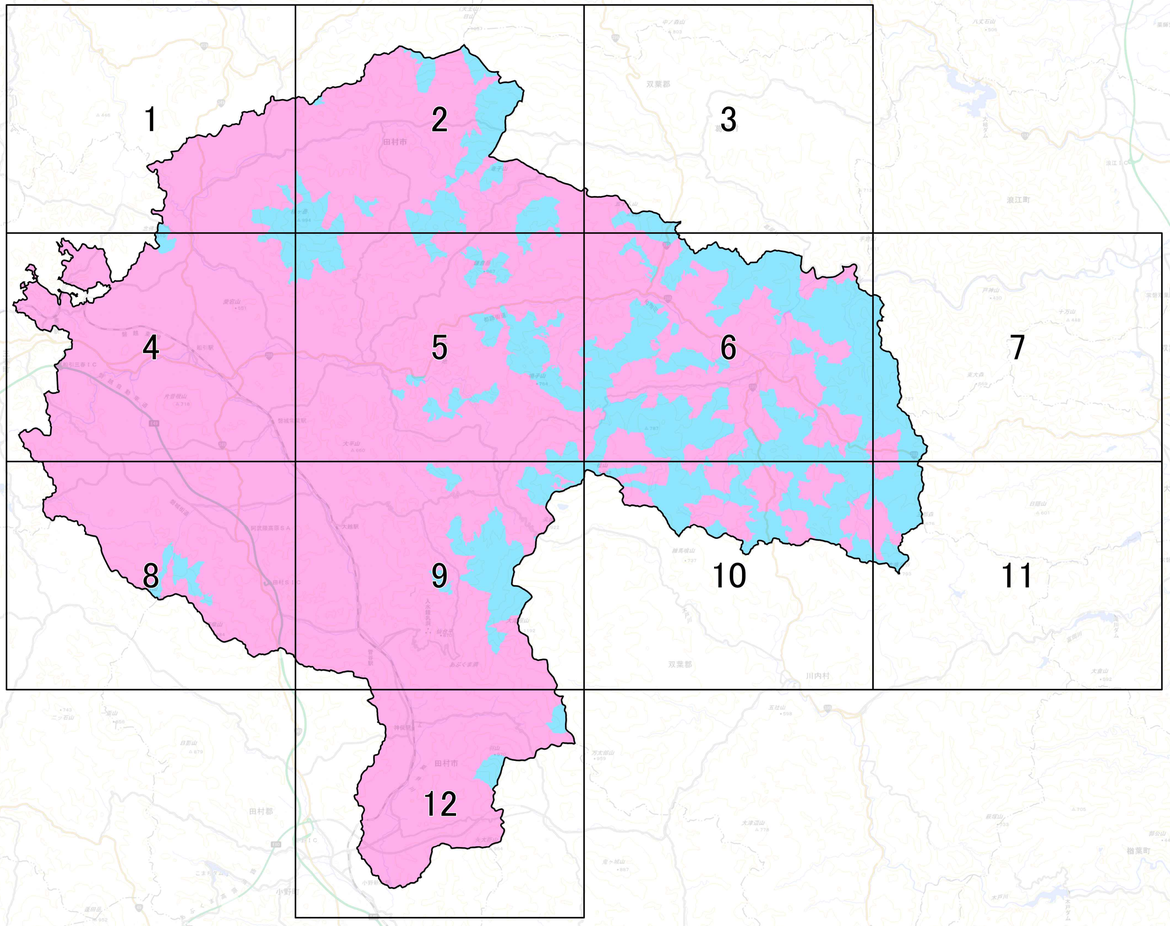

N

0 2.5 5 10 15km

凡例

市町村界

宅地造成等工事規制区域

特定盛土等規制区域

背景図は国土地理院作成の
地理院タイルを使用

宅地造成等工事規制区域及び特定盛土等規制区域図（田村市）

【令和6年9月】

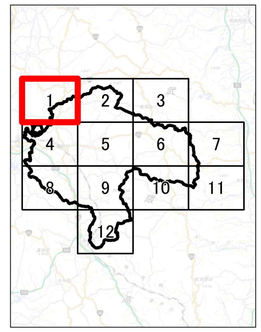

1 / 12

N
W
E
S

0 250 500 1,000 m

市町村界

宅地造成等工事規制区域

特定盛土等規制区域

背景図は国土地理院作成の
2万5千分の1地形図を使用

縮尺A0判出力時: 1:10,000
縮尺A2判出力時 : 1:20,000
縮尺A4判出力時 : 1:40,000

二本松市

三春町

田村市

宅地造成等工事規制区域及び特定盛土等規制区域図（田村市）

【令和6年9月】

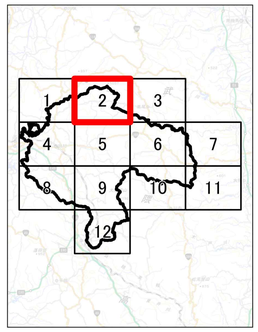

2 / 12

N
W
E
S

0　250　500　1,000 m

市町村界

宅地造成等工事規制区域

特定盛土等規制区域

背景図は国土地理院作成の
2万5千分の1地形図を使用

縮尺A0判出力時: 1:10,000
縮尺A2判出力時 : 1:20,000
縮尺A4判出力時 : 1:40,000

宅地造成等工事規制区域及び特定盛土等規制区域図（田村市）

【令和6年9月】

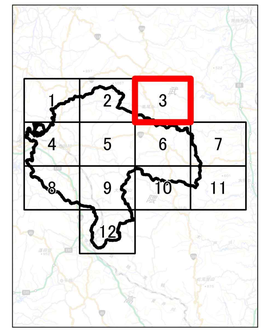

3 / 12

N
W
E
S

0　250　500　1,000 m

市町村界

宅地造成等工事規制区域

特定盛土等規制区域

背景図は国土地理院作成の
2万5千分の1地形図を使用

縮尺A0判出力時: 1:10,000
縮尺A2判出力時 : 1:20,000
縮尺A4判出力時 : 1:40,000

宅地造成等工事規制区域及び特定盛土等規制区域図（田村市）

【令和6年9月】

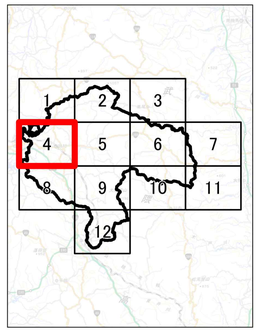

4 / 12

N
W
E
S

0　250　500　1,000 m

A－1

市町村界

宅地造成等工事規制区域

特定盛土等規制区域

背景図は国土地理院作成の
2万5千分の1地形図を使用

縮尺A0判出力時: 1:10,000
縮尺A2判出力時: 1:20,000
縮尺A4判出力時: 1:40,000

宅地造成等工事規制区域及び特定盛土等規制区域図（田村市）

【令和6年9月】

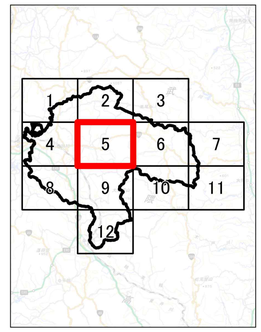

5 / 12

N
W
E
S

0　250　500　1,000 m

市町村界

宅地造成等工事規制区域

特定盛土等規制区域

背景図は国土地理院作成の
2万5千分の1地形図を使用

縮尺A0判出力時: 1:10,000
縮尺A2判出力時 : 1:20,000
縮尺A4判出力時 : 1:40,000

宅地造成等工事規制区域及び特定盛土等規制区域図（田村市）

【令和6年9月】

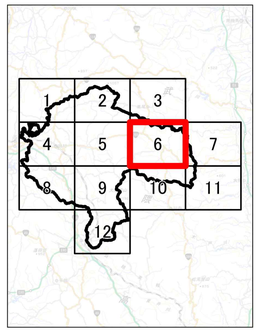

6 / 12

N
W
E
S

0　250　500　1,000 m

市町村界

宅地造成等工事規制区域

特定盛土等規制区域

背景図は国土地理院作成の
2万5千分の1地形図を使用

縮尺A0判出力時: 1:10,000
縮尺A2判出力時 : 1:20,000
縮尺A4判出力時 : 1:40,000

宅地造成等工事規制区域及び特定盛土等規制区域図（田村市）

【令和6年9月】

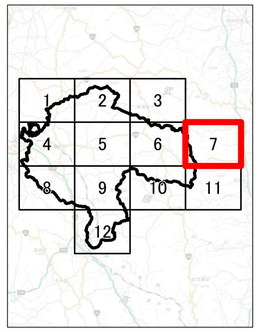

7 / 12

N
W
E
S

0　250　500　1,000 m

市町村界

宅地造成等工事規制区域

特定盛土等規制区域

背景図は国土地理院作成の
2万5千分の1地形図を使用

縮尺A0判出力時: 1:10,000
縮尺A2判出力時 : 1:20,000
縮尺A4判出力時 : 1:40,000

宅地造成等工事規制区域及び特定盛土等規制区域図（田村市）

【令和6年9月】

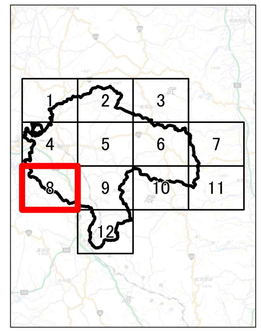

8 / 12

N
W
E
S

0　250　500　1,000 m

市町村界

宅地造成等工事規制区域

特定盛土等規制区域

背景図は国土地理院作成の
2万5千分の1地形図を使用

縮尺A0判出力時: 1:10,000
縮尺A2判出力時 : 1:20,000
縮尺A4判出力時 : 1:40,000

宅地造成等工事規制区域及び特定盛土等規制区域図（田村市）

【令和6年9月】

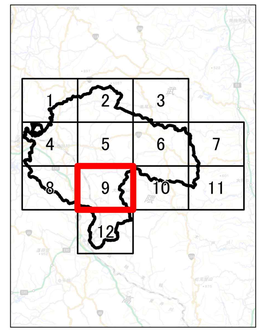

9 / 12

N
W
E
S

0　250　500　1,000 m

C－1

市町村界

宅地造成等工事規制区域

特定盛土等規制区域

背景図は国土地理院作成の
2万5千分の1地形図を使用

縮尺A0判出力時: 1:10,000
縮尺A2判出力時: 1:20,000
縮尺A4判出力時: 1:40,000

宅地造成等工事規制区域及び特定盛土等規制区域図（田村市）

【令和6年9月】

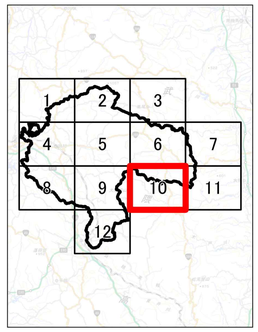

10 / 12

N
W
E
S

0　250　500　1,000 m

市町村界

宅地造成等工事規制区域

特定盛土等規制区域

背景図は国土地理院作成の
2万5千分の1地形図を使用

縮尺A0判出力時: 1:10,000
縮尺A2判出力時 : 1:20,000
縮尺A4判出力時 : 1:40,000

宅地造成等工事規制区域及び特定盛土等規制区域図（田村市）

【令和6年9月】

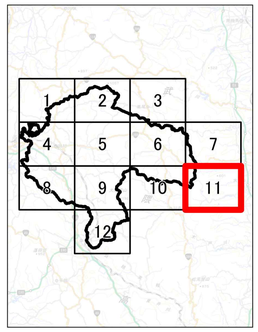

11 / 12

N
W
E
S

0　250　500　1,000 m

市町村界

宅地造成等工事規制区域

特定盛土等規制区域

背景図は国土地理院作成の
2万5千分の1地形図を使用

縮尺A0判出力時: 1:10,000
縮尺A2判出力時 : 1:20,000
縮尺A4判出力時 : 1:40,000

宅地造成等工事規制区域及び特定盛土等規制区域図（田村市）

【令和6年9月】

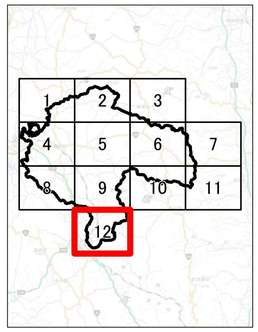

12 / 12

0　250　500　1,000 m

- 市町村界
- 宅地造成等工事規制区域
- 特定盛土等規制区域

背景図は国土地理院作成の
2万5千分の1地形図を使用

縮尺A0判出力時: 1:10,000
縮尺A2判出力時 : 1:20,000
縮尺A4判出力時 : 1:40,000