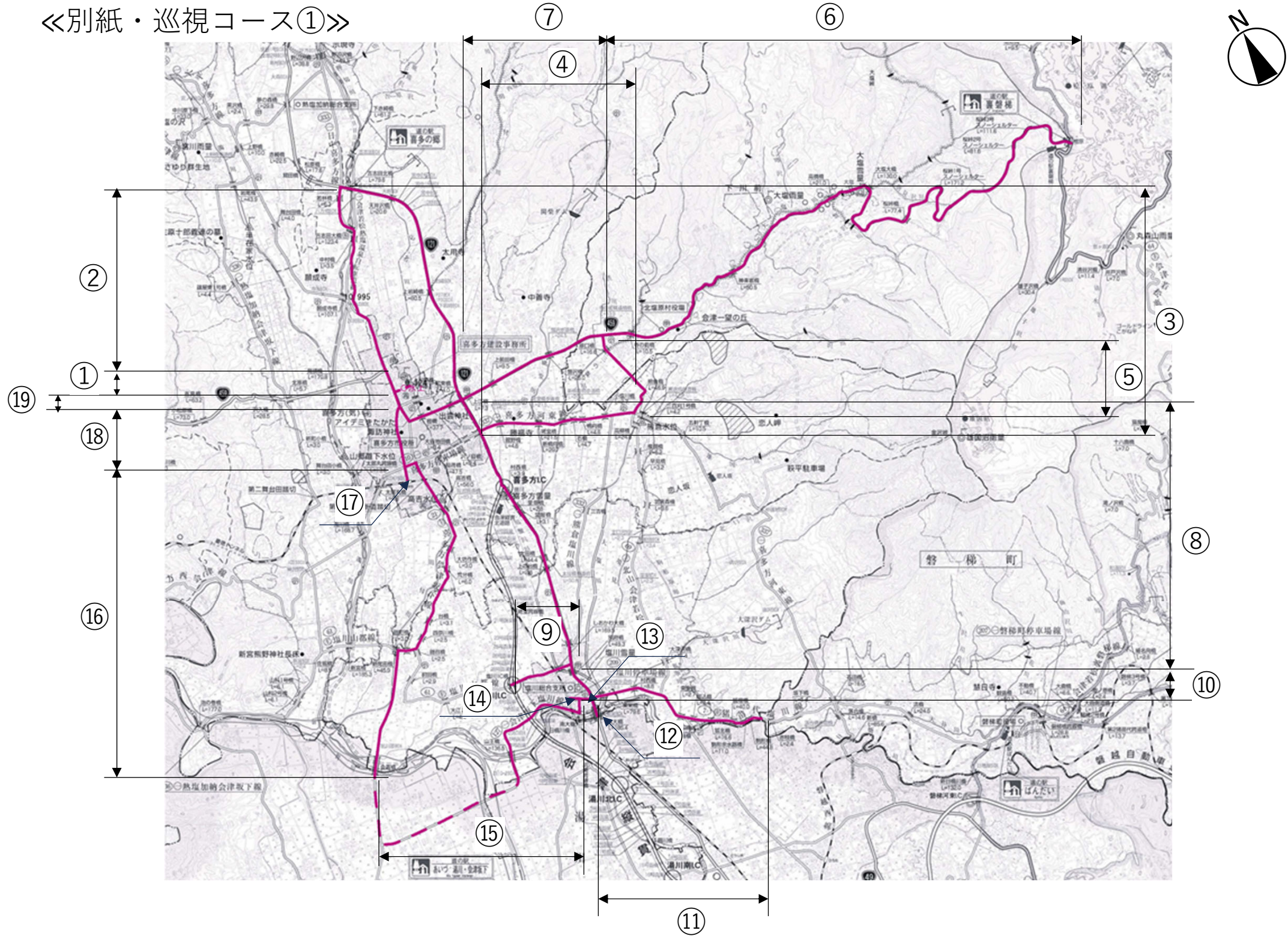


# <<別紙・巡視コース①>>

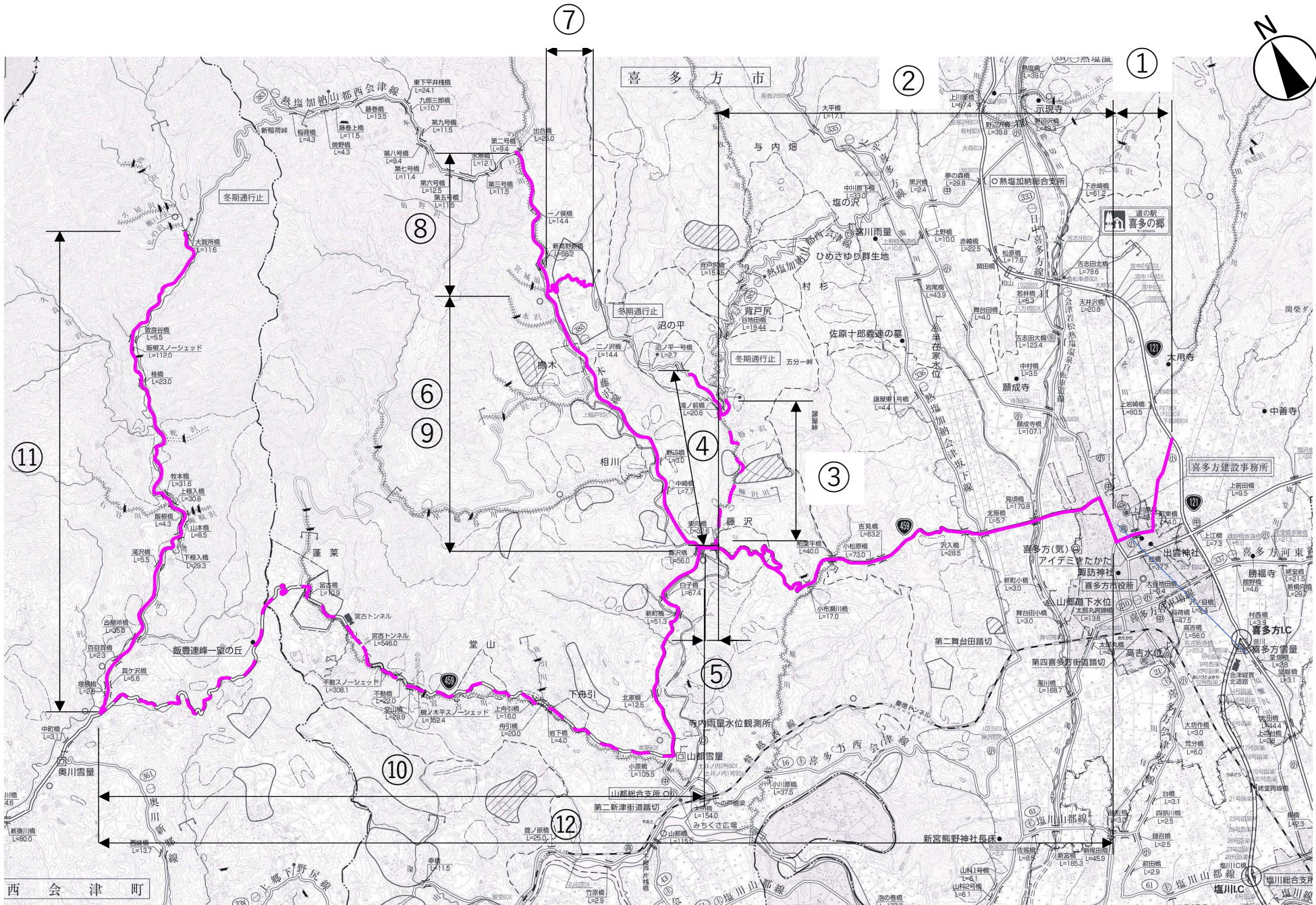


## 別紙・巡視コース①

	路線名	経路	巡視距離 (m)	移動距離	
				管理路線(m)	非管理路線(m) (国道49号、市町村道等)
①	国道459号	事務所～日中喜多方線交差点	848	－	－
②	日中喜多方線	国道459号交差点～国道121号交差点	4279	－	－
③	国道121号	日中喜多方線交差点～喜多方河東線交差点	6651	－	－
④	喜多方河東線	国道121号交差点～北山会津若松線交差点	3353	－	－
⑤	北山会津若松線	喜多方河東線交差点～国道459号交差点	2095	－	－
⑥	国道459号	北山会津若松線交差点～会津若松裏磐梯線交差点	15541	15,541	－
⑦	国道459号	北山会津若松線交差点～国道121号交差点	3331	－	－
⑧	国道121号	国道459号交差点～塩川山都線交差点	5420	783	－
⑨	塩川山都線	国道121号交差点～会津縦貫北道路	1358	1358	－
⑩	国道121号	塩川山都線交差点～猪苗代塩川線交差点	853	－	－
⑪	猪苗代塩川線	国道121号交差点～市町村境	3802	3802	298
⑫	国道121号	猪苗代塩川線交差点～市町村境	409	409	－
⑬	会津坂下塩川線	国道121号交差点～塩川停車場線交差点	269	－	－
⑭	塩川停車場線	会津坂下塩川線交差点～塩川駅	193	193	－
⑮	会津坂下塩川線	塩川停車場線交差点～管理境	3160	－	4,957
⑯	喜多方会津坂下線	管理境～喜多方停車場線交差点	7425	－	－
⑰	喜多方停車場線	喜多方会津坂下線交差点～喜多方駅	549	290	－
⑱	喜多方西会津線	喜多方停車場線交差点～国道459号交差点	1319	－	－
⑲	国道459号	喜多方西会津線交差点～事務所	350	－	－
小計			61,205	22,376	5,255
				27,631	
合計			88,836		



<<別紙・巡視コース②>>



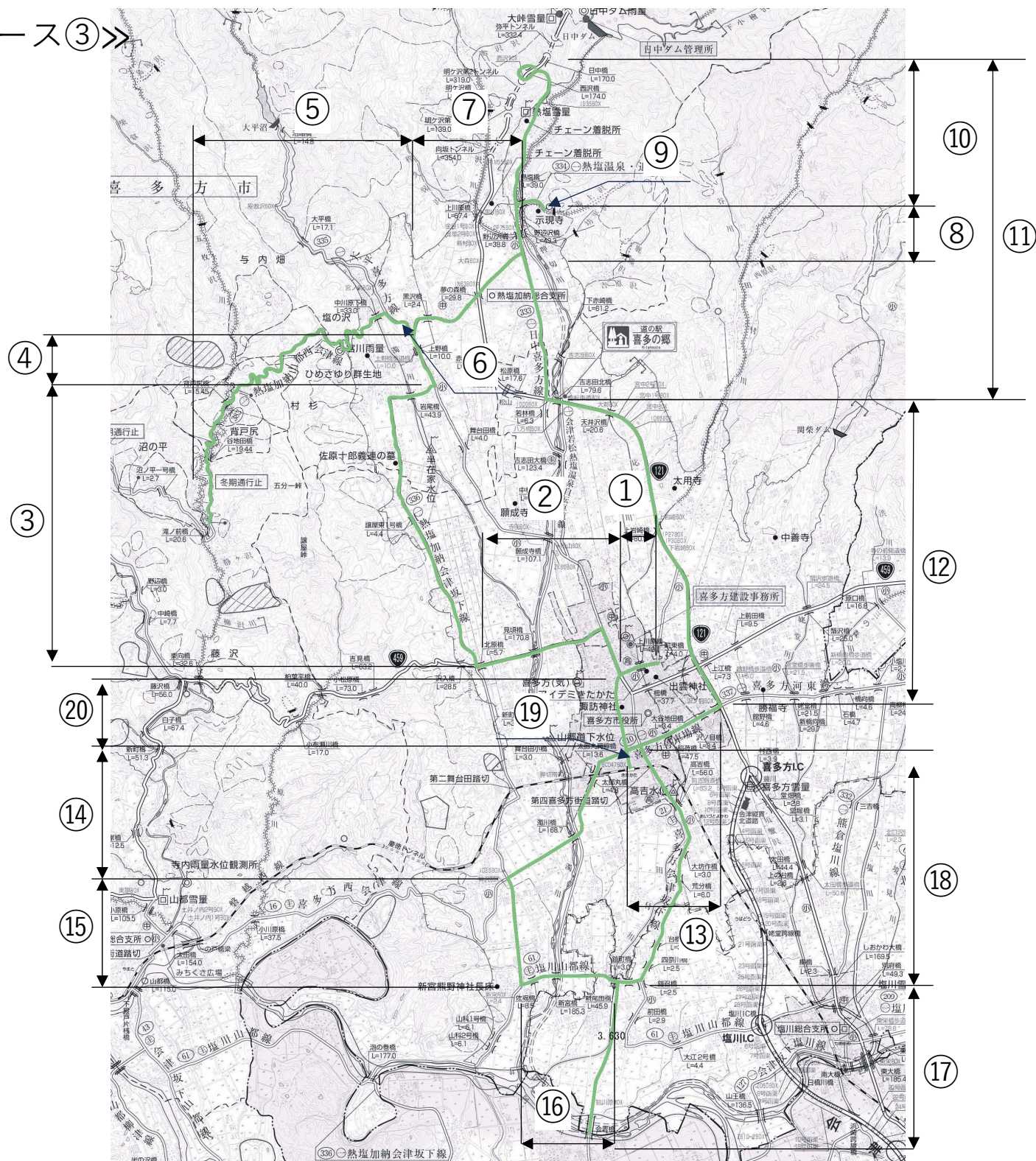


別紙・巡視コース②

	路線名	経路	巡視距離 (m)	移動距離	
				管理路線(m)	非管理路線(m) (国道49号、市町村道等)
①	喜多方西会津線	国道121号交差点～国道459号交差点	2,377	－	－
②	国道459号	喜多方西会津線交差点～市道交差点	10,113	－	－
③	熱塩加納山都西会津線	市道交差点～喜多方市側終点	300	300	3,003
④	熱塩加納山都西会津線	市道交差点～西会津側終点	1,041	1,041	3,003
⑤	国道459号線	市道交差点～一ノ木藤沢線交差点	267	－	－
⑥	一ノ木藤沢線	国道459号交差点～熱塩加納山都西会津線交差点	5,718	－	－
⑦	熱塩加納山都西会津線	一ノ木藤沢線交差点～喜多方方面通行止め箇所	1,474	1,474	－
⑧	熱塩加納山都西会津線	一ノ木藤沢線交差点～西会津方面通行止め箇所	2,778	2,778	－
⑨	一ノ木藤沢線	熱塩加納山都西会津線交差点～国道459号交差点	－	5,718	－
⑩	国道459号	一ノ木藤沢線交差点～会津坂下山都線交差点	4,456	14,799	－
⑪	熱塩加納山都西会津線	国道459号交差点～冬期通行止め区間	10,522	10,522	－
⑫	国道459号	熱塩加納山都西会津線交差点～事務所	－	28,798	－
小計			39,046	65,430	6,006
				71,436	
合計			110,482		



## ＜別紙・巡視コース③＞

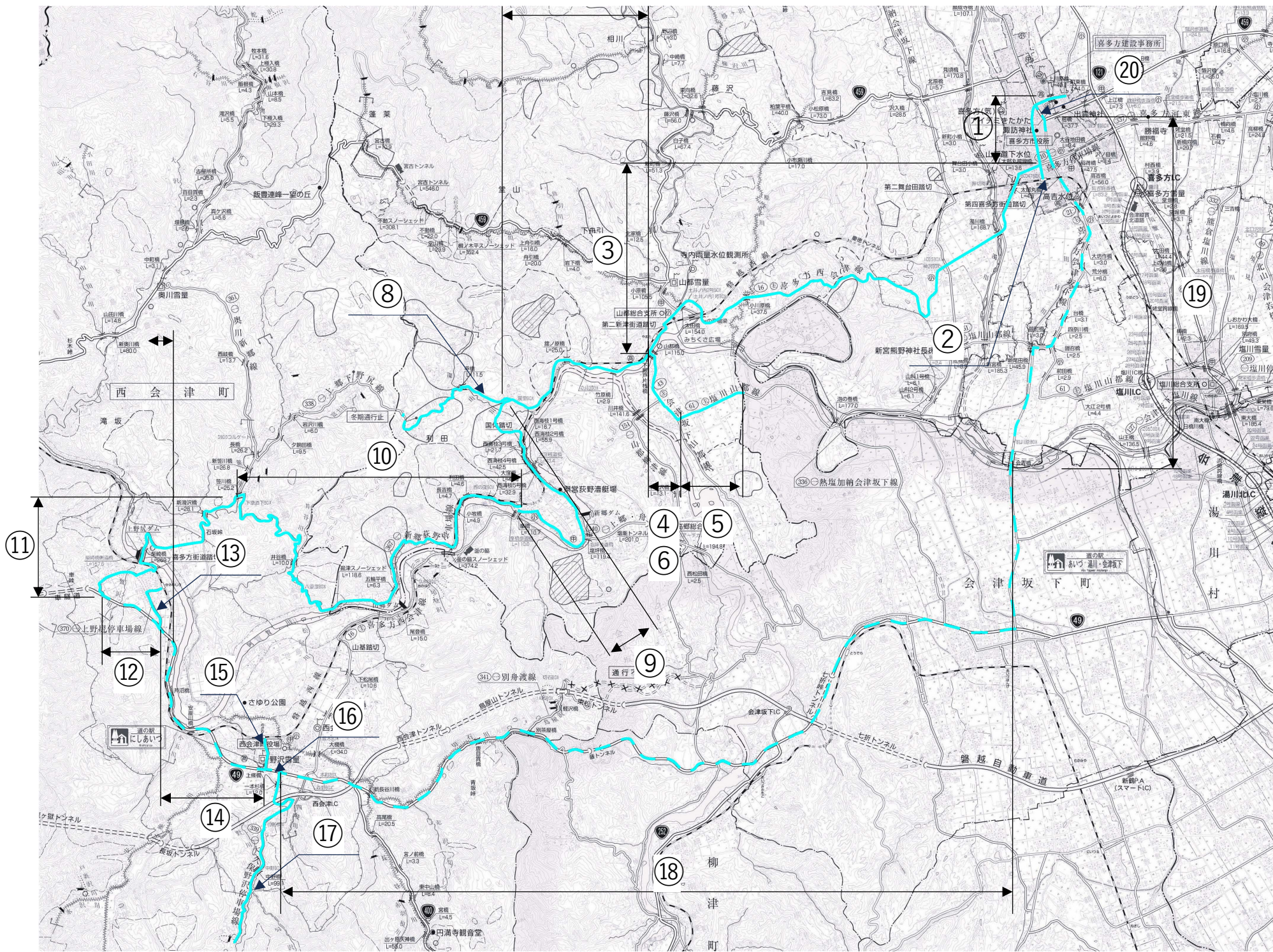




## 別紙・巡視コース③

	路線名	経路	巡視距離 (m)	移動距離	
				管理路線(m)	非管理路線(m) (国道49号、市町村道等)
①	喜多方西会津線	事務所～国道49号交差点	681	－	－
②	国道459号	喜多方西会津線交差点～熱塩加納会津坂下線交差点	3,101	－	－
③	熱塩加納会津坂下線	国道459号交差点～大平喜多方線交差点	5,775	－	－
④	大平喜多方線	熱塩加納会津坂下線交差点～熱塩加納山都西会津線交差点	1,619	－	－
⑤	熱塩加納山都西会津線	大平喜多方線交差点～冬期通行止め区間	7,340	7,340	－
⑥	大平喜多方線	熱塩加納山都西会津線交差点～熱塩加納山都西会津線交差点	－	702	－
⑦	熱塩加納山都西会津線	大平喜多方線交差点～日中喜多方線交差点	2,595	－	－
⑧	日中喜多方線	熱塩加納山都西会津線交差点～熱塩加納追分線交差点	820	－	－
⑨	熱塩温泉・追分線	日中喜多方線交差点～終点	566	566	－
⑩	日中喜多方線	熱塩加納追分線交差点～国道121号交差点	3,334	－	－
⑪	日中喜多方線	国道121号交差点～国道121号交差点	2,544	4,154	－
⑫	国道121号	日中喜多方線交差点～喜多方停車場線交差点	6,651	－	－
⑬	喜多方停車場線	国道121号交差点～喜多方駅	2,065	290	－
⑭	喜多方西会津線	喜多方停車場線交差点～熱塩加納会津坂下線交差点	3,236	－	－
⑮	熱塩加納会津坂下線	喜多方西会津線交差点～塩川山都線	1,823	－	－
⑯	塩川山都線	熱塩加納会津坂下線交差点～喜多方会津坂下線交差点	1,696	－	－
⑰	喜多方会津坂下線	塩川山都線交差点～市町村境	2,624	－	－
⑱	喜多方会津坂下線	市町村境～喜多方停車場線	4,801	2,624	－
⑲	喜多方停車場線	喜多方会津坂下線交差点～喜多方西会津線交差点	－	259	－
⑳	喜多方西会津線	喜多方停車場線交差点～国道459号交差点	1,319	－	－
小計			52,590	15,935	0
				15,935	
合計				68,525	





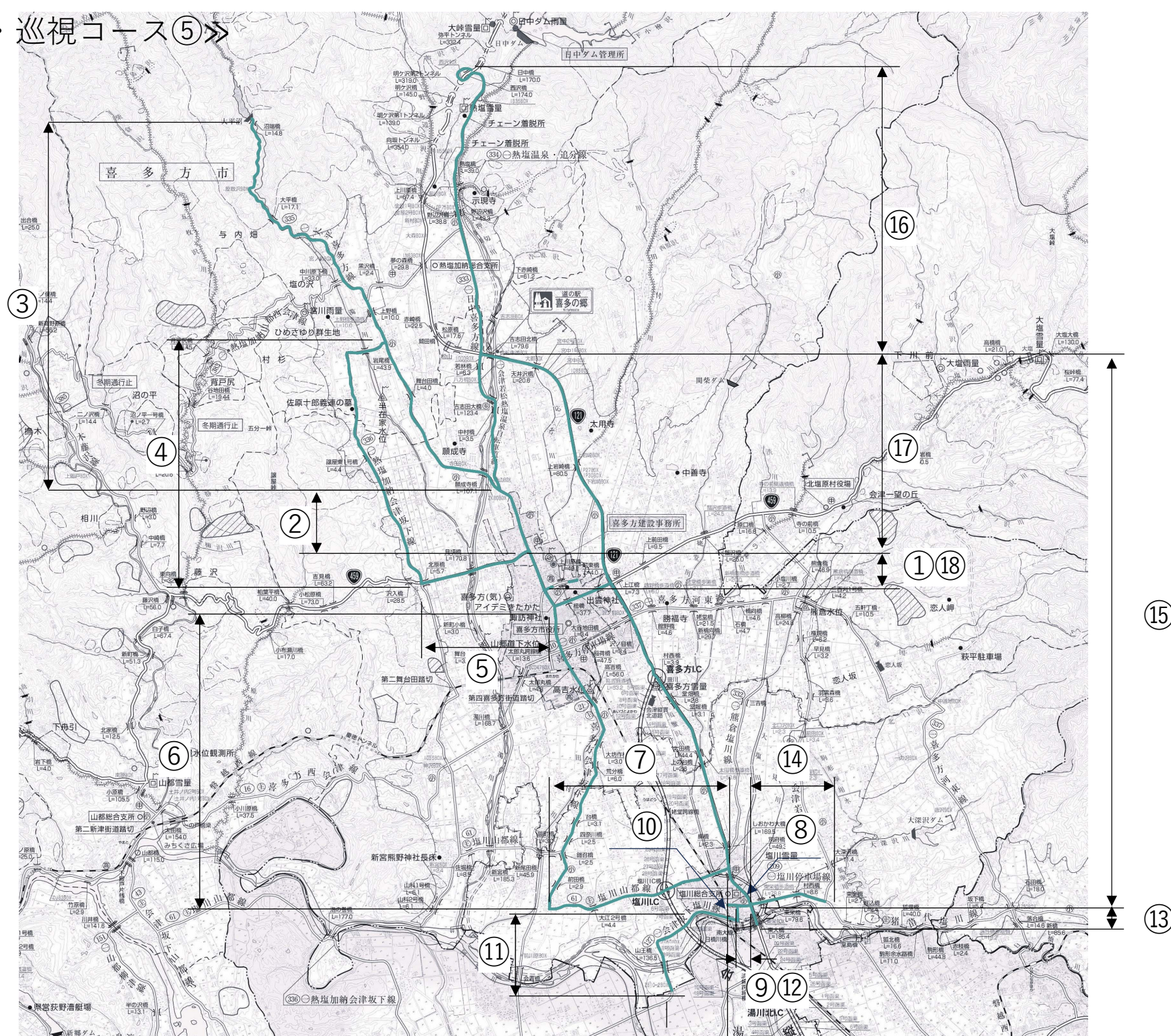


## 別紙・巡視コース④

	路線名	経路	巡視距離 (m)	移動距離	
				管理路線(m)	非管理路線(m) (国道49号、市町村道等)
①	喜多方西会津線	事務所～喜多方停車場線交差点	2,000	－	－
②	喜多方停車場線	喜多方西会津線交差点～喜多方駅	290	290	－
③	喜多方西会津線	喜多方停車場線交差点～会津坂下山都線交差点	12,521	－	
④	会津坂下山都線	喜多方西会津線交差点～塩川山都線交差点	1,711	－	－
⑤	塩川山都線	会津坂下山都線交差点～管理区域終点	1,532	1,532	－
⑥	会津坂下山都線	塩川山都線交差点～喜多方西会津線交差点	－	1,711	－
⑦	喜多方西会津線	会津坂下山都線交差点～上郷下野尻線交差点	3,903	－	－
⑧	上郷下野尻線	喜多方西会津線交差点～冬期通行止め区間	3,235	3,235	－
⑨	喜多方西会津線	上郷下野尻線交差点～新郷荻野停車場線交差点	5,973	－	－
⑩	新郷荻野停車場線	喜多方西会津線交差点～上郷下野尻線交差点	12,001	－	－
⑪	上郷下野尻線	新郷荻野停車場線交差点～国道49号交差点	5,835	－	－
⑫	国道49号	上郷下野尻線交差点～上野尻停車場線交差点	－	－	1,427
⑬	上野尻停車場線	国道49号交差点～上野尻駅	1,164	1,164	－
⑭	国道49号	上野尻停車場線交差点～大久保野沢停車場線交差点	－	－	4,627
⑮	大久保野沢停車場線	国道49号交差点～野沢駅	660	660	－
⑯	国道49号	大久保野沢停車場線交差点～大久保野沢停車場線交差点	－	－	427
⑰	大久保野沢停車場線	国道49号交差点～起点	4,700	4,700	－
⑱	国道49号	大久保野沢停車場線交差点～喜多方会津坂下線交差点	－	－	18,975
⑲	喜多方会津坂下線	国道49号～喜多方西会津線交差点	－	8,324	3,623
⑳	国道459号	喜多方西会津線交差点～事務所	－	374	－
小計			55,525	21,990	29,079
				51,069	
合計			106,594		



# <<別紙・巡視コース⑤>>





## 別紙・巡視コース⑤

	路線名	経路	巡視距離 (m)	移動距離	
				管理路線(m)	非管理路線(m) (国道49号、市町村道等)
①	国道459号	事務所～日中喜多方線交差点	2,434	－	－
②	日中喜多方線	国道459号交差点～大平喜多方線交差点	1,392	－	－
③	大平喜多方線	日中喜多方線交差点～終点	10,200	6,156	－
④	熱塩加納会津坂下線	大平喜多方線交差点～国道459号交差点	5775	－	－
⑤	国道459号	熱塩加納会津坂下線交差点～喜多方会津坂下線交差点	2253	1,223	
⑥	喜多方会津坂下線	国道459号交差点～塩川山都線交差点	5305	－	－
⑦	塩川山都線	喜多方会津坂下線交差点～国道121号交差点	4975	－	－
⑧	国道121号	塩川山都線交差点～会津坂下塩川線交差点	853	－	－
⑨	会津坂下塩川線	国道121号交差点～塩川停車場線交差点	269	－	－
⑩	塩川停車場線	会津坂下塩川線交差点～塩川駅	193	193	－
⑪	会津坂下塩川線	塩川停車場線交差点～市町村境	3160	3160	－
⑫	会津坂下塩川線	塩川停車場線線交差点～国道121号交差点	－	269	－
⑬	国道121号	会津坂下塩川線交差点～市町村境	409	409	－
⑭	猪苗代塩川線	国道121号交差点～北山会津若松線交差点	1375	1375	298
⑮	国道121号	猪苗代塩川線交差点～日中喜多方線交差点	12071	853	－
⑯	日中喜多方線	国道121号交差点～国道121号交差点	6,698	6,698	－
⑰	日中喜多方線	121号交差点～国道459号交差点	4,279	－	－
⑱	国道459号	日中喜多方線交差点～事務所		848	－
小計			61,641	21,184	298
				21,482	
合計			83,123		







## 別紙・巡視コース⑥

	路線名	経路	巡視距離 (m)	移動距離	
				管理路線(m)	非管理路線(m) (国道49号、市町村道等)
①	喜多方西会津線	事務所～国道121号交差点	2,377	2,377	－
②	国道459号	喜多方西会津線交差点～熱塩加納会津坂下線交差点	3,101	－	－
③	熱塩加納会津坂下線	国道459号交差点～塩川山都線交差点	5,804	－	－
④	塩川山都線	熱塩加納坂下線交差点～熱塩加納会津坂下線交差点	3,630	－	－
⑤	熱塩加納会津坂下線	塩川山都線交差点～市町村境	361	361	－
⑥	塩川山都線	熱塩加納会津坂下線交差点～会津坂下山都線交差点	1,684	2,370	－
⑦	会津坂下山都線	塩川山都線交差点～喜多方西会津線交差点	1,711	－	－
⑧	喜多方西会津線	会津坂下山都線交差点～会津坂下山都線交差点	1,147	－	－
⑨	会津坂下山都線	喜多方西会津線交差点～国道459号交差点	825	－	－
⑩	国道459号	会津坂下山都線交差点～奥川新郷線交差点	15,901	－	－
⑪	奥川新郷線	国道459号交差点～上郷下野尻線交差点	5,388	－	－
⑫	上郷下野尻線	奥川新郷線交差点～冬期通行止め区間	11,485	4,731	－
⑬	国道49号	上郷下野尻線交差点～上野尻停車場線交差点	－	－	1,427
⑭	上野尻停車場線	国道49号交差点～上野尻駅	1,164	1,164	－
⑮	国道49号	上野尻停車場線交差点～喜多方西会津線交差点	－	－	5,496
⑯	喜多方西会津線	国道49号交差点～上郷舟渡線交差点	－	10,889	－
⑰	上郷・舟渡線	喜多方西会津線交差点～山都柳津線交差点	－	2,465	－
⑱	山都柳津線	上郷舟渡線交差点～会津坂下山都線交差点	－	3,877	－
⑲	会津坂下山都線	山都柳津線交差点～塩川山都線交差点	－	578	－
㉓	塩川山都線	会津坂下山都線交差点～熱塩加納会津坂下線交差点	－	5,314	2,370
㉔	熱塩加納会津坂下線	塩川山都線交差点～国道459号交差点	－	5,804	－
㉕	国道459号	熱塩加納会津坂下線交差点～事務所	－	3,101	－
小計			54,578	43,031	9,293
				52,324	
合計			106,902		







## 別紙・巡視コース⑦

	路線名	経路	巡視距離 (m)	移動距離	
				管理路線(m)	非管理路線(m) (国道49号、市町村道等)
①	国道459号	事務所～国道121号交差点	2434	－	－
②	国道121号	国道459号交差点～日中喜多方線交差点	5868	－	－
③	日中喜多方線	国道121号交差点～国道459号交差点	4279	－	－
④	国道459号	日中喜多方線交差点～喜多方会津坂下線交差点	－	1,223	－
⑤	喜多方会津坂下線	国道459号交差点～喜多方停車場線交差点	899	－	－
⑥	喜多方停車場線	喜多方会津坂下線交差点～国道121号交差点	1516	－	－
⑦	国道121号	喜多方停車場線交差点～国道459号交差点	783	－	－
⑧	国道459号	国道121号交差点～会津若松裏磐梯線交差点	18871	15,541	－
⑨	北山会津若松線	国道459号交差点～猪苗代塩川線交差点	8517	－	－
⑩	猪苗代塩川線	北山会津若松線交差点～北山会津若松線交差点	756	－	－
⑪	北山会津若松線	猪苗代塩川線交差点～市町村境	285	285	－
⑫	猪苗代塩川線	北山会津若松線交差点～市町村境	1671	－	2,997
⑬	喜多方河東線	市町村境～熊倉塩川線交差点	8321	－	－
⑭	熊倉塩川線	喜多方河東線交差点～国道121号交差点	5260	－	
⑮	国道121号	熊倉塩川線交差点～塩川山都線交差点	400	－	
⑯	塩川山都線	国道121号交差点～喜多方会津坂下線交差点	4974	－	－
⑰	喜多方会津坂下線	塩川山都線交差点～市町村境	3019	3,019	
⑱	喜多方会津坂下線	塩川山都線交差点～国道459号交差点	4406	899	
⑲	国道459号	喜多方会津坂下線交差点～事務所	－	374	
小計			72,259	21,341	2,997
				24,338	
合計			96,597		





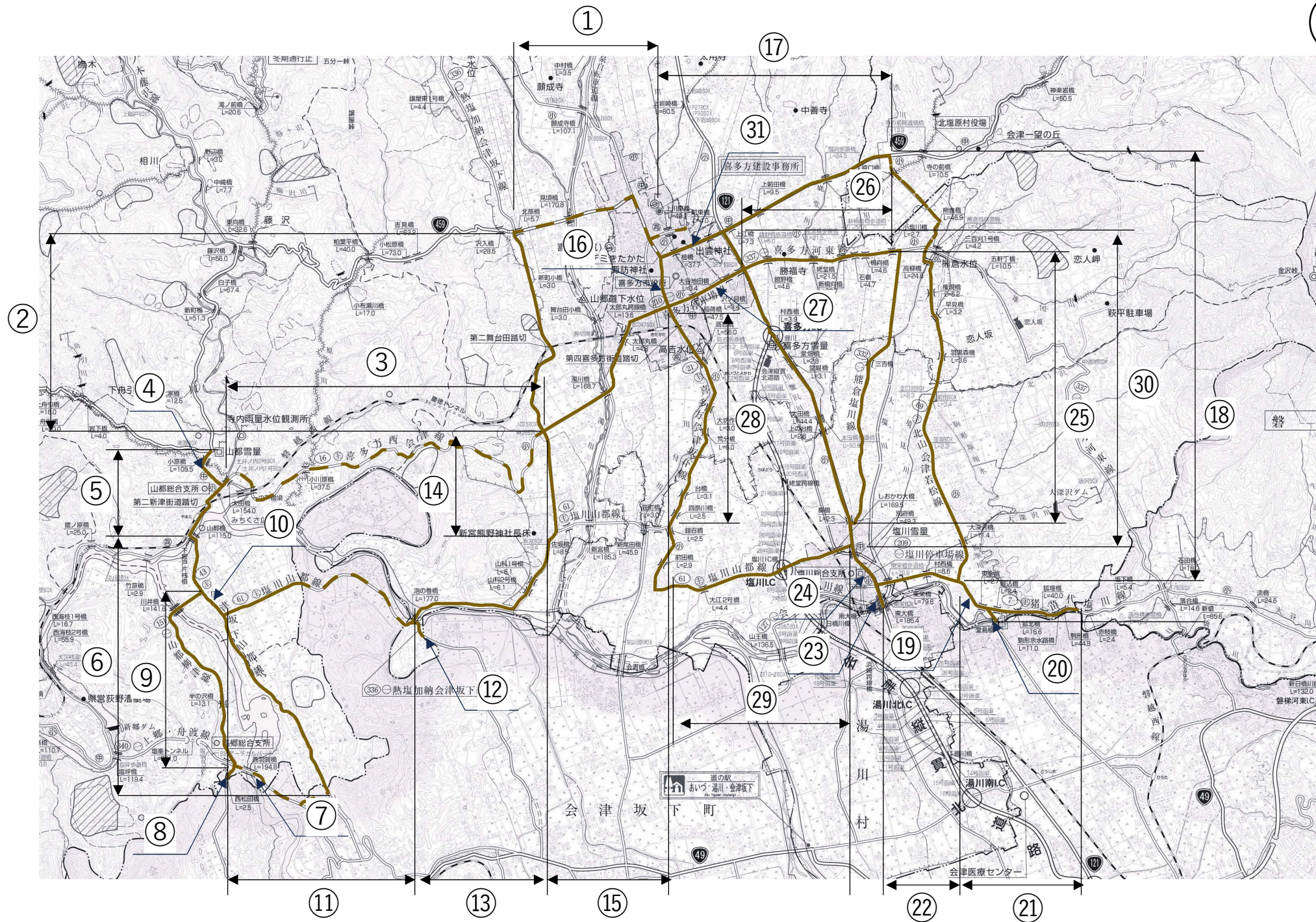


## 別紙・巡視コース⑧

	路線名	経路	巡視距離 (m)	移動距離	
				管理路線(m)	非管理路線(m) (国道49号、市町村道等)
①	喜多方西会津線	事務所～国道121号交差点	2,377	2,377	－
②	国道459号	喜多方西会津線交差点～熱塩加納会津坂下線交差点	3,101	－	－
③	熱塩加納会津坂下線	国道459号交差点～喜多方西会津線交差点	3,981	－	－
④	喜多方西会津線	熱塩加納会津坂下線交差点～会津坂下山都線交差点	8,139	－	－
⑤	会津坂下山都線	喜多方西会津線交差点～国道459号交差点	825	825	－
⑥	喜多方西会津線	会津坂下山都線交差点～上郷舟渡線交差点	9,144	－	－
⑦	上郷舟渡線	喜多方西会津線交差点～市町村境	3,215	751	－
⑧	山都柳津線	上郷舟渡線交差点～市町村境	279	279	－
⑨	上郷舟渡線	山都柳津線交差点～喜多方西会津線交差点	－	2,464	－
⑩	喜多方西会津線	上郷舟渡線交差点～国道49号交差点	10,889	－	－
⑪	国道49号	喜多方西会津線交差点～徳沢宝坂線交差点	－	－	11,804
⑫	徳沢宝坂線	国道49号交差点～国道459号交差点	1,849	－	－
⑬	国道459号	徳沢宝坂線交差点～県境	626	626	－
⑭	国道459号	徳沢宝坂線交差点～事務所	7,440	28,797	－
小計			51,865	36,119	11,804
				47,923	
合計			99,788		



# <<別紙・巡視コース⑨>>



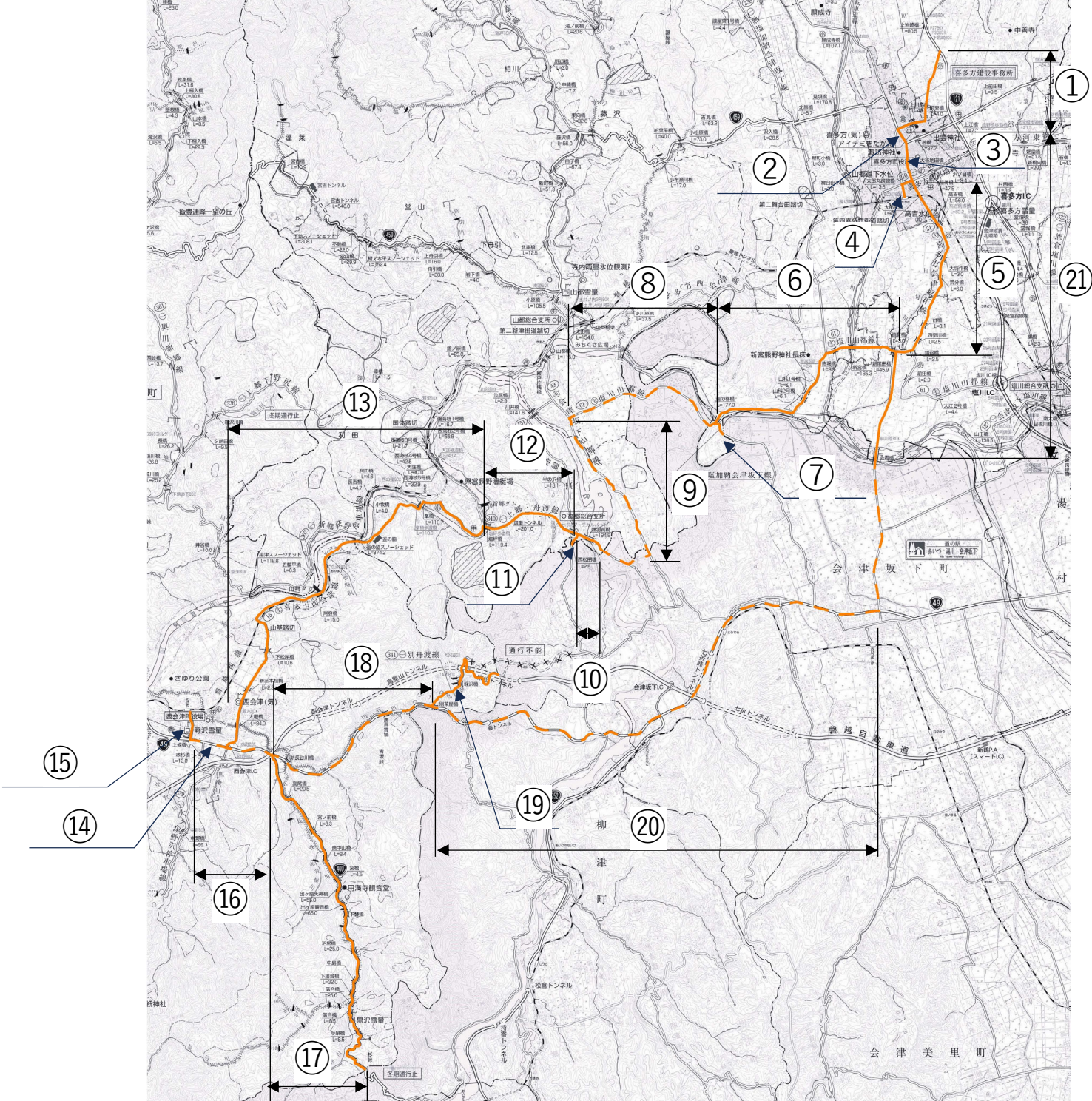


## 別紙・巡視コース⑨

	路線名	経路	巡視距離 (m)	移動距離	
				管理路線(m)	非管理路線(m) (国道49号、市町村道等)
①	国道459号	事務所～熱塩加納会津坂下線交差点		3,101	－
②	熱塩加納会津坂下線	国道459号交差点～喜多方西会津線交差点	3,981	－	－
③	喜多方西会津線	熱塩加納会津坂下線交差点～会津坂下山都線交差点	－	8,139	－
④	会津坂下山都線	喜多方西会津線交差点～国道459号交差点	825	825	－
⑤	喜多方西会津線	会津坂下山都線交差点～会津坂下山都線交差点	1147	－	－
⑥	会津坂下山都線	喜多方西会津線交差点～市町村境	5456	－	－
⑦	上郷舟渡線	市町村境～山都柳津線交差点	－	2101	－
⑧	山都柳津線	市町村境～上郷舟渡線交差点	280	280	－
⑨	山都柳津線	上郷舟渡線交差点～会津坂下山都線交差点	3877	－	－
⑩	会津坂下山都線	山都柳津線交差点～塩川山都線交差点	－	578	－
⑪	塩川山都線	会津坂下山都線交差点～熱塩加納会津坂下線交差点	1684	－	2,370
⑫	熱塩加納会津坂下線	塩川山都線交差点～市町村境	361	361	－
⑬	塩川山都線	熱塩加納会津坂下線交差点～熱塩加納会津坂下線交差点	3630	－	－
⑭	熱塩加納会津坂下線	塩川山都線交差点～喜多方西会津線交差点	1823		
⑮	喜多方西会津線	熱塩加納会津坂下線交差点～喜多方停車場線交差点	3236	－	－
⑯	喜多方会津坂下線	喜多方停車場線交差点～国道459号交差点	899	－	－
⑰	国道459号	喜多方会津坂下線交差点～北山会津若松線交差点	4542	－	－
⑱	北山会津若松線	国道459号交差点～猪苗代塩川線交差点	6422	2,096	－
⑲	猪苗代塩川線	北山会津若松線交差点～北山会津若松線交差点	756	－	－
㉑	北山会津若松線	猪苗代塩川線交差点～市町村境	285	285	－
㉒	猪苗代塩川線	北山会津若松線交差点～市町村境	1671	1,956	－
㉓	猪苗代塩川線	北山会津若松線交差点～国道121号交差点	1375	－	149
㉔	国道121号	猪苗代塩川線交差点～市町村境	409	409	－
㉕	国道121号	猪苗代塩川線交差点～熊倉塩川線交差点	1253	－	－
㉖	熊倉塩川線	国道121号交差点～喜多方河東線交差点	5260	－	－
㉗	喜多方河東線	熊倉塩川線交差点～喜多方停車場線交差点	2867	－	－
㉘	喜多方停車場線	国道121号交差点～喜多方会津坂下線交差点	1516	－	－
㉙	喜多方会津坂下線	喜多方停車場線交差点～塩川山都線交差点	4406	－	－
㉚	塩川山都線	喜多方会津坂下線交差点～国道121号交差点	4975	－	－
㉛	国道121号	塩川山都線交差点～国道459号交差点	5803	400	－
㉜	国道459号	国道121号交差点～事務所	－	1,211	－
小計			68,739	21,742	2,519
				24,261	
合計			93,000		



<<別紙・巡視コース⑩>>



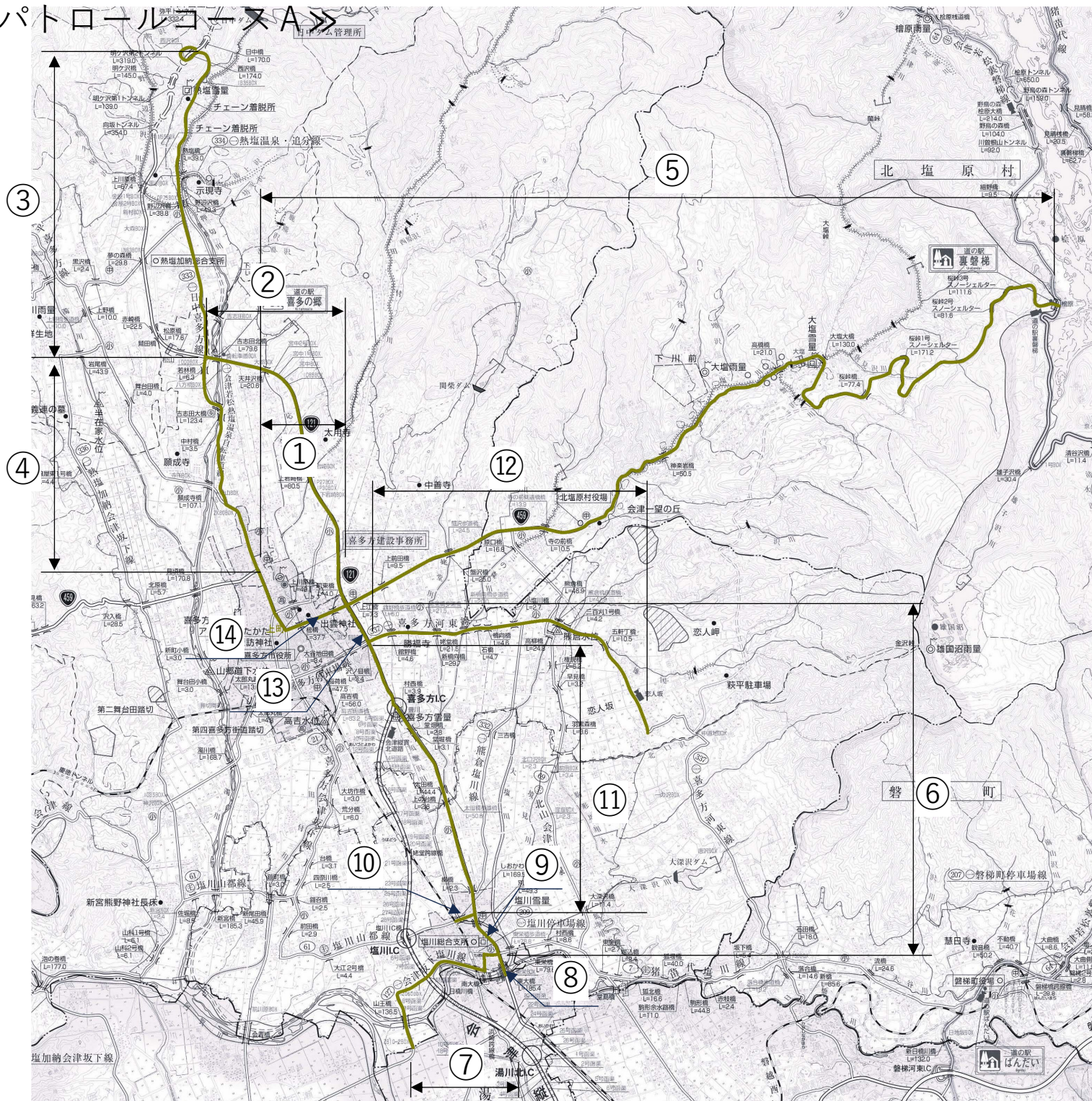


## 別紙・巡視コース⑩

10	路線名	経路	巡視距離 (m)	移動距離	
				管理路線(m)	非管理路線(m) (国道49号、市町村道等)
①	喜多方西会津線	事務所～国道121号交差点	2,377	2,377	－
②	国道459号線	喜多方西会津線交差点～喜多方会津坂下線交差点	374	－	－
③	喜多方会津坂下線	国道459号交差点～喜多方停車場線交差点	899	－	－
④	喜多方停車場線	喜多方西会津線交差点～喜多方駅	549	549	－
⑤	喜多方会津坂下線	喜多方停車場線交差点～塩川山都線交差点	4,801	－	－
⑥	塩川山都線	喜多方会津坂下線交差点～熱塩加納会津坂下線交差点	5,326	－	－
⑦	熱塩加納会津坂下線	塩川山都線交差点～市町村境	361	361	－
⑧	塩川山都線	熱塩加納会津坂下線交差点～会津坂下山都線交差点	151	3,903	－
⑨	会津坂下山都線	塩川山都線交差点～市町村境	－	5,049	－
⑩	上郷舟渡線	市町村境～山都柳津線交差点	751	－	－
⑪	山都柳津線	上郷舟渡線交差点～市町村境	280	280	－
⑫	上郷舟渡線	山都柳津線交差点～喜多方西会津線交差点	2,465	－	－
⑬	喜多方西会津線	上郷舟渡線交差点～国道49号交差点	10,889	－	－
⑭	国道49号	喜多方西会津線交差点～大久保野沢停車場線交差点	－	－	869
⑮	大久保野沢停車場線	国道49号交差点～野沢駅	660	660	－
⑯	国道49号	大久保野沢停車場線交差点～国道400号交差点	－	－	1,989
⑰	国道400号	国道49号交差点～市町村境	8,798	8,798	－
⑱	国道49号	国道400号交差点～別舟渡線交差点	－	－	4,585
⑲	別舟渡線	国道49号交差点～終点	2,939	2,939	－
㉔	国道49号	別舟渡線交差点～喜多方会津坂下線交差点	－	－	12,786
㉕	喜多方会津坂下線	国道49号交差点～国道459号交差点	2,623	9,616	－
小計			44,243	34,532	20,229
				54,761	
合計			99,004		



# <<別紙・夜間パトロールコースA>>



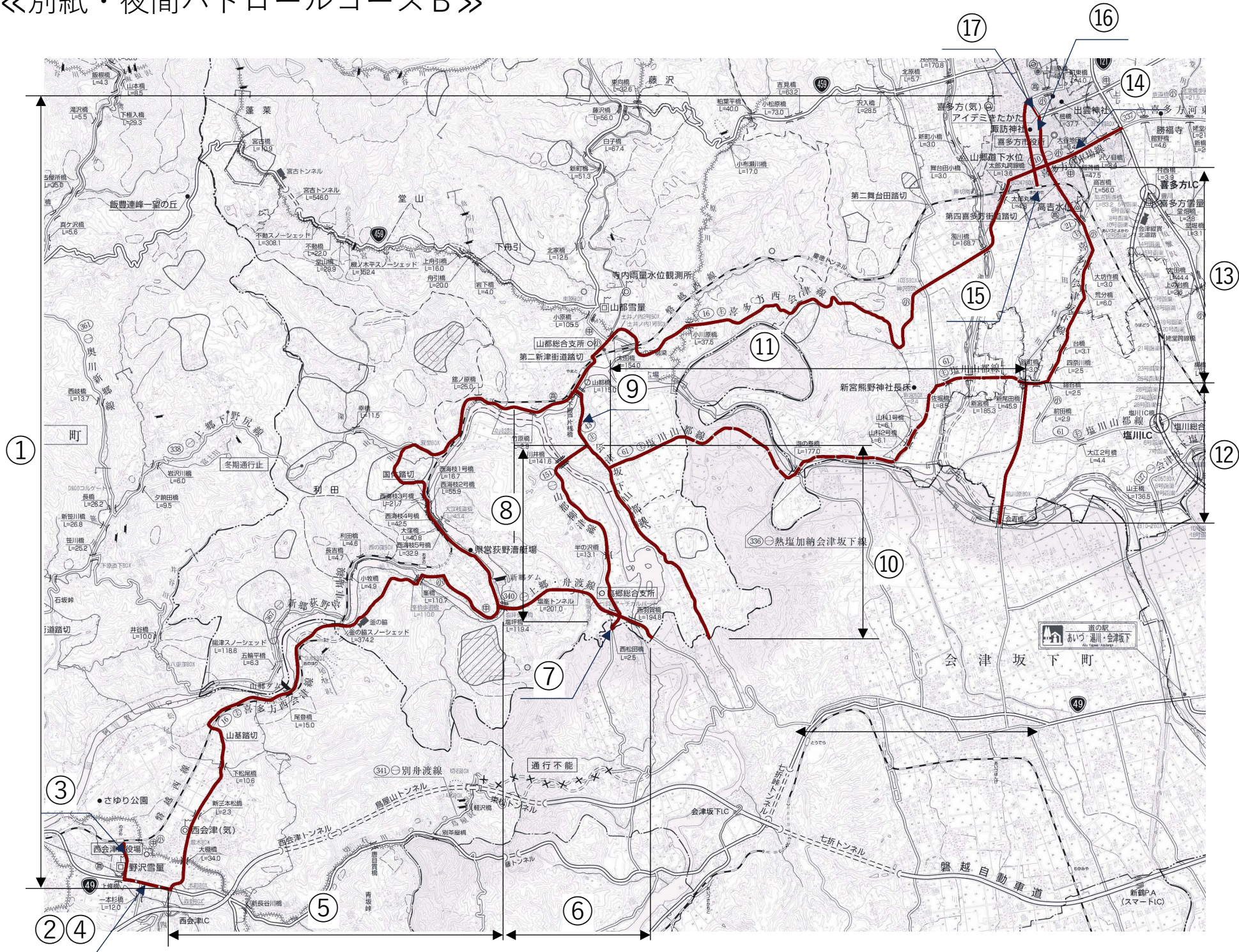


## 別紙・夜間パトロールコースA

	路線名	経路	巡視距離 (m)	移動距離	
				管理路線(m)	非管理路線(m) (国道49号、市町村道等)
①	国道459号	事務所～国道121号交差点	2,434	－	－
②	国道121号	国道459号交差点～日中喜多方線交差点	5,868	－	－
③	日中喜多方線	国道121号交差点～国道121号交差点	6698	6698	－
④	日中喜多方線	国道121号交差点～国道459号交差点	2887	－	－
⑤	国道459号	日中喜多方線交差点～市町村境	18871	21305	－
⑥	国道121号	国道459号交差点～会津坂下塩川線交差点	7056	－	－
⑦	会津坂下塩川線	国道121号交差点～市町村境	3429	3429	－
⑧	国道121号	会津坂下塩川線交差点～市町村境	409	409	－
⑨	国道121号	会津坂下塩川線交差点～塩川山都線交差点	－	853	－
⑩	塩川山都線	国道121号交差点～塩川大橋	372	372	－
⑪	国道121号	塩川山都線交差点～喜多方河東線交差点	－	5,420	－
⑫	喜多方河東線	国道121号交差点～市道交差点	6313	6,313	－
⑬	国道121号	喜多方河東線交差点～国道459号交差点	－	783	－
⑭	国道459号	国道121号交差点～事務所	－	1586	－
小計			54,337	47,168	0
				47,168	
合計			101,505		



# <<別紙・夜間パトロールコースB>>



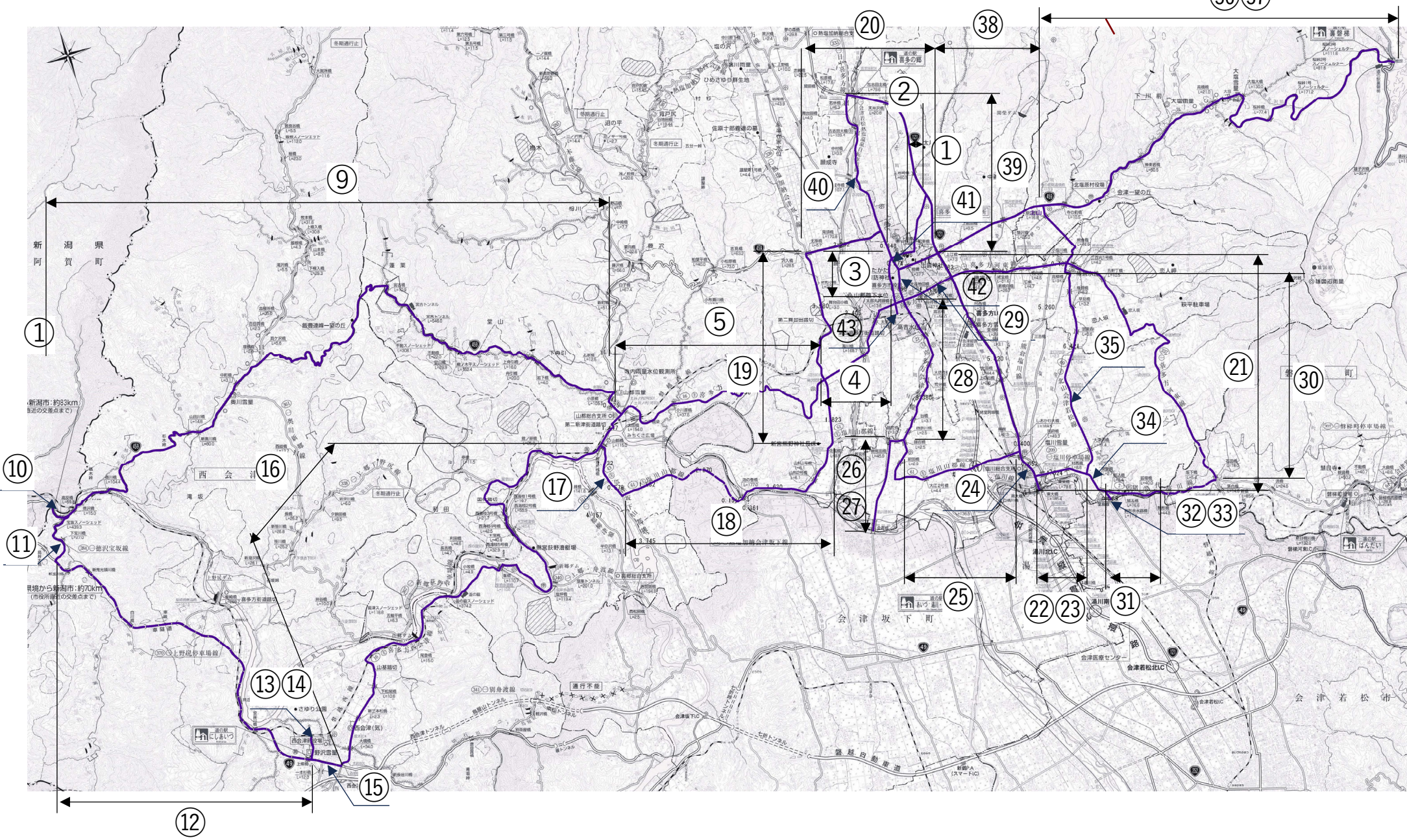


別紙・夜間パトロールコースB

	路線名	経路	巡視距離 (m)	移動距離	
				管理路線(m)	非管理路線(m) (国道49号、市町村道等)
①	喜多方西会津線	事務所～国道49号交差点	32,727	－	－
②	国道49号	喜多方西会津線交差点～大久保野沢停車場線交差点	－	－	869
③	大久保野沢停車場線	国道49号交差点～野沢駅	660	660	－
④	国道49号	大久保野沢停車場線交差点～喜多方西会津線交差点	－	－	869
⑤	喜多方西会津線	国道49号交差点～上郷舟渡線交差点	－	10889	
⑥	上郷・舟渡線	喜多方西会津線交差点～市町村境	3216	751	－
⑦	山都柳津線	上郷舟渡線交差点～市町村境	280	280	－
⑧	山都柳津線	上郷舟渡線交差点～会津坂下山都線交差点	3877	－	－
⑨	会津坂下山都線	山都柳津線交差点～喜多方西会津線交差点	1133	1,133	－
⑩	会津坂下山都線	山都柳津線交差点～市町村境	4323	3,746	－
⑪	塩川山都線	会津坂下山都線交差点～喜多方会津坂下線交差点	1533	5,477	2,370
⑫	喜多方会津坂下線	塩川山都線交差点～市町村境	2624	2624	－
⑬	喜多方会津坂下線	塩川山都線交差点～喜多方停車場線交差点	4801	－	－
⑭	喜多方停車場線	喜多方会津坂下線交差点～国道121号交差点	1516	1516	－
⑮	喜多方停車場線	喜多方会津坂下線交差点～喜多方駅	549	549	－
⑯	喜多方会津坂下線	喜多方停車場線交差点～国道459号交差点	899	－	－
⑰	国道459号	喜多方会津坂下線交差点～事務所	－	374	－
小計			58,138	27,999	4,108
				32,107	
合計			90,245		



# 《別紙・休日特別パトロールコース》





## 別紙・休日特別パトロールコース

	路線名	経路	巡視距離 (m)	移動距離(m)	
				管理路線(m)	非管理路線(m) (国道49号、市町村道等)
①	喜多方西会津線	事務所～国道121号交差点	1,670	－	－
②	喜多方西会津線	国道121号交差点～国道459号交差点	707	1,670	－
③	喜多方西会津線	国道459号交差点～喜多方停車場線交差点	1,319	－	－
④	喜多方西会津線	喜多方停車場線交差点～熱塩加納会津坂下線交差点	3,236	－	－
⑤	喜多方西会津線	熱塩加納会津坂下交差点～会津坂下山都線交差点	8,139	－	－
⑥	会津坂下山都線	喜多方西会津線交差点～国道459号交差点	825	－	－
⑦	国道459号	会津坂下山都線交差点～県境	23,969	－	－
⑧	国道459号	県境～徳沢宝坂線交差点	－	626	－
⑨	徳沢宝坂線	国道459号交差点～国道49号	1,849	－	－
⑩	国道49号	徳沢宝坂線交差点～大久保野沢停車場線交差点	－	－	10,934
⑪	大久保野沢停車場線	国道49号交差点～野沢駅	660	－	－
⑫	大久保野沢停車場線	野沢駅～国道49号交差点	－	660	－
⑬	国道49号	大久保野沢停車場線交差点～喜多方西会津線交差点	－	－	870
⑭	喜多方西会津線	国道49号交差点～会津坂下山都線交差点	20,033	1,147	－
⑮	会津坂下山都線	喜多方西会津線交差点～塩川山都線交差点	1,711		
⑯	塩川山都線	会津坂下山都線交差点～熱塩加納会津坂下線交差点	5,314	2,370	－
⑰	熱塩加納会津坂下線	塩川山都線交差点～国道459号交差点	5,804	－	－
⑱	国道459号	熱塩加納会津坂下線交差点～国道121号交差点	4,687	－	－
⑲	国道121号	国道459号交差点～市町村境	7,465	409	－
⑳	猪苗代塩川線	国道121号交差点～北山会津若松線交差点	1,375	－	149
㉑	猪苗代塩川線	北山会津若松線交差点～国道121号交差点	－	1,375	149
㉒	国道121号	猪苗代塩川線交差点～塩川山都線交差点	－	853	－
㉓	塩川山都線	国道121号交差点～喜多方会津坂下線交差点	4,975	－	－
㉔	喜多方会津坂下線	塩川山都線交差点～市町村境	3,019	－	－
㉕	喜多方会津坂下線	市町村境～塩川山都線交差点	－	3,019	－
㉖	喜多方会津坂下線	塩川山都線交差点～喜多方停車場線交差点	4,406	－	－
㉗	喜多方停車場線	喜多方会津坂下線交差点～国道121号交差点	1,516	－	－
㉘	喜多方河東線	国道121号交差点～市町村境	11,189	－	2,980
㉙	猪苗代塩川線	市町村境～北山会津若松線交差点	1,671	－	－
㉚	北山会津若松線	猪苗代塩川線交差点～市町村境	285	－	－
㉛	北山会津若松線	市町村境～猪苗代塩川線交差点	－	285	－
㉜	猪苗代塩川線	北山会津若松線交差点～北山会津若松線交差点	756	－	－
㉝	北山会津若松線	猪苗代塩川線交差点～国道459号交差点	8,517	－	－
㉞	国道459号	北山会津若松線交差点～会津若松裏磐梯線交差点	15,541	－	－
㉟	国道459号	会津若松裏磐梯線交差点～北山会津若松線交差点	－	15,541	－
㊱	国道459号	北山会津若松線交差点～国道121号交差点	3,331	－	－
㊲	国道121号	国道459号交差点～日中喜多方線交差点	5,868	－	－
㊳	日中喜多方線	国道121号交差点～国道459号交差点	4,279	－	－
㊴	国道459号	日中喜多方線交差点～喜多方会津坂下線交差点	－	1,223	－
㊵	喜多方会津坂下線	国道459号交差点～喜多方停車場線交差点	899	－	－
㊶	喜多方停車場線	喜多方会津坂下線交差点～喜多方駅	549	290	－
㊷	喜多方西会津線	喜多方停車場線交差点～事務所	－	1,319	
小計			155,564	30,787	15,082
				45,869	
合計				201,433	