

原子力発電所周辺環境放射能測定結果

(令和6年度 第3四半期)

福島県

目次

第1	測定結果の概要	1
	用語の解説	9
第2	測定項目	12
第3	測定方法	18
第4	測定結果	
4-1	空間放射線	
4-1-1	空間線量率	
(1)	ガンマ線	26
(2)	中性子線	27
4-1-2	空間積算線量	27
4-2	環境試料	
4-2-1	大気浮遊じんの全アルファ放射能及び全ベータ放射能	
(1)	6時間連続集じん・6時間放置後測定	28
(2)	集じん中測定	29
4-2-2	環境試料中の核種濃度（ガンマ線放出核種）	29
4-2-3	環境試料中の核種濃度（ベータ線放出核種）	32
4-2-4	環境試料中の核種濃度（アルファ線放出核種）	34
第5	原子力発電所周辺環境放射能測定値一覧表	
5-1	空間放射線	
5-1-1	空間線量率	
(1)	ガンマ線	35
(2)	ガンマ線（比較対照地点）	38
(3)	中性子線	39
5-1-2	空間積算線量	40
5-2	環境試料	
5-2-1	大気浮遊じんの全アルファ放射能及び全ベータ放射能	43
5-2-2 (1)	大気浮遊じんの核種濃度	45
5-2-2 (2)	大気浮遊じんの核種濃度（比較対照地点）	57
5-2-3 (1)	大気中水分のトリチウム濃度	59
5-2-3 (2)	大気中水分のトリチウム濃度（比較対照地点）	61
5-2-4 (1)	降下物の核種濃度	62
5-2-4 (2)	降下物の核種濃度（比較対照地点）	65
5-2-5 (1)	環境試料中の核種濃度	66
5-2-5 (2)	環境試料中の核種濃度（比較対照地点）	72
5-2-5 (3)	環境試料中の核種濃度（速報のためのトリチウム迅速分析結果）	73
5-3	試料採取時の付帯データ集	74
第6	参考資料	
6-1	福島第一原子力発電所における地下水バイパス水等の海域への排出に伴う 海水モニタリング結果（公表資料）	88
第7	グラフ集	97

必要に応じて、福島県原子力安全対策課のホームページに掲載している原子力用語集をご活用下さい。

○URL

<http://www.pref.fukushima.lg.jp/sec/16025c/genan183.html>

○または、

福島県原子力安全対策課トップページ → 参考資料 → 原子力用語集

第 1 測定結果の概要

福島県が「令和 6 年度福島県原子力発電所周辺環境放射能等測定計画書」に基づき、令和 6 年度第 3 四半期（令和 6 年 10 月～令和 6 年 12 月）に実施した原子力発電所周辺の環境放射能測定結果は以下に示すとおりです。空間線量率については東京電力㈱福島第一原子力発電所事故前の測定値の範囲を上回り、環境試料については一部を除いて事故前の測定値の範囲を上回っています。しかし、これらは、年月の経過とともに減少する傾向にありました。

1 空間放射線

- 空間線量率（ガンマ線）について、今期の測定値（月間平均値 0.041～3.410 μ Gy/h）は、事故前の測定値（月間平均値 0.033～0.054 μ Gy/h）を上回っていますが、年月の経過とともに減少する傾向にありました。
- 空間線量率（中性子線）について、今期の測定値（月間平均値 3～4 nSv/h）は、事故前の県内の測定結果^{※1}と同程度[※]であり、中性子線量率の異常は確認されませんでした。
- 空間積算線量（90 日換算値）については、今期の測定値（0.14～9.4 mGy）は、事故前の測定値（0.10～0.14 mGy）を上回っていますが、年月の経過とともに減少する傾向にありました。

2 環境試料の核種濃度

- 降下物、土壌、海底土及び松葉の 4 品目の試料からセシウム-134 及びセシウム-137 が検出され、大気浮遊じん、上水及び海水の試料からはセシウム-137 が検出されました。事故の影響により多くの試料で事故前の測定値を上回りましたが、事故直後と比較すると大幅に低下しており、令和 3 年度から前四半期までの測定値（以下「令和 3 年度以降」という。）と同程度[※]でした。

上水の一部（水源は表流水）からセシウム-137 が検出（0.002～0.026 Bq/L）されています。この値は、食品中の放射性セシウムの基準値のうち、飲料水の基準値[※]である 10 Bq/kg（10 Bq/L）を大きく下回っています。

- 海水の全ベータ放射能を調査した結果、事故前の測定値（ND～0.05 Bq/L）とほぼ同程度でした。
- 大気中水分、上水及び海水の試料からトリチウムが検出されました。大気中水分の測定値は、事故前の測定値（ND～12 mBq/m³）を上回りましたが、令和 3 年度以降の測定値（ND～68 mBq/m³）と同程度でした。海水のトリチウムの測定値のうち、2F 放水口ではこれまでの測定値の範囲を上回りましたが、試料採取当日に福島第二原子力発電所排水口から放射性液体廃棄物を放出したことによる影響が考えられるため、今後の推移を確認していきます。上水のトリチウムの測定値は、事故前の測定値（ND～1.3 Bq/L）と同程度[※]でした。

ALPS 処理水の海洋放出後に実施した海水モニタリングにおいて、速報のためのトリチウムの迅速分析の結果は、全て検出下限値未満でした。

- 海水及び海底土の試料からストロンチウム-90 が検出されました。海水及び海底土のストロンチウム-90 の測定値は、事故前の測定値（海水：ND～0.002 Bq/L、海底土：ND～0.02 Bq/kg 乾）を上回りましたが、令和 3 年度以降の測定値（海水：ND～0.035 Bq/L、海底土：ND～0.75 Bq/kg 乾）と同程度[※]でした。
- 海水及び海底土の試料からプルトニウム-239+240 が検出されました。海水及び海底土のプルトニ

ウム-239+240 の測定値は、事故前の測定値（海水：ND～0.013 mBq/L、海底土：0.13～0.61 Bq/kg 乾）と同程度※でした

※1 環境における中性子線量率の測定結果（平成14年度文部科学省実施）：4.6～14 nSv/h

県内5地点（福島市、猪苗代町、西会津町、いわき市）において、サーベイメータ型レムカウンタ（直径2インチ5気圧³He比例計数管）を使用し、地表面より約1mの高さで測定。

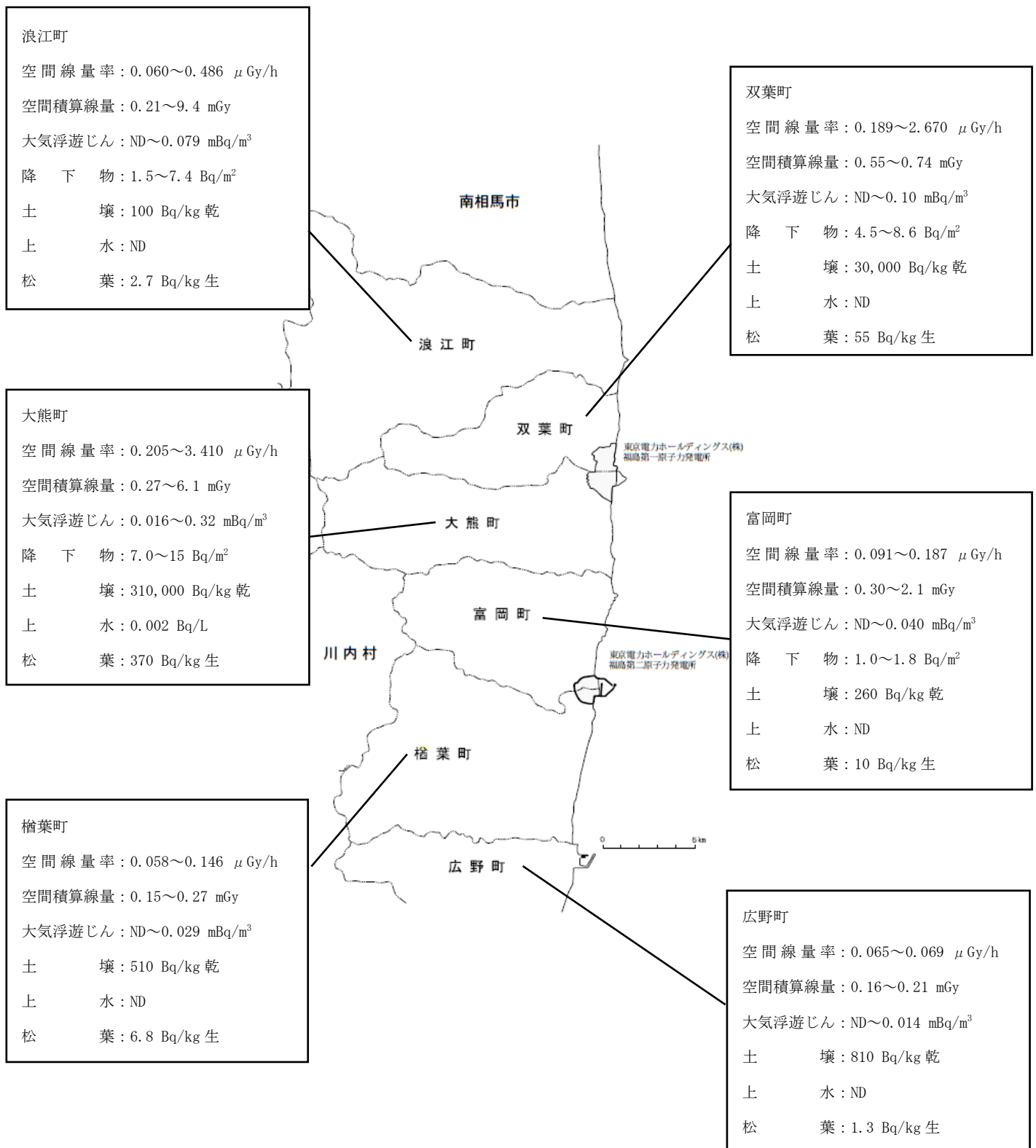
URL：<https://www.kankyo-hoshano.go.jp/>（環境放射線データベース）

URL：https://www.kankyo-hoshano.go.jp/wp-content/themes/jcac/pdf/ers_abs45.pdf（「第45回環境放射能調査研究成果論文抄録集（平成14年度）文部科学省」I-20 環境における中性子線量率の全国調査）

（注）※については、用語の解説（9～11ページ）を参照してください。

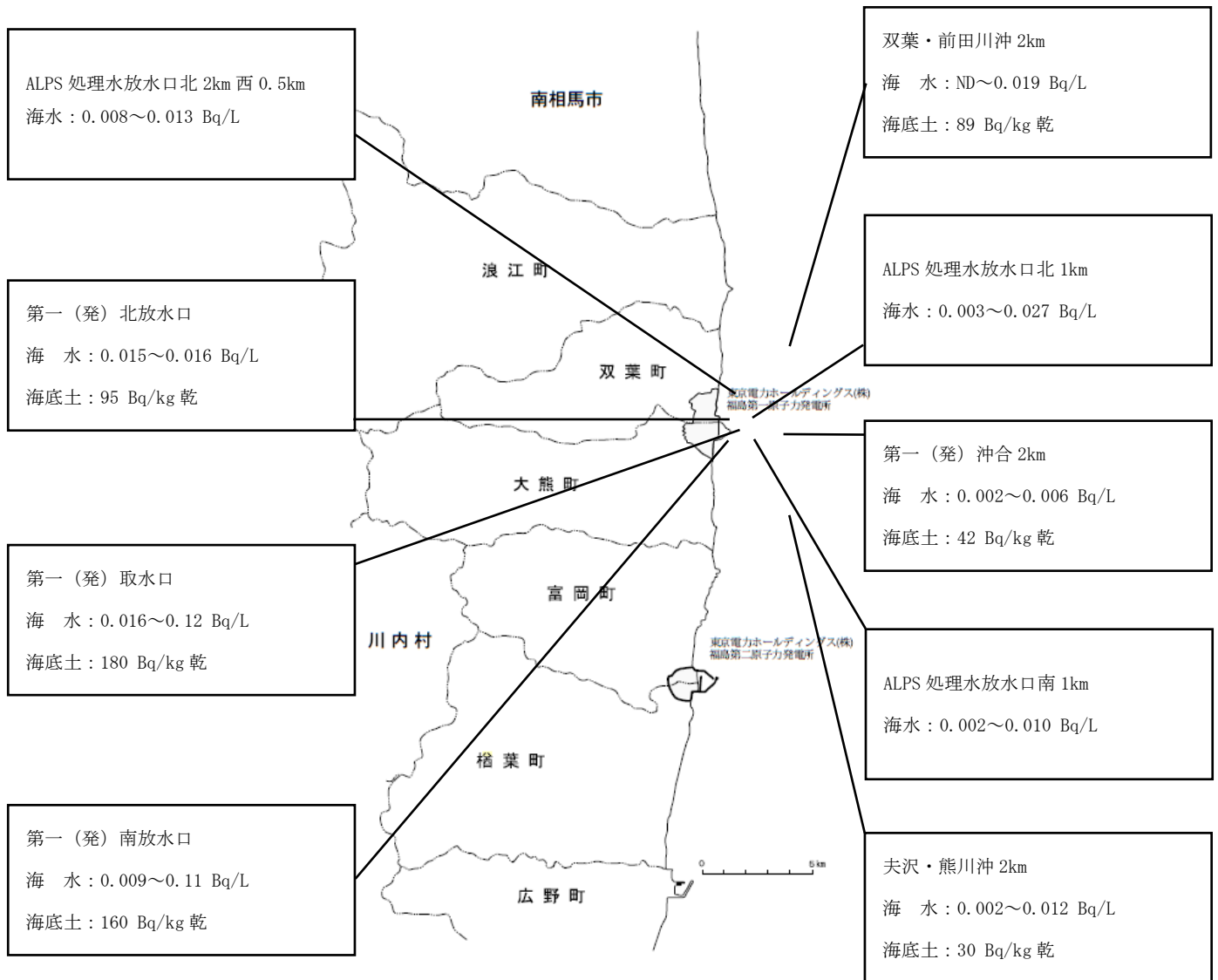
【町別の空間放射線及び環境試料のセシウム-137 濃度】

※ 詳細な地点は p. 13 図 2 - 1 環境放射能等測定地点及び p. 15 図 2 - 3 環境試料採取地点を参照してください。

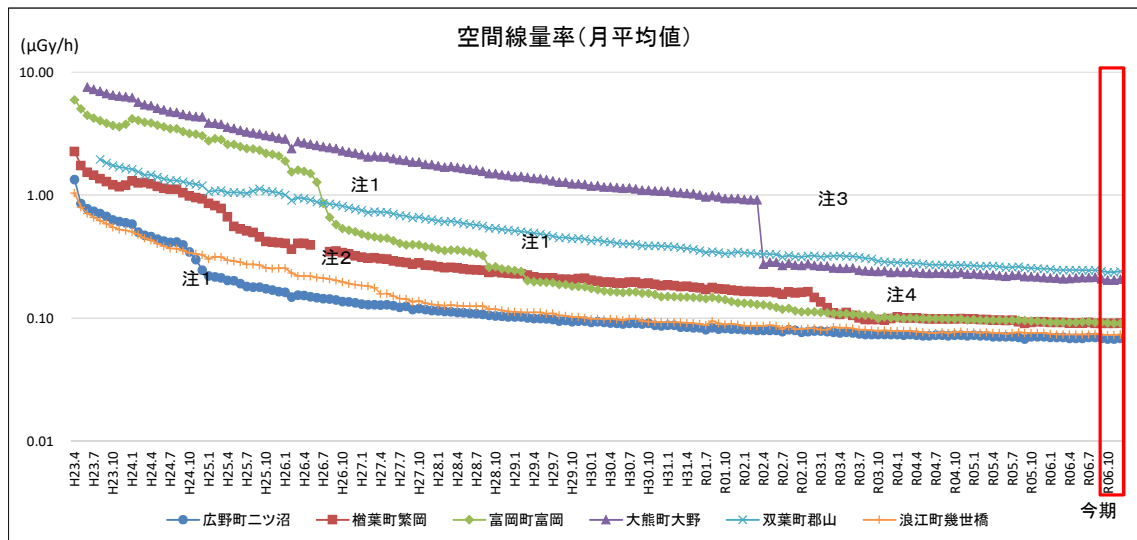


【福島第一原子力発電所沿岸海域の海水及び海底土のセシウム-137 濃度】

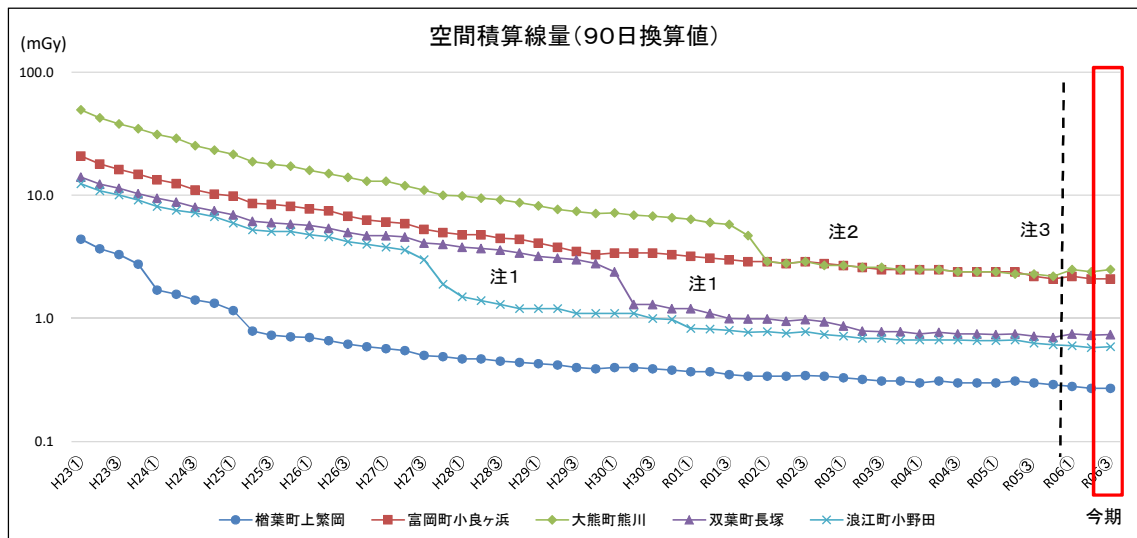
※ 詳細な地点は p.15 図 2－3 環境試料採取地点を参照してください。



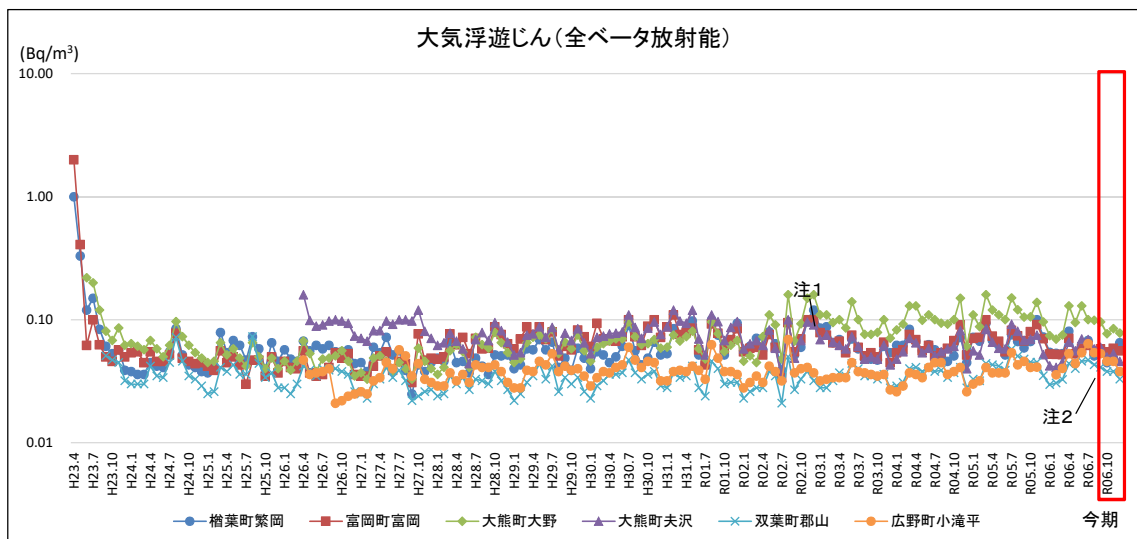
事故後の各項目毎のトレンドグラフ



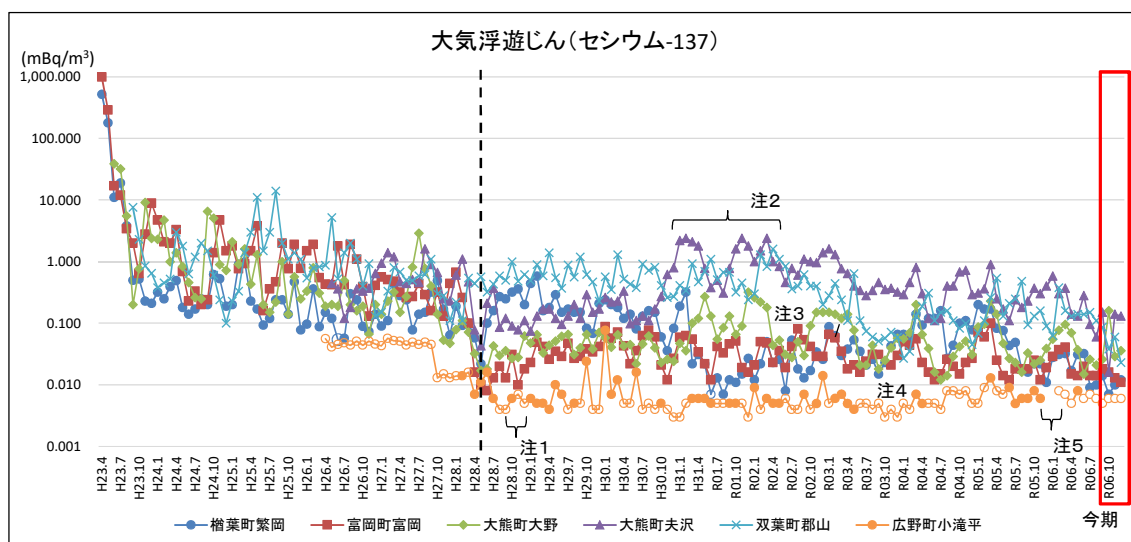
注1: 除染による減少、注2: 欠測
 注3: 大熊町大野は令和元年度末に局舎を移設したため、令和2年度より旧大熊町役場敷地内で測定を行っている。
 注4: 隣地において造成工事が行われたことによる低下



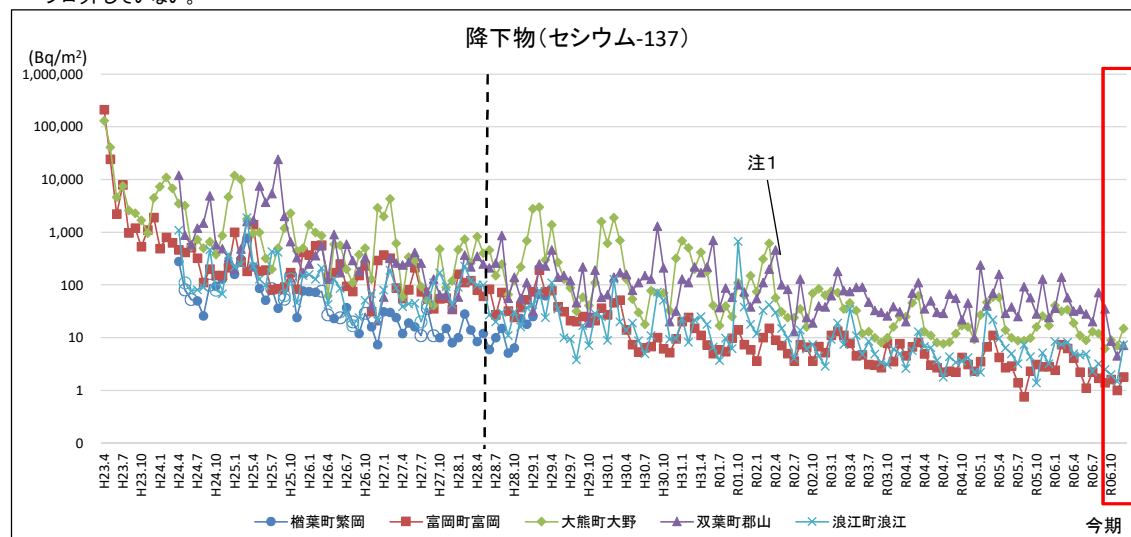
注1: 除染による減少
 注2: 周辺において造成工事が行われたことによる低下
 注3: 令和5年度までは蛍光ガラス線量計により測定していたが、令和6年度より電子式線量計による測定に変更した



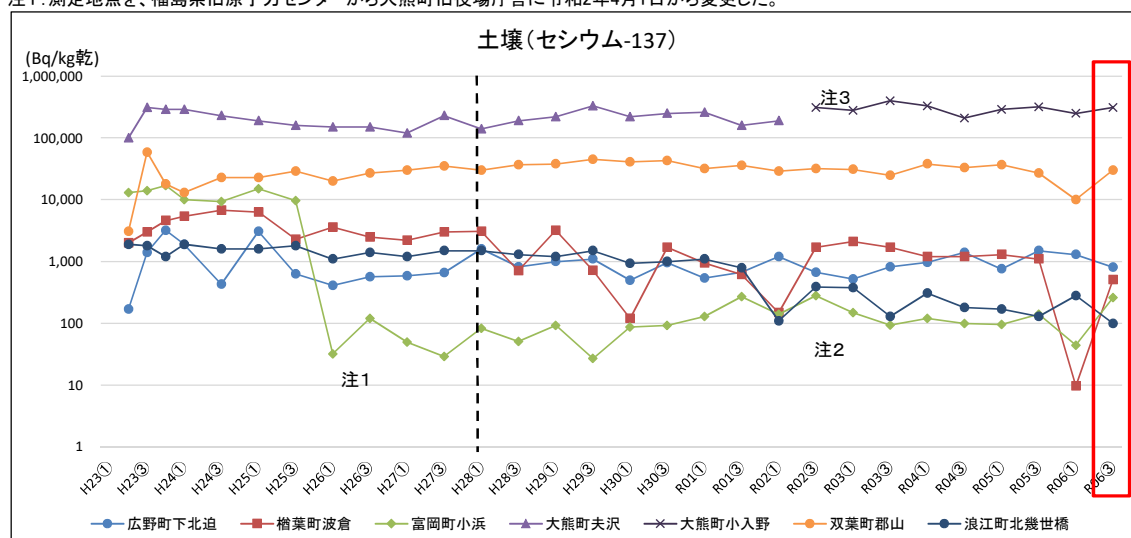
注1: 大熊町大野は令和元年度末に局舎を移設したため、令和2年度より旧大熊町役場敷地内で測定を行っている。
 注2: 広野町小滝平局において局舎耐震化作業に伴い連続ダストモニタを停止し、ハイボリウムエアサンプラの代替測定による参考値のため、プロットしていない。



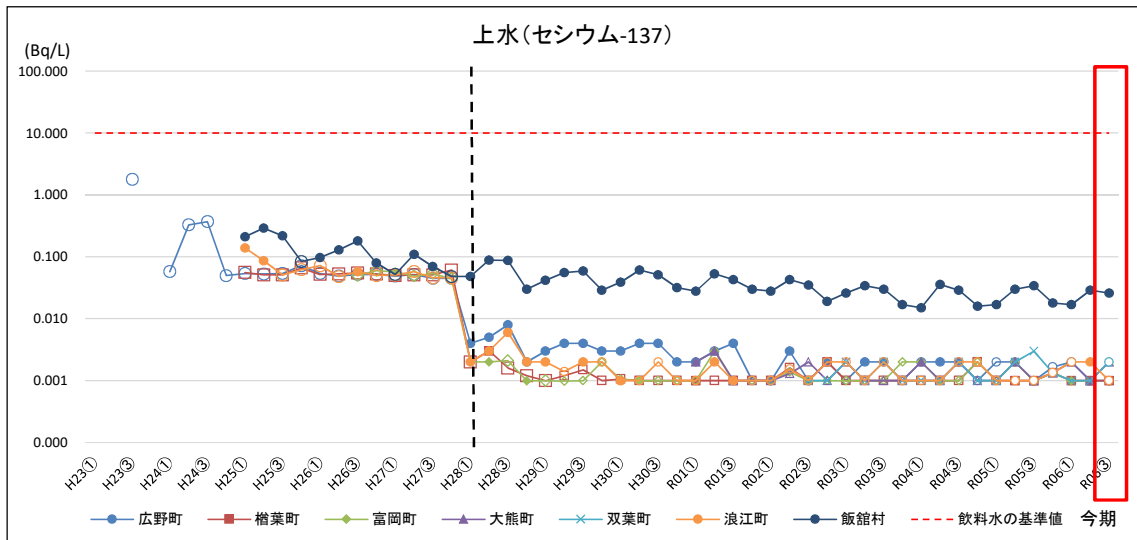
・白抜きのプロットは検出下限値未満であるため、検出下限値をプロットしている。
 ・事故後は緊急時の簡易法で分析しており検出下限値が高かったが、平成28年4月(点線)から分析方法を従来の方法に戻し、検出下限値が低下。
 注1: 富岡町富岡は機器不具合のため平成28年7月から10月は参考値
 注2: 大熊町夫沢が平成30年度及び令和元年度の秋期～冬期にかけてセシウム-137濃度が上昇した要因は、土木工事により局舎周辺が裸地化し、風によって微細な土壌粒子が浮遊しやすい環境となり、強風により浮遊した土壌粒子を捕集した影響と考えられる。
 注3: 測定地点を、福島県旧原子力センターから大熊町旧役場庁舎に令和2年4月1日から変更した。
 注4: 富岡町富岡は令和3年10月6日に実施した屋上の防水塗装作業時、粉じんを吸引したと考えられるため、令和3年10月を欠測とした。
 注5: 広野町小滝平局において局舎耐震化作業に伴い連続ダストモニタを停止し、ハイボリウムエアサンプラの代替測定による参考値のため、プロットしていない。



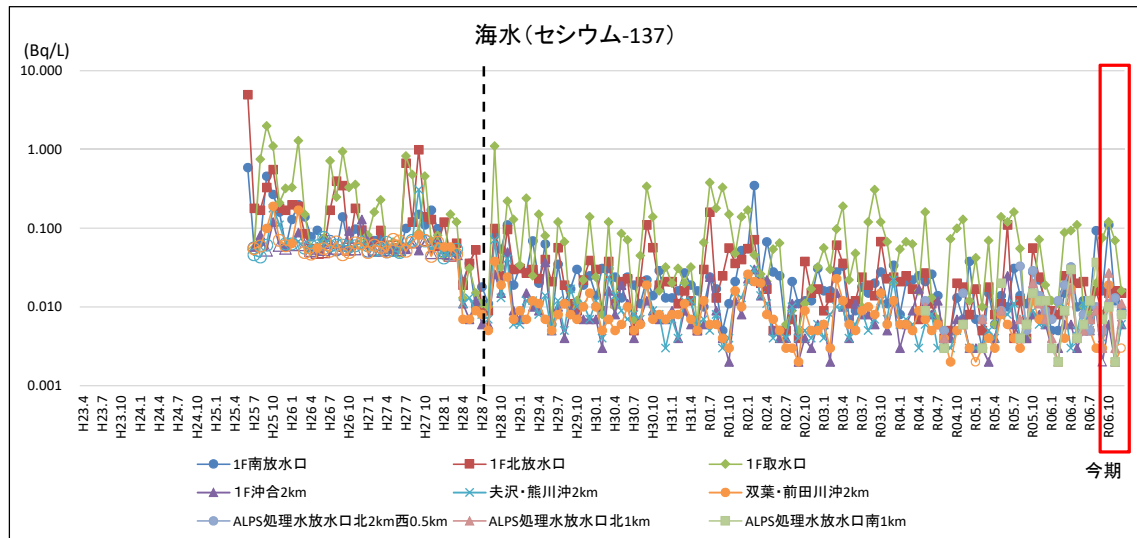
・白抜きのプロットは検出下限値未満であるため、検出下限値をプロットしている。
 ・事故後は緊急時の簡易法で分析しており検出下限値が高かったが、平成28年4月(点線)から分析方法を従来の方法に戻し、検出下限値が低下。
 注1: 測定地点を、福島県旧原子力センターから大熊町旧役場庁舎に令和2年4月1日から変更した。



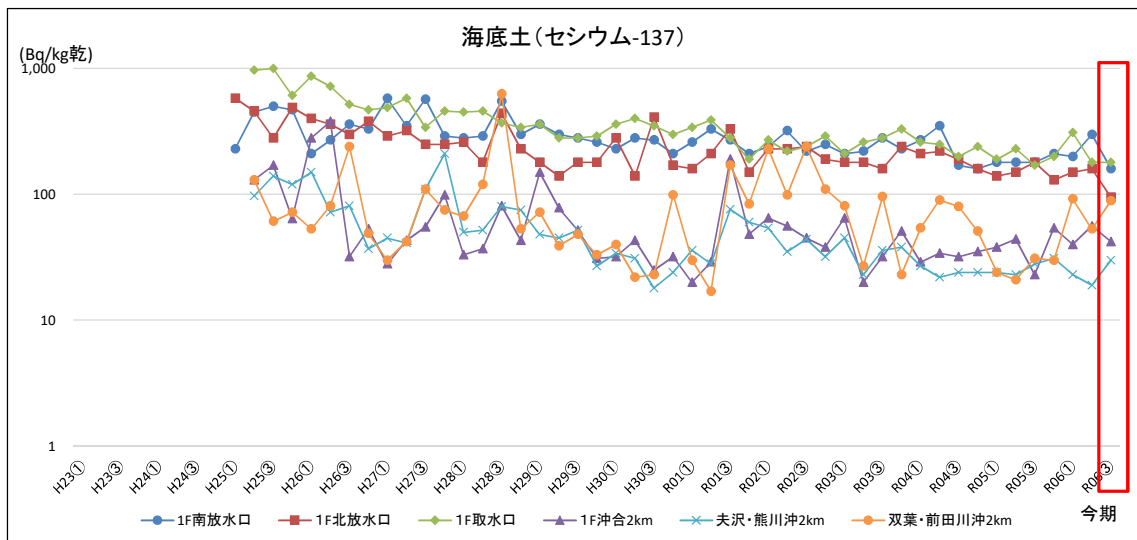
・事故後は緊急時の簡易法で分析しており検出下限値が高かったが、平成28年4月(点線)から分析方法を従来の方法に戻し、検出下限値が低下。
 注1: 除染による減少
 注2: 浪江町北幾世橋は、従来の採取地が耕作により採取不可能になったため、同地点内で採取地を変更して除染終了後の土壌を採取した。
 注3: 大熊町夫沢は中間貯蔵施設工事により採取不可能となったため、令和2年度第3四半期より大熊町小入野で試料採取を行っている。

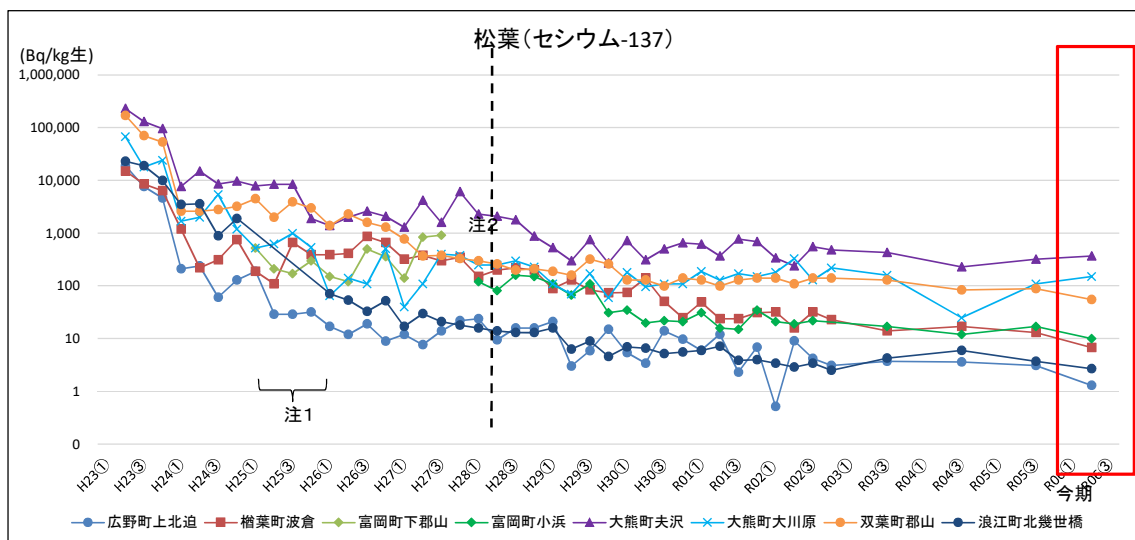


・白抜きのプロットは検出下限値未満であるため、検出下限値をプロットしている。
 ・事故後は緊急時の簡易法で分析しており検出下限値が高かったが、平成28年4月(点線)から分析方法を従来の方法に戻し、検出下限値が低下。

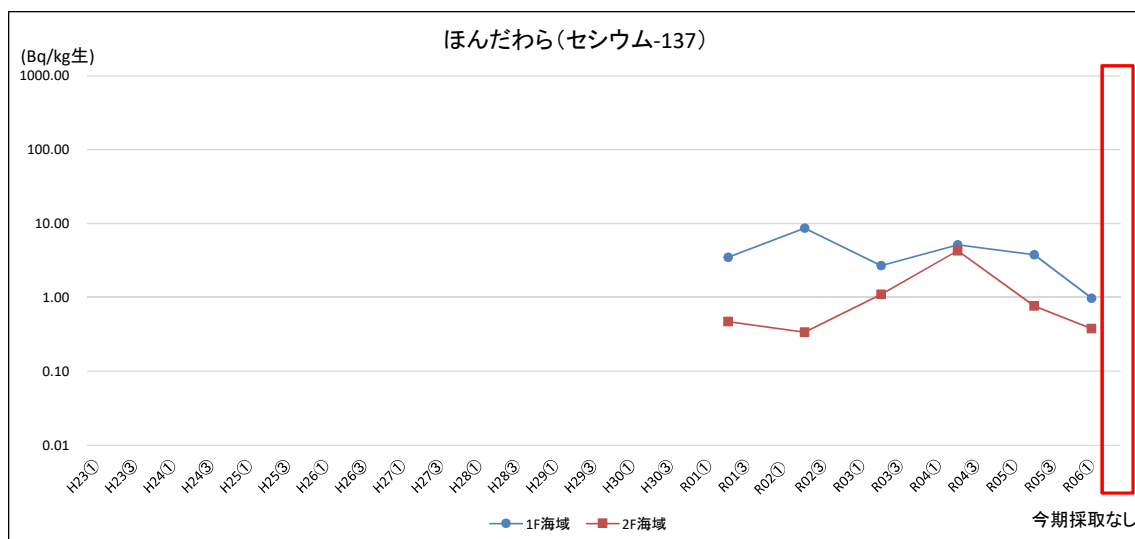


・白抜きのプロットは検出下限値未満であるため、検出下限値をプロットしている。
 ・事故後は緊急時の簡易法で分析しており検出下限値が高かったが、平成28年4月(点線)から分析方法を従来の方法に戻し、検出下限値が低下。





・事故後は緊急時の簡易法で分析しており検出下限値が高かったが、平成28年4月(点線)から分析方法を従来の方法に戻し、検出下限値が低下。
 注1: 浪江町北幾世橋は平成25年度は調査未実施
 注2: 富岡町下郡山は平成27年度第4四半期以降試料採取が困難となったため、平成28年度より富岡町小浜で試料採取を行っている。



用語の解説

1 同程度

空間線量率の測定値は、測定装置の設置場所周辺の環境変化、測定機器の更新等により変動するため、それぞれの測定地点における測定値が同様の測定を実施しているとみなせる期間の値の範囲内であったとき又はその範囲を下回った場合において、測定器等にトラブルが認められない場合には、同程度とします。空間積算線量、環境試料も同様です。

2 降雨雪による自然放射線レベルの変動

一般に降雨雪時には、空気中に舞い上がっているラドン^{※1}、トロン^{※2}及びその子孫核種並びに大気浮遊じん等に含まれる自然の放射性物質が、雨滴等に取り込まれ地表付近に降下し、降り始めの一時期に空間線量率が上昇します。また、降雨雪が多くなると地表の水分による放射線の吸収作用により、大地からの放射線が遮へいされ、空間線量率が低下することがあります。

福島県においては、福島第一原子力発電所事故の影響により、およそ300 nGy/h以下の地域では、自然の放射性物質が地表付近に降下するため、一時的に空間線量率が上昇しますが、300 nGy/hを超える地域では、自然の放射性物質による上昇に比べ、降雨雪による遮へい効果が大きいため、一時的に低下する傾向が見られます。

※1 ラドン 大地に由来するウラン-238 から始まる壊変（ウラン系列）で生成されたラジウム-226 が壊変した放射性の希ガス（ラドン-222）です。

※2 トロン 大地に由来するトリウム-232 から始まる壊変（トリウム系列）で生成されたラジウム-224 が壊変した放射性の希ガス（ラドン-220）です。

3 ガンマ線放出核種

原子力発電所からの影響を評価するため、環境試料に含まれるクロム-51、マンガン-54、コバルト-58、鉄-59、コバルト-60、ジルコニウム-95、ニオブ-95、ルテニウム-106^{※3}、アンチモン-125、セシウム-134、セシウム-137^{※4}及びセリウム-144等の核種について、放出されるガンマ線を測定し、定量しています。また、松葉、ほんだわらについては、これらに加えてヨウ素-131も対象としています。

※3 ルテニウム-106 は純ベータ核種であるため、子孫核種であるロジウム-106のガンマ線を測定し、定量しています。

※4 セシウム-137は純ベータ核種であるため、子孫核種であるバリウム-137mのガンマ線を測定し、定量しています。

4 ベータ線放出核種

環境試料に含まれるベータ線を放出する核種のうち、原子力発電所からの影響を評価するため、トリチウム及びストロンチウム-90を測定対象としています。

5 アルファ線放出核種

環境試料に含まれるアルファ線を放出する核種のうち、原子力発電所からの影響を評価するため、プルトニウム-238、プルトニウム-239+240を測定対象としています。また、土壌については、これらに加えてウラン-234、ウラン-235、ウラン-238、アメリシウム-241、キュリウム-244も対象としてい

ます。

6 原子力発電所等に由来する影響

環境試料の核種濃度については、昭和55年以前に行われた大気圏核実験の影響により、セシウム-137の放射能レベルの上昇が松葉などに見られるとともに、ほうれんそうなどの試料からジルコニウム-95、ニオブ-95、セシウム-137、セリウム-144などが検出されました。

その後、大気圏核実験の停止に伴い、全体的に環境試料の放射能レベルは減少していましたが、現在に至っても、半減期の長いセシウム-137、ストロンチウム-90、プルトニウムが全国的に微量ながら検出されています。

昭和61年に起きた旧ソ連チョルノービリ原子力発電所の事故により、県内でもヨウ素-131、セシウム-134、セシウム-137などが一時的に検出されましたが、現在ではその影響は極めて小さなものとなっています。

福島第一原子力発電所の事故の影響により、多くの試料からセシウム-134、セシウム-137などが検出されています。空間線量率の上昇が確認された場合は、これまでの空間線量率の推移、原子力施設の測定値等の異常、気象、自然放射性核種等の影響、測定器等の異常、外部要因の影響の有無を確認し、原子力発電所等に由来する影響の有無を判断しています。

7 大気浮遊じんの全アルファ放射能及び全ベータ放射能の相関関係

通常、一般環境の大気浮遊じんの全アルファ・全ベータ放射能濃度は、大気が安定し、風が弱いときは高い傾向を示し、降雨雪時や強風の時は低い、というように変動していますが、自然界のラドン、トリウム濃度を反映し、一定の相関をもっていることが知られています。これに対して、人工の放射性物質を含む浮遊じんが降下すると、この相関から外れます。

これまで、中国の核実験や旧ソ連チョルノービリ原子力発電所事故、福島第一原子力発電所事故の事故直後の際には、浮遊じん中の全ベータ放射能が高くなり、この相関から大きくずれた事例が見られました。

8 確認開始設定値

大気浮遊じんの全アルファ放射能及び全ベータ放射能の測定において、測定値が上昇した場合、その測定値に施設寄与があったかどうかを判断する（施設寄与があった可能性を否定できないと判断した場合を含む）ために、要因調査を開始するための設定値です。

ラドン・トリウム壊変生成物の影響により、全アルファ放射能及び全ベータ放射能の経時的な変動は大きいですが、両者の比である β/α 比（全ベータ放射能を全アルファ放射能で除した比）はほぼ一定になります。

それを利用して、県では各測定地点における前月の全アルファ放射能及び全ベータ放射能の10分値をもとに β/α 比の平均値を算出し、 β/α 比の平均値+（10×標準偏差）を確認開始設定値としています。

9 検出下限値

放射能測定において、検出可能な最小の量又は濃度をいいます。本報告書においては「ND」（Not Detected の略）と表記しています。

検出下限値は測定試料の種類や量、測定条件の違い等により、測定ごとに変動します。

10 飲料水の基準値

「WHO飲料水水質ガイドライン」で定められている飲料水中の放射性核種のガイダンスレベルのことで、セシウム-134、セシウム-137ともに10Bq/Lと定められています。

11 降下物

雨水及びちりを捕集し、その中に含まれる放射性物質を調査しています。

12 大気浮遊じん

原子力発電所から放出される粒子状の放射性物質を把握するため、大気中に浮遊するじん埃（ほこり）を捕集し、その放射能を測定しています。

13 土壌

原子力発電所から放出された放射性物質の蓄積状況を把握するため、土壌を採取し、その放射能を測定しています。

14 指標生物

環境中の微量元素の濃縮効果が期待でき、かつ、その地域で容易に採取できる生物であって、その放射能監視を行うことが簡便かつ有効である生物をいいます。陸上では松葉、海洋ではほんだわらがあります。

第2 測定項目

令和6年度第3四半期（令和6年10月～令和6年12月）測定分

1 測定項目

（1）空間放射線

項 目	計画地点数	調査地点数 (今期)	測 定 頻 度	実 施 機 関
空間線量率(ガンマ線)	39	39	連 続	環境創造センター
空間線量率(中性子線)	3	3	連 続	
空間積算線量	64	64	3 カ 月 積 算	

（2）環境試料

区 分	試 料 名	採取方法等	計画地点数	調査地点数 (今期)	採取回数 (今期)	採取 頻度	測 定 試 料 数 (今期)									実施機関
							全α	全β	γ	¹³¹ I	³ H	Sr	U	Pu	Am,Cm	
大 気	大気浮遊じん	連続 ダストモニタ	17	17	3	毎月	連続	連続	51							
		リアルタイム ダストモニタ	9	9	3		連続	連続	27							
		ダストサンプラー	9	9	3				27							
		簡易型 ダストサンプラー	7	7	3				21							
		大気中水分	シリカゲル	5	5		3	毎月					15			
	降下物	降下物	大型水盤	6	6	3	毎月			18						
小型水盤			4	4	3	毎月			12							
土 壌	土 壌	裸未耕土の表層	15	15	1	年2回			15							
					0	年1回					0	0	0	0		
陸 水	上 水	蛇口から採取	13	13	1	年4回			13		13					
					0	年1回					0		0			
海 水	海 水	表層水 (1F周辺海域)	9	9	3	毎月		27	27		27	27		27		
		トリチウムの 迅速分析			7	-					63					
		表層水 (2F周辺海域)	2	2	1	年4回		2	2		2					
		0			年1回					0		0				
海底土	海底土	海砂又は海底土 (1F周辺海域)	6	6	1	年4回			6			6		6		
		海砂又は海底土 (2F周辺海域)	2	2	1	年4回			2							
					0	年1回					0		0			
指標植物	松葉	2年葉を採取	15	15	1	年1回			15	15						
指標海洋植物	ほんだわら	葉茎部を採取	2	0	0	年1回			0	0		0		0		

2 測定項目（比較対照地点調査）

（1）空間放射線

項 目	計画地点数	調査地点数 (今期)	測 定 頻 度	実 施 機 関
空間線量率	3	3	連 続	環境創造センター

（2）環境試料

区 分	試 料 名	採取方法等	計画地点数	調査地点数 (今期)	採取回数 (今期)	採取 頻度	測 定 試 料 数 (今期)								実施機関
							全β	γ	¹³¹ I	³ H	Sr	U	Pu	Am,Cm	
大 気	大気浮遊じん	簡易型 ダストサンプラー	7	7	3	毎月		21							環境創造 センター
	大気中水分	シリカゲル	1	1	3					3					
降下物	降下物	大型水盤	2	2	3	毎月		6							
土 壌	土 壌	裸未耕土の表層	7	0	0	年1回		0			0		0		
			1	0							0		0		
陸 水	上 水	蛇口から採取	2	0	0	年1回		0		0					
			1	0	0						0		0		
海 水	海 水	表層水	1	0	0	年1回	1	1		1	1		1		
海底土	海底土	海砂又は海底土	1	0	0	年1回		1			1		1		
指標植物	松葉	2年葉を採取	5	5	1	年1回		5	5						

図2-1 環境放射能等測定地点（福島第一・第二原子力発電所周辺）

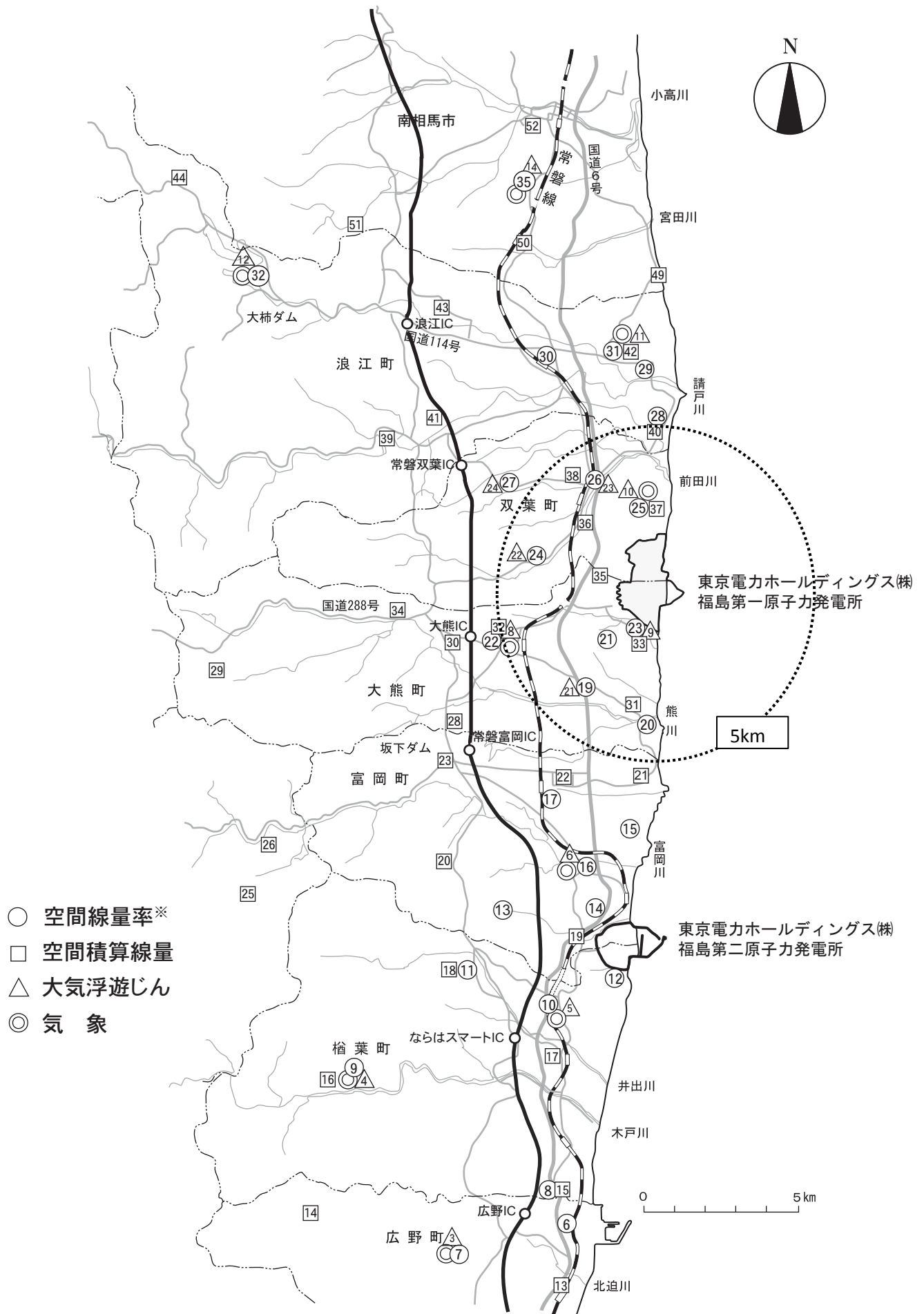


図2-2 環境放射能等測定地点（広域）

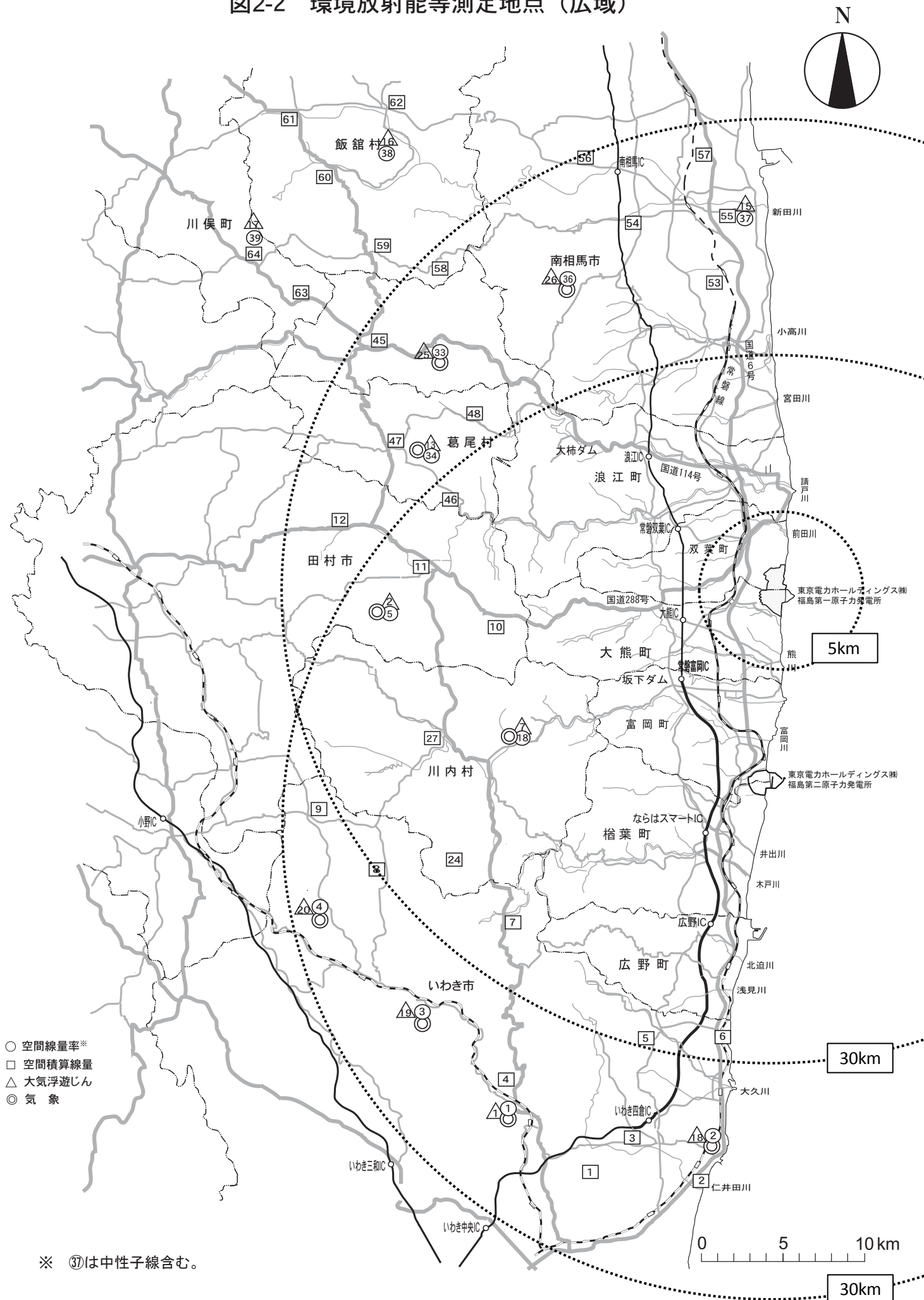


図2-3 環境試料採取地点（福島第一・第二原子力発電所周辺）

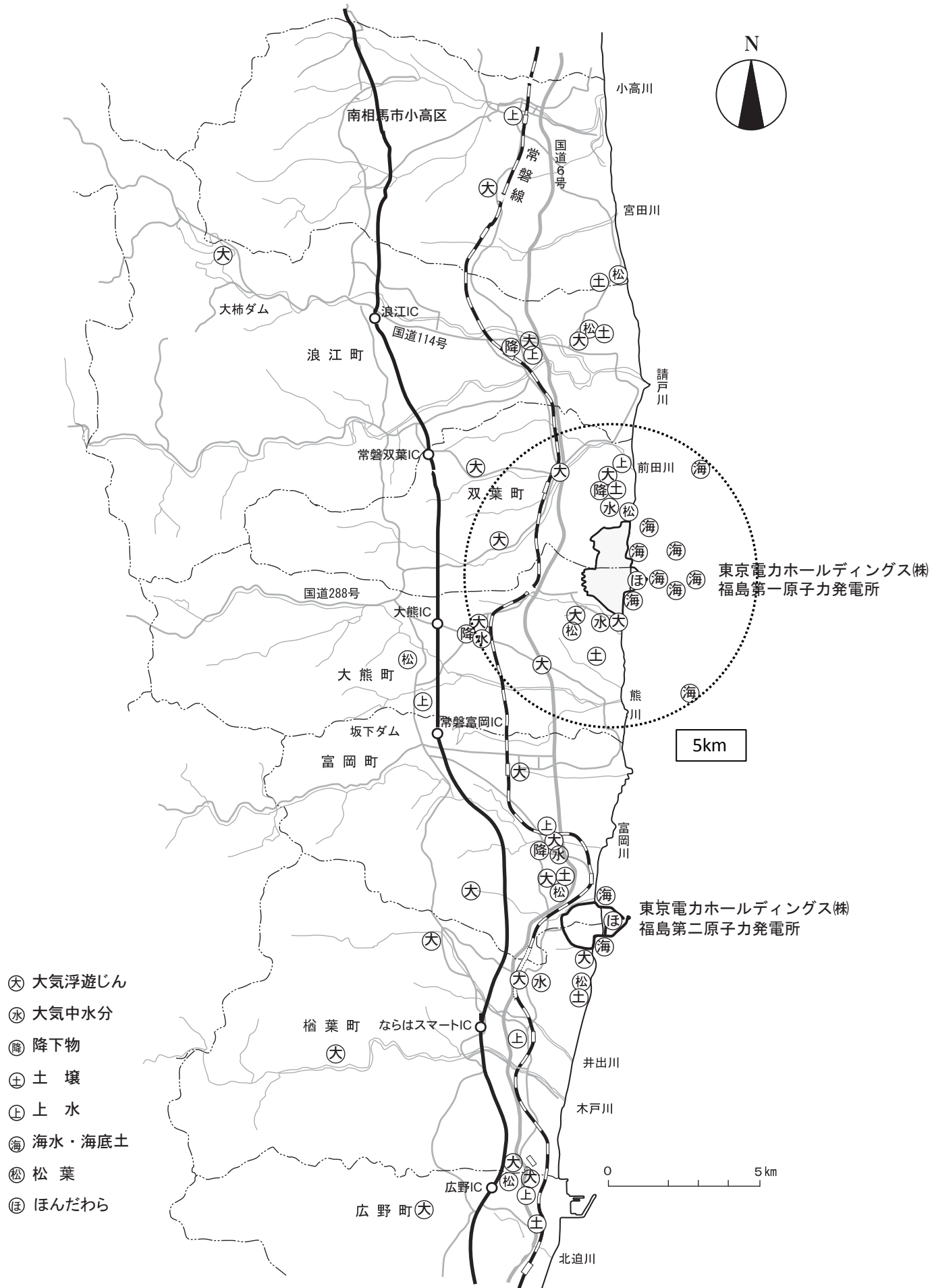


図2-4 環境試料採取地点（広域）

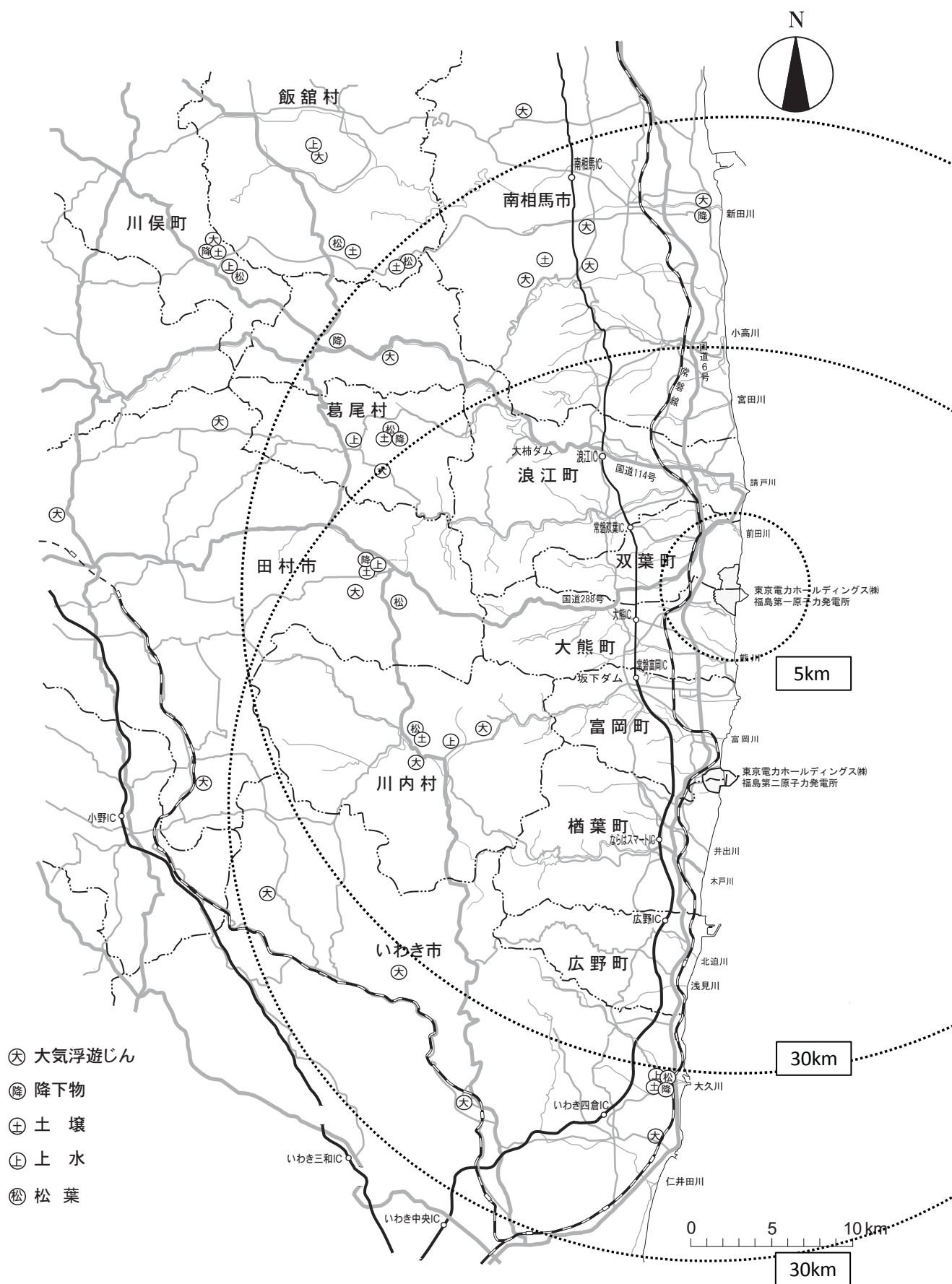


図2-5 環境放射能等測定地点及び環境試料採取地点（県内全域）



第 3 測 定 方 法

1 空間放射線

測 定 項 目	測 定 装 置	測 定 方 法
空間線量率	モニタリングポスト	<p>測 定 法：原子力規制委員会編「連続モニタによる環境γ線測定法」（平成29年改訂）</p> <p>検 出 器：低線量計 2"φ×2"NaI(Tl)シンチレーション検出器または半導体検出器 （日立製作所製 ADP-1122型他）</p> <p>高線量計 14Lアルミ製加圧型球形電離箱検出器 （日立製作所製 RIC-348型他）</p> <p>中性子線量計 3He比例計数管検出器</p> <p>測定位置：地表上約3m、約1m</p> <p>校正線源：60Co、137Cs及び226Ra</p>
空間積算線量	電子式線量計	<p>検 出 器：電子式線量計</p> <p>測定位置：地表上約1m</p> <p>測定方法：連続、3か月積算（各地点1台配置、回収後測定）</p> <p>校正線源：137Cs</p>

2 環境試料

(全 α 放射能、全 β 放射能、Cs-134、Cs-137濃度・H-3濃度・Sr-90濃度・U-234、U-235、U-238濃度・Pu-238、Pu-239+240濃度・Am-241、Cm-244濃度)

項 目	試料名	大気浮遊じん				
	核 種	福島第一原子力発電所から30km圏内 (連続ダストモニタ)		福島第一原子力発電所から30km圏内 (リアルタイムダストモニタ)		福島第一原子力発電所から30km圏内 (連続ダストサンブラー)
		全アルファ放射能 全ベータ放射能	Cs-134、Cs-137	全アルファ放射能 全ベータ放射能	Cs-134、Cs-137	Cs-134、Cs-137
試料採取	採取方法	ダストモニタによる連続採取(ろ紙ステップ式) ・採取位置:地表上約3m、約2.3m		ダストモニタによる連続採取(ろ紙ステップ式) ・採取位置:地表上約2m		ダストサンブラーによる連続採取 ・採取位置:地表上約2m
	採取容器等	ろ紙(アドバンテック東洋製 HE-40T)				
	採取量	約11,000m ³ (吸引量:約90m ³ /6時間)		約2,200m ³ (吸引量:約18m ³ /6時間)		約2,000m ³
	前処理 (酸などの薬品添加を実施しているか)	なし				
	採取器具のコンタミ防止 (試料採取器具を適切に使用しているか)	試料毎に分けて採取している。				
前処理	方法	なし	1ヶ月分の集じんろ紙を電気炉にて加熱分解し灰にする。	なし	1ヶ月分の集じんろ紙を電気炉にて加熱分解し灰にする。	約1週間毎に回収した集じんろ紙の集じん箇所を打ち抜き型を用いて打ち抜き、1ヶ月分をU8容器に収納する。
	分取、縮分の代表性 (高濃度試料分析の際に、試料を分取して測定している場合)	なし	灰にした試料全量をU8容器に充填する。	なし	灰にした試料全量をU8容器に充填する。	50φmmの円の中心から46φmmを打ち抜き84.64%を採取する。ろ紙には均一に採取されている。これを1ヶ月分まとめてU8容器底面に収納する。
	前処理でのコンタミ防止とその確認法	なし	・加熱分解に用いる磁性皿は、検体毎に洗浄及び空焼き(500℃)。 ・充填する時に用いる器具類はポリエチレンフィルムで養生して使用。 ・U8容器は新品を使用し、試料充填後、2重に袋掛けをしている。	なし	・加熱分解に用いる磁性皿は、検体毎に洗浄及び空焼き(500℃)。 ・充填する時に用いる器具類はポリエチレンフィルムで養生して使用。 ・U8容器は新品を使用し、試料充填後、2重に袋掛けをしている。	U8容器は新品を使用し、試料充填後、2重に袋掛けをしている。
測定	測定法	6時間連続集じん、6時間放置後全アルファ及び全ベータ放射能を6時間同時測定	原子力規制委員会編「ゲルマニウム半導体検出器によるガンマ線スペクトロメトリー」(令和2年9月改訂)	全アルファ及び全ベータ放射能を6時間連続集じん同時測定	原子力規制委員会編「ゲルマニウム半導体検出器によるガンマ線スペクトロメトリー」(令和2年9月改訂)	
	測定装置	ダストモニタ	ゲルマニウム半導体検出器を用いたγ線スペクトロメータ	ダストモニタ	ゲルマニウム半導体検出器を用いたγ線スペクトロメータ	
	検出器等	ZnS(Ag)シンチレータとプラスチックシンチレータの吹きつけ検出器・貼合せ検出器(日立製作所製ADC-2121他)	ゲルマニウム半導体検出器(キャンベラ製GC3018型他)多波高分析器(キャンベラ製LYNX DSA MCA型他)	ZnS(Ag)シンチレータとプラスチックシンチレータの吹きつけ検出器(日立製作所製ADC-2121)	ゲルマニウム半導体検出器(キャンベラ製GC3018型他)多波高分析器(キャンベラ製LYNX DSA MCA型他)	
	測定試料状態	生	灰	生	灰	生
	測定容器	なし	U8容器	なし	U8容器	U8容器
	供試料量	約11,000m ³		約2,200m ³		約1,700m ³
	測定時間	連続	80,000秒	連続	80,000秒	80,000秒
	検出下限値	全アルファ放射能 約0.2mBq/m ³ 全ベータ放射能 約0.1mBq/m ³ (6時間捕集、6時間計数時の値)	約0.003～0.01mBq/m ³	全アルファ放射能 約300mBq/m ³ 全ベータ放射能 約10,000mBq/m ³	約0.02～0.06mBq/m ³	約0.01～0.03mBq/m ³
	測定におけるコンタミ防止とその確認法	保守点検時にBG測定を行い、汚染のないことを確認している。	定期的にGe半導体検出器においてBG測定を行い、汚染のないことを確認している。	保守点検時にBG測定を行い、汚染のないことを確認している。	定期的にGe半導体検出器においてBG測定を行い、汚染のないことを確認している。	定期的にGe半導体検出器においてBG測定を行い、汚染のないことを確認している。
校正	使用線源	Am-241、Cl-36	Cd-109、Co-57.60、Ce-139、Cr-51、Sr-85、Cs-137、Mn-54、Y-88	Am-241、Cl-36	Cd-109、Co-57.60、Ce-139、Cr-51、Sr-85、Cs-137、Mn-54、Y-88	Cd-109、Co-57.60、Ce-139、Cr-51、Sr-85、Cs-137、Mn-54、Y-88
		eckert & ziegler社製の校正証明書付きの標準線源を使用している。これによりトレーサビリティを担保している。	日本アイソトープ協会製造のJCSS校正証明書付きの標準線源を使用している。これによりトレーサビリティを担保している。	eckert & ziegler社製の校正証明書付きの標準線源を使用している。これによりトレーサビリティを担保している。	日本アイソトープ協会製造のJCSS校正証明書付きの標準線源を使用している。これによりトレーサビリティを担保している。	日本アイソトープ協会製造のJCSS校正証明書付きの標準線源を使用している。これによりトレーサビリティを担保している。
	線源校正頻度	(年1回)Am-241及びCl-36を用い計数効率校正を実施。	(年1回)Co線源や混合線源(U8・マリネリ)で幾何効率校正と計数効率校正を実施	(年1回)Am-241及びCl-36を用い計数効率校正を実施。	(年1回)Co線源や混合線源(U8・マリネリ)で幾何効率校正と計数効率校正を実施	(年1回)Co線源や混合線源(U8・マリネリ)で幾何効率校正と計数効率校正を実施
	BG測定頻度	年1回 900秒	月1回 試料測定時間の2倍以上	年1回 300秒	月1回 200,000秒	月1回 試料測定時間の2倍以上
備考			平成27年10月:測定時間変更(3,600秒→21,600秒) 平成28年4月:前処理変更(生→灰化)、測定時間変更(21,600秒→80,000秒)		平成28年4月:測定開始	平成28年4月:測定開始 平成30年4月:1ヶ月毎の測定に切り換え 令和2年4月:測定時間変更(15,000秒→80,000秒)

2 環境試料

(全α放射能、全β放射能、Cs-134、Cs-137濃度・H-3濃度・Sr-90濃度・U-234、U-235、U-238濃度・Pu-238、Pu-239+240濃度・Am-241、Cm-244濃度)

項 目	試料名	大気浮遊じん		大気中水分		降下物	
		福島第一原子力発電所から 30km圏内 (簡易型ダストサンプラー)	福島第一原子力発電所から 30km圏内 (簡易型ダストサンプラー)	福島第一原子力発電所から 30km圏内	比較対照地点	福島第一原子力発電所から 30km圏内	比較対照地点
	検 種	Cs-134、Cs-137		H-3		Cs-134、Cs-137	
試料採取	採取方法	ハイボリュームエアサンプラー による連続採取 ・採取位置:地上上約1m	ハイボリュームエアサンプラー による24時間採取 ・採取位置:地上上約1m	シリカゲルを充填したカラムに大気を通して、大気に含ま れる水分を捕集する。		建物屋上等に水盤を設置し、 1ヶ月後に盤内の水を全量採取 する。	
	採取容器等	ろ紙 (GB-100R)		シリカゲルを充填した、ガラスカラム (φ55 mm×H400 mm) 2 本		大型水盤または小型水盤 (SUS製バケツ)	
	採取量	約34,500m ³	約1,150m ³	約4.5～45m ³		0.5m ² (大型水盤) または 0.0855m ² (小型水盤)	
	前処理 (酸などの薬品添加を 実施しているか)	なし		なし		採取後、降下物1Lに対し1mLの濃塩酸を添加	
	採取器具のコンタミ防止 (試料採取器具を適切に 使用しているか)	・地点毎に採取器具を専用としている。 ・ろ紙が触れる部分を使用毎に洗浄している。		シリカゲルを充填したガラスカラムは地点毎に専用としている。		容器は据え置き又は地点毎に専用としている。	
前処理	方法	約1週間毎に回収したろ紙を打 ち抜き型を用いて打ち抜き、 1ヶ月分をU8容器に収納する。	24時間集塵し、ろ紙を全量丸 めてU8容器に収納する。	減圧蒸留法		全量をガスコンロまたはマントルヒータ等で濃縮し、残渣をU8 容器に採取する。	
	分取、縮分の代表性 (高濃度試料分析の際 に、試料を分取して測定 している場合)	1週間分の集じんろ紙 (203× 254mm) を47.5φmmの打ち抜 き器を用いて12ヶ所計52%を 採取する。これを1ヶ月分まと め週ごとのかたよりが出ない よう順にU8へ収納する。	24時間集塵し、ろ紙を全量丸 めてU8容器に収納する。	シリカゲルに吸着させた水分を全量回収し、十分に混合する。 その後、所定量を減圧蒸留する。		採取試料全量を充填	
	前処理でのコンタミ防止 とその確認法	U8容器は新品を使用し、試料充填後、2重に袋掛けをしてい る。		・ 前処理器具は大気中水分専用器具を使用している。 ・ 使用するガラス器具類は洗浄後十分に乾燥させたものを使 用している。 ・ テフロンバイアルは毎回新品を使用している。		U8容器は新品を使用し、試料充填後、2重に袋掛けをしてい る。	
測定	測定法	原子力規制委員会編「ゲルマニウム半導体検出器による ガンマ線スペクトロメリー」(令和2年9月改訂)		文部科学省編「トリチウム分析法」(平成14年改訂)に定める 減圧蒸留法		原子力規制委員会編「ゲルマニウム半導体検出器による ガンマ線スペクトロメリー」(令和2年9月改訂)	
	測定装置	ゲルマニウム半導体検出器を用いた γ線スペクトロメータ		低バックグラウンド液体 シンチレーションカウンタ		ゲルマニウム半導体検出器を用いた γ線スペクトロメータ	
	検出器等	ゲルマニウム半導体検出器 (キャンベラ製GC3018型他) 多波高分析器 (キャンベラ製LYNX DSA MCA型他)		日立製作所製LSC-LB7型他		ゲルマニウム半導体検出器 (キャンベラ製GC3018型他) 多波高分析器 (キャンベラ製LYNX DSA MCA型他)	
	測定試料状態	生		液体シンチレータ混合物		乾固物	
	測定容器	U8容器		100 mLテフロンバイアル		U8容器	
	供試料量	約18,000m ³	約1,150m ³	約50.00 mL		0.5m ² (大型水盤) または 0.0855m ² (小型水盤)	
	測定時間	80,000秒	80,000秒	3,000秒×10回の平均値		80,000秒	
	検出下限値	約0.002～0.007mBq/m ³	約0.03～0.04mBq/m ³	約1 mBq/m ³ ～10 mBq/m ³		大型水盤: 約0.03～0.2MBq/km ² 程度 小型水盤: 約0.2～0.7MBq/km ² 程度	
	測定におけるコンタミ防 止とその確認法	定期的にGe半導体検出器においてBG測定を行い、汚染のな いことを確認している。		試料毎に新品のバイアル瓶を使用している。 検出器の汚染確認は、毎測定時にBG測定で実施。		定期的にGe半導体検出器においてBG測定を行い、汚染のな いことを確認している。	
校正	使用線源	Cd-109、Co-57、60、Ce-139、Cr-51、Sr-85、Cs-137、 Mn-54、Y-88		H-3		Cd-109、Co-57、60、Ce-139、Cr-51、Sr-85、Cs-137、 Mn-54、Y-88	
		日本アイソトープ協会製造のJCSS校正証明書付きの標準線 源を使用している。これによりトレーサビリティを担保している。		日本アイソトープ協会製造のJCSS校正証明書付きの標準線 源を使用している。これによりトレーサビリティを担保している。		日本アイソトープ協会製造のJCSS校正証明書付きの標準線 源を使用している。これによりトレーサビリティを担保している。	
	線源校正頻度	(年1回) Co線源や混合線源 (U8・マリネリ) で幾何効率校正と 計数効率校正を実施		(納入時) メーカーにて効率校正 (1年毎) メーカーによる簡易点検、精密点検、各1回。 精密点検時に、密封線源により効率確認。		(年1回) Co線源や混合線源 (U8・マリネリ) で幾何効率校正と 計数効率校正を実施	
	BG測定頻度	月1回 試料測定時間の2倍以上		測定の都度		月1回 200,000秒	
備考		平成26年7月: 測定開始 平成30年4月: 1ヶ月毎の測定 に切り換え 令和2年4月: 測定時間変更 (12,000秒→80,000秒)	平成23年11月: 測定開始 平成27年7月: 測定時間変更 (3,600秒→20,000秒) 平成28年4月: 測定時間変更 (20,000秒→80,000秒)	平成30年4月: 測定開始		8地点で大型水盤、4地点で小型水盤を使用している。 平成24年4月: 小型水盤による採取開始 平成27年6月: 比較対照地点の前処理変更 (2L分取→2L濃 縮) 平成28年4月: 前処理変更 (2L分取・2L濃縮→全量蒸発乾固) 比較対照地点の測定時間変更 (21,600秒→ 80,000秒)	

2 環境試料

(全α放射能、全β放射能、Cs-134、Cs-137濃度・H-3濃度・Sr-90濃度・U-234、U-235、U-238濃度・Pu-238、Pu-239+240濃度・Am-241、Cm-244濃度)

項 目	試料名	土 壌				
	核 種	Cs-134、Cs-137	Sr-90	U-234、U-235、U-238	Pu-238、Pu-239+240	Am-241、Cm-244
試料採取	採取方法	採未耕土の表層(0mmから50mm)から一地点あたり5箇所以上、計3kg程度になるまで採取する。				
	採取容器等	採土器				
	採取量	3kg程度				
	前処理 (酸などの薬品添加を実施しているか)	なし				
	採取器具のコンタミ防止 (試料採取器具を適切に使用しているか)	採土器は共用で、採取の都度洗浄を行っている。				
前処理	方法	一昼夜程度自然乾燥させ、105℃で72時間以上加熱乾燥させる。次にふるいにかけて、十分に混合する。				
	分取、縮分の代表性 (高濃度試料分析の際に、試料を分取して測定している場合)	1地点当たり数箇所から採取した試料を混合し、さらに、その試料から均等に分取している。(インクリメント縮分法)				
	前処理でのコンタミ防止とその確認法	・試料毎に前処理皿及びふるいは新品を使用 ・試料毎に地点専用のSUS製ふるいを使用(比較対照地点) ・試料処理毎に汚染がないことを確認 ・U8容器は新品を使用し、試料充填後、2重に袋掛けをしている。				
測定	測定法	原子力規制委員会編「ゲルマニウム半導体検出器によるガンマ線スペクトロメリー」(令和2年9月改訂)	文部科学省編「放射性ストロンチウム分析法」(平成15年改訂)に定めるイオン交換法	文部科学省編「ウラン分析法」(平成14年改訂)に定めるTBP(リン酸三ブチル)抽出法	文部科学省編「プルトニウム分析法」(平成2年改訂)に定めるイオン交換法	文部科学省編「アメリシウム分析法」(平成2年)に定めるイオン交換法
	測定装置	ゲルマニウム半導体検出器を用いたγ線スペクトロメータ	低バックグラウンド2πガスフロー計数装置	α線スペクトロメータ		
	検出器等	ゲルマニウム半導体検出器(キャンベラ製GC3018型他)多波高分析器(キャンベラ製LYNX DSA MCA型他)	日立製作所製LBC-4202B型	シリコン半導体検出器(ORTEC製BU-017-450型他)多波高分析器(ORTEC製デジタルMCA(ソフトウェア)他)		
	測定試料状態	乾土	鉄共沈物	酸化物	酸化物	
	測定容器	U8容器	ステンレス皿(25mmφ)	ステンレス板(25mmφ)	ステンレス板(25mmφ)	
	供試料量	約100g	約100g	約10g	約50g	
	測定時間	80,000秒	3,600秒	80,000秒	80,000秒	
	検出下限値	約1～10Bq/kg乾土	約0.2～0.5Bq/kg乾土	約0.1～4Bq/kg乾土	約0.01～0.2 Bg/kg乾土	
	測定におけるコンタミ防止とその確認法	定期的にGe半導体検出器においてBG測定を行い、汚染のないことを確認している。	試料毎に新品のステンレス皿を使用し、検出器の汚染については、測定時にBG測定を行っている。	試料毎に新品のステンレス板を使用し、検出器の汚染については、毎月BG測定を行っている。	試料毎に新品のステンレス板を使用し、検出器の汚染については、毎月BG測定を行っている。	
校正	使用線源	Cd-109、Co-57.60、Ce-139、Cr-51、Sr-85、Cs-137、Mn-54、Y-88	Sr-90	Np-237,Am-241,Cm-244	Np-237,Am-241,Cm-244	Np-237,Am-241,Cm-244
		日本アイソトープ協会製造のJCSS校正証明書付きの標準線源を使用している。これによりトレーサビリティを担保している。				
	線源校正頻度	(年1回)Co線源や混合線源(U8・マリネリ)で幾何効率校正と計数効率校正を実施	(納入時)メーカーにて効率校正(1年毎)JCAC分析確認調査時使用試料にて効率確認。	(納入時)メーカーにて効率及びエネルギー校正(1年毎)メーカーによる保守点検1回(毎月)果が密封線源により効率及びエネルギー校正を実施	(納入時)メーカーにて効率及びエネルギー校正(1年毎)メーカーによる保守点検1回(毎月)果が密封線源により効率及びエネルギー校正を実施	(納入時)メーカーにて効率及びエネルギー校正(1年毎)メーカーによる保守点検1回
	BG測定頻度	月1回 200,000秒	測定の都度	月1回 80,000秒	月1回 80,000秒	
備考		平成28年4月:採取方法変更(U8容器→採土器) Cs-134、Cs-137の前処理変更(湿土→乾土)		令和2年5月:測定開始	平成28年4月:採取方法変更(U8容器→採土器) Cs-134、Cs-137の前処理変更(湿土→乾土)	

2 環境試料

(全α放射能、全β放射能、Cs-134、Cs-137濃度・H-3濃度・Sr-90濃度・U-234、U-235、U-238濃度・Pu-238、Pu-239+240濃度・Am-241、Cm-244濃度)

項 目	試料名	上水			
	核 種	Cs-134、Cs-137	H-3	Sr-90	Pu-238、Pu-239+240
試料採取	採取方法	各地点の上水(水道水)を蛇口より容器に採取する。			
	採取容器等	ポリタンク	ポリビン	ポリタンク	ポリタンク
	採取量	20L	1L	100L	100L
	前処理 (酸などの薬品添加を実施しているか)	上水1Lに対し1mLの濃塩酸を添加	なし	上水1Lに対し1mLの濃塩酸を添加	上水1Lに対し1mLの濃硝酸を添加
	採取器具のコンタミ防止 (試料採取器具を適切に使用しているか)	採取容器については、採取地点毎に新品の容器を使用し、試料水にて共洗いを実施している。			
前処理	方法	加熱濃縮法	減圧蒸留法	イオン交換法	イオン交換法
	分取、縮分の代表性 (高濃度試料分析の際に、試料を分取して測定している場合)	採取試料全量を加熱濃縮。	1Lポリビンより上澄水100mLを分取。	採取試料全量を加熱濃縮後、イオン交換法により処理。	10分程度蛇口から上水を流しつけた後に採取する。 複数の採取容器の上水を、前処理の際に混合し、均一化を図る。
	前処理でのコンタミ防止とその確認法	・前処理器具は上水専用または新品を使用もしくは試料毎に十分洗浄して使用 ・試料処理毎に汚染がないことを確認 ・U8容器は新品を使用し、試料充填後、2重に袋掛けをしている。 ・テフロンバイアルは毎回新品を使用している。			
測定	測定法	原子力規制委員会編「ゲルマニウム半導体検出器によるガンマ線スペクトロメリー」(令和2年9月改訂)	文部科学省編「トリチウム分析法」(平成14年改訂)に定める減圧蒸留法	文部科学省編「放射性ストロンチウム分析法」(平成15年改訂)に定めるイオン交換法	文部科学省編「プルトニウム分析法」(平成2年改訂)に定めるイオン交換法
	測定装置	ゲルマニウム半導体検出器を用いたγ線スペクトロメータ	低バックグラウンド液体シンチレーションカウンタ	低バックグラウンド2πガスフロー計数装置	α線スペクトロメータ
	検出器等	ゲルマニウム半導体検出器(キャンベラ製GC3018型他) 多波高分析器(キャンベラ製LYNX DSA MCA型他)	日立製作所製LSC-LB7型他	日立製作所製LBC-4202B型	シリコン半導体検出器(ORTEC製BU-017-450型他) 多波高分析器(ORTEC製デジタルMCA(ソフトウェア)他)
	測定試料状態	乾固物	液体シンチレータ混合物	鉄共沈物	酸化物
	測定容器	U8容器	100mLテフロンバイアル	ステンレス皿(25mmφ)	ステンレス板(25mmφ)
	供試料量	20L	約50.00mL	100L	100L
	測定時間	80,000秒	3,000秒×10回の平均値	3,600秒	80,000秒
	検出下限値	約0.001～0.002Bq/L	約0.3～0.5Bq/L	約0.00015～0.0004Bq/L	約0.000003～0.00001 Bq/L
	測定におけるコンタミ防止とその確認法	定期的にGe半導体検出器においてBG測定を行い、汚染のないことを確認している。	試料毎に新品のバイアル瓶を使用し、検出器の汚染については、測定時にBG測定を行っている。	試料毎に新品のステンレス皿を使用し、検出器の汚染については、測定時にBG測定を行っている。	試料毎に新品のステンレス板を使用し、検出器の汚染については、毎月BG測定を行っている。
校正	使用線源	Cd-109、Co-57,60、Ce-139、Cr-51、Sr-85、Cs-137、Mn-54、Y-88	H-3	Sr-90	Np-237,Am-241,Cm-244
		日本アイソトープ協会製造のJCSS校正証明書付きの標準線源を使用している。これによりトレーサビリティを担保している。			
	線源校正頻度	(年1回)Co線源や混合線源(U8・マリネリ)で幾何効率校正と計数効率校正を実施	(納入時)メーカーにて効率校正 (1年毎)メーカーによる簡易点検、精密点検、各1回。精密点検時に、密封線源により効率確認。	(納入時)メーカーにて効率校正 (1年毎)JCAC分析確認調査時使用試料にて効率確認。	(納入時)メーカーにて効率及びエネルギー校正 (1年毎)メーカーによる保守点検1回(毎月)県が密封線源により効率及びエネルギー校正を実施
	BG測定頻度	月1回 200,000秒	測定の都度	測定の都度	月1回 80,000秒
備考		平成28年4月:前処理変更 (生→加熱濃縮法)			

2 環境試料

(全α放射能、全β放射能、Cs-134、Cs-137濃度・H-3濃度・Sr-90濃度・U-234、U-235、U-238濃度・Pu-238、Pu-239+240濃度・Am-241、Cm-244濃度)

項 目	試料名	海水					
	核 種	全ベータ放射能	Cs-134、Cs-137	H-3		Sr-90	Pu-238、Pu-239+240
試料採取	採取方法	海面にホースを入れ、表層水(～1m)をポンプにより採取する。					
	採取容器等	ポリビン	ポリタンク	ポリビン		ポリタンク	ポリタンク
	採取量	2L	40L	1L	2L	60L	100L
	前処理 (酸などの薬品添加を実施しているか)	なし	海水1Lに対し1mLの濃塩酸を添加	なし		海水1Lに対し1mLの濃塩酸を添加	海水1Lに対し1mLの濃硝酸を添加
	採取器具のコンタミ防止 (試料採取器具を適切に使用しているか)	採取容器については、採取地点毎に新品の容器を使用し、試料水にて共洗いを実施している。					
前処理	方法	鉄・バリウム共沈法	リンモリブデン酸アンモニウム-二酸化マンガン共沈法	減圧蒸留法	電解濃縮法	イオン交換法	イオン交換法
	分取、縮分の代表性 (高濃度試料分析の際に、試料を分取して測定している場合)	2Lポリビンより上澄水1Lを分取。	20Lポリタンク2本から10Lずつ分取。	1Lポリビンより上澄水100mLを分取。	2Lポリビンより上澄水約1,200mLを分取。	20Lポリタンク3本使用。内2本は全量使用。残る1本は10L分取。	10分程度ポンプから海水を排水した後に採取する。複数の採取容器の海水を、前処理の際に混合し、均一化を図る。
	前処理でのコンタミ防止とその確認法	・採取地点毎の専用容器または新品を使用 ・試料処理毎に汚染がないことを確認 ・U8容器は新品を使用し、試料充填後、2重に袋掛けをしている。 ・テフロンバイアルは毎回新品を使用している。					
測定	測定法	文部科学省編「全ベータ放射能測定法」(昭和51年改訂)	原子力規制委員会編「ゲルマニウム半導体検出器によるガンマ線スペクトロメトリ」(令和2年9月改訂)	文部科学省編「トリチウム分析法」(平成14年改訂)に定める減圧蒸留法	文部科学省編「トリチウム分析法」(平成14年改訂)に定める金属電極を用いた電解濃縮法	文部科学省編「放射性ストロンチウム分析法」(平成15年改訂)に定めるイオン交換法	文部科学省編「プルトニウム分析法」(平成2年改訂)に定めるイオン交換法
	測定装置	低バックグラウンド2πガスフロー計数装置	ゲルマニウム半導体検出器を用いたγ線スペクトロメータ	低バックグラウンド液体シンチレーションカウンタ		低バックグラウンド2πガスフロー計数装置	α線スペクトロメータ
	検出器等	日立製作所製LBC-4202B型	ゲルマニウム半導体検出器(キャンベラ製GC3018型他)多波高分析器(キャンベラ製LYNX DSA MCA型他)	日立製作所製LSC-LB7型他		日立製作所製LBC-4202B型	シリコン半導体検出器(ORTEC製BU-017-450型他)多波高分析器(ORTEC製デジタルMCA(ソフトウェア)他)
	測定試料状態	鉄・バリウム共沈物	リンモリブデン酸アンモニウムと二酸化マンガンの混合物	液体シンチレータ混合物		鉄共沈物	酸化物
	測定容器	ステンレス皿(25mmφ)	U8容器	100mLテフロンバイアル	20 mL低拡散ポリエチレンバイアル	ステンレス皿(25mmφ)	ステンレス板(25mmφ)
	供試料量	1L	20L以上	約50.00mL	約1,000 mL	50L	100L
	測定時間	3,600秒×7回のうち最大最小を除いた5回の平均値	80,000秒	3,000秒×10回の平均値		3,600秒	80,000秒
	検出下限値	約0.01Bq/L	約0.001～0.002Bq/L	約0.3～0.5Bq/L	約0.03～0.06Bq/L	約0.0005Bq/L	約0.000003～0.00001 Bq/L
	測定におけるコンタミ防止とその確認法	試料毎に新品のステンレス皿を使用し、検出器の汚染については、測定時にBG測定を行っている。	定期的にGe半導体検出器においてBG測定を行い、汚染のないことを確認している。	試料毎に新品のバイアル瓶を使用し、検出器の汚染については、測定時にBG測定を行っている。		試料毎に新品のステンレス皿を使用し、検出器の汚染については、測定時にBG測定を行っている。	試料毎に新品のステンレス板を使用し、検出器の汚染については、毎月BG測定を行っている。
校正	使用線源	U ₃ O ₈	Sr-90	H-3		Sr-90	Np-237,Am-241,Cm-244
		放射能測定シリーズ「全ベータ放射能測定法」に基づき使用。		日本アイソトープ協会製造のJCSS校正証明書付きの標準線源を使用している。これによりトレーサビリティを担保している。		日本アイソトープ協会製造のJCSS校正証明書付きの標準線源を使用している。これによりトレーサビリティを担保している。	
	線源校正頻度	測定の都度	(年1回)Co線源や混合線源(U8・マリネリ)で幾何効率校正と計数効率校正を実施	(納入時)メーカーにて効率校正(1年毎)メーカーによる簡易点検、精密点検、各1回。精密点検時に、密封線源により効率確認。	県にて効率校正(1年毎)メーカーによる簡易点検、精密点検、各1回。精密点検時に、密封線源により効率確認。	(納入時)メーカーにて効率校正(1年毎)JCAC分析確認調査時使用試料にて効率確認。	(納入時)メーカーにて効率及びエネルギー校正(1年毎)メーカーによる保守点検1回(毎月)県が密封線源により効率及びエネルギー校正を実施
	BG測定頻度	測定の都度	月1回 200,000秒	測定の都度		測定の都度	月1回 80,000秒
備考		令和3年4月：測定時間変更(1F周辺3,600秒測定5回のうち最大値→3,600秒測定7回のうち最大最小を除いた5回の平均値)	平成28年4月：前処理変更(生→リンモリブデン酸アンモニウム-二酸化マンガン共沈法)		令和4年5月：測定開始		

2 環境試料

(全α放射能、全β放射能、Cs-134、Cs-137濃度・H-3濃度・Sr-90濃度・U-234、U-235、U-238濃度・Pu-238、Pu-239+240濃度・Am-241、Cm-244濃度)

項 目	試料名	海底土			松葉	
					福島第一原子力発電所から30km圏内	比較対照地点
	核 種	Cs-134、Cs-137	Sr-90	Pu-238、Pu-239+240	Cs-134、Cs-137	
試料採取	採取方法	船上から採泥器にて採取する。			採取地点付近にある樹木より2年葉を採取する。	
	採取容器等	採泥器			ビニール袋	
	採取量	3kg程度			200g程度	
	前処理 (酸などの薬品添加を実施しているか)	なし			なし	
	採取器具のコンタミ防止 (試料採取器具を適切に使用しているか)	採泥袋は地点毎に新品を使用し、採泥器は使用毎に洗浄している。			採取地点毎に新品の袋に採取	
前処理	方法	一昼夜程度自然乾燥させ、105℃で72時間以上加熱乾燥させる。次にふるいにかけて、十分に混合する。			95℃で所定時間加熱乾燥後、粉碎機により粉碎	
	分取、縮分の代表性 (高濃度試料分析の際に、試料を分取して測定している場合)	地点当たり数箇所から採取した試料を混合し、さらに、その試料から均等に分取。(インクリメント縮分法)			乾燥後の試料から所定量を均等に分取	
	前処理でのコンタミ防止とその確認法	・試料毎に前処理皿及びふるいは新品を使用 ・試料処理毎に汚染確認を行い、汚染がないことを確認 ・U8容器は新品を使用し、試料充填後、2重に袋掛けをしている。			・加熱乾燥に用いるバットは十分洗浄して使用 ・粉碎器は、地点専用のものを使用 ・U8容器は新品を使用し、試料充填後、2重に袋掛けをしている。	
測定	測定法	原子力規制委員会編「ゲルマニウム半導体検出器によるガンマ線スペクトロメトリー」(令和2年9月改訂)	文部科学省編「放射性ストロンチウム分析法」(平成15年改訂)に定めるイオン交換法	文部科学省編「プルトニウム分析法」(平成2年改訂)に定めるイオン交換法	原子力規制委員会編「ゲルマニウム半導体検出器によるガンマ線スペクトロメトリー」(令和2年9月改訂)	
	測定装置	ゲルマニウム半導体検出器を用いたγ線スペクトロメータ	低バックグラウンド2πガスフロー計数装置	α線スペクトロメータ	ゲルマニウム半導体検出器を用いたγ線スペクトロメータ	
	検出器等	ゲルマニウム半導体検出器(キャンベラ製GC3018型他)多波高分析器(キャンベラ製LYNX DSA MCA型他)	日立製作所製LBC-4202B型	シリコン半導体検出器(ORTEC製BU-017-450型他)多波高分析器(ORTEC製デジタルMCA(ソフトウェア)他)	ゲルマニウム半導体検出器(キャンベラ製GC3018型他)多波高分析器(キャンベラ製LYNX DSA MCA型他)	
	測定試料状態	乾土	鉄共沈物	酸化物	乾燥物	
	測定容器	U8容器	ステンレス皿(25mmφ)	ステンレス板(25mmφ)	U8容器	
	供試料量	約100g	約100g	100g	約 50g	
	測定時間	80,000秒	3,600秒	80,000秒	80,000秒	
	検出下限値	約0.5～1.5Bq/kg乾土	約0.15～0.25Bq/kg乾土	約0.01～0.2 Bq/kg	約0.1～2Bq/kg生	
	測定におけるコンタミ防止とその確認法	定期的にGe半導体検出器においてBG測定を行い、汚染のないことを確認している。	試料毎に新品のステンレス皿を使用し、検出器の汚染については、測定時にBG測定を行っている。	試料毎に新品のステンレス板を使用し、検出器の汚染については、毎月BG測定を行っている。	定期的にGe半導体検出器においてBG測定を行い、汚染のないことを確認している。	
校正	使用線源	Cd-109、Co-57.60、Ce-139、Cr-51、Sr-85、Cs-137、Mn-54、Y-88	Sr-90	Np-237,Am-241,Cm-244	Cd-109、Co-57.60、Ce-139、Cr-51、Sr-85、Cs-137、Mn-54、Y-88	
		日本アイソトープ協会製造のJCSS校正証明書付きの標準線源を使用している。これによりトレーサビリティを担保している。			日本アイソトープ協会製造のJCSS校正証明書付きの標準線源を使用している。これによりトレーサビリティを担保している。	
	線源校正頻度	(年1回)Co線源や混合線源(U8・マリネリ)で幾何効率校正と計数効率校正を実施	(納入時)メーカーにて効率校正(1年毎)JCAC分析確認調査時使用試料にて効率確認。	(納入時)メーカーにて効率及びエネルギー校正(1年毎)メーカーによる保守点検1回(毎月)県が密封線源により効率及びエネルギー校正を実施	(年1回)Co線源や混合線源(U8・マリネリ)で幾何効率校正と計数効率校正を実施	
	BG測定頻度	月1回 200,000秒	測定の都度	月1回 80,000秒	月1回 200,000秒	
備考					平成27年7月：比較対照地点の測定時間変更(3,600秒→10,800秒) 平成28年4月：前処理変更(生→乾燥) マニュアルに示す減容処理(灰化)は実施していない。除染等により松の木が減少しており、継続的に採取していくには、1回の採取量を抑える必要がある。また、松葉はそのまま測定しても検出可能である地点が多いことから、濃縮度を小さくしても支障ないと考えた。これらの理由から、灰までの濃縮は行わず、乾燥にとどめた。	

2 環境試料

(全α放射能、全β放射能、Cs-134、Cs-137濃度・H-3濃度・Sr-90濃度・U-234、U-235、U-238濃度・Pu-238、Pu-239+240濃度・Am-241、Cm-244濃度)

項 目	試料名	ほんだわら		
	核 種	Cs-134、Cs-137	Sr-90	Pu-238、Pu-239+240
試料採取	採取方法	採取地点付近に生息しているほんだわらの葉茎部を採取する。		
	採取容器等	ビニール袋		
	採取量	9kg程度		
	前処理 (酸などの薬品添加を実施しているか)	なし		
	採取器具のコンタミ防止 (試料採取器具を適切に使用しているか)	採取地点毎に専用の器具を使用		
前処理	方法	・水洗後水切りし、95℃で所定時間加熱乾燥後、粉砕器により粉砕 ・乾燥後の試料を電気炉で加熱分解し、生成した灰試料をイオン交換法により処理。	・水洗後水切りし、95℃で所定時間加熱乾燥後、粉砕器により粉砕 ・乾燥後の試料を電気炉で加熱分解し、生成した灰試料をイオン交換法により処理。	・水洗後水切りし、95℃で所定時間加熱乾燥後、粉砕器により粉砕 ・乾燥後の試料を電気炉で加熱分解し、生成した灰試料をイオン交換法により処理。
	分取、縮分の代表性 (高濃度試料分析の際に、試料を分取して測定している場合)	乾燥後の試料から所定量を均等に分取	灰試料から所定量を均等に分取	灰試料から所定量を均等に分取
	前処理でのコンタミ防止とその確認法	・加熱乾燥に用いるバットは十分に洗浄して使用。 ・粉砕器は、地点専用のものを使用。 ・U8容器は新品を使用し、試料充填後、2重に袋掛けをしている。	・加熱乾燥に用いるバット及び加熱分解に用いる磁性皿は十分に洗浄して使用。 ・粉砕器は、地点専用のものを使用。	・加熱乾燥に用いるバット及び加熱分解に用いる磁性皿は十分に洗浄して使用。 ・粉砕器は、地点専用のものを使用。
測定	測定法	原子力規制委員会編「ゲルマニウム半導体検出器によるガンマ線スペクトロメリー」(令和2年9月改訂)	文部科学省編「放射性ストロンチウム分析法」(平成15年改訂)に定めるイオン交換法	文部科学省編「プルトニウム分析法」(平成2年改訂)に定めるイオン交換法
	測定装置	ゲルマニウム半導体検出器を用いたγ線スペクトロメータ	低バックグラウンド2πガスフロー計数装置	α線スペクトロメータ
	検出器等	ゲルマニウム半導体検出器(キャンベラ製GC3018型他)多波高分析器(キャンベラ製LYNX DSA MCA型他)	日立製作所製LBC-4202B型	シリコン半導体検出器(ORTEC製BU-017-450型他)多波高分析器(ORTEC製デジタルMCA(ソフトウェア)他)
	測定試料状態	乾燥物	鉄共沈物	酸化物
	測定容器	U8容器	ステンレス皿(25mmφ)	ステンレス板(25mmφ)
	供試料量	約100g	約30～40g(生試料1kg相当の灰試料量)	約20～40g(生試料500g～1kg相当の灰試料量)
	測定時間	80,000秒	3,600秒	80,000秒
	検出下限値	約0.1～0.2Bq/kg生	約0.1～0.2Bq/kg生	約1～3 mBq/kg生
	測定におけるコンタミ防止とその確認法	定期的にGe半導体検出器においてBG測定を行い、汚染のないことを確認している。	試料毎に新品のステンレス皿を使用し、検出器の汚染については、測定時にBG測定を行っている。	試料毎に新品のステンレス板を使用し、検出器の汚染については、毎月BG測定を行っている。
校正	使用線源	Cd-109、Co-57.60、Ce-139、Cr-51、Sr-85、Cs-137、Mn-54、Y-88	Sr-90	Np-237,Am-241,Cm-244
		日本アイソトープ協会製造のJCSS校正証明書付きの標準線源を使用している。これによりトレーサビリティを担保している。		
	線源校正頻度	(年1回)Co線源や混合線源(U8・マリネリ)で幾何効率校正と計数効率校正を実施。	(納入時)メーカーにて効率校正(1年毎)JCAC分析確認調査時使用試料にて効率確認	(納入時)メーカーにて効率及びエネルギー校正(1年毎)メーカーによる保守点検1回(毎月)県が密封線源により効率及びエネルギー校正を実施
	BG測定頻度	月1回 200,000秒	測定の都度	月1回 80,000秒
備考				

第 4 測定結果

4-1 空間放射線

4-1-1 空間線量率

(1) ガンマ線

東京電力ホールディングス株式会社福島第一原子力発電所から半径 5km 未満の地域（以下「1F 近傍」という。）で 8 地点、福島第一原子力発電所から概ね半径 5km 以上 30km 未満又は福島第二原子力発電所から概ね半径 30km 未満の地域（以下「1F・2F 周辺」という。）で 31 地点、福島第一及び第二原子力発電所からそれぞれ 30km 以上離れた地域（以下「比較対照地点」という。）で 3 地点、計 42 地点で NaI シンチレーション検出器により空間線量率（ガンマ線）を常時測定しました。各地点の測定結果は以下のとおりです。詳細な測定値は 35～38 ページを参照。

ア 月間平均値

各測定地点における月間平均値は、福島第一原子力発電所の事故（以下「事故」という。）の影響により事故前の月間平均値を上回っています。年月の経過とともに減少する傾向にありました。

事故直後の最大値と今期の測定値の最大値を比較すると、減少率の高い順から 1F・2F 周辺、1F 近傍、比較対照地点でした。今期の測定値は、いずれの月も数値の高い順から 1F 近傍、1F・2F 周辺、比較対照地点でした。

各地点の空間線量率（ガンマ線）の月間平均値（単位：nGy/h）

測定 エリア	測定 地点数	各地点の月間平均値の範囲			過去の月間平均値			
		1 0 月	1 1 月	1 2 月	R3～*1	H26～*1	事故直後*1	事故前*1
1F 近傍	8	189～3,340	199～3,340	209～3,410	174～	257～	910～	33～54
		今期最大値は事故直後の最大値から約 1/52 に減少			4,290	18,341	176,000	
1F・2F 周辺	31	41～486	41～481	41～482	41～740	43～	117～	33～54
		今期最大値は事故直後の最大値から約 1/120 に減少				2,547	58,454	
比較対 照地点	3	45～100	45～98	46～98	44～113	61～220	181～	39～42
		今期最大値は事故直後の最大値から約 1/37 に減少					3,716	

(注) *1 R3～：令和 3 年 4 月から令和 6 年 9 月まで。（次項以降も同じ）
H26～：平成 26 年 4 月から令和 3 年 3 月まで。（次項以降も同じ）
事故直後：事故後（平成 23 年 3 月 11 日以降）から平成 26 年 3 月まで。（次項以降も同じ）
事故前：平成 13 年 4 月から事故前（平成 23 年 3 月 10 日以前）まで。
なお、測定地点数は年度により異なる。

イ 1 時間値の変動状況

各測定地点における 1 時間値の変動は、降雨雪による自然放射線レベルの変動*があるものの、新たな原子力発電所等に由来する影響*はありませんでした。

(注) ※については、用語の解説（9～11 ページ）を参照してください。

各地点の空間線量率（ガンマ線）の最大値（1時間値）（単位：nGy/h）

測定 エリア	測定 地点数	各地点の最大値の範囲			過去の最大値			
		1 0 月	1 1 月	1 2 月	R3～	H26～	事故直後	事故前 ^{*1}
1F 近傍	8	215～3,470	214～3,430	217～3,490	4,440	18,578	1,018,174	157
		今期最大値は事故直後の最大値から約 1/292 に減少						
1F・2F 周辺	31	48～500	57～490	51～490	805	2,674	1,591,066	
		今期最大値は事故直後の最大値から約 1/3182 に減少						
比較対 照地点	3	71～120	73～122	60～112	144	232	9,956	88
		今期最大値は事故直後の最大値から約 1/82 に減少						

（注）*1 事故前：平成 13 年 4 月から事故前（平成 23 年 3 月 10 日以前）まで。
 なお、測定地点数は年度により異なる。

（２）中性子線

1F 近傍で 2 地点、1F・2F 周辺で 1 地点、計 3 地点で空間線量率（中性子線）を常時測定しました。各測定地点における月間平均値（3～4 nSv/h）は、事故前の県内の測定結果^{*1}と同程度^{*}であり、中性子線量率の異常は確認されませんでした。詳細な測定値は 39 ページ参照。

※1 環境における中性子線量率の測定結果（平成 14 年度文部科学省実施）：4.6～14 nSv/h

県内 5 地点（福島市、猪苗代町、西会津町、いわき市）において、サーベイメータ型レムカウンタ（直径 2 インチ 5 気圧 ³He 比例計数管）を使用し、地表面より約 1m の高さで測定。

URL:<https://www.kankyo-hoshano.go.jp/>（環境放射線データベース）

URL:https://www.kankyo-hoshano.go.jp/wp-content/themes/jcac/pdf/ers_abs45.pdf（「第 45 回環境放射能調査研究成果論文抄録集（平成 14 年度）文部科学省」I-20 環境における中性子線量率の全国調査）

4-1-2 空間積算線量

1F 近傍で 7 地点、1F・2F 周辺で 57 地点、計 64 地点で電子式線量計により空気中の放射線量を測定しました。詳細な測定値は 40～42 ページを参照。

90 日換算値は、事故の影響により事故前の測定値を上回っていますが、年月の経過とともに減少する傾向にありました。

空間積算線量の 90 日換算値（単位：mGy/90 日）

測定 エリア	測定 地点数	測定値	過去の測定値			
		（令和 6 年 7 月 4 日～令和 6 年 10 月 10 日）	R3～ ^{*1}	H26～	事故直後 ^{*2}	事故前 ^{*3}
1F 近傍	7	0.45～6.1	0.46～6.2	0.57～45	2.38～ 137.79	0.10～ 0.14
		今期最大値は事故直後の最大値から約 1/23 に減少				
1F・2F 周辺	57	0.14～9.4	0.13～11	0.15～31	0.18～ 35.84	
		今期最大値は事故直後の最大値から約 1/4 に減少				

（注）*1 令和 6 年度から測定方法を変更。
 *2 平成 22 年度第 4 四半期から平成 25 年度第 4 四半期までの値。
 *3 事故前：事故前から測定していた 20 地点における平成 15 年 4 月から平成 22 年 12 月まで。

4-2 環境試料

4-2-1 大気浮遊じんの全アルファ放射能及び全ベータ放射能

(1) 6時間連続集じん・6時間放置後測定

1F 近傍で 3 地点、1F・2F 周辺で 14 地点、計 17 地点で 6 時間連続集じん・6 時間放置後の全アルファ放射能及び全ベータ放射能を測定しました。詳細な測定値は 43～44 ページを参照。

ア 月間平均値

全アルファ放射能及び全ベータ放射能の月間平均値は、原子力発電所からの距離に関係なく、いずれの月も事故前の月間平均値とほぼ同程度でした。

(注) ※については、用語の解説 (9～11 ページ) を参照してください。

各地点の大気浮遊じんの月間平均値

(単位：Bq/m³)

測定項目	測定 エリア	測定 地点数	各地点の月間平均値の範囲			過去の月間平均値			
			1 0 月	1 1 月	1 2 月	R3～	H26～*2	事故直後	事故前*1
全アルファ 放射能	1F 近傍	3	0.008～ 0.020	0.009～ 0.022	0.007～ 0.019	0.006～ 0.045	0.004～ 0.059	0.007～ 0.039	0.007～ 0.076
	1F・2F 周辺	14	0.009～ 0.036	0.003～ 0.035	0.004～ 0.025	0.002～ 0.062	0.003～ 0.088	0.009～ 0.046	
全ベータ 放射能	1F 近傍	3	0.038～ 0.077	0.038～ 0.085	0.033～ 0.078	0.028～ 0.16	0.021～ 0.16	0.025～ 0.22	0.018～ 0.12
	1F・2F 周辺	14	0.039～ 0.091	0.030～ 0.091	0.033～ 0.071	0.020～ 0.12	0.017～ 0.13	0.030～ 2.0	

(注) *1 事故前：平成 13 年 9 月から事故前（平成 23 年 3 月 10 日以前）まで。

*2 大熊町大野の地点は、令和元年度末に局舎を移設したため、令和 2 年度第 1 四半期から採取地点を旧大熊町役場敷地内に変更。

イ 変動状況

全アルファ放射能及び全ベータ放射能の最大値は事故前の最大値と同程度*でした。また、空間線量率の高低にかかわらず、全アルファ放射能及び全ベータ放射能に強い相関が見られていることから、これらの変動は、全アルファ放射能及び全ベータ放射能の相関関係*による自然放射能レベルの変動と考えられました。巻末のグラフ集(133～141 ページ)に相関図を示しております。

(注) ※については、用語の解説 (9～11 ページ) を参照してください。

各地点の大気浮遊じんの最大値

(単位：Bq/m³)

測定項目	測定 エリア	測定 地点数	各地点の最大値の範囲			過去の最大値			
			10月	11月	12月	R3～	H26～*2	事故直後	事故前*1
全アルファ 放射能	1F 近傍	3	0.023～ 0.11	0.030～ 0.092	0.020～ 0.092	0.31	0.26	0.19	0.58
	1F・2F 周辺	14	0.042～ 0.13	0.005～ 0.13	0.032～ 0.14	0.32	0.42	0.34	
全ベータ 放射能	1F 近傍	3	0.068～ 0.33	0.082～ 0.30	0.060～ 0.62	0.97	0.84	1.3	0.78
	1F・2F 周辺	14	0.011～ 0.31	0.037～ 0.29	0.094～ 0.33	0.77	0.71	54	

(注) *1 事故前：平成13年9月から事故前（平成23年3月10日以前）まで。

*2 大熊町大野の地点は、令和元年度末に局舎を移設したため、令和2年度第1四半期から採取地点を旧大熊町役場敷地内に変更。

(2) 集じん中測定

1F近傍で6地点、1F・2F周辺で20地点、計26地点で集じん中の全アルファ放射能及び全ベータ放射能を測定しました。各測定地点における放射能濃度の変動は、ろ紙送り直後や放射能濃度が低い場合※を除き、全ベータ放射能を全アルファ放射能で除した比（ β/α 比）がほぼ一定であることから、自然放射能レベルの変動と考えられました。巻末のグラフ集(142～154ページ)に全アルファ放射能及び全ベータ放射能の推移を示しております。

※ ろ紙送り直後のデータは、大気浮遊じんがろ紙の内部に入り込み、見かけ上相対的に全ベータ放射能が全アルファ放射能に比べ高くなり、 β/α 比が高く算出される場合があること、また、放射能濃度が低い場合は、放射線の計数が小さいことから β/α 比のばらつきが大きくなる場合があるとされています。（放射能測定法シリーズNo.36「大気中放射性物質測定法」より）

4-2-2 環境試料の核種濃度（ガンマ線放出核種）

今期に測定した環境試料は、大気浮遊じんが49地点147試料、降下物が12地点36試料、土壌が15地点15試料、上水が13地点13試料、海水が11地点29試料、海底土が8地点8試料、松葉が20地点20試料の7品目で合計268試料でした。詳細な測定値は45～72ページを参照。

降下物、土壌、海底土及び松葉の28試料からセシウム-134が、全7品目の177試料からセシウム-137が検出され、そのうち、事故前の測定値を上回った試料は、セシウム-134が28試料、セシウム-137が172試料でした。事故の影響により多くの試料で事故前の測定値を上回りましたが、事故直後と比較すると大幅に低下しており、令和3年度以降の測定値と同程度でした。

上水の一部（水源は表流水）からセシウム-137が検出（0.002～0.026 Bq/L）されています。この値は、食品中の放射性セシウムの基準値のうち、飲料水の基準値※である10 Bq/kg（10 Bq/L）を大きく下回っています。

(注) ※については、用語の解説（9～11ページ）を参照してください。

環境試料のガンマ線放出核種濃度

試料名	核種	採取エリア	地点数	測定値*4	過去の測定値			
					R3～	H26～*2,3	事故直後	事故前*1
大気浮遊 じん (mBq/m ³)	Cs-134	1F 近傍	7	ND	ND～0.034	ND～1.8	0.072～38	ND
		1F・2F 周辺	35	ND	ND～0.007	ND～0.65	ND～1,100	
		比較対照地点	7	ND	ND	ND～0.13	ND～8.2	—
	Cs-137	1F 近傍	7	0.016～0.32	ND～0.89	ND～5.2	0.14～39	ND
		1F・2F 周辺	35	ND～0.033	ND～0.38	ND～2.1	ND～990	
		比較対照地点	7	ND～0.057	ND～0.28	ND～0.45	ND～10	—
降下物 (Bq/m ² (MBq/km ²))	Co-60	1F 近傍	2	ND	ND	ND～0.54	ND	ND
		1F・2F 周辺	8	ND	ND	ND	ND	
		比較対照地点	2	ND	ND	ND	ND	ND
	Sb-125	1F 近傍	2	ND	ND	ND～2.0	ND	ND
		1F・2F 周辺	8	ND	ND	ND～3.1	ND	
		比較対照地点	2	ND	ND	ND	ND	
	Cs-134	1F 近傍	2	ND～0.19	0.12～5.4	ND～1,200	76～ 5,000,000	ND
		1F・2F 周辺	8	ND	ND～2.8	ND～110	ND～940,000	
		比較対照地点	2	ND	ND～1.1	ND～180	ND～140,000	ND
	Cs-137	1F 近傍	2	4.5～15	6.2～240	13～4,300	170～ 5,600,000	ND～0.15
		1F・2F 周辺	8	0.19～7.4	0.13～64	ND～670	ND～ 1,000,000	
		比較対照地点	2	ND～2.3	ND～26	ND～620	ND～150,000	ND～0.093
土 壤 (Bq/kg乾(事 故直後及び H26～H27は Bq/kg湿))	Co-60	1F 近傍	2	ND	ND～2.9	ND～5.3	ND	ND
		1F・2F 周辺	13	ND	ND	ND～1.9	ND	
		比較対照地点	7	—	ND	ND	ND	ND
	Sb-125	1F 近傍	2	ND	ND	ND～130	ND	ND
		1F・2F 周辺	13	ND	ND	ND	ND	
		比較対照地点	7	—	ND	ND～28	ND	ND
	Cs-134	1F 近傍	2	400～4,200	160～ 14,000	1,500～ 49,000	2,700～ 230,000	ND
		1F・2F 周辺	13	0.68～86	ND～300	ND～7,800	32～12,000	
		比較対照地点	7	—	ND～84	ND～690	14～9,200	ND
	Cs-137	1F 近傍	2	30,000～ 310,000	10,000～ 400,000	20,000～ 330,000	3,100～ 310,000	ND～16
		1F・2F 周辺	13	46～6,200	9.7～ 10,000	7.7～52,000	75～26,000	
		比較対照地点	7	—	27～2,100	33～4,500	18～14,000	ND～30

(注) 「—」は測定値なし。

*1 事故前：平成13年4月から事故前（平成23年3月10日以前）まで。

*2 大気浮遊じんの1F近傍の大熊町大野の地点は、令和元年度末に局舎を移設したため、令和2年度から採取地点を旧大熊町役場敷地内に変更。

*3 土壌の1F近傍の大熊町夫沢の地点は、中間貯蔵施設工事により採取不可能になったため、令和2年度第3四半期から採取地点を大熊町小入野に変更。

*4 土壌の1F・2F周辺の南相馬市馬場の地点は、従来の採取地が芝生の植栽等の環境整備により採取不可能になったため、令和6年度第1四半期から採取地点を変更した。

試料名	核種	採取エリア	地点数	測定値	過去の測定値			
					R3～*3	H26～*2	事故直後	事故前*1
上 水 (Bq/L)	Cs-134	1F 近傍	1	ND	ND	ND	—	ND
		1F・2F 周辺	12	ND	ND～0.001	ND～0.062	ND～0.17	
		比較対照地点	2	—	ND	ND～0.002	ND	
	Cs-137	1F 近傍	1	ND～0.002	ND～0.003	ND～0.003	—	ND
		1F・2F 周辺	12	ND～0.026	ND～0.036	ND～0.18	ND～0.29	
		比較対照地点	2	—	ND～0.005	ND～0.011	ND	
海 水 (Bq/L)	Cs-134	1F 放取水口	3	ND	ND～0.010	ND～0.35	ND～2.4	ND
		1F 沖合	3	ND	ND	ND～0.067	ND～0.094	
		ALPS 処理水 放水口周辺	3	ND	ND	—	—	
		2F 放水口	2	ND	ND	ND～0.012	ND～0.20	
		松川浦	1	—	ND	ND～0.005	ND	
	Cs-137	1F 放取水口	3	0.009～0.12	0.003～0.31	ND～1.1	ND～5.0	ND～ 0.003
		1F 沖合	3	ND～0.019	ND～0.025	ND～0.31	ND～0.19	
		ALPS 処理水 放水口周辺	3	0.002～ 0.027	0.002～ 0.037	—	—	
		2F 放水口	2	0.003～ 0.006	0.005～ 0.032	ND～0.12	0.12～0.42	
		松川浦	1	—	0.005～ 0.020	ND～0.028	ND	
海底土 (Bq/kg 乾)	Mn-54	1F 放取水口	3	ND	ND	ND～1.1	ND～1.3	ND
		1F 沖合	3	ND	ND	ND	ND～0.62	
		2F 放水口	2	ND	ND	ND	ND	
		松川浦	1	—	ND	ND	ND	
	Co-60	1F 放取水口	3	ND	ND	ND～1.0	ND～1.3	ND
		1F 沖合	3	ND	ND	ND	ND	
		2F 放水口	2	ND	ND	ND	ND	
		松川浦	1	—	ND	ND	ND	
	Cs-134	1F 放取水口	3	1.2～2.1	2.3～11	8.7～320	120～450	ND
		1F 沖合	3	ND	ND～3.3	ND～130	25～72	
		2F 放水口	2	ND	ND～2.5	3.0～68	47～230	
		松川浦	1	—	ND	ND～4.4	1.3	
	Cs-137	1F 放取水口	3	95～180	130～350	140～870	230～1,000	ND～0.97
		1F 沖合	3	30～89	19～240	17～630	61～170	
		2F 放水口	2	30～38	26～120	50～200	100～470	
		松川浦	1	—	2.6～6.6	1.8～13	2.6	

(注) 「—」は測定値なし。

*1 事故前：平成13年4月から事故前（平成23年3月10日以前）まで。

*2 上水の1F・2F周辺の大熊町の地点は令和元年度から再開。1F近傍の双葉町の地点は令和2年度第3四半期から再開。

*3 海水のALPS処理水放水口周辺の測点は、令和4年度から測定を実施。

試料名	核種	採取エリア	地点数	測定値	過去の測定値			
					R3～	H26～	事故直後	事故前 ^{*1}
松 葉 (Bq/kg 生)	Cs-134	1F 近傍	2	0.79～5.4	1.6～15	5.4～1,200	740～ 210,000	ND
		1F・2F 周辺	13	ND～0.47	ND～5.4	ND～280	ND～61,000	
		比較対照地点	5	ND	ND～0.20	ND～91	ND～33,000	—
	Cs-137	1F 近傍	2	55～370	84～430	99～6,100	1,900～ 230,000	ND～1.2
		1F・2F 周辺	13	0.84～150	0.68～160	ND～910	ND～68,000	
		比較対照地点	5	ND～2.5	ND～3.2	ND～290	ND～52,000	—

(注)「—」は測定値なし。

*1 事故前：平成 13 年 4 月から事故前（平成 23 年 3 月 10 日以前）まで。

4-2-3 環境試料の核種濃度（ベータ線放出核種）

海水 11 地点 29 試料について、全ベータ放射能を調査した結果、事故前の測定値 (ND～0.05 Bq/L) とほぼ同程度でした。詳細な測定値は 68～70 ページを参照。

大気中水分 6 地点 18 試料、上水 15 地点 15 試料、海水 11 地点 29 試料の合計 62 試料について、トリチウムを調査した結果、大気中水分 4 地点 7 試料、上水 6 地点 6 試料、海水 10 地点 18 試料から検出されました。大気中水分のトリチウムの測定値は、事故前の測定値 (ND～12 mBq/m³) を上回りましたが、令和 3 年度以降の測定値 (ND～68 mBq/m³) と同程度でした。海水のトリチウムの測定値のうち、2F 放水口ではこれまでの測定値の範囲を上回りましたが、試料採取当日に福島第二原子力発電所排水口から放射性液体廃棄物を放出したことによる影響が考えられるため、今後の推移を確認していきます。上水のトリチウムの測定値は、事故前の測定値 (ND～1.3 Bq/L) と同程度^{*}でした。詳細な測定値は 59～61、67～70 ページを参照。

ALPS 処理水の海洋放出後に開始した速報のためのトリチウムの迅速分析については、令和 6 年 10 月 4 日から令和 6 年 12 月 6 日までに実施した結果は、全て検出下限値未満でした。詳細は 73 ページを参照。

海水 9 地点 27 試料、海底土 6 地点 6 試料について、ストロンチウム-90 を調査した結果、海水 9 地点 27 試料、海底土 1 地点 1 試料から検出されました。海水及び海底土のストロンチウム-90 の測定値は、事故前の測定値（海水：ND～0.002 Bq/L、海底土：ND～0.02 Bq/kg 乾）を上回りましたが、令和 3 年度以降の測定値（海水：ND～0.035 Bq/L、海底土：ND～0.75 Bq/kg 乾）と同程度^{*}でした。詳細な測定値は 68～70 ページを参照。

(注) ※については、用語の解説（9～11 ページ）を参照してください。

環境試料のベータ線放出核種濃度

試料名	核種	採取エリア	地点数	測定値	過去の測定値			
					R3～	H26～ ^{*2}	事故直後	事故前 ^{*1}
大気中水分 (mBq/m ³)	H-3	1F 近傍	3	ND～39	ND～68	ND～70	—	ND～23
		1F・2F 周辺	2	ND	ND～12	ND～14	—	ND～14
		比較対照地点	1	ND～1.7	ND～14	ND～21	ND～41	ND～12

(注)「—」は測定値なし。

*1 事故前：平成 20 年度から事故前（平成 23 年 3 月 10 日以前）まで。

*2 大気中水分の 1F 近傍、1F・2F 周辺は平成 30 年度から再開。

試料名	核種	採取エリア	地点数	測定値		過去の測定値			
						R3～*4	H26～*2	事故直後	事故前*1,3
上 水 (Bq/L)	H-3	1F 近傍	1	ND		ND～0.45	ND～0.37	—	ND～1.2
		1F・2F 周辺	12	ND～0.62		ND～0.60	ND～0.94	ND～0.96	
		比較対照地点	2	—		ND～0.46	ND～0.85	ND～1.4	ND～1.3
海 水 (Bq/L)	全ベータ 放射能	1F 放取水口	3	0.02		ND～0.07	ND～0.38	0.02～1.7	ND～0.05
		1F 沖合	3	0.02～0.03		ND～0.07	ND～0.05	ND～0.14	
		ALPS 処理水 放水口周辺	3	0.02～0.03		0.01～0.03	—	—	
		2F 放水口	2	0.01～0.02		0.01～0.07	0.01～0.06	0.02～0.05	
		松川浦	1	—		0.04～0.06	0.02～0.06	0.02	ND～0.03
	H-3	1F 放取水口	3	減圧 蒸留法	—	ND～1.4	ND～2.6	ND～6.2	ND～2.9
			3	電解 濃縮法	0.05～0.35	ND～0.66	—	—	
		1F 沖合	3	減圧 蒸留法	—	ND～0.41	ND～0.91	ND～0.58	
			3	電解 濃縮法	ND～0.24	ND～0.63	—	—	
		ALPS 処理水 放水口周辺	3	減圧 蒸留法	—	ND	—	—	
			3	電解 濃縮法	ND～0.13	ND～1.6	—	—	
		2F 放水口	2	減圧 蒸留法	ND～3.4	ND	ND～0.86	ND～0.56	
		松川浦	1	減圧 蒸留法	—	ND～0.37	ND	ND	ND～0.46
	Sr-90	1F 放取水口	3	0.0008～0.0056		ND～0.035	ND～0.76	0.005～2.9	ND～0.002
		1F 沖合	3	0.0006～0.0011		ND～0.0017	ND～0.031	0.001～0.26	
		ALPS 処理水 放水口周辺	3	0.0007～0.0017		ND～0.0027	—	—	
		2F 放水口	2	—		ND～0.0009	0.0008～ 0.0030	0.033～ 0.034	
		松川浦	1	—		ND～0.0018	0.0010～ 0.0011	0.001	0.001～ 0.002
海底土 (Bq/kg 乾)	Sr-90	1F 放取水口	3	ND～0.51		ND～0.75	ND～4.6	ND～1.2	ND
		1F 沖合	3	ND		ND～0.28	ND～0.71	ND～0.19	
		2F 放水口	2	—		ND	ND～0.32	ND～0.21	
		松川浦	1	—		ND～0.28	ND～0.21	ND	ND～0.02

(注)「—」は測定値なし。

*1 事故前：平成13年4月から事故前（平成23年3月10日以前）まで。

*2 上水の1F・2F周辺の犬熊町の地点は令和元年度から再開。1F近傍の双葉町の地点は令和2年度第3四半期から再開。

*3 海水のH-3の測定は、減圧蒸留法による。（検出下限値：約0.3～0.5 Bq/L）

*4 海水のALPS処理水放水口周辺の測点は、令和4年度から測定を実施。1F放取水口、1F沖合及びALPS処理水放水口周辺のH-3は令和4年度から電解濃縮法による測定を実施。（検出下限値：0.03～0.06 Bq/L）

速報のためのトリチウム迅速分析結果（令和 6 年 10 月 4 日～令和 6 年 12 月 6 日実施分）

試料名	核種	採取エリア	地点数	測定値	過去の測定値			
					R3～	H26～	事故直後	事故前
海 水 (Bq/L)	H-3	1F 放取水口	3	ND	ND	—	—	—
		1F 沖合	3	ND	ND	—	—	—
		ALPS 処理水 放水口周辺	3	ND	ND	—	—	—

（注）速報のためのトリチウム迅速分析は、検出下限値の目標値を 10Bq/L 程度としており、当該期間の検出下限値は 3.5～4.3 Bq/L であった。

4-2-4 環境試料の核種濃度（アルファ線放出核種）

海水 9 地点 27 試料、海底土 6 地点 6 試料の合計 33 試料について、プルトニウム-238 を調査した結果、プルトニウム-238 は検出されませんでした。

海水 9 地点 27 試料、海底土 6 地点 6 試料の合計 33 試料について、プルトニウム-239+240 を調査した結果、海水 5 地点 6 試料及び海底土 6 地点 6 試料からプルトニウム-239+240 が検出されました。海水及び海底土のプルトニウム-239+240 の測定値は、事故前の測定値（海水：ND～0.013 mBq/L、海底土：0.13～0.61 Bq/kg 乾）と同程度*でした。詳細な測定値は 68～70 ページを参照。

（注）※については、用語の解説（9～11 ページ）を参照してください。

環境試料のアルファ線放出核種濃度

試料名	核種	採取エリア	地点数	測定値	過去の測定値			
					R3～*2	H26～*3	事故直後	事故前*1
海 水 (mBq/L)	Pu-238	1F 放取水口	3	ND	ND	ND～0.010	ND	—
		1F 沖合	3	ND	ND	ND	ND	
		ALPS 処理水 放水口周辺	3	ND	ND	—	—	
		2F 放水口	2	—	ND	ND	ND	
		松川浦	1	—	ND	ND	ND	—
	Pu-239+240	1F 放取水口	3	ND～0.011	ND～0.019	ND～0.018	ND～0.014	ND～0.013
		1F 沖合	3	ND	ND～0.016	ND～0.011	ND～0.010	
		ALPS 処理水 放水口周辺	3	ND～0.007	ND～0.010	—	—	
		2F 放水口	2	—	ND～0.015	ND～0.020	ND～0.011	
		松川浦	1	—	ND	ND	ND	ND～0.012
海底土 (Bq/kg 乾)	Pu-238	1F 放取水口	3	ND	ND	ND	ND	—
		1F 沖合	3	ND	ND～0.01	ND～0.02	ND～0.02	
		2F 放水口	2	—	ND	ND	ND	
		松川浦	1	—	ND	ND	ND	—
	Pu-239+240	1F 放取水口	3	0.17～0.30	0.09～0.40	0.09～0.43	0.08～0.32	0.15～0.61
		1F 沖合	3	0.38～0.48	0.19～0.51	0.21～0.61	0.33～0.52	
		2F 放水口	2	—	0.13～0.27	0.14～0.36	0.21～0.25	
		松川浦	1	—	0.20～0.23	0.18～0.31	0.20	

（注）「—」は測定値なし。

*1 事故前：平成 13 年 4 月から事故前（平成 23 年 3 月 10 日以前）まで。

*2 海水の ALPS 処理水放水口周辺の測点は令和 4 年度から測定を実施。

第5 原子力発電所周辺環境放射能測定値一覧表

5-1 空間放射線

単位 線量率:nGy/h 測定時間:h
上段:平均値 (下段):最大値

5-1-1(1) 空間線量率 測定年月		R6.4		5		6		7		8		9		10		11		12		R7.1		2		3	
No.	測定項目 測定地点名	線量 率	測定 時間	線量 率	測定 時間	線量 率	測定 時間	線量 率	測定 時間	線量 率	測定 時間	線量 率	測定 時間	線量 率	測定 時間	線量 率	測定 時間	線量 率	測定 時間	線量 率	測定 時間	線量 率	測定 時間	線量 率	測定 時間
1	いわき市 小が川	47 (60)	720	44 (53)	744	42 (60)	720	44 (61)	744	43 (59)	744	46 (76)	720	47 (62)	737	47 (76)	720	48 (51)	744						
2	いわき市 久之浜	77 (90)	720	77 (89)	744	77 (92)	720	78 (92)	744	78 (113)	744	76 (102)	720	75 (91)	739	74 (97)	720	76 (79)	744						
3	いわき市 下桶売	47 (61)	720	47 (58)	744	47 (61)	720	47 (61)	744	47 (64)	744	46 (65)	720	47 (48)	32	46 (57)	558	46 (56)	744						
	いわき市 下桶売 *2											51 (52)	9	48 (61)	744	47 (59)	514								
4	いわき市 川前	60 (79)	720	60 (68)	744	60 (75)	720	61 (88)	744	61 (85)	744	59 (96)	720	63 (64)	9	59 (77)	582	60 (64)	744						
	いわき市 川前 *2											55 (58)	10	56 (74)	744	55 (75)	674	55 (59)	131						
5	田村市 都路馬洗戸	66 (77)	720	66 (80)	744	67 (83)	720	68 (87)	744	66 (101)	744	65 (77)	720	64 (84)	737	63 (77)	720	63 (76)	744						
6	広野町 二ツ沼	69 (83)	720	69 (80)	744	69 (90)	720	70 (88)	744	70 (89)	744	69 (96)	714	68 (85)	744	68 (102)	720	69 (75)	744						
7	広野町 小滝平	66 (76)	720	66 (76)	744	67 (82)	720	68 (86)	744	68 (82)	744	66 (85)	720	66 (78)	737	65 (89)	720	66 (71)	744						
8	檜葉町 山田岡	69 (88)	720	69 (81)	744	69 (88)	720	69 (86)	744	68 (90)	744	69 (95)	712	69 (86)	744	69 (107)	720	(69) (73)	744						
9	檜葉町 木戸ダム	59 (72)	720	59 (70)	744	60 (76)	720	60 (84)	744	60 (81)	744	59 (75)	720	58 (74)	737	58 (78)	720	58 (63)	744						
10	檜葉町 繁岡	92 (107)	720	92 (104)	744	92 (110)	720	93 (109)	744	91 (115)	744	91 (109)	714	91 (106)	744	91 (116)	720	92 (96)	744						
11	檜葉町 松ヶ館	114 (126)	720	114 (125)	744	114 (130)	720	114 (138)	744	113 (133)	744	111 (126)	714	109 (123)	744	109 (135)	720	111 (115)	744						
12	檜葉町 波みくら倉	146 (156)	720	146 (158)	744	146 (160)	720	148 (162)	744	148 (164)	744	146 (159)	714	145 (157)	744	144 (164)	720	146 (150)	744						

測定年月				測定項目		R6. 4		5		6		7		8		9		10		11		12		R7. 1		2		3	
No.	測定地点名			線量率	測定時間	線量率	測定時間	線量率	測定時間	線量率	測定時間	線量率	測定時間	線量率	測定時間	線量率	測定時間	線量率	測定時間	線量率	測定時間	線量率	測定時間	線量率	測定時間	線量率	測定時間	線量率	測定時間
13	富岡町	上	かみこおりやま	187 (198)	720	188 (203)	744	188 (208)	720	189 (207)	744	190 (205)	744	183 (197)	714	181 (192)	744	182 (204)	720	187 (192)	744								
14	富岡町	下	しもこおりやま	117 (130)	720	117 (131)	744	118 (141)	720	118 (140)	744	119 (129)	744	116 (142)	714	114 (128)	744	114 (135)	720	115 (120)	744								
15	富岡町	深	ふかや	110 (127)	720	110 (131)	744	110 (141)	720	111 (141)	744	111 (119)	743	109 (130)	720	107 (126)	744	107 (131)	720	112 (118)	744								
16	富岡町	富	とみお	93 (106)	720	93 (106)	744	94 (114)	720	94 (117)	744	93 (105)	744	93 (112)	714	92 (105)	744	91 (112)	720	91 (96)	744								
17	富岡町	夜	よりの	161 (175)	720	162 (178)	744	161 (185)	720	161 (180)	744	160 (174)	744	160 (183)	714	157 (170)	744	157 (177)	720	158 (165)	744								
18	川内村	下	しもかわうち	103 (115)	720	103 (118)	744	103 (122)	720	104 (128)	744	106 (113)	744	104 (121)	720	103 (118)	736	102 (111)	720	103 (110)	744								
19	大熊町	向	むかい	498 (519)	720	498 (527)	744	504 (530)	720	505 (533)	744	523 (544)	744	504 (539)	720	494 (517)	744	481 (499)	713	489 (502)	744								
20	大熊町	熊	くまが	687 (734)	720	691 (753)	744	705 (754)	720	726 (779)	744	740 (781)	743	675 (737)	720	641 (696)	744	623 (659)	720	621 (656)	744								
21	大熊町	南	みなみ	3,480 (3600)	720	3,490 (3640)	744	3,490 (3630)	718	3,480 (3610)	744	3,570 (3670)	744	3,450 (3620)	713	3,340 (3470)	744	3,340 (3430)	720	3,410 (3490)	744								
22	大熊町	大	おの	211 (219)	720	213 (223)	744	215 (231)	720	215 (226)	744	216 (223)	744	210 (222)	713	205 (215)	744	205 (216)	720	209 (217)	744								
23	大熊町	夫	おつとぎ	1,960 (2020)	720	1,960 (2050)	744	1,970 (2050)	717	1,970 (2060)	744	2,000 (2070)	744	1,930 (2030)	720	1,890 (1960)	737	1,880 (1930)	720	1,910 (1950)	744								
24	双葉町	山	やまだ	2,680 (2860)	720	2,700 (2920)	744	2,750 (2920)	717	2,740 (2920)	744	2,790 (2930)	744	2,640 (2860)	714	2,490 (2680)	744	2,550 (2660)	720	2,670 (2730)	744								
25	双葉町	郡	こおりやま	246 (256)	720	246 (260)	744	246 (263)	720	245 (257)	744	246 (252)	744	242 (257)	720	237 (256)	744	237 (248)	713	241 (251)	744								
26	双葉町	新	しんぎん	249 (263)	720	217 (268)	744	179 (192)	720	177 (191)	744	180 (188)	744	174 (194)	712	189 (240)	744	199 (214)	720	244 (265)	744								
27	双葉町	上	かみはとり	255 (266)	720	256 (268)	744	257 (276)	720	258 (275)	744	261 (269)	744	253 (271)	714	244 (260)	744	246 (260)	720	254 (267)	744								

No.	測定年月 測定項目 測定地点名	R6.4		5		6		7		8		9		10		11		12		R7.1		2		3	
		線量 率	測定 時間	線量 率	測定 時間	線量 率	測定 時間	線量 率	測定 時間	線量 率	測定 時間	線量 率	測定 時間	線量 率	測定 時間	線量 率	測定 時間	線量 率	測定 時間	線量 率	測定 時間	線量 率	測定 時間	線量 率	測定 時間
28	浪江町 請 戸 *1	87 (101)	720	88 (108)	744	89 (110)	720	89 (111)	744	90 (99)	742	88 (107)	720	85 (111)	744	84 (100)	720	84 (98)	744						
29	浪江町 棚 塩 *1	62 (79)	720	62 (77)	744	62 (83)	720	62 (79)	744	62 (71)	742	61 (83)	720	61 (88)	744	60 (82)	720	61 (76)	744						
30	浪江町 浪 江	111 (127)	720	111 (123)	744	113 (135)	720	112 (128)	744	113 (124)	744	109 (140)	720	107 (122)	737	107 (127)	720	108 (125)	744						
31	浪江町 残 世 橋	74 (85)	720	74 (83)	744	74 (90)	720	74 (89)	744	75 (81)	744	74 (92)	720	73 (87)	737	73 (86)	720	74 (86)	744						
32	浪江町 大 柿 ダム	490 (502)	720	494 (507)	744	501 (515)	720	502 (522)	744	501 (518)	744	493 (512)	720	486 (500)	738	481 (490)	720	482 (490)	744						
33	浪江町 南 津 島	350 (363)	720	351 (370)	744	352 (367)	720	348 (367)	744	349 (367)	744	337 (357)	720	338 (349)	737	334 (347)	248	316 (331)	441						
	浪江町 南 津 島 *2															340 (350)	537	(333) (344)	610						
34	葛尾村 夏 湯	107 (118)	720	107 (117)	744	107 (130)	720	107 (123)	744	107 (126)	744	104 (134)	720	105 (121)	738	104 (117)	720	105 (121)	744						
35	南相馬市 泉 沢	83 (100)	720	83 (95)	744	83 (100)	720	82 (100)	744	83 (90)	744	81 (110)	720	82 (97)	736	82 (100)	720	83 (103)	744						
36	南相馬市 横 川 ダム	155 (162)	720	157 (167)	744	158 (171)	720	158 (174)	744	158 (174)	744	153 (171)	720	153 (162)	739	150 (163)	272	143 (149)	274						
	南相馬市 横 川 ダム *2													138 (147)	489	123 (145)	720	115 (126)	744						
37	南相馬市 萱 浜	41 (60)	720	41 (54)	744	42 (66)	720	42 (81)	744	41 (57)	737	41 (82)	720	41 (63)	744	41 (65)	720	41 (61)	744						
38	飯館村 伊 丹 沢	114 (122)	720	115 (130)	744	114 (134)	720	113 (131)	744	113 (137)	739	111 (123)	720	110 (127)	744	110 (126)	720	111 (125)	744						
39	川俣町 山 木 屋	104 (111)	720	104 (119)	744	104 (125)	720	102 (127)	744	102 (139)	738	100 (115)	720	101 (119)	744	100 (117)	720	99 (130)	744						

注) 1 No. の網掛け部分は東京電力ホールディングス株式会社福島第一原子力発電所から半径5km未満の地域
2 *1 可搬型モニタリングポストによる測定
3 *2 測定機器の耐震化の作業により欠測が生じることから、局舎近傍で可搬型モニタリングポストにより並行測定又は代替測定を実施

5-1-1 (2) 空間線量率（比較対照地点）

単位: 線量率: μGy/h 測定時間: h
上段: 平均値 (下段): 最大値

No.	測定地点名	測定年月		測定項目		R6. 4		5		6		7		8		9		10		11		12		R7. 1		2		3	
		線量率	測定時間	線量率	測定時間	線量率	測定時間	線量率	測定時間	線量率	測定時間	線量率	測定時間	線量率	測定時間	線量率	測定時間	線量率	測定時間	線量率	測定時間	線量率	測定時間	線量率	測定時間	線量率	測定時間	線量率	測定時間
1	福島市 すぎつま妻	45 (60)	720	45 (65)	744	45 (76)	705	45 (67)	744	45 (77)	744	45 (59)	720	45 (71)	744	45 (73)	720	46 (80)	744										
2	郡山市 ひわだ田	102 (116)	720	102 (118)	744	103 (117)	715	101 (115)	744	101 (145)	744	99 (124)	720	100 (120)	741	98 (122)	720	98 (112)	744										
3	いわき市 ないら平	59 (70)	720	59 (71)	744	59 (72)	715	59 (76)	744	58 (68)	744	58 (80)	720	59 (74)	744	59 (85)	719	58 (60)	744										

5-1-1(3) 中性子線量率

単位 線量率:nSv/h 測定時間:day
上段:平均値 (下段):最大値

No.	測定年月 測定項目 測定地点名		R6. 4		5		6		7		8		9		10		11		12		R7. 1		2		3	
			線量率	測定日数	線量率	測定日数	線量率	測定日数	線量率	測定日数	線量率	測定日数	線量率	測定日数	線量率	測定日数	線量率	測定日数	線量率	測定日数	線量率	測定日数	線量率	測定日数	線量率	測定日数
1	大熊町	おおの野	4 (4)	30	4 (4)	31	4 (4)	30	4 (4)	31	4 (4)	31	3 (4)	30	3 (4)	31	3 (4)	30	4 (4)	31						
2	大熊町	おっとざわ	4 (5)	30	4 (5)	31	4 (5)	30	4 (5)	31	4 (4)	31	4 (4)	30	4 (4)	31	4 (4)	30	4 (4)	31						
3	南相馬市	かいば	4 (4)	30	4 (4)	31	4 (4)	30	4 (4)	31	4 (4)	31	3 (4)	30	3 (4)	31	3 (4)	30	4 (4)	31						

注) No. の網掛け部分は東京電力ホールディングス株式会社福島第一原子力発電所から半径5km未満の地域
環境中の中性子線強度が低いために1時間値では測定値のばらつきが大きいことから、1日間値を掲載している

5-1-2 空間積算線量

(単位 mGy)

No.	測定地点名	測定期間 測定項目	R6. 4. 4 ～R6. 7. 4		R6. 7. 4 ～R6. 10. 10		R6. 10. 10 ～R7. 1. 9			
			積算線量	測定 日数	積算線量	測定 日数	積算線量	測定 日数	積算線量	測定 日数
1	いわき市 石森		0.16 (0.16)	91	0.17 (0.16)	98	0.16 (0.16)	91		
2	いわき市 四つ倉		0.20 (0.20)	91	0.22 (0.20)	98	0.20 (0.20)	91		
3	いわき市 大野		0.18 (0.18)	91	0.20 (0.18)	98	0.18 (0.18)	91		
4	いわき市 福岡		0.21 (0.21)	91	0.22 (0.21)	98	0.22 (0.22)	91		
5	いわき市 大久保		0.18 (0.18)	91	0.20 (0.18)	98	0.19 (0.19)	91		
6	いわき市 末碓		0.21 (0.21)	91	0.22 (0.20)	98	0.21 (0.21)	91		
7	いわき市 上小川		0.27 (0.26)	91	0.28 (0.26)	98	0.27 (0.27)	91		
8	いわき市 志田		0.29 (0.29)	91	0.30 (0.28)	98	0.29 (0.29)	91		
9	いわき市 小白井		0.17 (0.16)	91	0.18 (0.16)	98	0.17 (0.17)	91		
10	田村市 場		0.28 (0.28)	91	0.29 (0.27)	98	0.28 (0.28)	91		
11	田村市 古道		0.22 (0.22)	91	0.23 (0.21)	98	0.22 (0.22)	91		
12	田村市 岩井沢		0.17 (0.17)	91	0.18 (0.16)	98	0.17 (0.17)	91		
13	広野町 下浅見川		0.16 (0.16)	91	0.17 (0.16)	98	0.16 (0.16)	91		
14	広野町 碓平		0.21 (0.21)	91	0.22 (0.20)	98	0.21 (0.21)	91		
15	檜葉町 山田岡		0.15 (0.15)	91	0.16 (0.14)	98	0.15 (0.15)	91		
16	檜葉町 乙次郎		0.21 (0.20)	91	0.22 (0.20)	98	0.21 (0.21)	91		
17	檜葉町 井出		0.19 (0.18)	91	0.20 (0.18)	98	0.19 (0.18)	91		
18	檜葉町 上繁岡		0.28 (0.28)	91	0.30 (0.27)	98	0.27 (0.27)	91		
19	富岡町 太田		0.33 (0.32)	91	0.34 (0.31)	98	0.32 (0.32)	91		
20	富岡町 赤木		0.31 (0.31)	91	0.32 (0.29)	98	0.31 (0.30)	91		
21	富岡町 小良ヶ浜		2.2 (2.2)	91	2.3 (2.1)	98	2.1 (2.1)	91		
22	富岡町 夜の森北		0.38 (0.38)	91	0.40 (0.37)	98	0.38 (0.38)	91		

(単位 mGy)

No.	測定地点名	測定期間 測定項目	R6. 4. 4 ～R6. 7. 4		R6. 7. 4 ～R6. 10. 10		R6. 10. 10 ～R7. 1. 9			
			積算線量	測定 日数	積算線量	測定 日数	積算線量	測定 日数	積算線量	測定 日数
23	富岡町 上 ^か 手 ^み 岡 ^て		0.47 (0.46)	91	0.48 (0.44)	98	0.47 (0.46)	91		
24	川内村 三 ^み ツ ^つ 石 ^い		0.44 (0.43)	91	0.46 (0.43)	98	0.43 (0.43)	91		
25	川内村 貝 ^{かい} ノ ^の 坂 ^{さか}		0.62 (0.61)	91	0.64 (0.59)	98	0.61 (0.60)	91		
26	川内村 五 ^ご 枚 ^{まい} 沢 ^{ざわ}		0.22 (0.22)	91	0.23 (0.21)	98	0.22 (0.22)	91		
27	川内村 上 ^か 川 ^み 内 ^{うち}		0.19 (0.19)	91	0.20 (0.19)	98	0.20 (0.19)	91		
28	大熊町 大 ^{おお} 川 ^が 原 ^{はら}		0.27 (0.27)	91	0.29 (0.26)	98	0.27 (0.27)	91		
29	大熊町 旭 ^{あさひ} ヶ ^が 丘 ^{おか}		0.35 (0.34)	91	0.36 (0.33)	98	0.34 (0.34)	91		
30	大熊町 野 ^の 上 ^が		1.1 (1.1)	91	1.1 (1.0)	98	1.1 (1.0)	91		
31	大熊町 熊 ^{くま} 川 ^{がわ}		2.5 (2.5)	91	2.6 (2.4)	98	2.5 (2.5)	91		
32	大熊町 大 ^{おお} 野 ^の		0.47 (0.47)	91	0.50 (0.46)	98	0.46 (0.45)	91		
33	大熊町 夫 ^{おつと} 沢 ^{ざわ}		6.2 (6.2)	91	6.5 (6.0)	98	6.2 (6.1)	91		
34	大熊町 湯 ^ゆ の ^の 神 ^{かみ}		1.0 (1.0)	91	1.1 (0.99)	98	1.0 (1.0)	91		
35	大熊町 長 ^{ちやう} 者 ^{じゃ} 原 ^{はら}		4.1 (4.0)	91	4.4 (4.1)	98	4.1 (4.1)	91		
36	双葉町 清 ^{きよ} 戸 ^と 迫 ^{さく}		0.69 (0.69)	91	0.74 (0.68)	98	0.68 (0.67)	91		
37	双葉町 郡 ^{こおり} 山 ^{やま}		0.55 (0.54)	91	0.58 (0.54)	98	0.56 (0.55)	91		
38	双葉町 長 ^{なが} 塚 ^{つか}		0.76 (0.75)	91	0.80 (0.73)	98	0.75 (0.74)	91		
39	浪江町 井 ^い で ^で 手 ^て		9.7 (9.6)	91	10 (9.2)	98	9.5 (9.4)	91		
40	浪江町 請 ^{うけ} 戸 ^ど		0.22 (0.22)	91	0.23 (0.21)	98	0.22 (0.22)	91		
41	浪江町 小 ^お 野 ^の 田 ^だ		0.60 (0.60)	91	0.63 (0.58)	98	0.60 (0.59)	91		
42	浪江町 幾 ^{きよ} 世 ^{はし} 橋 ^{はし}		0.21 (0.21)	91	0.23 (0.21)	98	0.21 (0.21)	91		
43	浪江町 刈 ^が り ^り 宿 ^{やど}		0.57 (0.57)	91	0.60 (0.55)	98	0.57 (0.57)	91		
44	浪江町 昼 ^{ひる} 曾 ^そ 根 ^ね		3.1 (3.0)	91	3.2 (3.0)	98	3.1 (3.1)	91		

(単位 mGy)

No.	測定地点名	測定期間 測定項目	R6. 4. 4 ～R6. 7. 4		R6. 7. 4 ～R6. 10. 10		R6. 10. 10 ～R7. 1. 9			
			積算線量	測定 日数	積算線量	測定 日数	積算線量	測定 日数	積算線量	測定 日数
45	浪江町 津島		1.0 (1.0)	91	1.1 (0.97)	98	0.97 (0.96)	91		
46	葛尾村 大はな放		0.25 (0.25)	91	0.26 (0.24)	98	0.25 (0.25)	91		
47	葛尾村 落ちあい合		0.40 (0.39)	91	0.41 (0.38)	98	0.39 (0.39)	91		
48	葛尾村 野ゆき行		1.2 (1.2)	91	1.2 (1.1)	98	1.1 (1.1)	91		
49	南相馬市 浦らじり尻		0.19 (0.19)	91	0.20 (0.19)	98	0.19 (0.19)	91		
50	南相馬市 みみが谷		0.22 (0.22)	91	0.23 (0.21)	98	0.22 (0.22)	91		
51	南相馬市 かわぶき房		0.66 (0.65)	91	0.68 (0.62)	98	0.63 (0.62)	91		
52	南相馬市 せきば場		0.36 (0.35)	91	0.38 (0.35)	98	0.36 (0.36)	91		
53	南相馬市 たか高		0.15 (0.15)	91	0.16 (0.15)	98	0.15 (0.15)	91		
54	南相馬市 おおきど戸		0.15 (0.15)	91	0.16 (0.15)	98	0.15 (0.15)	91		
55	南相馬市 かいば浜		0.14 (0.14)	91	0.15 (0.13)	98	0.14 (0.14)	91		
56	南相馬市 おおはら原		0.29 (0.29)	91	0.30 (0.28)	98	0.29 (0.29)	91		
57	南相馬市 かわご子		0.19 (0.19)	91	0.20 (0.18)	98	0.19 (0.19)	91		
58	飯舘村 わらびだいら平		0.56 (0.55)	91	0.60 (0.55)	98	0.57 (0.56)	91		
59	飯舘村 ながどろ泥		0.35 (0.34)	91	0.36 (0.33)	98	0.35 (0.34)	91		
60	飯舘村 いとい樋		0.45 (0.44)	91	0.47 (0.43)	98	0.44 (0.43)	91		
61	飯舘村 うすいし石		0.77 (0.76)	91	0.79 (0.73)	98	0.74 (0.74)	91		
62	飯舘村 くさの野		0.66 (0.65)	91	0.69 (0.64)	98	0.65 (0.64)	91		
63	川俣町 やまきやかした山木屋坂下		0.65 (0.64)	91	0.66 (0.61)	98	0.61 (0.60)	91		
64	川俣町 やまきや山木屋		0.26 (0.26)	91	0.27 (0.25)	98	0.26 (0.26)	91		

注) 1 () 内は90日換算値

2 No. の網掛け部分は東京電力ホールディングス株式会社福島第一原子力発電所から半径5km未満の地域

5-2 環境試料

5-2-1 大気浮遊じんの全アルファ放射能及び全ベータ放射能

単位 放射能濃度:Bq/m³ 測定時間:h

上段:平均値 (下段):最大値

測定年月			R6.4		5		6		7		8		9		10		11		12		R7.1		2		3	
No.	測定地点名	測定項目	測定値	測定時間	測定値	測定時間	測定値	測定時間	測定値	測定時間	測定値	測定時間	測定値	測定時間	測定値	測定時間	測定値	測定時間	測定値	測定時間	測定値	測定時間	測定値	測定時間	測定値	測定時間
1	い わ き 市 小 お が わ 川	全アルファ放射能	0.036 (0.14)	720	0.027 (0.16)	744	0.032 (0.13)	708	0.036 (0.14)	744	0.035 (0.17)	744	0.033 (0.14)	720	0.028 (0.092)	744	0.027 (0.13)	720	0.025 (0.11)	744						
		全ベータ放射能	0.091 (0.31)	720	0.075 (0.32)	744	0.084 (0.27)	708	0.089 (0.27)	744	0.086 (0.32)	744	0.083 (0.27)	720	0.076 (0.19)	744	0.075 (0.26)	720	0.071 (0.26)	744						
2	田 村 市 み や こ じ う ま あ ら い ど 都 路 馬 洗 戸	全アルファ放射能	0.020 (0.10)	720	0.011 (0.063)	744	0.014 (0.059)	708	0.011 (0.058)	732	0.018 (0.079)	744	0.014 (0.058)	720	0.013 (0.056)	720	0.012 (0.052)	720	0.006 (0.044)	744						
		全ベータ放射能	0.057 (0.21)	720	0.042 (0.14)	744	0.046 (0.13)	708	0.041 (0.13)	732	0.053 (0.17)	744	0.046 (0.13)	720	0.045 (0.12)	720	0.043 (0.12)	720	0.033 (0.11)	744						
3	広 野 町 こ た き 滝 の 平	全アルファ放射能	0.016 (0.070)	720	0.012 (0.058)	744	0.017 (0.076)	708	0.022 (0.080)	684	0.018 (0.089)	744	0.017 (0.077)	720	0.013 (0.042)	744	0.013 (0.041)	708	0.008 (0.035)	744						
		全ベータ放射能	0.053 (0.16)	720	0.044 (0.14)	744	0.054 (0.17)	708	0.064 (0.18)	684	0.054 (0.19)	744	0.053 (0.18)	720	0.046 (0.11)	744	0.046 (0.097)	708	0.038 (0.094)	744						
4	檜 葉 町 き ど 戸 タ ム	全アルファ放射能	0.024 (0.098)	720	0.015 (0.081)	726	0.022 (0.096)	708	0.025 (0.10)	732	0.026 (0.11)	708	0.022 (0.095)	720	0.020 (0.068)	744	0.021 (0.084)	720	0.011 (0.054)	744						
		全ベータ放射能	0.063 (0.21)	720	0.047 (0.18)	726	0.059 (0.21)	708	0.066 (0.22)	732	0.065 (0.23)	708	0.059 (0.19)	720	0.056 (0.15)	744	0.057 (0.17)	720	0.039 (0.13)	744						
5	檜 葉 町 し げ お か 岡	全アルファ放射能	0.021 (0.20)	720	0.012 (0.093)	744	0.014 (0.075)	720	0.017 (0.078)	744	0.012 (0.081)	684	0.013 (0.083)	720	0.009 (0.053)	744	0.011 (0.065)	696	0.015 (0.074)	744						
		全ベータ放射能	0.081 (0.67)	720	0.053 (0.32)	744	0.059 (0.24)	720	0.068 (0.25)	744	0.051 (0.25)	684	0.054 (0.26)	720	0.045 (0.17)	744	0.049 (0.21)	696	0.065 (0.25)	744						
6	富 岡 町 と み お か 岡	全アルファ放射能	0.020 (0.095)	720	0.013 (0.083)	744	0.016 (0.084)	720	0.017 (0.072)	744	0.015 (0.081)	684	0.016 (0.092)	720	0.014 (0.056)	744	0.016 (0.059)	720	0.015 (0.054)	744						
		全ベータ放射能	0.071 (0.28)	720	0.053 (0.27)	744	0.059 (0.26)	720	0.062 (0.22)	744	0.056 (0.24)	684	0.058 (0.27)	720	0.055 (0.17)	744	0.059 (0.19)	720	0.056 (0.18)	744						
7	川 内 村 下 か 川 の 内	全アルファ放射能	0.032 (0.14)	720	0.020 (0.11)	744	0.028 (0.12)	708	0.030 (0.12)	744	0.031 (0.12)	744	0.026 (0.095)	720	0.028 (0.13)	744	0.030 (0.12)	720	0.017 (0.091)	744						
		全ベータ放射能	0.089 (0.32)	720	0.064 (0.26)	744	0.081 (0.29)	708	0.084 (0.28)	744	0.084 (0.27)	744	0.076 (0.22)	720	0.080 (0.31)	744	0.086 (0.27)	720	0.058 (0.23)	744						
8	大 熊 町 大 お お の 野	全アルファ放射能	0.037 (0.29)	720	0.024 (0.23)	744	0.036 (0.24)	720	0.029 (0.15)	744	0.028 (0.15)	744	0.026 (0.18)	720	0.020 (0.11)	744	0.022 (0.092)	660	0.019 (0.092)	744						
		全ベータ放射能	0.13 (0.86)	720	0.095 (0.77)	744	0.13 (0.72)	720	0.10 (0.45)	744	0.099 (0.44)	744	0.096 (0.54)	720	0.077 (0.33)	744	0.085 (0.30)	660	0.078 (0.32)	744						

測定年月			R6. 4		5		6		7		8		9		10		11		12		R7. 1		2		3	
No.	測定地点名	測定項目	測定 値	測定 時間	測定 値	測定 時間	測定 値	測定 時間	測定 値	測定 時間	測定 値	測定 時間	測定 値	測定 時間	測定 値	測定 時間	測定 値	測定 時間	測定 値	測定 時間	測定 値	測定 時間	測定 値	測定 時間	測定 値	測定 時間
9	大熊町 お っ と ざ わ 沢	全 アルファ 放 射 能	0. 015 (0. 094)	720	0. 012 (0. 083)	744	0. 017 (0. 093)	654	0. 017 (0. 090)	744	0. 014 (0. 079)	696	0. 014 (0. 099)	720	0. 011 (0. 049)	744	0. 011 (0. 055)	720	0. 009 (0. 041)	744						
		全 ベー タ 放 射 能	0. 066 (0. 32)	720	0. 056 (0. 29)	744	0. 070 (0. 31)	654	0. 069 (0. 29)	744	0. 058 (0. 26)	696	0. 060 (0. 32)	720	0. 050 (0. 16)	744	0. 053 (0. 19)	720	0. 046 (0. 15)	744						
10	双葉町 こ 郡 お り や ま 山	全 アルファ 放 射 能	0. 012 (0. 055)	720	0. 010 (0. 056)	744	0. 013 (0. 065)	720	0. 014 (0. 060)	744	0. 012 (0. 051)	744	0. 010 (0. 055)	720	0. 008 (0. 023)	744	0. 009 (0. 030)	672	0. 007 (0. 020)	744						
		全 ベー タ 放 射 能	0. 044 (0. 13)	720	0. 040 (0. 14)	744	0. 046 (0. 16)	720	0. 047 (0. 14)	744	0. 043 (0. 13)	744	0. 041 (0. 13)	720	0. 038 (0. 068)	744	0. 038 (0. 082)	672	0. 033 (0. 060)	744						
11	浪江町 幾 上 は し 橋	全 アルファ 放 射 能	0. 024 (0. 11)	720	0. 017 (0. 10)	744	0. 020 (0. 11)	642	0. 021 (0. 085)	744	0. 021 (0. 10)	744	0. 019 (0. 11)	720	0. 017 (0. 061)	744	0. 017 (0. 057)	720	0. 014 (0. 051)	678						
		全 ベー タ 放 射 能	0. 051 (0. 20)	720	0. 039 (0. 17)	744	0. 044 (0. 18)	642	0. 045 (0. 15)	744	0. 044 (0. 18)	744	0. 042 (0. 18)	720	0. 039 (0. 11)	744	0. 039 (0. 10)	720	0. 034 (0. 096)	678						
12	浪江町 お 205 き 大 柿 ダ ム	全 アルファ 放 射 能	0. 034 (0. 11)	720	0. 025 (0. 12)	732	0. 037 (0. 13)	720	0. 034 (0. 12)	744	0. 039 (0. 14)	714	0. 036 (0. 13)	720	0. 036 (0. 12)	744	0. 034 (0. 10)	720	0. 022 (0. 089)	744						
		全 ベー タ 放 射 能	0. 089 (0. 24)	720	0. 070 (0. 26)	732	0. 095 (0. 28)	720	0. 089 (0. 27)	744	0. 096 (0. 30)	714	0. 089 (0. 26)	720	0. 091 (0. 28)	744	0. 088 (0. 23)	720	0. 066 (0. 21)	744						
13	葛尾村 な つ ゆ 湯	全 アルファ 放 射 能	0. 052 (0. 23)	720	0. 031 (0. 18)	732	0. 044 (0. 16)	720	0. 038 (0. 17)	744	0. 044 (0. 21)	744	0. 033 (0. 13)	720	0. 032 (0. 11)	744	0. 035 (0. 13)	720	0. 024 (0. 14)	744						
		全 ベー タ 放 射 能	0. 12 (0. 51)	720	0. 081 (0. 38)	732	0. 11 (0. 35)	720	0. 094 (0. 36)	744	0. 11 (0. 41)	744	0. 084 (0. 30)	720	0. 084 (0. 26)	744	0. 091 (0. 29)	720	0. 068 (0. 33)	744						
14	南相馬市 い ず み さ わ 沢	全 アルファ 放 射 能	0. 017 (0. 063)	720	0. 013 (0. 050)	732	0. 017 (0. 076)	720	0. 017 (0. 080)	744	0. 017 (0. 069)	744	0. 017 (0. 078)	720	0. 014 (0. 049)	744	0. 014 (0. 042)	720	0. 011 (0. 039)	744						
		全 ベー タ 放 射 能	0. 052 (0. 14)	720	0. 044 (0. 12)	732	0. 052 (0. 17)	720	0. 052 (0. 17)	744	0. 052 (0. 16)	744	0. 052 (0. 17)	720	0. 047 (0. 11)	744	0. 048 (0. 10)	720	0. 043 (0. 096)	744						
15	南相馬市 か 壺 い ば 浜	全 アルファ 放 射 能	0. 019 (0. 10)	720	0. 014 (0. 085)	744	0. 016 (0. 089)	720	0. 014 (0. 072)	744	0. 014 (0. 069)	744	0. 012 (0. 076)	720	0. 010 (0. 045)	684	0. 013 (0. 052)	708	0. 011 (0. 061)	744						
		全 ベー タ 放 射 能	0. 084 (0. 35)	720	0. 071 (0. 30)	744	0. 076 (0. 32)	720	0. 071 (0. 25)	744	0. 070 (0. 24)	744	0. 062 (0. 25)	720	0. 057 (0. 16)	684	0. 066 (0. 18)	708	0. 058 (0. 21)	744						
16	飯館村 い た み ざ わ 沢	全 アルファ 放 射 能	0. 015 (0. 086)	720	0. 010 (0. 052)	744	0. 013 (0. 077)	720	0. 010 (0. 048)	744	0. 012 (0. 066)	744	0. 009 (0. 047)	720	0. 011 (0. 058)	672	0. 011 (0. 076)	672	0. 004 (0. 032)	744						
		全 ベー タ 放 射 能	0. 065 (0. 26)	720	0. 050 (0. 18)	744	0. 060 (0. 25)	720	0. 050 (0. 16)	744	0. 057 (0. 22)	744	0. 049 (0. 17)	720	0. 057 (0. 21)	672	0. 054 (0. 24)	672	0. 036 (0. 12)	744						
17	川俣町 や ま き や 屋	全 アルファ 放 射 能	0. 020 (0. 10)	720	0. 014 (0. 093)	744	0. 018 (0. 094)	720	0. 013 (0. 075)	744	0. 016 (0. 079)	744	0. 012 (0. 077)	720	0. 013 (0. 058)	504	0. 003 (0. 005)	注) 2 60	0. 007 (0. 050)	696						
		全 ベー タ 放 射 能	0. 077 (0. 29)	720	0. 060 (0. 28)	744	0. 072 (0. 30)	720	0. 060 (0. 23)	744	0. 068 (0. 25)	744	0. 055 (0. 23)	720	0. 057 (0. 19)	504	0. 030 (0. 037)	注) 2 60	0. 042 (0. 16)	696						

注) 1 No. の網掛け部分は東京電力株式会社福島第一原子力発電所から半径5km未満の地域

2 機器故障のため、測定時間が短い

[illegible]

[illegible]

[illegible]

No.	地 点 名	採 取 期 間	核 種 濃 度 (mBq/m ³)											
			⁵¹ Cr	⁵⁴ Mn	⁵⁸ Co	⁵⁹ Fe	⁶⁰ Co	⁹⁵ Zr	⁹⁵ Nb	¹⁰⁶ Ru	¹²⁵ Sb	¹³⁴ Cs	¹³⁷ Cs	¹⁴⁴ Ce
37	田村市 船 引 (簡易型ダスト サンプラー)	R6. 4. 1 ~ R6. 5. 1	ND	ND	ND	ND	ND	ND	ND	ND	ND	ND	0.005	ND
		R6. 5. 1 ~ R6. 6. 3	ND	ND	ND	ND	ND	ND	ND	ND	ND	ND	0.007	ND
		R6. 6. 3 ~ R6. 7. 1	ND	ND	ND	ND	ND	ND	ND	ND	ND	ND	ND	ND
		R6. 7. 1 ~ R6. 8. 1	ND	ND	ND	ND	ND	ND	ND	ND	ND	ND	0.003	ND
		R6. 8. 1 ~ R6. 9. 2	ND	ND	ND	ND	ND	ND	ND	ND	ND	ND	0.005	ND
		R6. 9. 2 ~ R6.10. 1	ND	ND	ND	ND	ND	ND	ND	ND	ND	ND	0.011	ND
		R6.10. 1 ~ R6.11. 1	ND	ND	ND	ND	ND	ND	ND	ND	ND	ND	0.005	ND
		R6.11. 1 ~ R6.12. 2	ND	ND	ND	ND	ND	ND	ND	ND	ND	ND	ND	ND
	R6.12. 2 ~ R7. 1. 6	ND	ND	ND	ND	ND	ND	ND	ND	ND	ND	ND	ND	
38	田村市 上 移 (簡易型ダスト サンプラー)	R6. 4. 1 ~ R6. 5. 1	ND	ND	ND	ND	ND	ND	ND	ND	ND	ND	0.009	ND
		R6. 5. 1 ~ R6. 6. 3 ^{*2}	ND	ND	ND	ND	ND	ND	ND	ND	ND	ND	0.007	ND
		R6. 6. 3 ~ R6. 7. 1	ND	ND	ND	ND	ND	ND	ND	ND	ND	ND	0.003	ND
		R6. 7. 1 ~ R6. 8. 1	ND	ND	ND	ND	ND	ND	ND	ND	ND	ND	0.008	ND
		R6. 8. 1 ~ R6. 9. 2 ^{*6}	ND	ND	ND	ND	ND	ND	ND	ND	ND	ND	0.013	ND
		R6. 9. 2 ~ R6.10. 1	ND	ND	ND	ND	ND	ND	ND	ND	ND	ND	0.016	ND
		R6.10. 1 ~ R6.11. 1	ND	ND	ND	ND	ND	ND	ND	ND	ND	ND	0.007	ND
		R6.11. 1 ~ R6.12. 2	ND	ND	ND	ND	ND	ND	ND	ND	ND	ND	ND	ND
	R6.12. 2 ~ R7. 1. 6	ND	ND	ND	ND	ND	ND	ND	ND	ND	ND	0.004	ND	
39	川内村 上 川 内 (簡易型ダスト サンプラー)	R6. 4. 1 ~ R6. 5. 1 ^{*1}	ND	ND	ND	ND	ND	ND	ND	ND	ND	ND	0.008	ND
		R6. 5. 1 ~ R6. 6. 3 ^{*3}	ND	ND	ND	ND	ND	ND	ND	ND	ND	ND	0.007	ND
		R6. 6. 3 ~ R6. 7. 1	ND	ND	ND	ND	ND	ND	ND	ND	ND	ND	0.009	ND
		R6. 7. 1 ~ R6. 8. 1	ND	ND	ND	ND	ND	ND	ND	ND	ND	ND	0.013	ND
		R6. 8. 1 ~ R6. 9. 2 ^{*7}	ND	ND	ND	ND	ND	ND	ND	ND	ND	ND	0.011	ND
		R6. 9. 2 ~ R6.10. 1	ND	ND	ND	ND	ND	ND	ND	ND	ND	ND	0.016	ND
		R6.10. 1 ~ R6.11. 1 ^{*12}	ND	ND	ND	ND	ND	ND	ND	ND	ND	ND	0.009	ND
		R6.11. 1 ~ R6.12. 2	ND	ND	ND	ND	ND	ND	ND	ND	ND	ND	0.006	ND
	R6.12. 2 ~ R7. 1. 6	ND	ND	ND	ND	ND	ND	ND	ND	ND	ND	0.005	ND	
40	南相馬市 馬 場 (簡易型ダスト サンプラー)	R6. 4. 1 ~ R6. 5. 1	ND	ND	ND	ND	ND	ND	ND	ND	ND	ND	0.033	ND
		R6. 5. 1 ~ R6. 6. 3 ^{*4}	ND	ND	ND	ND	ND	ND	ND	ND	ND	ND	0.054	ND
		R6. 6. 3 ~ R6. 7. 1	ND	ND	ND	ND	ND	ND	ND	ND	ND	ND	0.036	ND
		R6. 7. 1 ~ R6. 8. 1 ^{*5}	ND	ND	ND	ND	ND	ND	ND	ND	ND	ND	0.069	ND
		R6. 8. 1 ~ R6. 9. 2 ^{*8}	ND	ND	ND	ND	ND	ND	ND	ND	ND	ND	0.11	ND
		R6. 9. 2 ~ R6.10. 1	ND	ND	ND	ND	ND	ND	ND	ND	ND	ND	0.11	ND
		R6.10. 1 ~ R6.11. 1	ND	ND	ND	ND	ND	ND	ND	ND	ND	ND	0.051	ND
		R6.11. 1 ~ R6.12. 2	ND	ND	ND	ND	ND	ND	ND	ND	ND	ND	0.012	ND
	R6.12. 2 ~ R7. 1. 6	ND	ND	ND	ND	ND	ND	ND	ND	ND	ND	0.006	ND	

No.	地 点 名	採 取 期 間	核 種 濃 度 (mBq/m ³)											
			⁵¹ Cr	⁵⁴ Mn	⁵⁸ Co	⁵⁹ Fe	⁶⁰ Co	⁹⁵ Zr	⁹⁵ Nb	¹⁰⁶ Ru	¹²⁵ Sb	¹³⁴ Cs	¹³⁷ Cs	¹⁴⁴ Ce
41	南相馬市 お お き ど 大 木 戸 (簡易型ダスト サンプラー)	R6. 4. 1 ～ R6. 5. 1	ND	ND	ND	ND	ND	ND	ND	ND	ND	ND	0. 024	ND
		R6. 5. 1 ～ R6. 6. 3	ND	ND	ND	ND	ND	ND	ND	ND	ND	ND	0. 044	ND
		R6. 6. 3 ～ R6. 7. 1	ND	ND	ND	ND	ND	ND	ND	ND	ND	ND	0. 023	ND
		R6. 7. 1 ～ R6. 8. 1	ND	ND	ND	ND	ND	ND	ND	ND	ND	ND	0. 036	ND
		R6. 8. 1 ～ R6. 9. 2	ND	ND	ND	ND	ND	ND	ND	ND	ND	ND	0. 058	ND
		R6. 9. 2 ～ R6.10. 1	ND	ND	ND	ND	ND	ND	ND	ND	ND	ND	0. 063	ND
		R6.10. 1 ～ R6.11. 1	ND	ND	ND	ND	ND	ND	ND	ND	ND	ND	0. 030	ND
		R6.11. 1 ～ R6.12. 2	ND	ND	ND	ND	ND	ND	ND	ND	ND	ND	0. 007	ND
R6.12. 2 ～ R7. 1. 6	ND	ND	ND	ND	ND	ND	ND	ND	ND	ND	0. 006	ND		
42	南相馬市 じ き ば ら 櫓 原 (簡易型ダスト サンプラー)	R6. 4. 1 ～ R6. 5. 1	ND	ND	ND	ND	ND	ND	ND	ND	ND	ND	0. 019	ND
		R6. 5. 1 ～ R6. 6. 3	ND	ND	ND	ND	ND	ND	ND	ND	ND	ND	0. 029	ND
		R6. 6. 3 ～ R6. 7. 1	ND	ND	ND	ND	ND	ND	ND	ND	ND	ND	0. 018	ND
		R6. 7. 1 ～ R6. 8. 1	ND	ND	ND	ND	ND	ND	ND	ND	ND	ND	0. 026	ND
		R6. 8. 1 ～ R6. 9. 2	ND	ND	ND	ND	ND	ND	ND	ND	ND	ND	0. 040	ND
		R6. 9. 2 ～ R6.10. 1 ^{*10}	ND	ND	ND	ND	ND	ND	ND	ND	ND	ND	0. 033	ND
		R6.10. 1 ～ R6.11. 1	ND	ND	ND	ND	ND	ND	ND	ND	ND	ND	0. 018	ND
		R6.11. 1 ～ R6.12. 2	ND	ND	ND	ND	ND	ND	ND	ND	ND	ND	0. 007	ND
R6.12. 2 ～ R7. 1. 6 ^{*15}	ND	ND	ND	ND	ND	ND	ND	ND	ND	ND	0. 003	ND		

(注) 1 「ND」：検出下限値未満 「－」：欠測

＊1 簡易型ダストサンプラーが停電のため、R6.4.19 16:05 ～ R6.4.19 16:05まで停止した。

＊2 簡易型ダストサンプラーが停電のため、R6.5.21 13:21 ～ R6.5.21 14:31まで停止した。

＊3 簡易型ダストサンプラーが停電のため、R6.5.7 11:11 ～ R6.5.7 11:20まで停止した。

＊4 簡易型ダストサンプラーが停電のため、R6.5.2 5:40 ～ R6.5.2 5:50まで停止した。

＊5 簡易型ダストサンプラーが停電のため、R6.7.20 13:54 ～ R6.7.20 13:55まで停止した。

＊6 簡易型ダストサンプラーが停電のため、R6.8.24 18:29 ～ R6.8.24 18:33まで停止した。

＊7 簡易型ダストサンプラーが停電のため、R6.8.16 21:22 ～ R6.8.16 21:22まで停止した。

＊8 簡易型ダストサンプラーが停電のため、R6.8.31 15:39 ～ R6.8.31 15:40まで停止した。

＊9 簡易型ダストサンプラーが停電のため、R6.8.4 15:06 ～ R6.8.4 18:20、R6.8.5 7:16 ～ R6.8.5 8:42まで停止した。

＊10 簡易型ダストサンプラーが停電のため、R6.9.11 15:54 ～ R6.9.11 15:55まで停止した。

＊11 局舎耐震化作業に伴いリアルタイムダストモニタを停止し、ハイボリウムエアサンブラによる代替測定を実施した。

＊12 簡易型ダストサンプラーが停電のため、R6.10.12 10:01 ～ R6.10.12 10:20まで停止した。

＊13 連続ダストモニタが機器故障のため、R6.10.22 13:24 ～ R6.11.28 10:34まで停止した。そのため採取時間が短い。

＊14 簡易型ダストサンプラーが停電のため、R6.11.26 7:49 ～ R6.11.26 7:49まで停止した。

＊15 簡易型ダストサンプラーが停電のため、R6.12.28 0:11 ～ R6.12.28 0:14まで停止した。

5-2-2(2) 大気浮遊じんの核種濃度（比較対照地点）

No.	地 点 名	採 取 期 間	核 種 濃 度 (mBq/m ³)											
			⁵¹ Cr	⁵⁴ Mn	⁵⁸ Co	⁵⁹ Fe	⁶⁰ Co	⁹⁵ Zr	⁹⁵ Nb	¹⁰⁶ Ru	¹²⁵ Sb	¹³⁴ Cs	¹³⁷ Cs	¹⁴⁴ Ce
1	福島市 ほうきだ （簡易型ダスト サンプラー）	R6. 4. 8 ～ R6. 4. 9	ND	ND	ND	ND	ND	ND	ND	ND	ND	ND	ND	ND
		R6. 5. 8 ～ R6. 5. 9	ND	ND	ND	ND	ND	ND	ND	ND	ND	ND	ND	ND
		R6. 6. 4 ～ R6. 6. 5	ND	ND	ND	ND	ND	ND	ND	ND	ND	ND	ND	ND
		R6. 7. 9 ～ R6. 7.10	ND	ND	ND	ND	ND	ND	ND	ND	ND	ND	ND	ND
		R6. 8. 5 ～ R6. 8. 6	ND	ND	ND	ND	ND	ND	ND	ND	ND	ND	0.034	ND
		R6. 9. 9 ～ R6. 9.10	ND	ND	ND	ND	ND	ND	ND	ND	ND	ND	ND	ND
		R6.10.16 ～ R6.10.17	ND	ND	ND	ND	ND	ND	ND	ND	ND	ND	ND	ND
		R6.11.11 ～ R6.11.12	ND	ND	ND	ND	ND	ND	ND	ND	ND	ND	ND	ND
2	会津若松市 おうてまち 追手町 （簡易型ダスト サンプラー）	R6. 4. 2 ～ R6. 4. 3	ND	ND	ND	ND	ND	ND	ND	ND	ND	ND	ND	ND
		R6. 5. 7 ～ R6. 5. 8	ND	ND	ND	ND	ND	ND	ND	ND	ND	ND	ND	ND
		R6. 6. 3 ～ R6. 6. 4	ND	ND	ND	ND	ND	ND	ND	ND	ND	ND	ND	ND
		R6. 7. 1 ～ R6. 7. 2	ND	ND	ND	ND	ND	ND	ND	ND	ND	ND	ND	ND
		R6. 8. 1 ～ R6. 8. 2	ND	ND	ND	ND	ND	ND	ND	ND	ND	ND	ND	ND
		R6. 9. 2 ～ R6. 9. 3	ND	ND	ND	ND	ND	ND	ND	ND	ND	ND	ND	ND
		R6.10. 1 ～ R6.10. 2	ND	ND	ND	ND	ND	ND	ND	ND	ND	ND	0.034	ND
		R6.11. 5 ～ R6.11. 6	ND	ND	ND	ND	ND	ND	ND	ND	ND	ND	ND	ND
3	郡山市 はやま 麓山 （簡易型ダスト サンプラー）	R6. 4. 4 ～ R6. 4. 5	ND	ND	ND	ND	ND	ND	ND	ND	ND	ND	ND	ND
		R6. 5. 9 ～ R6. 5.10	ND	ND	ND	ND	ND	ND	ND	ND	ND	ND	0.046	ND
		R6. 6. 5 ～ R6. 6. 6	ND	ND	ND	ND	ND	ND	ND	ND	ND	ND	ND	ND
		R6. 7. 3 ～ R6. 7. 4	ND	ND	ND	ND	ND	ND	ND	ND	ND	ND	ND	ND
		R6. 8. 5 ～ R6. 8. 6	ND	ND	ND	ND	ND	ND	ND	ND	ND	ND	ND	ND
		R6. 9. 4 ～ R6. 9. 5	ND	ND	ND	ND	ND	ND	ND	ND	ND	ND	ND	ND
		R6.10. 3 ～ R6.10. 4	ND	ND	ND	ND	ND	ND	ND	ND	ND	ND	ND	ND
		R6.11. 7 ～ R6.11. 8	ND	ND	ND	ND	ND	ND	ND	ND	ND	ND	ND	ND
4	白河市 しょうわまち 昭和町 （簡易型ダスト サンプラー）	R6. 4. 2 ～ R6. 4. 3	ND	ND	ND	ND	ND	ND	ND	ND	ND	ND	ND	ND
		R6. 5. 7 ～ R6. 5. 8	ND	ND	ND	ND	ND	ND	ND	ND	ND	ND	ND	ND
		R6. 6. 3 ～ R6. 6. 4	ND	ND	ND	ND	ND	ND	ND	ND	ND	ND	ND	ND
		R6. 7. 1 ～ R6. 7. 2	ND	ND	ND	ND	ND	ND	ND	ND	ND	ND	ND	ND
		R6. 8. 1 ～ R6. 8. 2	ND	ND	ND	ND	ND	ND	ND	ND	ND	ND	ND	ND
		R6. 9. 2 ～ R6. 9. 3	ND	ND	ND	ND	ND	ND	ND	ND	ND	ND	ND	ND
		R6.10. 1 ～ R6.10. 2	ND	ND	ND	ND	ND	ND	ND	ND	ND	ND	ND	ND
		R6.11. 5 ～ R6.11. 6	ND	ND	ND	ND	ND	ND	ND	ND	ND	ND	ND	ND
5	白河町 しょうわまち 昭和町 （簡易型ダスト サンプラー）	R6. 4. 2 ～ R6. 4. 3	ND	ND	ND	ND	ND	ND	ND	ND	ND	ND	ND	ND
		R6. 5. 7 ～ R6. 5. 8	ND	ND	ND	ND	ND	ND	ND	ND	ND	ND	ND	ND
		R6. 6. 3 ～ R6. 6. 4	ND	ND	ND	ND	ND	ND	ND	ND	ND	ND	ND	ND
		R6. 7. 1 ～ R6. 7. 2	ND	ND	ND	ND	ND	ND	ND	ND	ND	ND	ND	ND
		R6. 8. 1 ～ R6. 8. 2	ND	ND	ND	ND	ND	ND	ND	ND	ND	ND	ND	ND
		R6. 9. 2 ～ R6. 9. 3	ND	ND	ND	ND	ND	ND	ND	ND	ND	ND	ND	ND
		R6.10. 1 ～ R6.10. 2	ND	ND	ND	ND	ND	ND	ND	ND	ND	ND	ND	ND
		R6.11. 5 ～ R6.11. 6	ND	ND	ND	ND	ND	ND	ND	ND	ND	ND	ND	ND

No.	地 点 名	採 取 期 間	核 種 濃 度 (nBq/m ³)												
			⁵¹ Cr	⁵⁴ Mn	⁵⁸ Co	⁵⁹ Fe	⁶⁰ Co	⁹⁵ Zr	⁹⁵ Nb	¹⁰⁶ Ru	¹²⁵ Sb	¹³⁴ Cs	¹³⁷ Cs	¹⁴⁴ Ce	
5	相馬市 たまの野 (簡易型ダスト サンプラー)	R6. 4. 4 ～ R6. 4. 5	ND	ND	ND	ND	ND	ND	ND	ND	ND	ND	ND	ND	ND
		R6. 5. 9 ～ R6. 5. 10	ND	ND	ND	ND	ND	ND	ND	ND	ND	ND	ND	ND	ND
		R6. 6. 5 ～ R6. 6. 6	ND	ND	ND	ND	ND	ND	ND	ND	ND	ND	ND	ND	ND
		R6. 7. 3 ～ R6. 7. 4	ND	ND	ND	ND	ND	ND	ND	ND	ND	ND	ND	ND	ND
		R6. 8. 5 ～ R6. 8. 6	ND	ND	ND	ND	ND	ND	ND	ND	ND	ND	ND	ND	ND
		R6. 9. 4 ～ R6. 9. 5	ND	ND	ND	ND	ND	ND	ND	ND	ND	ND	ND	ND	ND
		R6. 10. 3 ～ R6. 10. 4	ND	ND	ND	ND	ND	ND	ND	ND	ND	ND	ND	ND	ND
		R6. 11. 7 ～ R6. 11. 8	ND	ND	ND	ND	ND	ND	ND	ND	ND	ND	ND	ND	ND
6	伊達市 とみなり (簡易型ダスト サンプラー)	R6. 4. 4 ～ R6. 4. 5	ND	ND	ND	ND	ND	ND	ND	ND	ND	ND	ND	ND	ND
		R6. 5. 9 ～ R6. 5. 10	ND	ND	ND	ND	ND	ND	ND	ND	ND	ND	ND	ND	ND
		R6. 6. 5 ～ R6. 6. 6	ND	ND	ND	ND	ND	ND	ND	ND	ND	ND	ND	ND	ND
		R6. 7. 3 ～ R6. 7. 4	ND	ND	ND	ND	ND	ND	ND	ND	ND	ND	ND	ND	ND
		R6. 8. 5 ～ R6. 8. 6	ND	ND	ND	ND	ND	ND	ND	ND	ND	ND	0. 028	ND	ND
		R6. 9. 4 ～ R6. 9. 5	ND	ND	ND	ND	ND	ND	ND	ND	ND	ND	ND	ND	ND
		R6. 10. 3 ～ R6. 10. 4	ND	ND	ND	ND	ND	ND	ND	ND	ND	ND	ND	ND	ND
		R6. 11. 7 ～ R6. 11. 8	ND	ND	ND	ND	ND	ND	ND	ND	ND	ND	ND	ND	ND
7	南会津町 たじま (簡易型ダスト サンプラー)	R6. 4. 2 ～ R6. 4. 3	ND	ND	ND	ND	ND	ND	ND	ND	ND	ND	ND	ND	ND
		R6. 5. 7 ～ R6. 5. 8	ND	ND	ND	ND	ND	ND	ND	ND	ND	ND	ND	ND	ND
		R6. 6. 3 ～ R6. 6. 4	ND	ND	ND	ND	ND	ND	ND	ND	ND	ND	ND	ND	ND
		R6. 7. 1 ～ R6. 7. 2	ND	ND	ND	ND	ND	ND	ND	ND	ND	ND	ND	ND	ND
		R6. 8. 1 ～ R6. 8. 2	ND	ND	ND	ND	ND	ND	ND	ND	ND	ND	ND	ND	ND
		R6. 9. 2 ～ R6. 9. 3	ND	ND	ND	ND	ND	ND	ND	ND	ND	ND	ND	ND	ND
		R6. 10. 1 ～ R6. 10. 2	ND	ND	ND	ND	ND	ND	ND	ND	ND	ND	ND	ND	ND
		R6. 11. 5 ～ R6. 11. 6	ND	ND	ND	ND	ND	ND	ND	ND	ND	ND	ND	ND	ND
	R6. 12. 2 ～ R6. 12. 3	ND	ND	ND	ND	ND	ND	ND	ND	ND	ND	ND	ND	ND	

(注) 1 「ND」：検出下限値未満 「－」：欠測
2 上記の他、人工放射性核種は検出されなかった。
3 ろ紙の灰化処理はせず、ろ紙を直接U8容器で測定した。

5-2-3(1) 大気中水分のトリチウム濃度

No.	地 点 名	採 取 期 間	トリチウム濃度		備 考
			大気中濃度 (mBq/m ³)	捕集水濃度 (Bq/L)	大気中水分量 (g/m ³)
1	檜 葉 町 しげ つか 岡	R6. 4. 1 ～ R6. 5. 1	ND	ND	9.1
		R6. 5. 1 ～ R6. 6. 3	5.5	0.50	11
		R6. 6. 3 ～ R6. 7. 1	6.8	0.47	14
		R6. 7. 1 ～ R6. 8. 1	ND	ND	18
		R6. 8. 1 ～ R6. 9. 2	ND	ND	20
		R6. 9. 2 ～ R6.10. 1	ND	ND	18
		R6.10. 1 ～ R6.11. 1	ND	ND	13
		R6.11. 1 ～ R6.12. 2	ND	ND	7.5
		R6.12. 2 ～ R7. 1. 6	ND	ND	3.9
2	富 岡 町 とみ 富 岡	R6. 4. 1 ～ R6. 5. 1	ND	ND	9.1
		R6. 5. 1 ～ R6. 6. 3	7.4	0.67	11
		R6. 6. 3 ～ R6. 7. 1	7.2	0.50	15
		R6. 7. 1 ～ R6. 8. 1	ND	ND	18
		R6. 8. 1 ～ R6. 9. 2	ND	ND	21
		R6. 9. 2 ～ R6.10. 1	ND	ND	18
		R6.10. 1 ～ R6.11. 1	ND	ND	13
		R6.11. 1 ～ R6.12. 2	ND	ND	7.2
		R6.12. 2 ～ R7. 1. 6	ND	ND	3.8
3	大 熊 町 おお の 野	R6. 4. 1 ～ R6. 5. 1	ND	ND	9.0
		R6. 5. 1 ～ R6. 6. 3	7.6	0.68	11
		R6. 6. 3 ～ R6. 7. 1	9.1	0.60	15
		R6. 7. 1 ～ R6. 8. 1	14	0.72	19
		R6. 8. 1 ～ R6. 9. 2	ND	ND	21
		R6. 9. 2 ～ R6.10. 1	ND	ND	19
		R6.10. 1 ～ R6.11. 1	6.1	0.46	13
		R6.11. 1 ～ R6.12. 2	ND	ND	7.1
		R6.12. 2 ～ R7. 1. 6	ND	ND	3.8

No.	地 点 名	採 取 期 間	トリチウム濃度		備考
			大気中濃度 (mBq/m ³)	捕集水濃度 (Bq/L)	大気中水分量 (g/m ³)
4	大 熊 町 おつと さわ 夫 沢	R6. 4. 1 ～ R6. 5. 1	15	1.6	9.3
		R6. 5. 1 ～ R6. 6. 3	22	2.0	11
		R6. 6. 3 ～ R6. 7. 1	24	1.7	15
		R6. 7. 1 ～ R6. 8. 1	31	1.7	19
		R6. 8. 1 ～ R6. 9. 2	27	1.3	20
		R6. 9. 2 ～ R6. 10. 1	37	2.1	18
		R6. 10. 1 ～ R6. 11. 1	39	3.1	13
		R6. 11. 1 ～ R6. 12. 2	21	2.7	7.6
		R6. 12. 2 ～ R7. 1. 6	13	3.3	3.9
5	双 葉 町 こおり やま 郡 山	R6. 4. 1 ～ R6. 5. 1	7.3	0.78	9.4
		R6. 5. 1 ～ R6. 6. 3	18	1.5	11
		R6. 6. 3 ～ R6. 7. 1	25	1.6	15
		R6. 7. 1 ～ R6. 8. 1	18	0.91	20
		R6. 8. 1 ～ R6. 9. 2	24	1.1	23
		R6. 9. 2 ～ R6. 10. 1	14	0.71	20
		R6. 10. 1 ～ R6. 11. 1	10	0.71	14
		R6. 11. 1 ～ R6. 12. 2	ND	ND	8.0
		R6. 12. 2 ～ R7. 1. 6	1.9	0.46	4.2

注) 1 No. の網掛け部分は東京電力ホールディングス株式会社福島第一原子力発電所から半径5km未満の地域

2 「ND」：検出下限値未満 「－」：欠測

3 検出限界値はおおむね5mBq/m³以下

5-2-3(2) 大気中水分のトリチウム濃度（比較対照地点）

No.	地 点 名	採 取 期 間	トリチウム濃度		備考
			大気中濃度 (mBq/m ³)	捕集水濃度 (Bq/L)	大気中水分量 (g/m ³)
1	福 島 市 ほうきだ 方 木 田	R6. 4. 1 ～ R6. 5. 1	5.8	0.69	8.4
		R6. 5. 1 ～ R6. 6. 3	9.4	0.91	10
		R6. 6. 3 ～ R6. 7. 1	14	0.92	15
		R6. 7. 1 ～ R6. 8. 1	9.2	0.46	20
		R6. 8. 1 ～ R6. 9. 2	ND	ND	20
		R6. 9. 2 ～ R6.10. 1	14	0.70	20
		R6.10. 1 ～ R6.11. 1	ND	ND	14
		R6.11. 1 ～ R6.12. 2	ND	ND	7.1
		R6.12. 2 ～ R7. 1. 6	1.7	0.41	4.3

(注) 「ND」：検出下限値未満

数値は有効数字 2 桁にて表記

5-2-4(1) 降下物の核種濃度

No.	地 点 名	採 取 期 間	核 種 濃 度 (Bq/m ² (MBq/km ²))												
			⁵¹ Cr	⁵⁴ Mn	⁵⁸ Co	⁵⁹ Fe	⁶⁰ Co	⁹⁵ Zr	⁹⁵ Nb	¹⁰⁶ Ru	¹²⁵ Sb	¹³⁴ Cs	¹³⁷ Cs	¹⁴⁴ Ce	
1	いわき市 <small>ひさのはま 久之浜</small>	R6. 4. 2 ～ R6. 5. 2	ND	ND	ND	ND	ND	ND	ND	ND	ND	ND	ND	0.48	ND
		R6. 5. 2 ～ R6. 6. 4	ND	ND	ND	ND	ND	ND	ND	ND	ND	ND	ND	0.37	ND
		R6. 6. 4 ～ R6. 7. 2	ND	ND	ND	ND	ND	ND	ND	ND	ND	ND	ND	0.13	ND
		R6. 7. 2 ～ R6. 8. 2	ND	ND	ND	ND	ND	ND	ND	ND	ND	ND	ND	0.15	ND
		R6. 8. 2 ～ R6. 9. 3	ND	ND	ND	ND	ND	ND	ND	ND	ND	ND	ND	0.33	ND
		R6. 9. 3 ～ R6.10. 2	ND	ND	ND	ND	ND	ND	ND	ND	ND	ND	ND	0.23	ND
		R6.10. 2 ～ R6.11. 5	ND	ND	ND	ND	ND	ND	ND	ND	ND	ND	ND	0.48	ND
		R6.11. 5 ～ R6.12. 3	ND	ND	ND	ND	ND	ND	ND	ND	ND	ND	ND	0.20	ND
	R6.12. 3 ～ R7. 1. 7	ND	ND	ND	ND	ND	ND	ND	ND	ND	ND	ND	0.63	ND	
2	田村市 <small>みやこじ 都 路</small>	R6. 4. 2 ～ R6. 5. 2	ND	ND	ND	ND	ND	ND	ND	ND	ND	ND	ND	0.96	ND
		R6. 5. 2 ～ R6. 6. 4	ND	ND	ND	ND	ND	ND	ND	ND	ND	ND	ND	1.3	ND
		R6. 6. 4 ～ R6. 7. 2	ND	ND	ND	ND	ND	ND	ND	ND	ND	ND	ND	0.54	ND
		R6. 7. 2 ～ R6. 8. 2	ND	ND	ND	ND	ND	ND	ND	ND	ND	ND	ND	0.52	ND
		R6. 8. 2 ～ R6. 9. 3	ND	ND	ND	ND	ND	ND	ND	ND	ND	ND	ND	1.6	ND
		R6. 9. 3 ～ R6.10. 2	ND	ND	ND	ND	ND	ND	ND	ND	ND	ND	ND	0.87	ND
		R6.10. 2 ～ R6.11. 5	ND	ND	ND	ND	ND	ND	ND	ND	ND	ND	ND	0.75	ND
		R6.11. 5 ～ R6.12. 3	ND	ND	ND	ND	ND	ND	ND	ND	ND	ND	ND	0.19	ND
	R6.12. 3 ～ R7. 1. 7	ND	ND	ND	ND	ND	ND	ND	ND	ND	ND	ND	1.1	ND	
3	富岡町 <small>とみおか 富 岡</small>	R6. 4. 2 ～ R6. 5. 1	ND	ND	ND	ND	ND	ND	ND	ND	ND	ND	ND	4.1	ND
		R6. 5. 1 ～ R6. 6. 3	ND	ND	ND	ND	ND	ND	ND	ND	ND	ND	ND	2.2	ND
		R6. 6. 3 ～ R6. 7. 1	ND	ND	ND	ND	ND	ND	ND	ND	ND	ND	ND	1.1	ND
		R6. 7. 1 ～ R6. 8. 1	ND	ND	ND	ND	ND	ND	ND	ND	ND	ND	ND	2.2	ND
		R6. 8. 1 ～ R6. 9. 2	ND	ND	ND	ND	ND	ND	ND	ND	ND	ND	ND	1.7	ND
		R6. 9. 2 ～ R6.10. 1	ND	ND	ND	ND	ND	ND	ND	ND	ND	ND	ND	1.4	ND
		R6.10. 1 ～ R6.11. 1	ND	ND	ND	ND	ND	ND	ND	ND	ND	ND	ND	1.6	ND
		R6.11. 1 ～ R6.12. 2	ND	ND	ND	ND	ND	ND	ND	ND	ND	ND	ND	1.0	ND
	R6.12. 2 ～ R7. 1. 6	ND	ND	ND	ND	ND	ND	ND	ND	ND	ND	ND	1.8	ND	
4	大熊町 <small>おお 大 の 野</small>	R6. 4. 2 ～ R6. 5. 1	ND	ND	ND	ND	ND	ND	ND	ND	ND	ND	0.30	19	ND
		R6. 5. 1 ～ R6. 6. 3	ND	ND	ND	ND	ND	ND	ND	ND	ND	ND	0.20	11	ND
		R6. 6. 3 ～ R6. 7. 1	ND	ND	ND	ND	ND	ND	ND	ND	ND	ND	0.12	9.0	ND
		R6. 7. 1 ～ R6. 8. 1	ND	ND	ND	ND	ND	ND	ND	ND	ND	ND	0.17	13	ND
		R6. 8. 1 ～ R6. 9. 2	ND	ND	ND	ND	ND	ND	ND	ND	ND	ND	0.17	12	ND
		R6. 9. 2 ～ R6.10. 1	ND	ND	ND	ND	ND	ND	ND	ND	ND	ND	0.12	6.2	ND
		R6.10. 1 ～ R6.11. 1	ND	ND	ND	ND	ND	ND	ND	ND	ND	ND	0.12	9.1	ND
		R6.11. 1 ～ R6.12. 2	ND	ND	ND	ND	ND	ND	ND	ND	ND	ND	ND	7.0	ND
	R6.12. 2 ～ R7. 1. 6	ND	ND	ND	ND	ND	ND	ND	ND	ND	ND	0.19	15	ND	

No.	地 点 名	採 取 期 間	核 種 濃 度 (Bq/m ² (MBq/km ²))											
			⁵¹ Cr	⁵⁴ Mn	⁵⁸ Co	⁵⁹ Fe	⁶⁰ Co	⁹⁵ Zr	⁹⁵ Nb	¹⁰⁶ Ru	¹²⁵ Sb	¹³⁴ Cs	¹³⁷ Cs	¹⁴⁴ Ce
9	葛尾村 かしわばら 柏 原	R6. 4. 2 ～ R6. 5. 2	ND	ND	ND	ND	ND	ND	ND	ND	ND	ND	13	ND
		R6. 5. 2 ～ R6. 6. 4	ND	ND	ND	ND	ND	ND	ND	ND	ND	ND	9. 5	ND
		R6. 6. 4 ～ R6. 7. 2	ND	ND	ND	ND	ND	ND	ND	ND	ND	ND	4. 8	ND
		R6. 7. 2 ～ R6. 8. 2	ND	ND	ND	ND	ND	ND	ND	ND	ND	ND	7. 2	ND
		R6. 8. 2 ～ R6. 9. 3	ND	ND	ND	ND	ND	ND	ND	ND	ND	ND	8. 2	ND
		R6. 9. 3 ～ R6.10. 2	ND	ND	ND	ND	ND	ND	ND	ND	ND	ND	5. 5	ND
		R6.10. 2 ～ R6.11. 5	ND	ND	ND	ND	ND	ND	ND	ND	ND	ND	2. 7	ND
		R6.11. 5 ～ R6.12. 3	ND	ND	ND	ND	ND	ND	ND	ND	ND	ND	2. 0	ND
10	川俣町 やまきや 山木屋	R6. 4. 2 ～ R6. 5. 2	ND	ND	ND	ND	ND	ND	ND	ND	ND	ND	1. 7	ND
		R6. 5. 2 ～ R6. 6. 4	ND	ND	ND	ND	ND	ND	ND	ND	ND	ND	4. 8	ND
		R6. 6. 4 ～ R6. 7. 2	ND	ND	ND	ND	ND	ND	ND	ND	ND	ND	2. 1	ND
		R6. 7. 2 ～ R6. 8. 2	ND	ND	ND	ND	ND	ND	ND	ND	ND	ND	6. 4	ND
		R6. 8. 2 ～ R6. 9. 3	ND	ND	ND	ND	ND	ND	ND	ND	ND	ND	10	ND
		R6. 9. 3 ～ R6.10. 2	ND	ND	ND	ND	ND	ND	ND	ND	ND	ND	7. 5	ND
		R6.10. 2 ～ R6.11. 5	ND	ND	ND	ND	ND	ND	ND	ND	ND	ND	2. 2	ND
		R6.11. 5 ～ R6.12. 3	ND	ND	ND	ND	ND	ND	ND	ND	ND	ND	0. 90	ND
		R6.12. 3 ～ R7. 1. 7	ND	ND	ND	ND	ND	ND	ND	ND	ND	ND	3. 8	ND

注) 1 No. の網掛け部分は東京電力ホールディングス株式会社福島第一原子力発電所から半径5km未満の地域
2 「ND」：検出下限値未満

5-2-4(2) 降下物の核種濃度（比較対照地点）

No.	地 点 名	採 取 期 間	核 種 濃 度 (Bq/m ² (MBq/km ²))											
			⁵¹ Cr	⁵⁴ Mn	⁵⁸ Co	⁵⁹ Fe	⁶⁰ Co	⁹⁵ Zr	⁹⁵ Nb	¹⁰⁶ Ru	¹²⁵ Sb	¹³⁴ Cs	¹³⁷ Cs	¹⁴⁴ Ce
1	福島市 ほうきだ 方木田	R6. 4. 1 ～ R6. 5. 1	ND	ND	ND	ND	ND	ND	ND	ND	ND	0. 11	6. 1	ND
		R6. 5. 1 ～ R6. 6. 3	ND	ND	ND	ND	ND	ND	ND	ND	ND	0. 010	5. 5	ND
		R6. 6. 3 ～ R6. 7. 1	ND	ND	ND	ND	ND	ND	ND	ND	ND	ND	0. 95	ND
		R6. 7. 1 ～ R6. 8. 1	ND	ND	ND	ND	ND	ND	ND	ND	ND	ND	0. 74	ND
		R6. 8. 1 ～ R6. 9. 2	ND	ND	ND	ND	ND	ND	ND	ND	ND	ND	2. 6	ND
		R6. 9. 2 ～ R6. 10. 1	ND	ND	ND	ND	ND	ND	ND	ND	ND	ND	0. 30	ND
		R6. 10. 1 ～ R6. 11. 1	ND	ND	ND	ND	ND	ND	ND	ND	ND	ND	1. 6	ND
		R6. 11. 1 ～ R6. 12. 2	ND	ND	ND	ND	ND	ND	ND	ND	ND	ND	1. 2	ND
2	三春町 みかさく 深 作	R6. 12. 2 ～ R7. 1. 6	ND	ND	ND	ND	ND	ND	ND	ND	ND	ND	2. 3	ND
		R6. 4. 1 ～ R6. 5. 1	ND	ND	ND	ND	ND	ND	ND	ND	ND	ND	0. 24	ND
		R6. 5. 1 ～ R6. 6. 3	ND	ND	ND	ND	ND	ND	ND	ND	ND	ND	0. 41	ND
		R6. 6. 3 ～ R6. 7. 1	ND	ND	ND	ND	ND	ND	ND	ND	ND	ND	ND	ND
		R6. 7. 1 ～ R6. 8. 1	ND	ND	ND	ND	ND	ND	ND	ND	ND	ND	0. 12	ND
		R6. 8. 1 ～ R6. 9. 2	ND	ND	ND	ND	ND	ND	ND	ND	ND	ND	0. 17	ND
		R6. 9. 2 ～ R6. 10. 1	ND	ND	ND	ND	ND	ND	ND	ND	ND	ND	0. 093	ND
		R6. 10. 1 ～ R6. 11. 1	ND	ND	ND	ND	ND	ND	ND	ND	ND	ND	ND	ND
		R6. 11. 1 ～ R6. 12. 2	ND	ND	ND	ND	ND	ND	ND	ND	ND	ND	0. 076	ND
		R6. 12. 2 ～ R7. 1. 6	ND	ND	ND	ND	ND	ND	ND	ND	ND	ND	0. 18	ND

(注) 1 「ND」：検出下限値未満
2 上記の他、人工放射性核種は検出されなかった。

5-2-5(1) 環境試料中の核種濃度

試料名	種類 又は 部位	採取地点番号 及び採取地点名		採取 年月日	単位	全 ^{α+β} 放射能 濃度	核 種 濃 度																				天然 核種		
							⁵¹ Cr	⁵⁴ Mn	⁵⁸ Co	⁵⁹ Fe	⁶⁰ Co	⁹⁵ Zr	⁹⁵ Nb	¹⁰⁶ Ru	¹²⁵ Sb	¹³⁴ Cs	¹³⁷ Cs	¹⁴⁴ Ce	³ H	¹³¹ I	⁹⁰ Sr	²³⁴ U	²³⁵ U	²³⁸ U	²³⁸ Pu	²³⁹⁺²⁴⁰ Pu		²⁴¹ Am	²⁴¹ Cm
土 壌	土 壌	1	いわき市 久之浜 <small>いわきのひま ひさの浜</small>	R6. 5. 27	Bq/kg乾	/	ND	ND	ND	ND	ND	ND	ND	ND	ND	44	ND	/	/	ND	6. 7	0. 32	7. 7	ND	0. 02	0. 02	ND	ND	670
				R6. 11. 7		/	ND	ND	ND	ND	ND	ND	ND	ND	ND	0. 68	46	ND	/	/	ND	/	/	/	/	/	/	/	/
		2	田村市 古道 <small>たむら市 ふるみち</small>	R6. 5. 24		/	ND	ND	ND	ND	ND	ND	ND	ND	21	1300	ND	/	/	0. 30	11	0. 52	11	ND	ND	ND	ND	ND	750
				R6. 11. 12		/	ND	ND	ND	ND	ND	ND	ND	ND	ND	9. 7	690	ND	/	/	/	/	/	/	/	/	/	/	770
		3	広野町 下北迫 <small>ひろの町 しもきたしほ</small>	R6. 5. 27		/	ND	ND	ND	ND	ND	ND	ND	ND	20	1300	ND	/	/	0. 76	15	0. 62	14	ND	0. 03	0. 01	ND	ND	700
				R6. 11. 7		/	ND	ND	ND	ND	ND	ND	ND	ND	ND	11	810	ND	/	/	/	/	/	/	/	/	/	/	720
		4	楢葉町 波倉 <small>のなは町 なみくら</small>	R6. 5. 27		/	ND	ND	ND	ND	ND	ND	ND	ND	ND	9. 7	ND	/	/	ND	4. 1	0. 13	3. 2	ND	ND	ND	ND	ND	520
				R6. 11. 7		/	ND	ND	ND	ND	ND	ND	ND	ND	ND	6. 5	510	ND	/	/	/	/	/	/	/	/	/	/	600
		5	富岡町 小浜 <small>とみおか町 こはま</small>	R6. 5. 1		/	ND	ND	ND	ND	ND	ND	ND	ND	0. 67	44	ND	/	/	ND	3. 5	0. 19	3. 5	ND	ND	ND	ND	ND	280
				R6. 11. 1		/	ND	ND	ND	ND	ND	ND	ND	ND	ND	3. 6	260	ND	/	/	/	/	/	/	/	/	/	/	590
		6	川内村 上川内 <small>かくな村 かみかわうち</small>	R6. 5. 24		/	ND	ND	ND	ND	ND	ND	ND	ND	8. 1	510	ND	/	/	0. 55	24	1. 6	36	ND	0. 02	0. 01	ND	ND	860
				R6. 11. 12		/	ND	ND	ND	ND	ND	ND	ND	ND	ND	8. 1	600	ND	/	/	/	/	/	/	/	/	/	/	960
		7	大熊町 小入野 <small>おおくま町 こいりの</small>	R6. 5. 30		/	ND	ND	ND	ND	ND	ND	ND	ND	3900	250000	ND	/	/	14	11	0. 46	11	0. 02	0. 04	0. 02	ND	ND	460
				R6. 11. 26		/	ND	ND	ND	ND	ND	ND	ND	ND	ND	4200	310000	ND	/	/	/	/	/	/	/	/	/	/	420
		8	双葉町 郡山 *1 <small>ふたば町 ぐんやま</small>	R6. 5. 30		/	ND	ND	ND	ND	ND	ND	ND	ND	160	10000	ND	/	/	17	16	0. 69	16	0. 02	0. 49	0. 22	ND	ND	380
				R6. 11. 26		/	ND	ND	ND	ND	ND	ND	ND	ND	ND	400	30000	ND	/	/	/	/	/	/	/	/	/	/	360
		9	浪江町 北幾世橋 <small>なみえ町 きたよせはし</small>	R6. 5. 2		/	ND	ND	ND	ND	ND	ND	ND	ND	4. 2	280	ND	/	/	1. 3	20	0. 78	20	ND	0. 08	0. 04	ND	ND	700
				R6. 11. 13		/	ND	ND	ND	ND	ND	ND	ND	ND	ND	1. 3	100	ND	/	/	/	/	/	/	/	/	/	/	740
		10	葛尾村 柏原 <small>かつしろ村 かしはら</small>	R6. 5. 24		/	ND	ND	ND	ND	ND	ND	ND	ND	3. 3	230	ND	/	/	0. 43	15	0. 85	19	ND	ND	ND	ND	ND	630
				R6. 11. 12		/	ND	ND	ND	ND	ND	ND	ND	ND	ND	2. 1	130	ND	/	/	/	/	/	/	/	/	/	/	630
		11	南相馬市 浦尻 <small>みなとま市 うらじり</small>	R6. 5. 2		/	ND	ND	ND	ND	ND	ND	ND	ND	2. 1	150	ND	/	/	0. 37	10	0. 50	11	0. 01	0. 10	0. 04	ND	ND	380
				R6. 11. 13		/	ND	ND	ND	ND	ND	ND	ND	ND	ND	3. 3	250	ND	/	/	/	/	/	/	/	/	/	/	360
		12	南相馬市 馬場 *2 <small>みなとま市 ばば</small>	R6. 5. 2		/	ND	ND	ND	ND	ND	ND	ND	ND	130	8200	ND	/	/	6. 8	19	0. 83	21	ND	0. 11	0. 05	ND	ND	860
				R6. 11. 13		/	ND	ND	ND	ND	ND	ND	ND	ND	ND	66	4900	ND	/	/	/	/	/	/	/	/	/	/	970
		13	飯館村 蔵平 <small>いひだん村 くらひら</small>	R6. 5. 15		/	ND	ND	ND	ND	ND	ND	ND	ND	15	960	ND	/	/	0. 48	9. 0	0. 33	9. 9	ND	ND	ND	ND	ND	820
				R6. 11. 5		/	ND	ND	ND	ND	ND	ND	ND	ND	ND	8. 1	600	ND	/	/	/	/	/	/	/	/	/	/	830
		14	飯館村 長泥 <small>いひだん村 ながどろ</small>	R6. 5. 15		/	ND	ND	ND	ND	ND	ND	ND	ND	18	1100	ND	/	/	0. 83	9. 4	0. 43	9. 5	ND	0. 03	0. 02	ND	ND	680
				R6. 11. 5		/	ND	ND	ND	ND	ND	ND	ND	ND	ND	2. 7	210	ND	/	/	/	/	/	/	/	/	/	/	750
		15	川俣町 山木屋 <small>かわまた町 やまもとや</small>	R6. 5. 15		/	ND	ND	ND	ND	ND	ND	ND	ND	95	6000	ND	/	/	1. 7	14	0. 50	14	ND	0. 30	0. 12	ND	ND	560
				R6. 11. 5		/	ND	ND	ND	ND	ND	ND	ND	ND	ND	86	6200	ND	/	/	/	/	/	/	/	/	/	/	560

注) 1 No. の網掛け部分は東京電力ホールディングス株式会社福島第一原子力発電所から半径5km未満の地域

* 1 令和6年5月30日 採取地点周辺の除染に伴い、除染作業後の土壌を採取した。

* 2 令和6年5月2日 従来の採取地が芝生の植栽等の環境整備により採取不可能になったため、採取地点を変更した。

試料名	種類 又は 部位	採取地点番号 及び採取地点名		採取 年月日	単位	全ベータ 放射能 濃度	核 種 濃 度																	天然 核種		
							⁵¹ Cr	⁵⁴ Mn	⁵⁸ Co	⁵⁹ Fe	⁶⁰ Co	⁹⁵ Zr	⁹⁵ Nb	¹⁰⁶ Ru	¹²⁵ Sb	¹³⁴ Cs	¹³⁷ Cs	¹⁴⁴ Ce	³ H	¹³¹ I	⁹⁰ Sr	²³⁸ Pu	²³⁹⁺²⁴⁰ Pu		²⁴¹ Am	²⁴⁴ Cm
上 水	蛇口水	1	いわき市	R6. 4. 2	Bq/L Puは mBq/L	/	ND	ND	ND	ND	ND	ND	ND	ND	ND	0.001	ND	ND	/	/	/	/	/	/	0.048	
				R6. 7. 2		/	ND	ND	ND	ND	ND	ND	ND	ND	ND	ND	ND	ND	ND	/	0.0006	ND	ND	/	/	0.046
				R6.10. 2		/	ND	ND	ND	ND	ND	ND	ND	ND	ND	ND	ND	ND	0.40	/	/	/	/	/	/	0.067
		2	田村市	R6. 4. 2		/	ND	ND	ND	ND	ND	ND	ND	ND	ND	ND	ND	ND	ND	/	/	/	/	/	/	0.066
				R6. 7. 2		/	ND	ND	ND	ND	ND	ND	ND	ND	ND	ND	ND	ND	ND	/	ND	ND	ND	/	/	0.047
				R6.10. 2		/	ND	ND	ND	ND	ND	ND	ND	ND	ND	ND	ND	ND	0.39	/	/	/	/	/	/	0.054
		3	広野町	R6. 4. 3		/	ND	ND	ND	ND	ND	ND	ND	ND	ND	ND	ND	ND	ND	/	/	/	/	/	/	ND
				R6. 7. 1		/	ND	ND	ND	ND	ND	ND	ND	ND	ND	ND	ND	ND	ND	/	0.0006	ND	ND	/	/	ND
				R6.10. 7		/	ND	ND	ND	ND	ND	ND	ND	ND	ND	ND	ND	ND	0.48	/	/	/	/	/	/	ND
		4	檜葉町	R6. 4. 3		/	ND	ND	ND	ND	ND	ND	ND	ND	ND	ND	ND	ND	ND	/	/	/	/	/	/	ND
				R6. 7. 4		/	ND	ND	ND	ND	ND	ND	ND	ND	ND	ND	ND	ND	0.36	/	0.0008	ND	ND	/	/	ND
				R6.10. 7		/	ND	ND	ND	ND	ND	ND	ND	ND	ND	ND	ND	ND	ND	/	/	/	/	/	/	0.030
		5	富岡町	R6. 4. 3		/	ND	ND	ND	ND	ND	ND	ND	ND	ND	ND	ND	ND	ND	/	/	/	/	/	/	ND
				R6. 7. 1		/	ND	ND	ND	ND	ND	ND	ND	ND	ND	ND	ND	ND	ND	/	0.0009	ND	ND	/	/	ND
				R6.10. 7		/	ND	ND	ND	ND	ND	ND	ND	ND	ND	ND	ND	ND	0.62	/	/	/	/	/	/	ND
		6	川内村	R6. 4. 1		/	ND	ND	ND	ND	ND	ND	ND	ND	ND	ND	ND	ND	ND	/	/	/	/	/	/	ND
				R6. 7. 1		/	ND	ND	ND	ND	ND	ND	ND	ND	ND	ND	ND	ND	ND	/	ND	ND	ND	/	/	ND
				R6.10. 1		/	ND	ND	ND	ND	ND	ND	ND	ND	ND	ND	ND	ND	0.45	/	/	/	/	/	/	ND
		7	大熊町	R6. 4. 4		/	ND	ND	ND	ND	ND	ND	ND	ND	ND	ND	ND	ND	ND	/	/	/	/	/	/	ND
				R6. 7. 4		/	ND	ND	ND	ND	ND	ND	ND	ND	ND	ND	ND	ND	0.45	/	0.0010	ND	ND	/	/	ND
				R6.10. 7		/	ND	ND	ND	ND	ND	ND	ND	ND	ND	ND	0.002	ND	0.48	/	/	/	/	/	/	ND
		8	双葉町	R6. 4. 4		/	ND	ND	ND	ND	ND	ND	ND	ND	ND	ND	ND	ND	ND	/	/	/	/	/	/	ND
				R6. 7. 4		/	ND	ND	ND	ND	ND	ND	ND	ND	ND	ND	0.001	ND	ND	/	0.0009	ND	ND	/	/	0.031
				R6.10. 8		/	ND	ND	ND	ND	ND	ND	ND	ND	ND	ND	ND	ND	ND	/	/	/	/	/	/	ND
		9	浪江町	R6. 4. 4		/	ND	ND	ND	ND	ND	ND	ND	ND	ND	ND	ND	ND	ND	/	/	/	/	/	/	0.061
				R6. 7. 5		/	ND	ND	ND	ND	ND	ND	ND	ND	ND	ND	ND	ND	ND	/	0.0007	ND	ND	/	/	0.11
				R6.10. 8		/	ND	ND	ND	ND	ND	ND	ND	ND	ND	ND	ND	ND	ND	/	/	/	/	/	/	0.072
		10	葛尾村	R6. 4. 4		/	ND	ND	ND	ND	ND	ND	ND	ND	ND	ND	ND	ND	0.46	/	/	/	/	/	/	0.020
				R6. 7. 2		/	ND	ND	ND	ND	ND	ND	ND	ND	ND	ND	ND	ND	ND	/	ND	ND	ND	/	/	ND
				R6.10. 3		/	ND	ND	ND	ND	ND	ND	ND	ND	ND	ND	ND	ND	ND	/	/	/	/	/	/	0.032
		11	南相馬市	R6. 4. 4		/	ND	ND	ND	ND	ND	ND	ND	ND	ND	ND	ND	ND	ND	/	/	/	/	/	/	0.070
				R6. 7. 3		/	ND	ND	ND	ND	ND	ND	ND	ND	ND	ND	ND	ND	ND	/	ND	ND	ND	/	/	0.093
				R6.10. 8		/	ND	ND	ND	ND	ND	ND	ND	ND	ND	ND	ND	ND	ND	/	/	/	/	/	/	0.074
		12	飯館村	R6. 4. 4		/	ND	ND	ND	ND	ND	ND	ND	ND	ND	ND	0.017	ND	0.52	/	/	/	/	/	/	0.025
				R6. 7. 2		/	ND	ND	ND	ND	ND	ND	ND	ND	ND	ND	0.029	ND	0.44	/	0.0013	ND	ND	/	/	ND
				R6.10. 3		/	ND	ND	ND	ND	ND	ND	ND	ND	ND	ND	0.026	ND	ND	/	/	/	/	/	/	0.027

試料名	種類 又は 部位	採取地点番号 及び採取地点名		採取 年月日	単位	全ベータ 放射能 濃度	核 種 濃 度																	天然 核種		
							⁵¹ Cr	⁵⁴ Mn	⁵⁸ Co	⁵⁹ Fe	⁶⁰ Co	⁹⁰ Zr	⁹⁵ Nb	¹⁰⁶ Ru	¹²⁵ Sb	¹³⁴ Cs	¹³⁷ Cs	¹⁴⁴ Ce	³ H	¹³¹ I	⁹⁰ Sr	²³⁸ Pu	²³⁹⁺²⁴⁰ Pu		²⁴¹ Am	²⁴⁴ Cm
上 水	蛇口水	13	川俣町	R6. 4. 4	Bq/L	/	ND	ND	ND	ND	ND	ND	ND	ND	ND	ND	ND	/	/	/	/	/	/	ND		
				R6. 7. 2	Puは	/	ND	ND	ND	ND	ND	ND	ND	ND	ND	ND	ND	ND	ND	/	ND	ND	ND	/	/	0.034
				R6.10. 3	mBq/L	/	ND	ND	ND	ND	ND	ND	ND	ND	ND	ND	ND	ND	ND	/	/	/	/	/	/	0.034
海 水	表面水	1	第一(発)南放水口付近	R6. 4.12	Bq/L Puは mBq/L	0.02	/	ND	ND	ND	ND	ND	ND	/	ND	0.032	ND	0.06	/	0.0003	ND	ND	/	/	/	
				R6. 5.10		0.02	/	ND	ND	ND	ND	ND	ND	ND	/	ND	0.010	ND	0.09	/	0.0008	ND	ND	/	/	/
				R6. 6. 6		0.01	/	ND	ND	ND	ND	ND	ND	ND	/	ND	0.012	ND	0.08	/	0.0010	ND	ND	/	/	/
				R6. 7. 8		0.02	/	ND	ND	ND	ND	ND	ND	ND	/	ND	0.010	ND	0.62	/	0.0007	ND	ND	/	/	/
				R6. 8.21		0.02	/	ND	ND	ND	ND	ND	ND	ND	/	ND	0.093	ND	0.83	/	0.0020	ND	ND	/	/	/
				R6. 9. 6		0.02	/	ND	ND	ND	ND	ND	ND	ND	/	ND	0.016	ND	0.07	/	ND	ND	ND	/	/	/
				R6.10.16		0.02	/	ND	ND	ND	ND	ND	ND	ND	/	ND	0.11	ND	0.11	/	0.0009	ND	0.011	/	/	/
				R6.11.14		0.02	/	ND	ND	ND	ND	ND	ND	ND	/	ND	0.012	ND	0.08	/	0.0010	ND	ND	/	/	/
				R6.12. 6		0.02	/	ND	ND	ND	ND	ND	ND	ND	/	ND	0.009	ND	0.05	/	0.0008	ND	ND	/	/	/
		2	第一(発)北放水口付近	R6. 4.12		0.02	/	ND	ND	ND	ND	ND	ND	ND	/	ND	0.023	ND	0.07	/	0.0031	ND	ND	/	/	/
				R6. 5.10		0.02	/	ND	ND	ND	ND	ND	ND	ND	/	ND	0.020	ND	0.10	/	0.0010	ND	ND	/	/	/
				R6. 6. 6		0.01	/	ND	ND	ND	ND	ND	ND	ND	/	ND	0.021	ND	0.06	/	0.0009	ND	0.012	/	/	/
				R6. 7. 8		0.02	/	ND	ND	ND	ND	ND	ND	ND	/	ND	0.007	ND	0.37	/	0.0007	ND	ND	/	/	/
				R6. 8.21		0.01	/	ND	ND	ND	ND	ND	ND	ND	/	ND	0.016	ND	0.11	/	0.0008	ND	ND	/	/	/
				R6. 9. 6		0.02	/	ND	ND	ND	ND	ND	ND	ND	/	ND	0.008	ND	0.08	/	0.0008	ND	ND	/	/	/
				R6.10.16		0.02	/	ND	ND	ND	ND	ND	ND	ND	/	ND	0.015	ND	0.13	/	0.0011	ND	0.009	/	/	/
				R6.11.14		0.02	/	ND	ND	ND	ND	ND	ND	ND	/	ND	0.016	ND	0.11	/	0.0011	ND	ND	/	/	/
				R6.12. 6		0.02	/	ND	ND	ND	ND	ND	ND	ND	/	ND	0.015	ND	0.06	/	0.0011	ND	ND	/	/	/
		3	第一(発)取水口付近 (港湾出入口の外側)	R6. 4.12		0.02	/	ND	ND	ND	ND	ND	ND	ND	/	ND	0.093	ND	0.14	/	0.0066	ND	ND	/	/	/
				R6. 5.10		0.02	/	ND	ND	ND	ND	ND	ND	ND	/	ND	0.11	ND	0.68	/	0.0060	ND	ND	/	/	/
				R6. 6. 6		0.01	/	ND	ND	ND	ND	ND	ND	ND	/	ND	0.010	ND	0.06	/	0.0004	ND	ND	/	/	/
				R6. 7. 8		0.02	/	ND	ND	ND	ND	ND	ND	ND	/	ND	0.008	ND	0.39	/	0.0006	ND	ND	/	/	/
				R6. 8.21		0.01	/	ND	ND	ND	ND	ND	ND	ND	/	ND	0.020	ND	0.19	/	0.0006	ND	ND	/	/	/
				R6. 9. 6		0.02	/	ND	ND	ND	ND	ND	ND	ND	/	ND	0.075	ND	0.26	/	0.0039	ND	ND	/	/	/
				R6.10.16		0.02	/	ND	ND	ND	ND	ND	ND	ND	/	ND	0.12	ND	0.35	/	0.0056	ND	0.009	/	/	/
				R6.11.14		0.02	/	ND	ND	ND	ND	ND	ND	ND	/	ND	0.070	ND	0.27	/	0.0043	ND	ND	/	/	/
				R6.12. 6		0.02	/	ND	ND	ND	ND	ND	ND	ND	/	ND	0.016	ND	0.10	/	0.0011	ND	0.008	/	/	/
		4	第一(発)沖合2km	R6. 4.12		0.02	/	ND	ND	ND	ND	ND	ND	ND	/	ND	0.006	ND	0.07	/	0.0005	ND	ND	/	/	/
				R6. 5.10		0.02	/	ND	ND	ND	ND	ND	ND	ND	/	ND	0.003	ND	0.06	/	ND	ND	ND	/	/	/
				R6. 6. 6		0.01	/	ND	ND	ND	ND	ND	ND	ND	/	ND	0.005	ND	0.07	/	ND	ND	ND	/	/	/
				R6. 7. 8		0.02	/	ND	ND	ND	ND	ND	ND	ND	/	ND	0.005	ND	0.51	/	0.0012	ND	ND	/	/	/
				R6. 8.21		0.01	/	ND	ND	ND	ND	ND	ND	ND	/	ND	0.009	ND	0.10	/	0.0005	ND	ND	/	/	/
				R6. 9. 6		0.02	/	ND	ND	ND	ND	ND	ND	ND	/	ND	ND	ND	ND	/	0.0006	ND	ND	/	/	/
				R6.10.16		0.02	/	ND	ND	ND	ND	ND	ND	ND	/	ND	0.006	ND	0.10	/	0.0006	ND	ND	/	/	/
				R6.11.14		0.03	/	ND	ND	ND	ND	ND	ND	ND	/	ND	0.002	ND	ND	/	0.0009	ND	ND	/	/	/
				R6.12. 6		0.02	/	ND	ND	ND	ND	ND	ND	ND	/	ND	0.006	ND	ND	/	0.0009	ND	ND	/	/	/

試料名	種類 又は 部位	採取地点番号 及び採取地点名		採取 年月日	単位	全 ^β - ^γ 放射能 濃度	核 種 濃 度																			天然 核種	
							⁵¹ Cr	⁵⁴ Mn	⁵⁸ Co	⁵⁹ Fe	⁶⁰ Co	⁹⁵ Zr	⁹⁵ Nb	¹⁰⁶ Ru	¹²⁵ Sb	¹³⁴ Cs	¹³⁷ Cs	¹⁴⁴ Ce	³ H	¹³¹ I	⁹⁰ Sr	²³⁸ Pu	²³⁹⁺²⁴⁰ Pu	²⁴¹ Am	²⁴⁴ Cm		⁴⁰ K
海 水	表面水	5	夫沢・熊川沖2km (大熊町)	R6. 4. 12	Bq/L Puは mBq/L	0.02	/	ND	ND	ND	ND	ND	ND	ND	/	ND	0.008	ND	0.05	/	0.0008	ND	ND	/	/	/	
				R6. 5. 10		0.02	/	ND	ND	ND	ND	ND	ND	ND	ND	/	ND	0.005	ND	0.07	/	ND	ND	ND	/	/	/
				R6. 6. 6		0.01	/	ND	ND	ND	ND	ND	ND	ND	ND	/	ND	0.011	ND	0.06	/	0.0007	ND	ND	/	/	/
				R6. 7. 8		0.02	/	ND	ND	ND	ND	ND	ND	ND	ND	/	ND	0.005	ND	0.46	/	0.0007	ND	ND	/	/	/
				R6. 8. 21		0.02	/	ND	ND	ND	ND	ND	ND	ND	ND	/	ND	0.009	ND	0.38	/	ND	ND	ND	/	/	/
				R6. 9. 6		0.03	/	ND	ND	ND	ND	ND	ND	ND	ND	/	ND	0.004	ND	ND	/	0.0007	ND	ND	/	/	/
				R6. 10. 16		0.02	/	ND	ND	ND	ND	ND	ND	ND	ND	/	ND	0.012	ND	0.24	/	0.0006	ND	ND	/	/	/
				R6. 11. 14		0.03	/	ND	ND	ND	ND	ND	ND	ND	ND	/	ND	0.002	ND	ND	/	0.0008	ND	ND	/	/	/
				R6. 12. 6		0.02	/	ND	ND	ND	ND	ND	ND	ND	ND	/	ND	0.006	ND	ND	/	0.0007	ND	ND	/	/	/
		6	双葉・前田川沖2km (双葉町)	R6. 4. 12		0.02	/	ND	ND	ND	ND	ND	ND	ND	ND	/	ND	0.017	ND	0.05	/	0.0012	ND	ND	/	/	/
				R6. 5. 10		0.01	/	ND	ND	ND	ND	ND	ND	ND	ND	/	ND	0.004	ND	0.06	/	ND	ND	ND	/	/	/
				R6. 6. 6		0.01	/	ND	ND	ND	ND	ND	ND	ND	ND	/	ND	0.005	ND	0.07	/	ND	ND	ND	/	/	/
				R6. 7. 8		0.02	/	ND	ND	ND	ND	ND	ND	ND	ND	/	ND	0.005	ND	0.39	/	0.0007	ND	ND	/	/	/
				R6. 8. 21		0.02	/	ND	ND	ND	ND	ND	ND	ND	ND	/	ND	0.003	ND	0.09	/	ND	ND	ND	/	/	/
				R6. 9. 6		0.02	/	ND	ND	ND	ND	ND	ND	ND	ND	/	ND	0.003	ND	0.07	/	ND	ND	ND	/	/	/
				R6. 10. 16		0.02	/	ND	ND	ND	ND	ND	ND	ND	ND	/	ND	0.019	ND	0.11	/	0.0011	ND	ND	/	/	/
				R6. 11. 14		0.03	/	ND	ND	ND	ND	ND	ND	ND	ND	/	ND	ND	ND	ND	/	0.0009	ND	ND	/	/	/
				R6. 12. 6		0.02	/	ND	ND	ND	ND	ND	ND	ND	ND	/	ND	0.003	ND	ND	/	0.0008	ND	ND	/	/	/
		7	A L P S 処理水放水口北 2 km西 0.5km	R6. 4. 12		0.02	/	ND	ND	ND	ND	ND	ND	ND	ND	/	ND	0.032	ND	0.06	/	0.0007	ND	ND	/	/	/
				R6. 5. 10		0.02	/	ND	ND	ND	ND	ND	ND	ND	ND	/	ND	0.004	ND	0.07	/	ND	ND	ND	/	/	/
				R6. 6. 6		0.02	/	ND	ND	ND	ND	ND	ND	ND	ND	/	ND	0.008	ND	0.07	/	0.0005	ND	ND	/	/	/
				R6. 7. 8		0.02	/	ND	ND	ND	ND	ND	ND	ND	ND	/	ND	0.005	ND	0.47	/	0.0007	ND	0.007	/	/	/
				R6. 8. 21		0.02	/	ND	ND	ND	ND	ND	ND	ND	ND	/	ND	0.010	ND	0.10	/	0.0010	ND	ND	/	/	/
				R6. 9. 6		0.02	/	ND	ND	ND	ND	ND	ND	ND	ND	/	ND	0.005	ND	0.05	/	ND	ND	ND	/	/	/
				R6. 10. 16		0.02	/	ND	ND	ND	ND	ND	ND	ND	ND	/	ND	0.011	ND	0.07	/	0.0007	ND	ND	/	/	/
				R6. 11. 14		0.02	/	ND	ND	ND	ND	ND	ND	ND	ND	/	ND	0.013	ND	0.08	/	0.0009	ND	0.007	/	/	/
				R6. 12. 6		0.02	/	ND	ND	ND	ND	ND	ND	ND	ND	/	ND	0.008	ND	0.05	/	0.0007	ND	ND	/	/	/
		8	A L P S 処理水放水口北 1 km	R6. 4. 12		0.02	/	ND	ND	ND	ND	ND	ND	ND	ND	/	ND	0.017	ND	0.06	/	0.0015	ND	ND	/	/	/
				R6. 5. 10		0.02	/	ND	ND	ND	ND	ND	ND	ND	ND	/	ND	0.004	ND	ND	/	ND	ND	ND	/	/	/
				R6. 6. 6		0.01	/	ND	ND	ND	ND	ND	ND	ND	ND	/	ND	0.005	ND	0.07	/	0.0009	ND	ND	/	/	/
				R6. 7. 8		0.02	/	ND	ND	ND	ND	ND	ND	ND	ND	/	ND	0.007	ND	0.33	/	0.0006	ND	ND	/	/	/
				R6. 8. 21		0.02	/	ND	ND	ND	ND	ND	ND	ND	ND	/	ND	0.009	ND	0.13	/	0.0006	ND	ND	/	/	/
				R6. 9. 6		0.02	/	ND	ND	ND	ND	ND	ND	ND	ND	/	ND	0.003	ND	0.06	/	ND	ND	ND	/	/	/
				R6. 10. 16		0.02	/	ND	ND	ND	ND	ND	ND	ND	ND	/	ND	0.027	ND	0.13	/	0.0017	ND	0.006	/	/	/
				R6. 11. 14		0.02	/	ND	ND	ND	ND	ND	ND	ND	ND	/	ND	0.003	ND	ND	/	0.0009	ND	ND	/	/	/
				R6. 12. 6		0.02	/	ND	ND	ND	ND	ND	ND	ND	ND	/	ND	0.011	ND	ND	/	0.0012	ND	ND	/	/	/
		9	A L P S 処理水放水口南 1 km	R6. 4. 12		0.02	/	ND	ND	ND	ND	ND	ND	ND	ND	/	ND	0.030	ND	0.09	/	0.0027	ND	ND	/	/	/
				R6. 5. 10		0.02	/	ND	ND	ND	ND	ND	ND	ND	ND	/	ND	0.004	ND	0.05	/	0.0006	ND	ND	/	/	/
				R6. 6. 6		0.01	/	ND	ND	ND	ND	ND	ND	ND	ND	/	ND	0.006	ND	0.07	/	0.0005	ND	ND	/	/	/
				R6. 7. 8		0.02	/	ND	ND	ND	ND	ND	ND	ND	ND	/	ND	0.012	ND	0.91	/	0.0006	ND	ND	/	/	/
				R6. 8. 21		0.01	/	ND	ND	ND	ND	ND	ND	ND	ND	/	ND	0.037	ND	1.5	/	0.0009	ND	ND	/	/	/
				R6. 9. 6		0.02	/	ND	ND	ND	ND	ND	ND	ND	ND	/	ND	0.007	ND	0.06	/	ND	ND	ND	/	/	/
				R6. 10. 16		0.02	/	ND	ND	ND	ND	ND	ND	ND	ND	/	ND	0.010	ND	0.09	/	0.0009	ND	ND	/	/	/
				R6. 11. 14		0.03	/	ND	ND	ND	ND	ND	ND	ND	ND	/	ND	0.002	ND	ND	/	0.0007	ND	ND	/	/	/
				R6. 12. 6		0.02	/	ND	ND	ND	ND	ND	ND	ND	ND	/	ND	0.008	ND	ND	/	0.0007	ND	ND	/	/	/

試料名	種類 又は 部位	採取地点番号 及び採取地点名		採取 年月日	単位	全 ^β - ^γ 放射能 濃度	核 種 濃 度																				天然 核種
							⁵¹ Cr	⁵⁴ Mn	⁵⁸ Co	⁵⁹ Fe	⁶⁰ Co	⁹⁵ Zr	⁹⁵ Nb	¹⁰⁶ Ru	¹²⁵ Sb	¹³⁴ Cs	¹³⁷ Cs	¹⁴⁴ Ce	³ H	¹³¹ I	⁹⁰ Sr	²³⁸ Pu	²³⁹⁺²⁴⁰ Pu	²⁴¹ Am	²⁴⁴ Cm	⁴⁰ K	
海 水	表面水	10	第二(発)南放水口	R6. 5. 17	Bq/L	0. 01	/	ND	ND	ND	ND	ND	ND	ND	/	ND	0. 013	ND	ND	/	ND	ND	0. 010	/	/	/	
				R6. 8. 9		0. 02	/	ND	ND	ND	ND	ND	ND	ND	/	ND	0. 010	ND	ND	/	/	/	/	/	/	/	
				R6. 11. 21		0. 02	/	ND	ND	ND	ND	ND	ND	ND	/	ND	0. 003	ND	3. 4	/	/	/	/	/	/	/	
		11	第二(発)北放水口	R6. 5. 17	Puは mBq/L	0. 01	/	ND	ND	ND	ND	ND	ND	ND	/	ND	0. 011	ND	ND	/	ND	ND	0. 011	/	/	/	
				R6. 8. 9		0. 02	/	ND	ND	ND	ND	ND	ND	ND	/	ND	0. 011	ND	ND	/	/	/	/	/	/	/	
				R6. 11. 21		0. 01	/	ND	ND	ND	ND	ND	ND	ND	/	ND	0. 006	ND	ND	/	/	/	/	/	/	/	
海底土	海底土	1	第一(発)南放水口付近	R6. 5. 10	Bq/kg乾	/	ND	ND	ND	ND	ND	ND	ND	ND	ND	3. 7	200	ND	/	/	ND	ND	0. 17	/	/	500	
				R6. 8. 21		/	ND	ND	ND	ND	ND	ND	ND	ND	ND	4. 5	300	ND	/	/	ND	ND	0. 18	/	/	510	
				R6. 11. 14		/	ND	ND	ND	ND	ND	ND	ND	ND	ND	2. 1	160	ND	/	/	ND	ND	0. 17	/	/	490	
		2	第一(発)北放水口付近	R6. 5. 10		/	ND	ND	ND	ND	ND	ND	ND	ND	ND	2. 3	150	ND	/	/	ND	ND	0. 15	/	/	450	
				R6. 8. 21		/	ND	ND	ND	ND	ND	ND	ND	ND	ND	2. 4	160	ND	/	/	ND	ND	0. 10	/	/	420	
				R6. 11. 14		/	ND	ND	ND	ND	ND	ND	ND	ND	ND	1. 2	95	ND	/	/	ND	ND	0. 17	/	/	420	
		3	第一(発)取水口付近 (港湾出入口の外側)	R6. 5. 10		/	ND	ND	ND	ND	ND	ND	ND	ND	ND	4. 9	310	ND	/	/	0. 75	ND	0. 26	/	/	490	
				R6. 8. 21		/	ND	ND	ND	ND	ND	ND	ND	ND	ND	3. 0	180	ND	/	/	ND	ND	0. 26	/	/	500	
				R6. 11. 14		/	ND	ND	ND	ND	ND	ND	ND	ND	ND	2. 1	180	ND	/	/	0. 51	ND	0. 30	/	/	500	
		4	第一(発)沖合2km	R6. 5. 10		/	ND	ND	ND	ND	ND	ND	ND	ND	ND	ND	40	ND	/	/	ND	ND	0. 35	/	/	430	
				R6. 8. 21		/	ND	ND	ND	ND	ND	ND	ND	ND	ND	1. 0	56	ND	/	/	ND	ND	0. 34	/	/	430	
				R6. 11. 14		/	ND	ND	ND	ND	ND	ND	ND	ND	ND	ND	42	ND	/	/	ND	ND	0. 38	/	/	460	
		5	夫沢・熊川沖2km (大熊町)	R6. 5. 10		/	ND	ND	ND	ND	ND	ND	ND	ND	ND	ND	23	ND	/	/	ND	ND	0. 39	/	/	470	
				R6. 8. 21		/	ND	ND	ND	ND	ND	ND	ND	ND	ND	ND	19	ND	/	/	ND	0. 01	0. 34	/	/	440	
				R6. 11. 14		/	ND	ND	ND	ND	ND	ND	ND	ND	ND	ND	30	ND	/	/	ND	ND	0. 39	/	/	460	
		6	双葉・前田川沖2km (双葉町)	R6. 5. 10		/	ND	ND	ND	ND	ND	ND	ND	ND	ND	1. 3	92	ND	/	/	ND	ND	0. 51	/	/	500	
				R6. 8. 21		/	ND	ND	ND	ND	ND	ND	ND	ND	ND	1. 0	53	ND	/	/	ND	ND	0. 37	/	/	440	
				R6. 11. 14		/	ND	ND	ND	ND	ND	ND	ND	ND	ND	ND	89	ND	/	/	ND	ND	0. 48	/	/	490	
		7	第二(発)南放水口	R6. 5. 17		/	ND	ND	ND	ND	ND	ND	ND	ND	ND	ND	31	ND	/	/	ND	ND	0. 19	/	/	250	
				R6. 8. 9		/	ND	ND	ND	ND	ND	ND	ND	ND	ND	ND	26	ND	/	/	/	/	/	/	/	270	
				R6. 11. 21		/	ND	ND	ND	ND	ND	ND	ND	ND	ND	ND	30	ND	/	/	/	/	/	/	/	310	
		8	第二(発)北放水口	R6. 5. 17		/	ND	ND	ND	ND	ND	ND	ND	ND	ND	0. 82	50	ND	/	/	ND	ND	0. 20	/	/	420	
				R6. 8. 9		/	ND	ND	ND	ND	ND	ND	ND	ND	ND	ND	45	ND	/	/	/	/	/	/	/	430	
				R6. 11. 21		/	ND	ND	ND	ND	ND	ND	ND	ND	ND	ND	38	ND	/	/	/	/	/	/	/	340	
松 葉	二年葉	1	いわき市 久之浜	R6. 10. 16	Bq/kg生	/	ND	ND	ND	ND	ND	ND	ND	ND	ND	ND	3. 8	ND	/	ND	/	/	/	/	/	80	
		2	田村市 古道	R6. 10. 24		/	ND	ND	ND	ND	ND	ND	ND	ND	ND	ND	3. 5	ND	/	ND	/	/	/	/	/	80	
		3	広野町 上北迫	R6. 10. 16		/	ND	ND	ND	ND	ND	ND	ND	ND	ND	ND	1. 3	ND	/	ND	/	/	/	/	/	68	
		4	楢葉町 波倉	R6. 10. 16		/	ND	ND	ND	ND	ND	ND	ND	ND	ND	ND	6. 8	ND	/	ND	/	/	/	/	/	62	
		5	富岡町 小浜	R6. 10. 21		/	ND	ND	ND	ND	ND	ND	ND	ND	ND	ND	10	ND	/	ND	/	/	/	/	/	75	
		6	川内村 上川内	R6. 10. 24		/	ND	ND	ND	ND	ND	ND	ND	ND	ND	ND	0. 84	ND	/	ND	/	/	/	/	/	68	
		7	大熊町 夫沢	R6. 10. 23		/	ND	ND	ND	ND	ND	ND	ND	ND	ND	5. 4	370	ND	/	ND	/	/	/	/	/	72	
		8	大熊町 大川原	R6. 10. 23		/	ND	ND	ND	ND	ND	ND	ND	ND	ND	2. 3	150	ND	/	ND	/	/	/	/	/	74	
		9	双葉町 郡山	R6. 10. 23		/	ND	ND	ND	ND	ND	ND	ND	ND	ND	0. 79	55	ND	/	ND	/	/	/	/	/	48	
		10	浪江町 北幾世橋	R6. 10. 21		/	ND	ND	ND	ND	ND	ND	ND	ND	ND	ND	2. 7	ND	/	ND	/	/	/	/	/	72	
		11	葛尾村 柏原	R6. 10. 15		/	ND	ND	ND	ND	ND	ND	ND	ND	ND	0. 47	33	ND	/	ND	/	/	/	/	/	70	

試料名	種類 又は 部位	採取地点番号 及び採取地点名		採取 年月日	単位	全ベータ 放射能 濃度	核 種 濃 度																		天然 核種
							⁵¹ Cr	⁵⁴ Mn	⁵⁸ Co	⁵⁹ Fe	⁶⁰ Co	⁹⁵ Zr	⁹⁵ Nb	¹⁰⁶ Ru	¹²⁵ Sb	¹³⁴ Cs	¹³⁷ Cs	¹⁴⁴ Ce	³ H	¹³¹ I	⁹⁰ Sr	²³⁸ Pu	²³⁹⁺²⁴⁰ Pu	²⁴¹ Am	
松 葉	二年葉	12	南相馬市 浦尻 ウチノコ	R6.10.21	Bq/kg生	/	ND	ND	ND	ND	ND	ND	ND	ND	2.7	ND	/	ND	/	/	/	/	/	82	
		13	飯館村 蔵平 イノシロ	R6.10.15		/	ND	ND	ND	ND	ND	ND	ND	0.29	18	ND	/	ND	/	/	/	/	/	80	
		14	飯館村 長泥 イノシロ	R6.10.15		/	ND	ND	ND	ND	ND	ND	ND	0.34	27	ND	/	ND	/	/	/	/	/	66	
		15	川俣町 山木屋 イノシロ	R6.10.15		/	ND	ND	ND	ND	ND	ND	ND	ND	9.6	ND	/	ND	/	/	/	/	/	67	
ほんだわら	葉茎	1	第一（発）海城	R6. 5.23	Bq/kg生	/	ND	ND	ND	ND	ND	ND	ND	0.98	ND	/	ND	0.043	ND	0.0027	/	/	310		
		2	第二（発）海城	R6. 5.22		/	ND	ND	ND	ND	ND	ND	ND	0.38	ND	/	ND	0.029	ND	ND	/	/	460		

- (注) 1 福島第一原子力発電所周辺の9測点のトリチウム濃度は電解濃縮法による。
- 2 土壌及び松葉のNo. の網掛け部分は東京電力ホールディングス株式会社福島第一原子力発電所から半径5km未満の地域、海水及び海底土のNo. の網掛け部分は東京電力ホールディングス株式会社福島第一原子力発電所の放取水口付近
- 3 「ND」：検出下限値未満 「／」：対象外核種 「－」：測定値なし
- 4 第一(発)：東京電力ホールディングス㈱福島第一原子力発電所 第二(発)：東京電力ホールディングス㈱福島第二原子力発電所
- 5 上記の他、人工放射性核種は検出されなかった。

5-2-5(2) 環境試料中の核種濃度（比較対照地点）

試料名	種類 又は 部位	採取地点番号 及び採取地点名	採取 年月日	単位	全ベータ 放射能 濃度	核種濃度																								天然 核種
						⁵¹ Cr	⁵⁴ Mn	⁵⁸ Co	⁵⁹ Fe	⁶⁰ Co	⁹⁰ Zr	⁹⁵ Nb	¹⁰⁶ Ru	¹²⁵ Sb	¹³⁴ Cs	¹³⁷ Cs	¹⁴⁴ Ce	³ H	¹³¹ I	⁸⁹ Sr	⁹⁰ Sr	²³⁴ U	²³⁵ U	²³⁸ U	²³⁸ Pu	²³⁹⁺²⁴⁰ Pu	²⁴¹ Am	²⁴⁴ Cm	⁴⁰ K	
土壌	土壌	1 福島市 荒井	R6. 5. 14	Bq/kg乾	/	ND	ND	ND	ND	ND	ND	ND	ND	20	1300	ND	/	/	/	1.3	8.1	0.35	7.9	ND	0.18	0.06	ND	430		
		2 郡山市 逢瀬町	R6. 5. 14		/	ND	ND	ND	ND	ND	ND	ND	ND	26	1600	ND	/	/	/	0.39	/	/	/	ND	0.04	/	/	390		
		3 いわき市 川部町	R6. 5. 15		/	ND	ND	ND	ND	ND	ND	ND	ND	1.5	71	ND	/	/	/	0.33	/	/	/	ND	0.04	/	/	390		
		4 白河市 大信濃戸	R6. 5. 14		/	ND	ND	ND	ND	ND	ND	ND	ND	14	910	ND	/	/	/	0.69	/	/	/	0.01	0.16	/	/	710		
		5 相馬市 中村	R6. 5. 15		/	ND	ND	ND	ND	ND	ND	ND	ND	23	1400	ND	/	/	/	1.0	/	/	/	ND	0.38	/	/	370		
		6 会津若松市 一箕町	R6. 5. 14		/	ND	ND	ND	ND	ND	ND	ND	ND	5.7	370	ND	/	/	/	ND	/	/	/	ND	ND	/	/	790		
		7 南会津町 糸沢	R6. 5. 14		/	ND	ND	ND	ND	ND	ND	ND	ND	59	ND	ND	/	/	/	0.78	/	/	/	ND	0.66	/	/	240		
上 水	蛇口水	1 福島市 方木田	R6. 7. 2	Bq/L Pu1.2mBq/L	/	ND	ND	ND	ND	ND	ND	ND	ND	ND	ND	0.49	/	/	/	0.0013	/	/	/	ND	ND	/	/	0.037		
		2 会津若松市 追手町	R6. 7. 2	Bq/L	/	ND	ND	ND	ND	ND	ND	ND	ND	ND	0.004	ND	0.43	/	/	/	/	/	/	/	/	/	/	0.053		
海 水	表面水	1 相馬市 松川浦沖	R6. 9. 10	Bq/L Pu1.2mBq/L	0.06	/	ND	ND	ND	ND	ND	ND	/	ND	0.005	ND	ND	/	/	/	0.0010	/	/	/	ND	ND	/	/	/	
海底土	海底土	1 相馬市 松川浦沖	R6. 9. 10	Bq/kg乾	/	ND	ND	ND	ND	ND	ND	ND	ND	ND	2.9	ND	/	/	/	ND	/	/	/	ND	0.19	/	/	440		
松葉	二年葉	1 福島市 杉妻町	R6. 11. 26	Bq/kg生	/	ND	ND	ND	ND	ND	ND	ND	ND	ND	1.6	ND	/	ND	/	/	/	/	/	/	/	/	/	76		
		2 郡山市 麓山	R6. 11. 12		/	ND	ND	ND	ND	ND	ND	ND	ND	2.5	ND	/	ND	/	/	/	/	/	/	/	/	/	/	82		
		3 白河市 南登り町	R6. 11. 12		/	ND	ND	ND	ND	ND	ND	ND	ND	0.71	ND	/	ND	/	/	/	/	/	/	/	/	/	/	83		
		4 会津若松市 城東町	R6. 11. 11		/	ND	ND	ND	ND	ND	ND	ND	ND	ND	ND	ND	/	ND	/	/	/	/	/	/	/	/	/	93		
		5 南会津町 永田	R6. 11. 11		/	ND	ND	ND	ND	ND	ND	ND	ND	ND	ND	ND	ND	/	ND	/	/	/	/	/	/	/	/	/	80	

(注) 1 「ND」：検出下限値未満 「／」：対象外核種

5-2-5(3) 環境試料中の核種濃度（速報のためのトリチウム迅速分析結果）

（単位：Bq/L）

採水日	調査地点									検出下限値
	第一（発）南放水口付近	第一（発）北放水口付近	第一（発）取水口付近	第一（発）沖合2km	夫沢・熊川沖2km	双葉・前田川沖2km	ALPS処理水放水口北2km西0.5km	ALPS処理水放水口北1km	ALPS処理水放水口南1km	
R6. 4. 12	ND	ND	ND	ND	ND	ND	ND	ND	ND	3.7～4.0
R6. 4. 23	ND	ND	ND	ND	ND	ND	ND	ND	ND	3.4～3.7
R6. 5. 10	ND	ND	ND	ND	ND	ND	ND	ND	ND	4.0～4.4
R6. 5. 20	ND	ND	ND	ND	ND	ND	ND	ND	ND	3.5～4.0
R6. 5. 28	ND	ND	ND	ND	ND	ND	ND	ND	ND	3.4～3.8
R6. 6. 6	ND	ND	ND	ND	ND	ND	ND	ND	ND	3.7～4.0
R6. 7. 3	ND	ND	ND	ND	ND	ND	ND	ND	ND	3.5～3.9
R6. 7. 8	ND	ND	ND	ND	ND	ND	ND	ND	ND	3.6～4.1
R6. 8. 8	ND	ND	ND	ND	ND	ND	ND	ND	ND	3.7～3.9
R6. 8. 14	ND	ND	ND	ND	ND	ND	ND	ND	ND	3.7～3.8
R6. 8. 21	ND	ND	ND	ND	ND	ND	ND	ND	ND	3.5～3.9
R6. 9. 6	ND	ND	ND	ND	ND	ND	ND	ND	ND	3.8～4.0
R6. 10. 4	ND	ND	ND	ND	ND	ND	ND	ND	ND	3.8～4.3
R6. 10. 7	ND	ND	ND	ND	ND	ND	ND	ND	ND	3.9～4.3
R6. 10. 16	ND	ND	ND	ND	ND	ND	ND	ND	ND	3.5～4.0
R6. 10. 22	ND	ND	ND	ND	ND	ND	ND	ND	ND	3.8～4.1
R6. 11. 1	ND	ND	ND	ND	ND	ND	ND	ND	ND	4.1～4.2
R6. 11. 14	ND	ND	ND	ND	ND	ND	ND	ND	ND	4.0～4.3
R6. 12. 6	ND	ND	ND	ND	ND	ND	ND	ND	ND	3.8～4.2

 : ALPS処理水放出期間中の採水

5-3 試料採取時の付帯データ集
(原子力発電所周辺等環境放射能測定)

1 上水

No.	採取地点名	採取年月日	気温 (℃)	水温 (℃)	p H
1	いわき市	R6. 4. 2	19.4	12.0	7.0
		R6. 7. 2	28.8	23.0	7.5
		R6.10. 2	30.1	25.0	7.3
2	田村市	R6. 4. 2	14.4	17.8	7.7
		R6. 7. 2	26.0	22.6	7.7
		R6.10. 2	26.1	21.6	7.6
3	広野町	R6. 4. 3	14.7	11.5	7.3
		R6. 7. 1	28.8	21.3	7.3
		R6.10. 7	25.5	21.5	7.4
4	檜葉町	R6. 4. 3	13.6	12.9	7.0
		R6. 7. 4	34.1	25.5	6.9
		R6.10. 7	23.9	22.5	7.1
5	富岡町	R6. 4. 3	15.3	14.9	7.4
		R6. 7. 1	27.1	22.6	7.6
		R6.10. 7	24.6	22.7	7.4
6	川内村	R6. 4. 1	15.5	14.8	7.3
		R6. 7. 1	24.8	20.9	7.4
		R6.10. 1	21.3	21.1	7.1
7	大熊町	R6. 4. 4	21.6	13.6	7.3
		R6. 7. 4	33.5	27.5	7.4
		R6.10. 7	24.5	24.1	7.4
8	双葉町	R6. 4. 4	18.1	12.6	7.0
		R6. 7. 4	30.1	25.6	7.0
		R6.10. 8	19.4	22.4	7.0
9	浪江町	R6. 4. 4	21.9	11.9	7.6
		R6. 7. 5	33.6	26.5	7.6
		R6.10. 8	19.3	22.0	7.7
10	葛尾村	R6. 4. 4	16.0	11.5	7.0
		R6. 7. 2	25.4	23.0	6.8
		R6.10. 3	18.7	22.0	6.8
11	南相馬市	R6. 4. 4	17.3	14.0	7.1
		R6. 7. 3	25.6	24.5	7.0
		R6.10. 8	17.1	21.5	7.2
12	飯館村	R6. 4. 4	13.8	11.0	7.0
		R6. 7. 2	24.5	23.3	6.9
		R6.10. 3	15.9	22.5	7.0
13	川俣町	R6. 4. 4	17.4	10.6	6.9
		R6. 7. 2	25.8	18.8	6.8
		R6.10. 3	16.8	19.2	6.9

2 海水

No.	採取地点名	採取年月日	気温 (℃)	水温 (℃)	p H	C l ⁻ (%)
1	第一(発)南放水口付近	R6. 4. 12	14.5	13.0	8.0	21.1
		R6. 5. 10	17.0	14.5	8.0	21.0
		R6. 6. 6	22.0	18.5	8.1	20.5
		R6. 7. 8	26.0	18.5	7.9	20.3
		R6. 8. 21	25.0	26.5	8.1	19.6
		R6. 9. 6	25.0	25.0	8.0	20.2
		R6.10.16	26.0	21.5	8.0	21.0
		R6.11.14	12.5	19.0	8.1	20.7
2	第一(発)北放水口付近	R6.12. 6	11.0	16.0	8.1	21.1
		R6. 4. 12	14.0	13.0	8.1	21.3
		R6. 5. 10	15.5	14.0	8.0	20.5
		R6. 6. 6	20.0	18.0	8.0	20.1
		R6. 7. 8	27.0	18.5	7.9	20.3
		R6. 8. 21	25.0	26.5	8.1	20.0
		R6. 9. 6	26.0	25.0	8.1	20.3
		R6.10.16	24.0	21.5	8.1	20.5
3	第一(発)取水口付近 (港湾出入口の外側)	R6.11.14	11.0	18.2	8.1	20.7
		R6.12. 6	11.0	16.0	8.2	20.8
		R6. 4. 12	14.0	13.0	8.1	21.2
		R6. 5. 10	17.0	14.5	7.9	20.7
		R6. 6. 6	20.0	18.0	8.1	20.0
		R6. 7. 8	29.0	18.5	7.9	20.1
		R6. 8. 21	25.0	26.5	8.1	21.8
		R6. 9. 6	26.0	25.0	8.0	20.2
4	第一(発)沖合 2 km	R6.10.16	24.0	21.5	8.0	20.2
		R6.11.14	11.5	17.5	8.1	20.4
		R6.12. 6	11.5	16.0	8.2	21.5
		R6. 4. 12	12.0	13.0	8.1	20.8
		R6. 5. 10	14.0	14.5	8.0	20.5
		R6. 6. 6	19.0	17.5	8.1	20.0
		R6. 7. 8	28.0	18.5	7.9	20.6
		R6. 8. 21	25.5	26.5	8.1	19.5
5	夫沢・熊川沖 2 km	R6. 9. 6	25.5	24.5	8.1	19.9
		R6.10.16	22.0	21.5	8.1	20.6
		R6.11.14	10.5	20.5	8.1	20.6
		R6.12. 6	9.0	16.5	8.2	21.0
		R6. 4. 12	11.5	13.0	8.1	21.0
		R6. 5. 10	14.0	14.0	8.0	20.5
		R6. 6. 6	18.0	17.5	8.1	20.0
		R6. 7. 8	25.0	18.0	7.9	20.4
		R6. 8. 21	25.5	26.5	8.1	20.1
		R6. 9. 6	24.5	25.0	8.1	20.6
		R6.10.16	21.0	21.5	8.0	20.4
		R6.11.14	12.0	20.0	8.1	20.1
		R6.12. 6	10.0	16.5	8.2	21.1

6	双葉・前田川沖 2 km	R6. 4. 12	11.5	12.5	8.1	21.0
		R6. 5. 10	14.5	14.5	8.0	20.5
		R6. 5. 6	20.0	17.5	8.1	19.9
		R6. 7. 8	27.0	18.5	7.9	20.1
		R6. 8. 21	25.5	26.5	8.2	19.3
		R6. 9. 6	25.0	24.0	8.1	20.0
		R6. 10. 16	22.0	21.5	8.1	20.5
		R6. 11. 14	10.5	20.0	8.1	20.5
		R6. 12. 6	10.5	16.5	8.2	21.5
		R6. 4. 12	12.5	13.0	8.1	21.1
7	A L P S 処理水放水口 北 2 km 西 0.5 km	R6. 5. 10	14.5	14.5	8.0	20.7
		R6. 5. 6	19.0	17.5	8.1	19.9
		R6. 7. 8	28.0	18.5	7.9	20.0
		R6. 8. 21	25.5	26.5	8.1	19.9
		R6. 9. 6	27.0	24.5	8.1	20.5
		R6. 10. 16	23.0	21.5	8.1	20.2
		R6. 11. 14	10.0	18.2	8.1	20.7
		R6. 12. 6	11.0	16.0	8.2	20.9
		R6. 4. 12	12.0	13.0	8.1	20.9
		R6. 5. 10	15.5	14.5	8.0	20.6
8	A L P S 処理水放水口 北 1 km	R6. 5. 6	20.0	18.0	8.1	19.8
		R6. 7. 8	27.0	19.0	7.9	20.4
		R6. 8. 21	25.0	26.0	8.1	19.9
		R6. 9. 6	26.5	24.5	8.1	19.9
		R6. 10. 16	23.0	21.5	8.1	20.4
		R6. 11. 14	11.0	19.5	8.1	20.2
		R6. 12. 6	12.0	16.5	8.2	20.5
		R6. 4. 12	14.0	13.5	8.1	21.8
		R6. 5. 10	18.0	14.5	8.0	20.6
		R6. 5. 6	21.0	18.0	8.1	19.8
9	A L P S 処理水放水口 南 1 km	R6. 7. 8	28.0	18.5	7.9	20.4
		R6. 8. 21	25.0	26.5	8.1	20.1
		R6. 9. 6	25.0	25.0	8.1	20.5
		R6. 10. 16	24.0	22.0	8.1	20.7
		R6. 11. 14	12.0	19.5	8.1	20.6
		R6. 12. 6	12.0	16.0	8.2	20.2
		R6. 5. 17	25.0	15.9	7.8	18.7
		R6. 8. 9	31.2	27.5	8.0	18.5
		R6. 11. 21	14.1	19.6	7.7	19.1
		R6. 5. 17	23.6	15.7	7.9	18.9
10	第二(発)南放水口	R6. 8. 9	27.6	26.6	8.0	18.4
		R6. 11. 21	18.9	18.4	7.6	19.3
11	第二(発)北放水口					

(比較対照地点環境放射能測定)

1 上水

No.	採取地点名	採取年月日	気温 (℃)	水温 (℃)	p H
1	福島市	R6. 7. 2	27.6	17.0	7.4
2	会津若松市	R6. 7. 2	31.5	25.0	-

2 海水

No.	採取地点名	採取年月日	気温 (℃)	水温 (℃)	p H	C l ⁻ (‰)
1	相馬市松川浦沖	R6. 9. 10	27.7	17.5	8.2	32

令和6年度月別降水データ表

富岡町富岡

月	日数	時間(h)	降水量(mm)
R6. 4	8	58	90. 0
5	12	77	123. 0
6	9	37	38. 5
7	14	44	117. 5
8	10	38	98. 5
9	19	79	118. 5
10	14	89	149. 5
11	8	44	93. 5
12	0	0	0. 0
R7. 1			
2			
3			
合計	94	466	829. 0

大熊町大野

月	日数	時間(h)	降水量(mm)
R6. 4	8	57	83. 5
5	10	77	123. 5
6	7	33	35. 0
7	16	56	106. 0
8	11	38	102. 5
9	17	85	139. 0
10	15	95	169. 5
11	9	45	74. 0
12	1	2	1. 5
R7. 1			
2			
3			
合計	94	488	834. 5

南相馬市萱浜

月	日数	時間(h)	降水量(mm)
R6. 4	9	47	67. 5
5	8	62	79. 5
6	8	30	31. 0
7	16	56	107. 0
8	10	51	105. 5
9	16	74	163. 0
10	12	87	158. 0
11	9	42	61. 0
12	2	5	3
R7. 1			
2			
3			
合計	90	454	775. 5

環境試料測定日

試料名	採取地点名	採取年月日	測定年月日	
			全 $\alpha \cdot \beta$	γ
大気浮遊じん	いわき市 小川	R6. 4. 1 ~ R6. 5. 1	連続	R6. 5. 22
		R6. 5. 1 ~ R6. 6. 1	連続	R6. 6. 15
		R6. 6. 1 ~ R6. 7. 1	連続	R6. 7. 23
		R6. 7. 1 ~ R6. 8. 1	連続	R6. 8. 18
		R6. 8. 1 ~ R6. 9. 1	連続	R6. 9. 20
		R6. 9. 1 ~ R6. 10. 1	連続	R6. 10. 22
		R6. 10. 1 ~ R6. 11. 1	連続	R6. 11. 22
		R6. 11. 1 ~ R6. 12. 1	連続	R6. 12. 20
		R6. 12. 1 ~ R7. 1. 1	連続	R7. 1. 23
	田村市 都路馬洗戸	R6. 4. 1 ~ R6. 5. 1	連続	R6. 5. 23
		R6. 5. 1 ~ R6. 6. 1	連続	R6. 6. 21
		R6. 6. 1 ~ R6. 7. 1	連続	R6. 7. 24
		R6. 7. 1 ~ R6. 8. 1	連続	R6. 8. 18
		R6. 8. 1 ~ R6. 9. 1	連続	R6. 9. 15
		R6. 9. 1 ~ R6. 10. 1	連続	R6. 10. 23
		R6. 10. 1 ~ R6. 11. 1	連続	R6. 11. 23
		R6. 11. 1 ~ R6. 12. 1	連続	R6. 12. 21
		R6. 12. 1 ~ R7. 1. 1	連続	R7. 1. 17
	広野町 小滝平	R6. 4. 1 ~ R6. 5. 1	連続	R6. 5. 16
		R6. 5. 1 ~ R6. 6. 1	連続	R6. 6. 16
		R6. 6. 1 ~ R6. 7. 1	連続	R6. 7. 19
		R6. 7. 1 ~ R6. 8. 1	連続	R6. 8. 16
		R6. 8. 1 ~ R6. 9. 1	連続	R6. 9. 13
		R6. 9. 1 ~ R6. 10. 1	連続	R6. 10. 17
		R6. 10. 1 ~ R6. 11. 1	連続	R6. 11. 16
		R6. 11. 1 ~ R6. 12. 1	連続	R6. 12. 12
		R6. 12. 1 ~ R7. 1. 1	連続	R7. 1. 18
	檜葉町 木戸ダム	R6. 4. 1 ~ R6. 5. 1	連続	R6. 5. 16
		R6. 5. 1 ~ R6. 6. 1	連続	R6. 6. 17
		R6. 6. 1 ~ R6. 7. 1	連続	R6. 7. 20
		R6. 7. 1 ~ R6. 8. 1	連続	R6. 8. 17
		R6. 8. 1 ~ R6. 9. 1	連続	R6. 9. 14
		R6. 9. 1 ~ R6. 10. 1	連続	R6. 10. 18
		R6. 10. 1 ~ R6. 11. 1	連続	R6. 11. 17
		R6. 11. 1 ~ R6. 12. 1	連続	R6. 12. 12
		R6. 12. 1 ~ R7. 1. 1	連続	R7. 1. 19
	檜葉町 繁岡	R6. 4. 1 ~ R6. 5. 1	連続	R6. 5. 17
		R6. 5. 1 ~ R6. 6. 1	連続	R6. 6. 18
		R6. 6. 1 ~ R6. 7. 1	連続	R6. 7. 21
		R6. 7. 1 ~ R6. 8. 1	連続	R6. 8. 18
		R6. 8. 1 ~ R6. 9. 1	連続	R6. 9. 15
		R6. 9. 1 ~ R6. 10. 1	連続	R6. 10. 18
		R6. 10. 1 ~ R6. 11. 1	連続	R6. 11. 18
		R6. 11. 1 ~ R6. 12. 1	連続	R6. 12. 13
		R6. 12. 1 ~ R7. 1. 1	連続	R7. 1. 17

試料名	採取地点名	採取年月日	測定年月日	
			全 $\alpha \cdot \beta$	γ
大気浮遊じん	富岡町 富岡	R6. 4. 1 ~ R6. 5. 1	連続	R6. 5. 18
		R6. 5. 1 ~ R6. 6. 1	連続	R6. 6. 22
		R6. 6. 1 ~ R6. 7. 1	連続	R6. 7. 21
		R6. 7. 1 ~ R6. 8. 1	連続	R6. 8. 19
		R6. 8. 1 ~ R6. 9. 1	連続	R6. 9. 16
		R6. 9. 1 ~ R6. 10. 1	連続	R6. 10. 18
		R6. 10. 1 ~ R6. 11. 1	連続	R6. 11. 20
		R6. 11. 1 ~ R6. 12. 1	連続	R6. 12. 14
		R6. 12. 1 ~ R7. 1. 1	連続	R7. 1. 19
	川内村 下川内	R6. 4. 1 ~ R6. 5. 1	連続	R6. 5. 24
		R6. 5. 1 ~ R6. 6. 1	連続	R6. 6. 20
		R6. 6. 1 ~ R6. 7. 1	連続	R6. 7. 24
		R6. 7. 1 ~ R6. 8. 1	連続	R6. 8. 19
		R6. 8. 1 ~ R6. 9. 1	連続	R6. 9. 20
		R6. 9. 1 ~ R6. 10. 1	連続	R6. 10. 22
		R6. 10. 1 ~ R6. 11. 1	連続	R6. 11. 22
		R6. 11. 1 ~ R6. 12. 1	連続	R6. 12. 20
		R6. 12. 1 ~ R7. 1. 1	連続	R7. 1. 22
	大熊町 大野	R6. 4. 1 ~ R6. 5. 1	連続	R6. 5. 19
		R6. 5. 1 ~ R6. 6. 1	連続	R6. 6. 20
		R6. 6. 1 ~ R6. 7. 1	連続	R6. 7. 19
		R6. 7. 1 ~ R6. 8. 1	連続	R6. 8. 16
		R6. 8. 1 ~ R6. 9. 1	連続	R6. 9. 13
		R6. 9. 1 ~ R6. 10. 1	連続	R6. 10. 18
		R6. 10. 1 ~ R6. 11. 1	連続	R6. 11. 21
		R6. 11. 1 ~ R6. 12. 1	連続	R6. 12. 13
		R6. 12. 1 ~ R7. 1. 1	連続	R7. 1. 28
	大熊町 夫沢	R6. 4. 1 ~ R6. 5. 1	連続	R6. 5. 17
		R6. 5. 1 ~ R6. 6. 1	連続	R6. 6. 18
		R6. 6. 1 ~ R6. 7. 1	連続	R6. 7. 19
		R6. 7. 1 ~ R6. 8. 1	連続	R6. 8. 16
		R6. 8. 1 ~ R6. 9. 1	連続	R6. 9. 14
		R6. 9. 1 ~ R6. 10. 1	連続	R6. 10. 18
		R6. 10. 1 ~ R6. 11. 1	連続	R6. 11. 20
		R6. 11. 1 ~ R6. 12. 1	連続	R6. 12. 15
		R6. 12. 1 ~ R7. 1. 1	連続	R7. 1. 21
	双葉町 郡山	R6. 4. 1 ~ R6. 5. 1	連続	R6. 5. 23
		R6. 5. 1 ~ R6. 6. 1	連続	R6. 6. 23
		R6. 6. 1 ~ R6. 7. 1	連続	R6. 7. 24
		R6. 7. 1 ~ R6. 8. 1	連続	R6. 8. 16
		R6. 8. 1 ~ R6. 9. 1	連続	R6. 9. 16
		R6. 9. 1 ~ R6. 10. 1	連続	R6. 10. 23
		R6. 10. 1 ~ R6. 11. 1	連続	R6. 11. 22
		R6. 11. 1 ~ R6. 12. 1	連続	R6. 12. 20
		R6. 12. 1 ~ R7. 1. 1	連続	R7. 1. 19
	浪江町 幾世橋	R6. 4. 1 ~ R6. 5. 1	連続	R6. 5. 17
		R6. 5. 1 ~ R6. 6. 1	連続	R6. 6. 21
		R6. 6. 1 ~ R6. 7. 1	連続	R6. 7. 19
		R6. 7. 1 ~ R6. 8. 1	連続	R6. 8. 17
		R6. 8. 1 ~ R6. 9. 1	連続	R6. 9. 15
		R6. 9. 1 ~ R6. 10. 1	連続	R6. 10. 19
		R6. 10. 1 ~ R6. 11. 1	連続	R6. 11. 15
		R6. 11. 1 ~ R6. 12. 1	連続	R6. 12. 15
		R6. 12. 1 ~ R7. 1. 1	連続	R7. 1. 17

試料名	採取地点名	採取年月日	測定年月日	
			全 $\alpha \cdot \beta$	γ
大気浮遊じん	浪江町 大柿ダム	R6. 4. 1 ～ R6. 5. 1	連続	R6. 5. 26
		R6. 5. 1 ～ R6. 6. 1	連続	R6. 6. 21
		R6. 6. 1 ～ R6. 7. 1	連続	R6. 7. 24
		R6. 7. 1 ～ R6. 8. 1	連続	R6. 8. 21
		R6. 8. 1 ～ R6. 9. 1	連続	R6. 9. 17
		R6. 9. 1 ～ R6. 10. 1	連続	R6. 10. 24
		R6. 10. 1 ～ R6. 11. 1	連続	R6. 11. 24
		R6. 11. 1 ～ R6. 12. 1	連続	R6. 12. 20
		R6. 12. 1 ～ R7. 1. 1	連続	R7. 1. 24
	葛尾村 夏湯	R6. 4. 1 ～ R6. 5. 1	連続	R6. 5. 26
		R6. 5. 1 ～ R6. 6. 1	連続	R6. 6. 21
		R6. 6. 1 ～ R6. 7. 1	連続	R6. 7. 25
		R6. 7. 1 ～ R6. 8. 1	連続	R6. 8. 21
		R6. 8. 1 ～ R6. 9. 1	連続	R6. 9. 15
		R6. 9. 1 ～ R6. 10. 1	連続	R6. 10. 24
		R6. 10. 1 ～ R6. 11. 1	連続	R6. 11. 22
		R6. 11. 1 ～ R6. 12. 1	連続	R6. 12. 21
	南相馬市 泉沢	R6. 12. 1 ～ R7. 1. 1	連続	R7. 1. 18
		R6. 4. 1 ～ R6. 5. 1	連続	R6. 5. 25
		R6. 5. 1 ～ R6. 6. 1	連続	R6. 6. 22
		R6. 6. 1 ～ R6. 7. 1	連続	R6. 7. 25
		R6. 7. 1 ～ R6. 8. 1	連続	R6. 8. 19
		R6. 8. 1 ～ R6. 9. 1	連続	R6. 9. 17
		R6. 9. 1 ～ R6. 10. 1	連続	R6. 10. 24
		R6. 10. 1 ～ R6. 11. 1	連続	R6. 11. 23
	南相馬市 萱浜	R6. 11. 1 ～ R6. 12. 1	連続	R6. 12. 22
		R6. 12. 1 ～ R7. 1. 1	連続	R7. 1. 19
		R6. 4. 1 ～ R6. 5. 1	連続	R6. 5. 17
		R6. 5. 1 ～ R6. 6. 1	連続	R6. 6. 14
		R6. 6. 1 ～ R6. 7. 1	連続	R6. 7. 12
		R6. 7. 1 ～ R6. 8. 1	連続	R6. 8. 18
		R6. 8. 1 ～ R6. 9. 1	連続	R6. 9. 17
		R6. 9. 1 ～ R6. 10. 1	連続	R6. 10. 22
	飯館村 伊丹沢	R6. 10. 1 ～ R6. 11. 1	連続	R6. 11. 16
		R6. 11. 1 ～ R6. 12. 1	連続	R6. 12. 14
		R6. 12. 1 ～ R7. 1. 1	連続	R7. 1. 25
		R6. 4. 1 ～ R6. 5. 1	連続	R6. 5. 18
		R6. 5. 1 ～ R6. 6. 1	連続	R6. 6. 15
		R6. 6. 1 ～ R6. 7. 1	連続	R6. 7. 13
		R6. 7. 1 ～ R6. 8. 1	連続	R6. 8. 15
		R6. 8. 1 ～ R6. 9. 1	連続	R6. 9. 18
	川俣町 山木屋	R6. 9. 1 ～ R6. 10. 1	連続	R6. 10. 21
		R6. 10. 1 ～ R6. 11. 1	連続	R6. 11. 17
		R6. 11. 1 ～ R6. 12. 1	連続	R6. 12. 17
		R6. 12. 1 ～ R7. 1. 1	連続	R7. 1. 23
		R6. 4. 1 ～ R6. 5. 1	連続	R6. 5. 19
		R6. 5. 1 ～ R6. 6. 1	連続	R6. 6. 16
		R6. 6. 1 ～ R6. 7. 1	連続	R6. 7. 14
		R6. 7. 1 ～ R6. 8. 1	連続	R6. 8. 15
		R6. 8. 1 ～ R6. 9. 1	連続	R6. 9. 19
		R6. 9. 1 ～ R6. 10. 1	連続	R6. 10. 21
		R6. 10. 1 ～ R6. 10. 22	連続	R6. 11. 24
		R6. 11. 28 ～ R6. 12. 1	連続	R6. 12. 16
		R6. 12. 1 ～ R7. 1. 1	連続	R7. 1. 22

試料名	採取地点名	採取年月日	測定年月日	
			全 $\alpha \cdot \beta$	γ
大気浮遊じん	いわき市 久之浜	R6. 4. 1 ～ R6. 5. 1		R6. 5. 13
		R6. 5. 1 ～ R6. 6. 1		R6. 6. 12
		R6. 6. 1 ～ R6. 7. 1		R6. 7. 11
		R6. 7. 1 ～ R6. 8. 1		R6. 8. 16
		R6. 8. 1 ～ R6. 9. 1		R6. 9. 18
		R6. 9. 1 ～ R6. 10. 1		R6. 10. 15
		R6. 10. 1 ～ R6. 11. 1		R6. 11. 11
		R6. 11. 1 ～ R6. 12. 1		R6. 12. 13
		R6. 12. 1 ～ R7. 1. 1		R7. 1. 14
	いわき市 下桶売	R6. 4. 1 ～ R6. 5. 1		R6. 5. 13
		R6. 5. 1 ～ R6. 6. 1		R6. 6. 12
		R6. 6. 1 ～ R6. 7. 1		R6. 7. 11
		R6. 7. 1 ～ R6. 8. 1		R6. 8. 15
		R6. 8. 1 ～ R6. 9. 1		R6. 9. 18
		R6. 9. 1 ～ R6. 10. 1		R6. 10. 17
		R6. 10. 1 ～ R6. 10. 2		R6. 11. 11
		R6. 11. 13 ～ R6. 12. 1		R6. 12. 14
	いわき市 川前	R6. 12. 1 ～ R7. 1. 1		R7. 1. 15
		R6. 4. 1 ～ R6. 5. 1		R6. 5. 13
		R6. 5. 1 ～ R6. 6. 1		R6. 6. 12
		R6. 6. 1 ～ R6. 7. 1		R6. 7. 11
		R6. 7. 1 ～ R6. 8. 1		R6. 8. 16
		R6. 8. 1 ～ R6. 9. 1		R6. 9. 18
		R6. 9. 1 ～ R6. 10. 1		R6. 10. 18
		R6. 10. 1 ～ R6. 10. 1		R6. 11. 13
	大熊町 向畑	R6. 10. 31 ～ R6. 11. 1		R6. 11. 20
		R6. 11. 1 ～ R6. 12. 1		R6. 12. 15
		R6. 12. 1 ～ R7. 1. 1		R7. 1. 16
		R6. 4. 1 ～ R6. 5. 1		R6. 5. 10
		R6. 5. 1 ～ R6. 6. 1		R6. 6. 7
		R6. 6. 1 ～ R6. 7. 1		R6. 7. 8
		R6. 7. 1 ～ R6. 8. 1		R6. 8. 14
		R6. 8. 1 ～ R6. 9. 1		R6. 9. 19
	双葉町 山田	R6. 9. 1 ～ R6. 10. 1		R6. 10. 18
		R6. 10. 1 ～ R6. 11. 1		R6. 11. 11
		R6. 11. 1 ～ R6. 12. 1		R6. 12. 13
		R6. 12. 1 ～ R7. 1. 1		R7. 1. 15
		R6. 4. 1 ～ R6. 5. 1		R6. 5. 11
		R6. 5. 1 ～ R6. 6. 1		R6. 6. 8
		R6. 6. 1 ～ R6. 7. 1		R6. 7. 8
		R6. 7. 1 ～ R6. 8. 1		R6. 8. 8
		R6. 8. 1 ～ R6. 9. 1		R6. 9. 19
		R6. 9. 1 ～ R6. 10. 1		R6. 10. 19
		R6. 10. 1 ～ R6. 11. 1		R6. 11. 12
		R6. 11. 1 ～ R6. 12. 1		R6. 12. 14
		R6. 12. 1 ～ R7. 1. 1		R7. 1. 15

試料名	採取地点名	採取年月日	測定年月日	
			全 $\alpha \cdot \beta$	γ
大気浮遊じん	双葉町 新山	R6. 4. 1 ~ R6. 5. 1		R6. 5.12
		R6. 5. 1 ~ R6. 6. 1		R6. 6. 9
		R6. 6. 1 ~ R6. 7. 1		R6. 7. 9
		R6. 7. 1 ~ R6. 8. 1		R6. 8. 8
		R6. 8. 1 ~ R6. 9. 1		R6. 9.19
		R6. 9. 1 ~ R6.10. 1		R6.10.21
		R6.10. 1 ~ R6.11. 1		R6.11.12
		R6.11. 1 ~ R6.12. 1		R6.12.15
		R6.12. 1 ~ R7. 1. 1		R7. 1.17
	双葉町 上羽島	R6. 4. 1 ~ R6. 5. 1		R6. 5.11
		R6. 5. 1 ~ R6. 6. 1		R6. 6.10
		R6. 6. 1 ~ R6. 7. 1		R6. 7. 9
		R6. 7. 1 ~ R6. 8. 1		R6. 8.14
		R6. 8. 1 ~ R6. 9. 1		R6. 9.19
		R6. 9. 1 ~ R6.10. 1		R6.10.21
		R6.10. 1 ~ R6.11. 1		R6.11.12
		R6.11. 1 ~ R6.12. 1		R6.12.13
		R6.12. 1 ~ R7. 1. 1		R7. 1.18
	浪江町 南津島	R6. 4. 1 ~ R6. 5. 1		R6. 5.12
		R6. 5. 1 ~ R6. 6. 1		R6. 6.11
		R6. 6. 1 ~ R6. 7. 1		R6. 7. 9
		R6. 7. 1 ~ R6. 8. 1		R6. 8.15
		R6. 8. 1 ~ R6. 9. 1		R6. 9.20
		R6. 9. 1 ~ R6.10. 1		R6.10.21
		R6.10. 1 ~ R6.11. 1		R6.11.13
		R6.11. 1 ~ R6.11.11		R6.12.16
		R6.12.20 ~ R7. 1. 1		R7. 1.16
	南相馬市 横川ダム	R6. 4. 1 ~ R6. 5. 1		R6. 5.13
		R6. 5. 1 ~ R6. 6. 1		R6. 6.12
		R6. 6. 1 ~ R6. 7. 1		R6. 7. 9
		R6. 7. 1 ~ R6. 8. 1		R6. 8.15
		R6. 8. 1 ~ R6. 9. 1		R6. 9.20
		R6. 9. 1 ~ R6.10. 1		R6.10.22
		R6.10. 1 ~ R6.11. 1		R6.11.13
		R6.11. 1 ~ R6.11.12		R6.12.17
		R6.12.19 ~ R7. 1. 1		R7. 1.16
	広野町 ニツ沼	R6. 4. 1 ~ R6. 5. 1		R6. 5. 2
		R6. 5. 1 ~ R6. 6. 3		R6. 6. 4
		R6. 6. 3 ~ R6. 7. 1		R6. 7. 2
		R6. 7. 1 ~ R6. 8. 1		R6. 8. 2
		R6. 8. 1 ~ R6. 9. 2		R6. 9. 3
		R6. 9. 2 ~ R6.10. 1		R6.10. 2
		R6.10. 1 ~ R6.11. 1		R6.11. 5
		R6.11. 1 ~ R6.12. 2		R6.12. 6
		R6.12. 2 ~ R7. 1. 6		R7. 1. 8
	檜葉町 山田岡	R6. 4. 1 ~ R6. 5. 1		R6. 5. 3
		R6. 5. 1 ~ R6. 6. 3		R6. 6. 5
		R6. 6. 3 ~ R6. 7. 1		R6. 7. 3
		R6. 7. 1 ~ R6. 8. 1		R6. 8. 3
		R6. 8. 1 ~ R6. 9. 2		R6. 9. 4
		R6. 9. 2 ~ R6.10. 1		R6.10. 3
		R6.10. 1 ~ R6.11. 1		R6.11. 6
		R6.11. 1 ~ R6.12. 2		R6.12. 7
		R6.12. 2 ~ R7. 1. 6		R7. 1. 9

試料名	採取地点名	採取年月日	測定年月日	
			全 $\alpha \cdot \beta$	γ
大気浮遊じん	檜葉町 松館	R6. 4. 1 ~ R6. 5. 1		R6. 5. 4
		R6. 5. 1 ~ R6. 6. 3		R6. 6. 6
		R6. 6. 3 ~ R6. 7. 1		R6. 7. 4
		R6. 7. 1 ~ R6. 8. 1		R6. 8. 4
		R6. 8. 1 ~ R6. 9. 2		R6. 9. 6
		R6. 9. 2 ~ R6.10. 1		R6.10. 4
		R6.10. 1 ~ R6.11. 1		R6.11. 7
		R6.11. 1 ~ R6.12. 2		R6.12.13
		R6.12. 2 ~ R7. 1. 6		R7. 1.10
	檜葉町 波倉	R6. 4. 1 ~ R6. 5. 1		R6. 5. 5
		R6. 5. 1 ~ R6. 6. 3		R6. 6. 7
		R6. 6. 3 ~ R6. 7. 1		R6. 7. 5
		R6. 7. 1 ~ R6. 8. 1		R6. 8.11
		R6. 8. 1 ~ R6. 9. 2		R6. 9. 7
		R6. 9. 2 ~ R6.10. 1		R6.10. 5
		R6.10. 1 ~ R6.11. 1		R6.11. 8
		R6.11. 1 ~ R6.12. 2		R6.12.14
		R6.12. 2 ~ R7. 1. 6		R7. 1.11
	富岡町 上郡山	R6. 4. 1 ~ R6. 5. 1		R6. 5. 6
		R6. 5. 1 ~ R6. 6. 3		R6. 6. 8
		R6. 6. 3 ~ R6. 7. 1		R6. 7. 6
		R6. 7. 1 ~ R6. 8. 1		R6. 8. 6
		R6. 8. 1 ~ R6. 9. 2		R6. 9. 8
		R6. 9. 2 ~ R6.10. 1		R6.10. 6
		R6.10. 1 ~ R6.11. 1		R6.11. 9
		R6.11. 1 ~ R6.12. 2		R6.12. 8
		R6.12. 2 ~ R7. 1. 6		R7. 1.12
	富岡町 下郡山	R6. 4. 1 ~ R6. 5. 1		R6. 5. 7
		R6. 5. 1 ~ R6. 6. 3		R6. 6. 9
		R6. 6. 3 ~ R6. 7. 1		R6. 7. 7
		R6. 7. 1 ~ R6. 8. 1		R6. 8. 7
		R6. 8. 1 ~ R6. 9. 2		R6. 9. 9
		R6. 9. 2 ~ R6.10. 1		R6.10. 7
		R6.10. 1 ~ R6.11. 1		R6.11.10
		R6.11. 1 ~ R6.12. 2		R6.12.15
		R6.12. 2 ~ R7. 1. 6		R7. 1.13
	富岡町 夜の森	R6. 4. 1 ~ R6. 5. 1		R6. 5. 8
		R6. 5. 1 ~ R6. 6. 3		R6. 6.10
		R6. 6. 3 ~ R6. 7. 1		R6. 7. 8
		R6. 7. 1 ~ R6. 8. 1		R6. 8. 8
		R6. 8. 1 ~ R6. 9. 2		R6. 9.10
		R6. 9. 2 ~ R6.10. 1		R6.10. 8
		R6.10. 1 ~ R6.11. 1		R6.11.11
		R6.11. 1 ~ R6.12. 2		R6.12. 9
		R6.12. 2 ~ R7. 1. 6		R7. 1.14
	大熊町 南台	R6. 4. 1 ~ R6. 5. 1		R6. 5.10
		R6. 5. 1 ~ R6. 6. 3		R6. 6.11
		R6. 6. 3 ~ R6. 7. 1		R6. 7. 9
		R6. 7. 1 ~ R6. 8. 1		R6. 8. 9
		R6. 8. 1 ~ R6. 9. 2		R6. 9.11
		R6. 9. 2 ~ R6.10. 1		R6.10. 9
		R6.10. 1 ~ R6.11. 1		R6.11.12
		R6.11. 1 ~ R6.12. 2		R6.12.10
		R6.12. 2 ~ R7. 1. 6		R7. 1.15

試料名	採取地点名	採取年月日	測定年月日	
			全 $\alpha \cdot \beta$	γ
大気浮遊じん	浪江町 浪江	R6. 4. 1 ~ R6. 5. 1		R6. 5. 11
		R6. 5. 1 ~ R6. 6. 3		R6. 6. 12
		R6. 6. 3 ~ R6. 7. 1		R6. 7. 10
		R6. 7. 1 ~ R6. 8. 1		R6. 8. 10
		R6. 8. 1 ~ R6. 9. 2		R6. 9. 12
		R6. 9. 2 ~ R6. 10. 1		R6. 10. 10
		R6. 10. 1 ~ R6. 11. 1		R6. 11. 13
		R6. 11. 1 ~ R6. 12. 2		R6. 12. 11
	田村市 滝根	R6. 12. 2 ~ R7. 1. 6		R7. 1. 16
		R6. 4. 1 ~ R6. 5. 1		R6. 5. 2
		R6. 5. 1 ~ R6. 6. 3		R6. 6. 7
		R6. 6. 3 ~ R6. 7. 1		R6. 7. 4
		R6. 7. 1 ~ R6. 8. 1		R6. 8. 2
		R6. 8. 1 ~ R6. 9. 2		R6. 9. 5
		R6. 9. 2 ~ R6. 10. 1		R6. 10. 3
		R6. 10. 1 ~ R6. 11. 1		R6. 11. 6
	田村市 船引	R6. 11. 1 ~ R6. 12. 2		R6. 12. 4
		R6. 12. 2 ~ R7. 1. 6		R7. 1. 8
		R6. 4. 1 ~ R6. 5. 1		R6. 5. 3
		R6. 5. 1 ~ R6. 6. 3		R6. 6. 8
		R6. 6. 3 ~ R6. 7. 1		R6. 7. 4
		R6. 7. 1 ~ R6. 8. 1		R6. 8. 3
		R6. 8. 1 ~ R6. 9. 2		R6. 9. 5
		R6. 9. 2 ~ R6. 10. 1		R6. 10. 3
	田村市 上移	R6. 10. 1 ~ R6. 11. 1		R6. 11. 6
		R6. 11. 1 ~ R6. 12. 2		R6. 12. 4
		R6. 12. 2 ~ R7. 1. 6		R7. 1. 9
		R6. 4. 1 ~ R6. 5. 1		R6. 5. 4
		R6. 5. 1 ~ R6. 6. 3		R6. 6. 7
		R6. 6. 3 ~ R6. 7. 1		R6. 7. 4
		R6. 7. 1 ~ R6. 8. 1		R6. 8. 4
		R6. 8. 1 ~ R6. 9. 2		R6. 9. 6
	川内村 上川内	R6. 9. 2 ~ R6. 10. 1		R6. 10. 3
		R6. 10. 1 ~ R6. 11. 1		R6. 11. 6
		R6. 11. 1 ~ R6. 12. 2		R6. 12. 4
		R6. 12. 2 ~ R7. 1. 6		R7. 1. 10
		R6. 4. 1 ~ R6. 5. 1		R6. 5. 3
		R6. 5. 1 ~ R6. 6. 3		R6. 6. 8
		R6. 6. 3 ~ R6. 7. 1		R6. 7. 4
		R6. 7. 1 ~ R6. 8. 1		R6. 8. 2
	南相馬市 馬場	R6. 8. 1 ~ R6. 9. 2		R6. 9. 6
		R6. 9. 2 ~ R6. 10. 1		R6. 10. 4
		R6. 10. 1 ~ R6. 11. 1		R6. 11. 7
		R6. 11. 1 ~ R6. 12. 2		R6. 12. 4
		R6. 12. 2 ~ R7. 1. 6		R7. 1. 11
		R6. 4. 1 ~ R6. 5. 1		R6. 5. 3
		R6. 5. 1 ~ R6. 6. 3		R6. 6. 9
		R6. 6. 3 ~ R6. 7. 1		R6. 7. 5

試料名	採取地点名	採取年月日	測定年月日	
			全 $\alpha \cdot \beta$	γ
大気浮遊じん	南相馬市 大木戸	R6. 4. 1 ~ R6. 5. 1		R6. 5. 2
		R6. 5. 1 ~ R6. 6. 3		R6. 6. 9
		R6. 6. 3 ~ R6. 7. 1		R6. 7. 5
		R6. 7. 1 ~ R6. 8. 1		R6. 8. 4
		R6. 8. 1 ~ R6. 9. 2		R6. 9. 7
		R6. 9. 2 ~ R6. 10. 1		R6. 10. 4
		R6. 10. 1 ~ R6. 11. 1		R6. 11. 8
		R6. 11. 1 ~ R6. 12. 2		R6. 12. 6
	南相馬市 櫛原	R6. 12. 2 ~ R7. 1. 6		R7. 1. 10
		R6. 4. 1 ~ R6. 5. 1		R6. 5. 21
		R6. 5. 1 ~ R6. 6. 3		R6. 6. 9
		R6. 6. 3 ~ R6. 7. 1		R6. 7. 5
		R6. 7. 1 ~ R6. 8. 1		R6. 8. 4
		R6. 8. 1 ~ R6. 9. 2		R6. 9. 8
		R6. 9. 2 ~ R6. 10. 1		R6. 10. 4
		R6. 10. 1 ~ R6. 11. 1		R6. 11. 8
	福島市 方木田	R6. 11. 1 ~ R6. 12. 2		R6. 12. 10
		R6. 12. 2 ~ R7. 1. 6		R7. 1. 10
		R6. 4. 8 ~ R6. 4. 9		R6. 4. 12
		R6. 5. 8 ~ R6. 5. 9		R6. 5. 13
		R6. 6. 4 ~ R6. 6. 5		R6. 6. 10
		R6. 7. 9 ~ R6. 7. 10		R6. 7. 17
		R6. 8. 5 ~ R6. 8. 6		R6. 8. 9
		R6. 9. 9 ~ R6. 9. 10		R6. 9. 19
	会津若松市 追手町	R6. 10. 16 ~ R6. 10. 17		R6. 11. 11
		R6. 11. 11 ~ R6. 11. 12		R6. 11. 18
		R6. 12. 10 ~ R6. 12. 11		R6. 12. 16
		R6. 4. 2 ~ R6. 4. 3		R6. 4. 9
		R6. 5. 7 ~ R6. 5. 8		R6. 5. 14
		R6. 6. 3 ~ R6. 6. 4		R6. 6. 11
		R6. 7. 1 ~ R6. 7. 2		R6. 7. 9
		R6. 8. 1 ~ R6. 8. 2		R6. 8. 9
	郡山市 麓山	R6. 9. 2 ~ R6. 9. 3		R6. 9. 18
		R6. 10. 1 ~ R6. 10. 2		R6. 10. 11
		R6. 11. 5 ~ R6. 11. 6		R6. 11. 19
		R6. 12. 2 ~ R6. 12. 3		R6. 12. 5
		R6. 4. 4 ~ R6. 4. 5		R6. 4. 10
		R6. 5. 9 ~ R6. 5. 10		R6. 5. 14
		R6. 6. 5 ~ R6. 6. 6		R6. 6. 11
		R6. 7. 3 ~ R6. 7. 4		R6. 7. 9
	白河市 昭和町	R6. 8. 5 ~ R6. 8. 6		R6. 8. 13
		R6. 9. 4 ~ R6. 9. 5		R6. 9. 18
		R6. 10. 3 ~ R6. 10. 4		R6. 10. 11
		R6. 11. 7 ~ R6. 11. 8		R6. 11. 19
		R6. 12. 4 ~ R6. 12. 5		R6. 12. 6
		R6. 4. 2 ~ R6. 4. 3		R6. 4. 8
		R6. 5. 7 ~ R6. 5. 8		R6. 5. 10
		R6. 6. 3 ~ R6. 6. 4		R6. 6. 7

試料名	採取地点名	採取年月日	測定年月日	
			全 $\alpha \cdot \beta$	γ
大気浮遊じん	相馬市 玉野	R6. 4. 4 ~ R6. 4. 5		R6. 4. 9
		R6. 5. 9 ~ R6. 5.10		R6. 5.10
		R6. 6. 5 ~ R6. 6. 6		R6. 6. 7
		R6. 7. 3 ~ R6. 7. 4		R6. 7. 5
		R6. 8. 5 ~ R6. 8. 6		R6. 8. 7
		R6. 9. 4 ~ R6. 9. 5		R6. 9.12
		R6.10. 3 ~ R6.10. 4		R6.10. 9
		R6.11. 7 ~ R6.11. 8		R6.11.14
	伊達市 富成	R6.12. 4 ~ R6.12. 5		R6.12. 5
		R6. 4. 4 ~ R6. 4. 5		R6. 4.10
		R6. 5. 9 ~ R6. 5.10		R6. 5.13
		R6. 6. 5 ~ R6. 6. 6		R6. 6.10
		R6. 7. 3 ~ R6. 7. 4		R6. 7. 8
		R6. 8. 5 ~ R6. 8. 6		R6. 8. 9
		R6. 9. 4 ~ R6. 9. 5		R6. 9.13
		R6.10. 3 ~ R6.10. 4		R6.10.10
	南会津町 田島	R6.11. 7 ~ R6.11. 8		R6.11.18
		R6.12. 4 ~ R6.12. 5		R6.12. 6
		R6. 4. 2 ~ R6. 4. 3		R6. 4. 8
		R6. 5. 7 ~ R6. 5. 8		R6. 5.13
		R6. 6. 3 ~ R6. 6. 4		R6. 6.10
		R6. 7. 1 ~ R6. 7. 2		R6. 7. 8
		R6. 8. 1 ~ R6. 8. 2		R6. 8. 8
		R6. 9. 2 ~ R6. 9. 3		R6. 9.13
		R6.10. 1 ~ R6.10. 2		R6.10.10
		R6.11. 5 ~ R6.11. 6		R6.11.18
		R6.12. 2 ~ R6.12. 3		R6.12. 4

試料名	採取地点名	採取年月日	測定年月日
			^3H
大気中水分	檜葉町 繁岡	R6. 4. 1 ~ R6. 5. 1	R6. 6. 1
		R6. 5. 1 ~ R6. 6. 3	R6. 6.29
		R6. 6. 3 ~ R6. 7. 1	R6. 7.20
		R6. 7. 1 ~ R6. 8. 1	R6. 8.31
		R6. 8. 1 ~ R6. 9. 2	R6. 9.26
		R6. 9. 2 ~ R6.10. 1	R6.10.30
		R6.10. 1 ~ R6.11. 1	R6.12. 3
		R6.11. 1 ~ R6.12. 2	R7. 1. 7
	富岡町 富岡	R6.12. 2 ~ R7. 1. 6	R7. 2. 6
		R6. 4. 1 ~ R6. 5. 1	R6. 6. 2
		R6. 5. 1 ~ R6. 6. 3	R6. 6.30
		R6. 6. 3 ~ R6. 7. 1	R6. 7.21
		R6. 7. 1 ~ R6. 8. 1	R6. 8.31
		R6. 8. 1 ~ R6. 9. 2	R6. 9.27
		R6. 9. 2 ~ R6.10. 1	R6.10.31
		R6.10. 1 ~ R6.11. 1	R6.12. 3
	大熊町 大野	R6.11. 1 ~ R6.12. 2	R7. 1. 7
		R6.12. 2 ~ R7. 1. 6	R7. 2. 7
		R6. 4. 1 ~ R6. 5. 1	R6. 6. 2
		R6. 5. 1 ~ R6. 6. 3	R6. 6.30
		R6. 6. 3 ~ R6. 7. 1	R6. 7.21
		R6. 7. 1 ~ R6. 8. 1	R6. 9. 1
		R6. 8. 1 ~ R6. 9. 2	R6. 9.27
		R6. 9. 2 ~ R6.10. 1	R6.10.31
	大熊町 夫沢	R6.10. 1 ~ R6.11. 1	R6.12. 4
		R6.11. 1 ~ R6.12. 2	R7. 1. 8
		R6.12. 2 ~ R7. 1. 6	R7. 2. 7
		R6. 4. 1 ~ R6. 5. 1	R6. 6. 3
		R6. 5. 1 ~ R6. 6. 3	R6. 7. 1
		R6. 6. 3 ~ R6. 7. 1	R6. 7.22
		R6. 7. 1 ~ R6. 8. 1	R6. 9. 2
		R6. 8. 1 ~ R6. 9. 2	R6. 9.28
	双葉町 郡山	R6. 9. 2 ~ R6.10. 1	R6.11. 1
		R6.10. 1 ~ R6.11. 1	R6.12. 5
		R6.11. 1 ~ R6.12. 2	R7. 1. 9
		R6.12. 2 ~ R7. 1. 6	R7. 2. 8
		R6. 4. 1 ~ R6. 5. 1	R6. 6. 3
		R6. 5. 1 ~ R6. 6. 3	R6. 7. 1
		R6. 6. 3 ~ R6. 7. 1	R6. 7.22
		R6. 7. 1 ~ R6. 8. 1	R6. 8. 2

試料名	採取地点名	採取年月日	測定年月日
			³ H
大気中水分	福島市 方木田	R6. 4. 1 ～ R6. 5. 1	R6. 5. 17
		R6. 5. 1 ～ R6. 6. 3	R6. 6. 14
		R6. 6. 3 ～ R6. 7. 1	R6. 7. 12
		R6. 7. 1 ～ R6. 8. 1	R6. 8. 17
		R6. 8. 1 ～ R6. 9. 2	R6. 9. 21
		R6. 9. 2 ～ R6. 10. 1	R6. 10. 24
		R6. 10. 1 ～ R6. 11. 1	R6. 11. 19
		R6. 11. 1 ～ R6. 12. 2	R6. 12. 17
		R6. 12. 2 ～ R7. 1. 6	R7. 1. 18

試料名	採取地点名	採取年月日	測定年月日
			γ
降下物	いわき市 久之浜	R6. 4. 2 ～ R6. 5. 2	R6. 5. 15
		R6. 5. 2 ～ R6. 6. 4	R6. 6. 17
		R6. 6. 4 ～ R6. 7. 2	R6. 7. 9
		R6. 7. 2 ～ R6. 8. 2	R6. 8. 15
		R6. 8. 2 ～ R6. 9. 3	R6. 9. 13
		R6. 9. 3 ～ R6. 10. 2	R6. 10. 16
		R6. 10. 2 ～ R6. 11. 5	R6. 11. 15
		R6. 11. 5 ～ R6. 12. 3	R6. 12. 13
	田村市 都路	R6. 12. 3 ～ R7. 1. 7	R7. 1. 15
		R6. 4. 2 ～ R6. 5. 2	R6. 5. 15
		R6. 5. 2 ～ R6. 6. 4	R6. 6. 14
		R6. 6. 4 ～ R6. 7. 2	R6. 7. 11
		R6. 7. 2 ～ R6. 8. 2	R6. 8. 15
		R6. 8. 2 ～ R6. 9. 3	R6. 9. 15
		R6. 9. 3 ～ R6. 10. 2	R6. 10. 16
		R6. 10. 2 ～ R6. 11. 5	R6. 11. 15
	富岡町 富岡	R6. 11. 5 ～ R6. 12. 3	R6. 12. 13
		R6. 12. 3 ～ R7. 1. 7	R7. 1. 15
		R6. 4. 2 ～ R6. 5. 1	R6. 5. 16
		R6. 5. 1 ～ R6. 6. 3	R6. 6. 18
		R6. 6. 3 ～ R6. 7. 1	R6. 7. 6
		R6. 7. 1 ～ R6. 8. 1	R6. 8. 17
		R6. 8. 1 ～ R6. 9. 2	R6. 9. 14
		R6. 9. 2 ～ R6. 10. 1	R6. 10. 18
	大熊町 大野	R6. 10. 1 ～ R6. 11. 1	R6. 11. 14
		R6. 11. 1 ～ R6. 12. 2	R6. 12. 18
		R6. 12. 2 ～ R7. 1. 6	R7. 1. 17
		R6. 4. 2 ～ R6. 5. 1	R6. 5. 16
		R6. 5. 1 ～ R6. 6. 3	R6. 6. 17
		R6. 6. 3 ～ R6. 7. 1	R6. 7. 7
		R6. 7. 1 ～ R6. 8. 1	R6. 8. 17
		R6. 8. 1 ～ R6. 9. 2	R6. 9. 14
	双葉町 郡山	R6. 9. 2 ～ R6. 10. 1	R6. 10. 19
		R6. 10. 1 ～ R6. 11. 1	R6. 11. 15
		R6. 11. 1 ～ R6. 12. 2	R6. 12. 18
		R6. 12. 2 ～ R7. 1. 6	R7. 1. 17
		R6. 4. 2 ～ R6. 5. 1	R6. 5. 16
		R6. 5. 1 ～ R6. 6. 3	R6. 6. 18
		R6. 6. 3 ～ R6. 7. 1	R6. 7. 8
		R6. 7. 1 ～ R6. 8. 1	R6. 8. 18
		R6. 8. 1 ～ R6. 9. 2	R6. 9. 17
		R6. 9. 2 ～ R6. 10. 1	R6. 10. 20
		R6. 10. 1 ～ R6. 11. 1	R6. 11. 15
		R6. 11. 1 ～ R6. 12. 2	R6. 12. 23
		R6. 12. 2 ～ R7. 1. 6	R7. 1. 18

試料名	採取地点名	採取年月日	測定年月日
			γ
降下物	南相馬市 萱浜	R6. 4. 2 ～ R6. 5. 1	R6. 5. 16
		R6. 5. 1 ～ R6. 6. 3	R6. 6. 17
		R6. 6. 3 ～ R6. 7. 1	R6. 7. 6
		R6. 7. 1 ～ R6. 8. 1	R6. 8. 18
		R6. 8. 1 ～ R6. 9. 2	R6. 9. 17
		R6. 9. 2 ～ R6. 10. 1	R6. 10. 21
		R6. 10. 1 ～ R6. 11. 1	R6. 11. 15
		R6. 11. 1 ～ R6. 12. 2	R6. 12. 19
		R6. 12. 2 ～ R7. 1. 6	R7. 1. 19
	浪江町 浪江	R6. 4. 2 ～ R6. 5. 2	R6. 5. 11
		R6. 5. 2 ～ R6. 6. 4	R6. 6. 11
		R6. 6. 4 ～ R6. 7. 2	R6. 7. 9
		R6. 7. 2 ～ R6. 8. 2	R6. 8. 9
		R6. 8. 2 ～ R6. 9. 3	R6. 9. 11
		R6. 9. 3 ～ R6. 10. 2	R6. 10. 9
		R6. 10. 2 ～ R6. 11. 5	R6. 11. 15
		R6. 11. 5 ～ R6. 12. 3	R6. 12. 10
		R6. 12. 3 ～ R7. 1. 7	R7. 1. 16
	浪江町 津島	R6. 4. 2 ～ R6. 5. 2	R6. 5. 11
		R6. 5. 2 ～ R6. 6. 4	R6. 6. 11
		R6. 6. 4 ～ R6. 7. 2	R6. 7. 12
		R6. 7. 2 ～ R6. 8. 2	R6. 8. 10
		R6. 8. 2 ～ R6. 9. 3	R6. 9. 12
		R6. 9. 3 ～ R6. 10. 2	R6. 10. 11
		R6. 10. 2 ～ R6. 11. 5	R6. 11. 13
		R6. 11. 5 ～ R6. 12. 3	R6. 12. 10
		R6. 12. 3 ～ R7. 1. 7	R7. 1. 15
	葛尾村 柏原	R6. 4. 2 ～ R6. 5. 2	R6. 5. 10
		R6. 5. 2 ～ R6. 6. 4	R6. 6. 14
		R6. 6. 4 ～ R6. 7. 2	R6. 7. 10
		R6. 7. 2 ～ R6. 8. 2	R6. 8. 14
		R6. 8. 2 ～ R6. 9. 3	R6. 9. 12
		R6. 9. 3 ～ R6. 10. 2	R6. 10. 12
		R6. 10. 2 ～ R6. 11. 5	R6. 11. 13
		R6. 11. 5 ～ R6. 12. 3	R6. 12. 11
		R6. 12. 3 ～ R7. 1. 7	R7. 1. 16
	川俣町 山木屋	R6. 4. 2 ～ R6. 5. 2	R6. 5. 10
		R6. 5. 2 ～ R6. 6. 4	R6. 6. 13
		R6. 6. 4 ～ R6. 7. 2	R6. 7. 6
		R6. 7. 2 ～ R6. 8. 2	R6. 8. 14
		R6. 8. 2 ～ R6. 9. 3	R6. 9. 13
		R6. 9. 3 ～ R6. 10. 2	R6. 10. 10
		R6. 10. 2 ～ R6. 11. 5	R6. 11. 12
		R6. 11. 5 ～ R6. 12. 3	R6. 12. 12
		R6. 12. 3 ～ R7. 1. 7	R7. 1. 15

試料名	採取地点名	採取年月日	測定年月日
			γ
降下物	福島市 方木田	R6. 4. 1 ～ R6. 5. 1	R6. 5. 21
		R6. 5. 1 ～ R6. 6. 3	R6. 6. 24
		R6. 6. 3 ～ R6. 7. 1	R6. 7. 19
		R6. 7. 1 ～ R6. 8. 1	R6. 8. 14
		R6. 8. 1 ～ R6. 9. 2	R6. 9. 30
		R6. 9. 2 ～ R6. 10. 1	R6. 10. 22
		R6. 10. 1 ～ R6. 11. 1	R6. 11. 21
		R6. 11. 1 ～ R6. 12. 2	R6. 12. 26
		R6. 12. 2 ～ R7. 1. 6	R7. 1. 24
	三春町 深作	R6. 4. 1 ～ R6. 5. 1	R6. 5. 9
		R6. 5. 1 ～ R6. 6. 3	R6. 6. 10
		R6. 6. 3 ～ R6. 7. 1	R6. 7. 8
		R6. 7. 1 ～ R6. 8. 1	R6. 8. 8
		R6. 8. 1 ～ R6. 9. 2	R6. 9. 11
		R6. 9. 2 ～ R6. 10. 1	R6. 10. 7
		R6. 10. 1 ～ R6. 11. 1	R6. 11. 8
		R6. 11. 1 ～ R6. 12. 2	R6. 12. 6
		R6. 12. 2 ～ R7. 1. 6	R7. 1. 10

試料名	採取地点名	採取年月日	測定年月日				
			γ	Sr	U	Pu	Am, Cm
土壌	いわき市 久之浜	R6. 5. 27	R6. 7. 18	R6. 8. 6	R6. 7. 19	R6. 7. 26	R6. 8. 14
		R6. 11. 7	R6. 12. 17				
	田村市 古道	R6. 5. 24	R6. 7. 24	R6. 8. 10	R6. 7. 19	R6. 7. 26	R6. 8. 14
		R6. 11. 12	R6. 12. 18				
	広野町 下北追	R6. 5. 27	R6. 7. 24	R6. 8. 10	R6. 7. 19	R6. 8. 26	R6. 8. 14
		R6. 11. 7	R6. 12. 19				
	檜葉町 波倉	R6. 5. 27	R6. 7. 16	R6. 8. 6	R6. 7. 19	R6. 7. 26	R6. 8. 14
		R6. 11. 7	R6. 12. 21				
	富岡町 小浜	R6. 5. 1	R6. 8. 8	R6. 8. 6	R6. 7. 19	R6. 7. 26	R6. 8. 14
		R6. 11. 1	R6. 12. 21				
	川内村 上川内	R6. 5. 24	R6. 7. 21	R6. 8. 10	R6. 8. 2	R6. 8. 28	R6. 9. 4
		R6. 11. 12	R6. 12. 21				
	大熊町 小入野	R6. 5. 30	R6. 6. 22	R6. 8. 2	R6. 6. 25	R6. 7. 26	R6. 9. 4
		R6. 11. 26	R6. 12. 16				
	双葉町 郡山	R6. 5. 30	R6. 6. 23	R6. 8. 2	R6. 6. 25	R6. 8. 30	R6. 9. 4
		R6. 11. 26	R6. 12. 17				
	浪江町 北幾世橋	R6. 5. 2	R6. 7. 21	R6. 8. 10	R6. 7. 22	R6. 7. 30	R6. 9. 4
		R6. 11. 13	R6. 12. 22				
	葛尾村 柏原	R6. 5. 24	R6. 7. 20	R6. 8. 16	R6. 7. 22	R6. 8. 23	R6. 9. 4
		R6. 11. 12	R6. 12. 22				
	南相馬市 浦尻	R6. 5. 2	R6. 7. 20	R6. 8. 16	R6. 8. 2	R6. 7. 30	R6. 9. 4
		R6. 11. 13	R6. 12. 22				
	南相馬市 馬場	R6. 5. 2	R6. 7. 25	R6. 8. 16	R6. 8. 2	R6. 8. 27	R6. 9. 4
		R6. 11. 13	R6. 12. 23				
	飯館村 巖平	R6. 5. 15	R6. 7. 23	R6. 8. 16	R6. 8. 6	R6. 8. 23	R6. 9. 4
		R6. 11. 5	R6. 12. 23				
	飯館村 長泥	R6. 5. 15	R6. 7. 22	R6. 8. 16	R6. 8. 6	R6. 8. 26	R6. 9. 4
		R6. 11. 5	R6. 12. 23				
	川俣町 山木屋	R6. 5. 15	R6. 7. 25	R6. 8. 16	R6. 8. 6	R6. 8. 26	R6. 9. 4
		R6. 11. 5	R6. 12. 24				
	福島市 荒井	R6. 5. 14	R6. 5. 23	R6. 7. 19	R6. 6. 6	R6. 6. 3	R6. 7. 1
	郡山市 逢瀬町	R6. 5. 14	R6. 5. 24	R6. 7. 11		R6. 6. 12	
	いわき市 川部町	R6. 5. 15	R6. 5. 25	R6. 7. 11		R6. 6. 12	
	白河市 大信隈戸	R6. 5. 14	R6. 5. 26	R6. 7. 11		R6. 6. 12	
	相馬市 中村	R6. 5. 15	R6. 5. 24	R6. 7. 12		R6. 6. 12	
	会津若松市 一箕町	R6. 5. 14	R6. 5. 25	R6. 7. 12		R6. 6. 12	
	南会津町 糸沢	R6. 5. 14	R6. 5. 26	R6. 7. 12		R6. 6. 12	

試料名	採取地点名	採取年月日	測定年月日			
			γ	³ H	Sr	Pu
上水	いわき市	R6. 4. 2	R6. 4. 19	R6. 4. 30		
		R6. 7. 2	R6. 7. 18	R6. 8. 2	R6. 8. 20	R6. 7. 17
		R6. 10. 2	R6. 10. 25	R6. 11. 8		
		R6. 4. 2	R6. 4. 12	R6. 4. 30		
	田村市	R6. 7. 2	R6. 7. 25	R6. 8. 3	R6. 8. 20	R6. 8. 22
		R6. 10. 2	R6. 10. 27	R6. 11. 8		
	広野町	R6. 4. 3	R6. 4. 24	R6. 5. 1		
		R6. 7. 1	R6. 7. 17	R6. 8. 3	R6. 8. 20	R6. 7. 22
		R6. 10. 7	R6. 10. 29	R6. 11. 9		
		R6. 4. 3	R6. 4. 17	R6. 5. 2		
	檜葉町	R6. 7. 4	R6. 7. 21	R6. 8. 4	R6. 9. 6	R6. 8. 5
		R6. 10. 7	R6. 10. 29	R6. 11. 10		
	富岡町	R6. 4. 3	R6. 4. 24	R6. 5. 3		
		R6. 7. 1	R6. 7. 18	R6. 8. 5	R6. 8. 20	R6. 7. 22
		R6. 10. 7	R6. 10. 29	R6. 11. 11		
		R6. 4. 1	R6. 4. 23	R6. 5. 3		
	川内村	R6. 7. 1	R6. 7. 28	R6. 7. 28	R6. 8. 20	R6. 7. 22
		R6. 10. 1	R6. 10. 30	R6. 11. 11		
	大熊町	R6. 4. 4	R6. 4. 28	R6. 5. 4		
		R6. 7. 4	R6. 7. 21	R6. 7. 29	R6. 9. 6	R6. 8. 5
		R6. 10. 7	R6. 10. 31	R6. 11. 12		
		R6. 4. 4	R6. 4. 17	R6. 5. 5		
	双葉町	R6. 7. 4	R6. 7. 22	R6. 7. 30	R6. 9. 6	R6. 8. 5
		R6. 10. 8	R6. 10. 31	R6. 11. 13		
	浪江町	R6. 4. 4	R6. 4. 24	R6. 5. 5		
		R6. 7. 5	R6. 7. 28	R6. 7. 30	R6. 9. 6	R6. 8. 6
		R6. 10. 8	R6. 10. 31	R6. 11. 13		
		R6. 4. 4	R6. 5. 7	R6. 4. 26		
	葛尾村	R6. 7. 2	R6. 7. 18	R6. 7. 23	R6. 11. 30	R6. 7. 17
		R6. 10. 3	R6. 11. 11	R6. 11. 2		
	南相馬市	R6. 4. 4	R6. 4. 28	R6. 5. 6		
		R6. 7. 3	R6. 7. 28	R6. 7. 31	R6. 9. 6	R6. 8. 21
		R6. 10. 8	R6. 10. 31	R6. 11. 14		
		R6. 4. 4	R6. 5. 9	R6. 4. 27		
	飯館村	R6. 7. 2	R6. 7. 19	R6. 7. 24	R6. 11. 30	R6. 7. 17
		R6. 10. 3	R6. 11. 12	R6. 11. 3		
	川俣町	R6. 4. 4	R6. 5. 7	R6. 4. 27		
		R6. 7. 2	R6. 7. 18	R6. 7. 24	R6. 11. 30	R6. 7. 17
		R6. 10. 3	R6. 11. 13	R6. 11. 3		
		R6. 7. 2	R6. 9. 4	R6. 7. 13	R6. 11. 15	R6. 7. 17
	福島市 方木田	R6. 7. 2	R6. 7. 9	R6. 7. 11		
	会津若松市 追手町	R6. 7. 2	R6. 7. 9	R6. 7. 11		

試料名	採取地点名	採取年月日	測定年月日				
			全 β	γ	^3H	Sr	Pu
海水	第一(発)南放水口付近	R6. 4. 12	R6. 4. 16	R6. 4. 18	R6. 5. 11	R6. 6. 24	R6. 4. 25
		R6. 5. 10	R6. 5. 14	R6. 5. 24	R6. 6. 15	R6. 6. 28	R6. 5. 23
		R6. 6. 6	R6. 6. 11	R6. 6. 19	R6. 7. 5	R6. 7. 26	R6. 6. 14
		R6. 7. 8	R6. 7. 12	R6. 7. 23	R6. 8. 4	R6. 8. 20	R6. 7. 23
		R6. 8. 21	R6. 8. 28	R6. 9. 2	R6. 9. 30	R6. 9. 27	R6. 9. 3
		R6. 9. 6	R6. 9. 18	R6. 9. 20	R6. 10. 24	R6. 10. 18	R6. 9. 17
		R6. 10. 16	R6. 10. 22	R6. 10. 25	R6. 11. 16	R6. 11. 25	R6. 10. 25
		R6. 11. 14	R6. 11. 19	R6. 11. 22	R6. 12. 19	R6. 12. 23	R6. 11. 26
		R6. 12. 6	R6. 12. 10	R6. 12. 20	R7. 1. 9	R7. 1. 22	R6. 12. 18
	第一(発)北放水口付近	R6. 4. 12	R6. 4. 16	R6. 4. 18	R6. 5. 11	R6. 6. 24	R6. 4. 30
		R6. 5. 10	R6. 5. 14	R6. 5. 25	R6. 6. 15	R6. 6. 28	R6. 5. 23
		R6. 6. 6	R6. 6. 11	R6. 6. 19	R6. 7. 5	R6. 7. 26	R6. 6. 14
		R6. 7. 8	R6. 7. 12	R6. 7. 24	R6. 8. 4	R6. 8. 20	R6. 7. 29
		R6. 8. 21	R6. 8. 28	R6. 9. 3	R6. 9. 30	R6. 9. 27	R6. 9. 3
		R6. 9. 6	R6. 9. 18	R6. 9. 20	R6. 10. 25	R6. 10. 18	R6. 9. 17
		R6. 10. 16	R6. 10. 22	R6. 10. 25	R6. 11. 16	R6. 11. 25	R6. 10. 25
		R6. 11. 14	R6. 11. 19	R6. 11. 22	R6. 12. 19	R6. 12. 23	R6. 11. 26
		R6. 12. 6	R6. 12. 10	R6. 12. 23	R7. 1. 9	R7. 1. 22	R6. 12. 18
	第一(発)取水口付近 (港湾出入口の外側)	R6. 4. 12	R6. 4. 16	R6. 4. 18	R6. 5. 12	R6. 6. 24	R6. 4. 25
		R6. 5. 10	R6. 5. 14	R6. 5. 26	R6. 6. 16	R6. 6. 28	R6. 5. 23
		R6. 6. 6	R6. 6. 11	R6. 6. 19	R6. 7. 6	R6. 7. 26	R6. 6. 14
		R6. 7. 8	R6. 7. 12	R6. 7. 24	R6. 8. 5	R6. 8. 20	R6. 7. 23
		R6. 8. 21	R6. 8. 28	R6. 9. 2	R6. 10. 1	R6. 9. 27	R6. 9. 3
		R6. 9. 6	R6. 9. 18	R6. 9. 21	R6. 10. 26	R6. 10. 18	R6. 9. 17
		R6. 10. 16	R6. 10. 22	R6. 10. 26	R6. 11. 17	R6. 11. 25	R6. 10. 25
		R6. 11. 14	R6. 11. 19	R6. 11. 23	R6. 12. 20	R6. 12. 23	R6. 11. 26
		R6. 12. 6	R6. 12. 10	R6. 12. 21	R7. 1. 10	R7. 1. 22	R6. 12. 18
	第一(発)沖合2km	R6. 4. 12	R6. 4. 16	R6. 4. 19	R6. 5. 12	R6. 6. 24	R6. 4. 25
		R6. 5. 10	R6. 5. 14	R6. 5. 24	R6. 6. 17	R6. 6. 28	R6. 5. 23
		R6. 6. 6	R6. 6. 11	R6. 6. 20	R6. 7. 7	R6. 7. 26	R6. 6. 14
		R6. 7. 8	R6. 7. 12	R6. 7. 25	R6. 8. 6	R6. 8. 20	R6. 7. 29
		R6. 8. 21	R6. 8. 28	R6. 9. 3	R6. 10. 1	R6. 9. 27	R6. 9. 3
		R6. 9. 6	R6. 9. 18	R6. 9. 21	R6. 10. 26	R6. 10. 18	R6. 9. 17
		R6. 10. 16	R6. 10. 22	R6. 10. 26	R6. 11. 18	R6. 11. 25	R6. 10. 25
		R6. 11. 14	R6. 11. 19	R6. 11. 23	R6. 12. 20	R6. 12. 23	R6. 11. 26
		R6. 12. 6	R6. 12. 10	R6. 12. 24	R7. 1. 10	R7. 1. 22	R6. 12. 18
	夫沢・熊川沖2km (大熊町)	R6. 4. 12	R6. 4. 16	R6. 4. 25	R6. 5. 13	R6. 6. 24	R6. 4. 25
		R6. 5. 10	R6. 5. 14	R6. 5. 25	R6. 6. 17	R6. 6. 28	R6. 6. 3
		R6. 6. 6	R6. 6. 11	R6. 6. 20	R6. 7. 7	R6. 7. 26	R6. 6. 14
		R6. 7. 8	R6. 7. 12	R6. 7. 25	R6. 8. 6	R6. 8. 20	R6. 7. 23
		R6. 8. 21	R6. 8. 28	R6. 9. 3	R6. 10. 2	R6. 9. 27	R6. 9. 3
		R6. 9. 6	R6. 9. 18	R6. 9. 22	R6. 10. 27	R6. 10. 18	R6. 9. 17
		R6. 10. 16	R6. 10. 22	R6. 10. 27	R6. 11. 18	R6. 11. 25	R6. 10. 25
		R6. 11. 14	R6. 11. 19	R6. 11. 24	R6. 12. 21	R6. 12. 23	R6. 11. 26
		R6. 12. 6	R6. 12. 10	R6. 12. 22	R7. 1. 11	R7. 1. 22	R6. 12. 18
	双葉町・前田川沖2km (双葉町)	R6. 4. 12	R6. 4. 16	R6. 4. 19	R6. 5. 14	R6. 6. 25	R6. 4. 25
		R6. 5. 10	R6. 5. 14	R6. 5. 26	R6. 6. 18	R6. 6. 28	R6. 5. 23
		R6. 6. 6	R6. 6. 11	R6. 6. 20	R6. 7. 8	R6. 7. 27	R6. 6. 14
		R6. 7. 8	R6. 7. 12	R6. 7. 26	R6. 8. 7	R6. 8. 20	R6. 7. 23
		R6. 8. 21	R6. 8. 28	R6. 9. 4	R6. 10. 3	R6. 9. 28	R6. 9. 3
		R6. 9. 6	R6. 9. 18	R6. 9. 22	R6. 10. 28	R6. 10. 19	R6. 9. 17
		R6. 10. 16	R6. 10. 23	R6. 10. 27	R6. 11. 19	R6. 11. 26	R6. 10. 25
		R6. 11. 14	R6. 11. 19	R6. 11. 24	R6. 12. 22	R6. 12. 24	R6. 11. 26
		R6. 12. 6	R6. 12. 10	R6. 12. 24	R7. 1. 12	R7. 1. 23	R6. 12. 18

試料名	採取地点名	採取年月日	測定年月日				
			全 β	γ	^3H	Sr	Pu
海水	A L P S 処理水放出口 北 2 km 西 0. 5 km	R6. 4. 12	R6. 4. 16	R6. 4. 23	R6. 5. 14	R6. 6. 25	R6. 4. 30
		R6. 5. 10	R6. 5. 14	R6. 6. 3	R6. 6. 18	R6. 6. 29	R6. 6. 3
		R6. 6. 6	R6. 6. 11	R6. 6. 26	R6. 7. 8	R6. 7. 27	R6. 6. 18
		R6. 7. 8	R6. 7. 12	R6. 7. 26	R6. 8. 7	R6. 8. 21	R6. 7. 26
		R6. 8. 21	R6. 8. 29	R6. 9. 5	R6. 10. 3	R6. 9. 28	R6. 9. 4
		R6. 9. 6	R6. 9. 19	R6. 9. 24	R6. 10. 28	R6. 10. 19	R6. 9. 18
		R6. 10. 16	R6. 10. 23	R6. 11. 1	R6. 11. 19	R6. 11. 26	R6. 10. 29
		R6. 11. 14	R6. 11. 19	R6. 11. 29	R6. 12. 22	R6. 12. 24	R6. 11. 27
		R6. 12. 6	R6. 12. 10	R6. 12. 26	R7. 1. 12	R7. 1. 23	R6. 12. 19
	A L P S 処理水放出口 北 1 km	R6. 4. 12	R6. 4. 17	R6. 4. 23	R6. 5. 15	R6. 6. 25	R6. 4. 30
		R6. 5. 10	R6. 5. 15	R6. 6. 4	R6. 6. 19	R6. 6. 29	R6. 5. 23
		R6. 6. 6	R6. 6. 12	R6. 6. 26	R6. 7. 9	R6. 7. 27	R6. 6. 18
		R6. 7. 8	R6. 7. 13	R6. 7. 27	R6. 8. 8	R6. 8. 21	R6. 7. 23
		R6. 8. 21	R6. 8. 29	R6. 9. 5	R6. 10. 12	R6. 9. 28	R6. 9. 4
		R6. 9. 6	R6. 9. 19	R6. 9. 25	R6. 10. 29	R6. 10. 19	R6. 9. 18
		R6. 10. 16	R6. 10. 23	R6. 11. 2	R6. 11. 20	R6. 11. 26	R6. 10. 29
		R6. 11. 14	R6. 11. 19	R6. 11. 29	R6. 12. 23	R6. 12. 24	R6. 11. 26
		R6. 12. 6	R6. 12. 11	R6. 12. 26	R7. 1. 13	R7. 1. 23	R6. 12. 19
	A L P S 処理水放出口 南 1 km	R6. 4. 12	R6. 4. 17	R6. 4. 23	R6. 5. 15	R6. 6. 25	R6. 4. 30
		R6. 5. 10	R6. 5. 15	R6. 6. 3	R6. 6. 20	R6. 6. 29	R6. 5. 24
		R6. 6. 6	R6. 6. 12	R6. 6. 26	R6. 7. 10	R6. 7. 27	R6. 6. 18
		R6. 7. 8	R6. 7. 13	R6. 7. 28	R6. 8. 9	R6. 8. 21	R6. 7. 26
		R6. 8. 21	R6. 8. 29	R6. 9. 5	R6. 10. 12	R6. 9. 28	R6. 9. 4
		R6. 9. 6	R6. 9. 19	R6. 9. 26	R6. 10. 29	R6. 10. 19	R6. 9. 18
		R6. 10. 16	R6. 10. 23	R6. 11. 3	R6. 11. 21	R6. 11. 26	R6. 10. 29
		R6. 11. 14	R6. 11. 20	R6. 11. 29	R6. 12. 23	R6. 12. 24	R6. 11. 26
		R6. 12. 6	R6. 12. 11	R6. 12. 26	R7. 1. 13	R7. 1. 23	R6. 12. 19
	第二(発)南放水口	R6. 5. 17	R6. 5. 28	R6. 6. 3	R6. 6. 4	R6. 6. 29	R6. 6. 5
		R6. 8. 9	R6. 8. 14	R6. 8. 19	R6. 9. 3		
	第二(発)北放水口	R6. 11. 21	R6. 11. 25	R6. 11. 30	R6. 12. 6		
		R6. 5. 17	R6. 5. 28	R6. 6. 3	R6. 6. 5	R6. 6. 29	R6. 6. 5
		R6. 8. 9	R6. 8. 14	R6. 8. 19	R6. 9. 4		
		R6. 11. 21	R6. 11. 25	R6. 11. 30	R6. 12. 6		
	相馬市 松川浦沖	R6. 9. 10	R6. 10. 24	R6. 10. 24	R6. 10. 25	R6. 11. 15	R6. 10. 2

(注) 1 「/」：対象外核種 「－」：測定値なし

2 トリチウム濃度の測定は、福島第一原子力発電所周辺海域の海水は電解濃縮法、ほかは減圧蒸留法による。

試料名	採取地点名	採取年月日	測定年月日		
			γ	Sr	Pu
海底土	第一(発)南放水口付近	R6. 5. 10	R6. 6. 21	R6. 7. 23	R6. 6. 20
		R6. 8. 21	R6. 8. 28	R6. 11. 29	R6. 9. 24
		R6. 11. 14	R6. 11. 26	R7. 1. 31	R6. 12. 13
	第一(発)北放水口付近	R6. 5. 10	R6. 6. 21	R6. 7. 23	R6. 6. 20
		R6. 8. 21	R6. 8. 28	R6. 11. 29	R6. 9. 24
		R6. 11. 14	R6. 11. 26	R7. 1. 31	R6. 12. 13
	第一(発)取水口付近 (港湾出入口の外側)	R6. 5. 10	R6. 6. 21	R6. 7. 23	R6. 6. 20
		R6. 8. 21	R6. 8. 29	R6. 11. 29	R6. 9. 24
		R6. 11. 14	R6. 11. 27	R7. 1. 31	R6. 12. 13
	第一(発)沖合2km	R6. 5. 10	R6. 6. 21	R6. 7. 23	R6. 6. 20
		R6. 8. 21	R6. 8. 29	R6. 11. 29	R6. 9. 24
		R6. 11. 14	R6. 11. 27	R7. 1. 31	R6. 12. 13
	夫沢・熊川沖2km (大熊町)	R6. 5. 10	R6. 6. 22	R6. 7. 23	R6. 6. 20
		R6. 8. 21	R6. 8. 29	R6. 11. 29	R6. 9. 24
		R6. 11. 14	R6. 11. 27	R7. 1. 31	R6. 12. 13
	双葉町・前田川沖2km (双葉町)	R6. 5. 10	R6. 6. 23	R6. 7. 23	R6. 6. 20
		R6. 8. 21	R6. 9. 2	R6. 11. 29	R6. 9. 24
		R6. 11. 14	R6. 11. 26	R7. 2. 1	R6. 12. 13
	第二(発)南放水口	R6. 5. 17	R6. 7. 17	R6. 8. 6	R6. 8. 2
		R6. 8. 9	R6. 9. 21		
		R6. 11. 21	R6. 12. 25		
	第二(発)北放水口	R6. 5. 17	R6. 7. 18	R6. 8. 10	R6. 8. 2
		R6. 8. 9	R6. 9. 22		
		R6. 11. 21	R6. 12. 26		
	相馬市 松川浦沖	R6. 9. 10	R6. 10. 31	R6. 11. 15	R6. 10. 25

試料名	採取地点名	採取年月日	測定年月日	
			γ	¹³⁷ I
松葉	いわき市 久之浜	R6. 10. 16	R6. 11. 18	R6. 10. 17
	田村市 古道	R6. 10. 24	R6. 11. 18	R6. 10. 25
	広野町 上北迫	R6. 10. 16	R6. 11. 18	R6. 10. 17
	檜葉町 波倉	R6. 10. 16	R6. 11. 19	R6. 10. 17
	富岡町 小浜	R6. 10. 21	R6. 11. 19	R6. 10. 22
	川内村 上川内	R6. 10. 24	R6. 11. 20	R6. 10. 25
	大熊町 夫沢	R6. 10. 23	R6. 11. 19	R6. 10. 24
	大熊町 大川原	R6. 10. 23	R6. 11. 19	R6. 10. 24
	双葉町 郡山	R6. 10. 23	R6. 11. 22	R6. 10. 24
	浪江町 北幾世橋	R6. 10. 21	R6. 11. 22	R6. 10. 22
	葛尾村 柏原	R6. 10. 15	R6. 11. 25	R6. 10. 16
	南相馬市 浦尻	R6. 10. 21	R6. 11. 25	R6. 10. 22
	飯館村 蔵平	R6. 10. 15	R6. 11. 25	R6. 10. 16
	飯館村 長泥	R6. 10. 15	R6. 11. 25	R6. 10. 16
	川俣町 山木屋	R6. 10. 15	R6. 11. 26	R6. 10. 16
	福島市 杉妻町	R6. 11. 26	R6. 12. 10	R6. 11. 27
	郡山市 麓山	R6. 11. 12	R6. 11. 27	R6. 11. 13
	白河市 南登り町	R6. 11. 12	R6. 11. 27	R6. 11. 13
	会津若松市 城東町	R6. 11. 11	R6. 11. 26	R6. 11. 12
	南会津町 永田	R6. 11. 11	R6. 11. 26	R6. 11. 12

試料名	採取地点名	採取年月日	測定年月日			
			γ	^{131}I	Sr	Pu
ほんだわら	第一（発）海域	R6. 5. 23	R6. 6. 5	R6. 5. 24	R6. 8. 28	R6. 7. 3
	第二（発）海域	R6. 5. 22	R6. 6. 5	R6. 5. 23	R6. 8. 28	R6. 7. 3

第6 参考資料

6-1 福島第一原子力発電所における地下水バイパス水等の海域への排出に伴う海水モニタリング結果（公表資料）

【地下水バイパス水関係】

県では、福島第一原子力発電所における地下水バイパス水の海域への排出に際し、南放水口付近（T-2）の海域において、海水モニタリングを実施していますので、最新の公表資料を添付します。

測定項目・・・全ベータ放射能、放射性セシウム、トリチウム

添付資料・・・令和7年1月23日公表資料

【サブドレン・地下水ドレン処理水関係】

県では、福島第一原子力発電所におけるサブドレン・地下水ドレン処理水の海域への排出に際し、福島第一原子力発電所港湾口付近の海域において、海水モニタリングを実施していますので、最新の公表資料を添付します。

測定項目・・・全ベータ放射能、放射性セシウム、トリチウム

添付資料・・・令和7年1月23日公表資料

令和7年1月23日
福島県放射線監視室

福島第一原子力発電所における地下水バイパス水の
海域への排出に伴う海水モニタリングの結果について（12月調査分）

県では、福島第一原子力発電所における地下水バイパス水の海域への排出に際し、環境への影響を確認するため、海水モニタリングを定期的実施しております。

【調査結果の概要】

今回は福島第一原子力発電所南放水口付近（T-2）※¹の海域1地点における、地下水バイパス水の海域への排出に伴う海水モニタリングの結果です。

採取した海水中の放射能濃度（単位：Bq/L）は、全ベータ放射能は0.02、セシウム-134、セシウム-137及びトリチウムは検出下限値未満でした。

なお、今回の調査を含め調査開始以降、東京電力の運用目標値、排水に関する国の安全規制の基準及びWHOの飲料水の基準を大幅に下回っています。

○12月調査分における海水の放射能濃度（単位：Bq/L）

排出時刻 10時26分～14時46分、排出量1,184m³

採取日時	全ベータ放射能	セシウム-134	セシウム-137	トリチウム
12月5日 11:15	0.02 (検出下限値未満 ～0.22)	検出下限値未満 (<0.052) (検出下限値未満 ～0.54)	検出下限値未満 (<0.048) (検出下限値未満 ～1.6)	検出下限値未満 (<0.41) (検出下限値未満 ～8.8)

()内は初回排出から前回調査分までの放射能濃度の範囲

	全ベータ放射能	セシウム-134	セシウム-137	トリチウム
東京電力の運用目標値	5	1	1	1,500
排水に関する国の安全規制の基準	30※ ²	60	90	60,000
WHOの飲料水の基準	10※ ²	10	10	10,000

※1 試料採取作業の安全確保ができないため、令和6年6月から採取地点を南放水口から南側に約1300mの地点に一時的に変更。（詳細な位置図は別紙「採水地点及び排水地点」参照）

※2 放射性ストロンチウム(Sr-90)についての値

福島第一原子力発電所における地下水バイパス水の排出に伴う海水モニタリングの結果

○今回の公表分は黄色網掛け部分です。

令和7年1月23日 福島県放射線監視室

試料名	地点名	採取年月日	福島県による測定結果 (Bq/L)			
			全 β 放射能※	セシウム-134	セシウム-137	トリチウム
海水	南放水口付近 (T-2) (地下水排出中)	R6. 12. 5	0. 02	検出下限値未満 (<0.052)	検出下限値未満 (<0.048)	検出下限値未満 (<0.41)
		R6. 9. 11	0. 02	検出下限値未満 (<0.056)	検出下限値未満 (<0.051)	検出下限値未満 (<0.40)
		R6. 6. 19	0. 01	検出下限値未満 (<0.069)	検出下限値未満 (<0.054)	検出下限値未満 (<0.39)
		令和5年度	0. 01～0. 03	検出下限値未満	検出下限値未満 ～0. 082	検出下限値未満 ～0. 54
		令和4年度	0. 02～0. 04	検出下限値未満	検出下限値未満 ～0. 069	検出下限値未満
		令和3年度	0. 02～0. 03	検出下限値未満	0. 056～0. 14	検出下限値未満 ～4. 9
		令和2年度	0. 02～0. 04	検出下限値未満	検出下限値未満 ～0. 063	検出下限値未満 ～3. 3
		令和元年度	0. 02	検出下限値未満	検出下限値未満 ～0. 072	検出下限値未満 ～8. 6
		平成30年度	0. 02～0. 03	検出下限値未満	検出下限値未満	検出下限値未満 ～7. 9
		平成29年度	検出下限値未満 ～0. 04	検出下限値未満	検出下限値未満 ～0. 13	検出下限値未満 ～8. 8
		平成28年度	0. 03～0. 15	検出下限値未満	0. 061～0. 19	検出下限値未満 ～3. 0
		平成27年度	0. 03～0. 13	検出下限値未満 ～0. 11	0. 080～0. 40	検出下限値未満 ～0. 86
		平成26年度	0. 04～0. 22	検出下限値未満 ～0. 54	0. 12～1. 6	検出下限値未満 ～3. 5

○東京電力ホールディングス(株)の測定結果については次のホームページで確認できます。

<http://www.tepco.co.jp/decommission/planaction/monitoring/index-j.html>

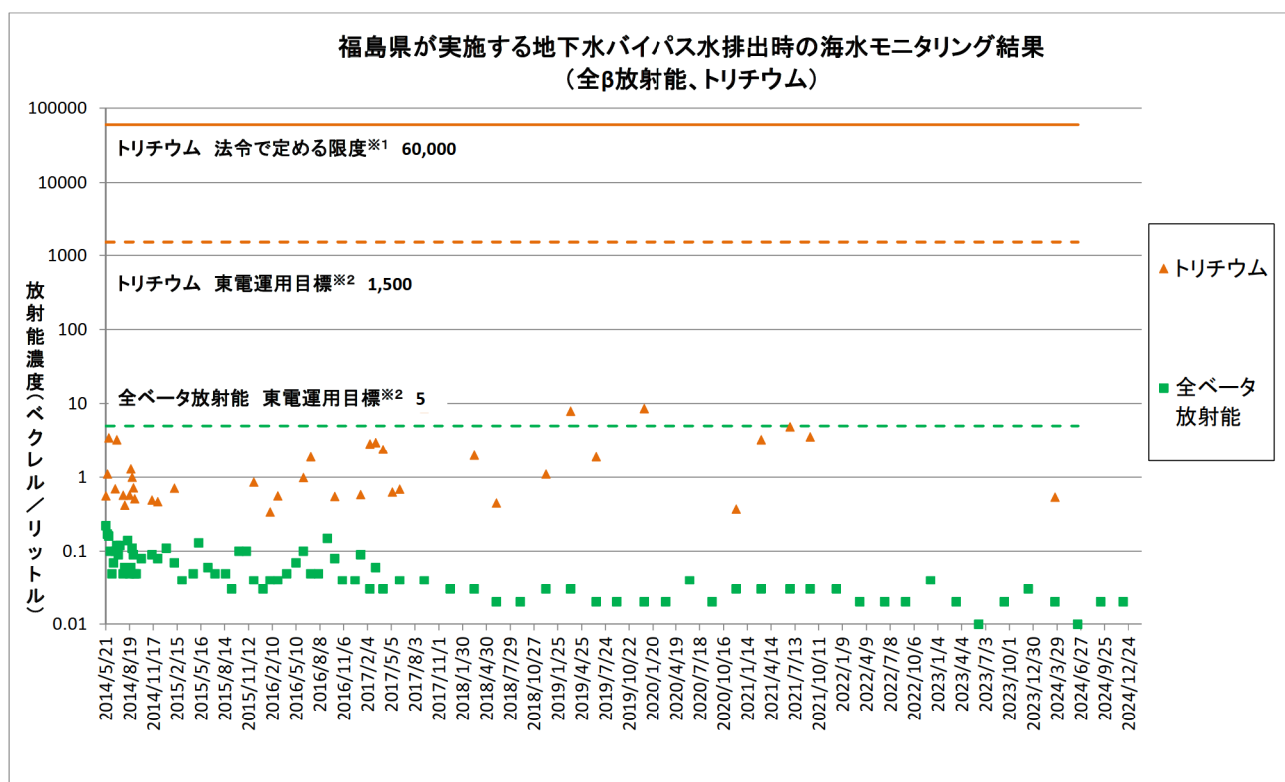
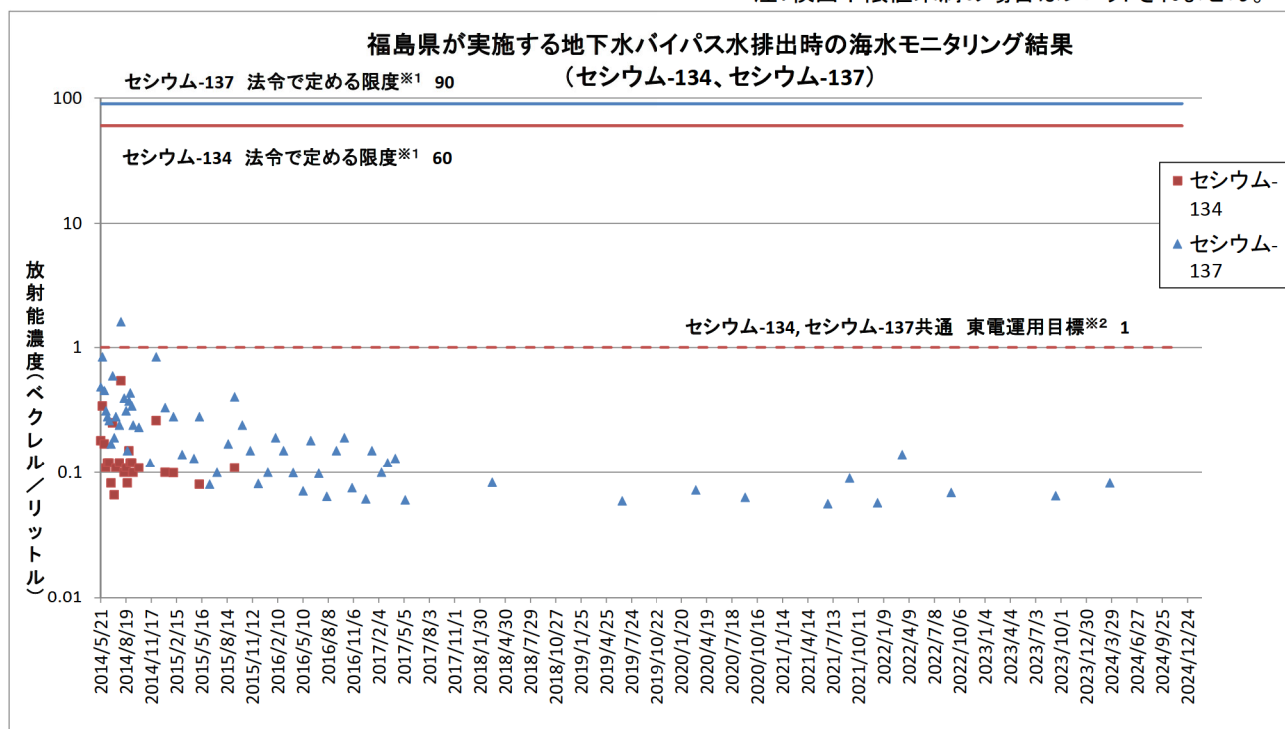
平成26年5月21日(初回排出日)以前のモニタリング結果

試料名	地点名	採取年月日	福島県による測定結果 (Bq/L)			
			全 β 放射能※	セシウム-134	セシウム-137	トリチウム
(参考) 県が平成25年度以降に実施した海域モニタリングにおける測定値の範囲	南放水口付近 (T-2) (陸側から採取)	H25. 10. 3、H25. 10. 17 H25. 10. 21、H27. 2. 25	0. 16～0. 48	0. 082～0. 80	0. 33～1. 8	検出下限値未満 ～0. 69
	南放水口付近 (T-2-1) (陸側から採取)	H25. 6. 27 H27. 2. 25	0. 07	0. 31～0. 36	0. 59～1. 2	0. 32～0. 91
	南放水口付近 (F-P01) (船舶から採取)	H25. 7. 31～H28. 12. 12	0. 02～0. 64	検出下限値未満 ～0. 35	検出下限値未満 ～0. 71	検出下限値未満 ～2. 4
(参考) 県が測定した原発事故前の値	発電所周辺海域	平成13～22年度	検出下限値未満 ～0. 05	検出下限値未満	検出下限値未満 ～0. 003	検出下限値未満 ～2. 9

※全 β 放射能の測定法については、文部科学省放射能測定法シリーズ1「全ベータ放射能測定法」に記載されている鉄バリウム共沈法により実施しています。

測定値と法令で定める限度及び東電運用目標との比較

注：検出下限値未満の場合はプロットされません。

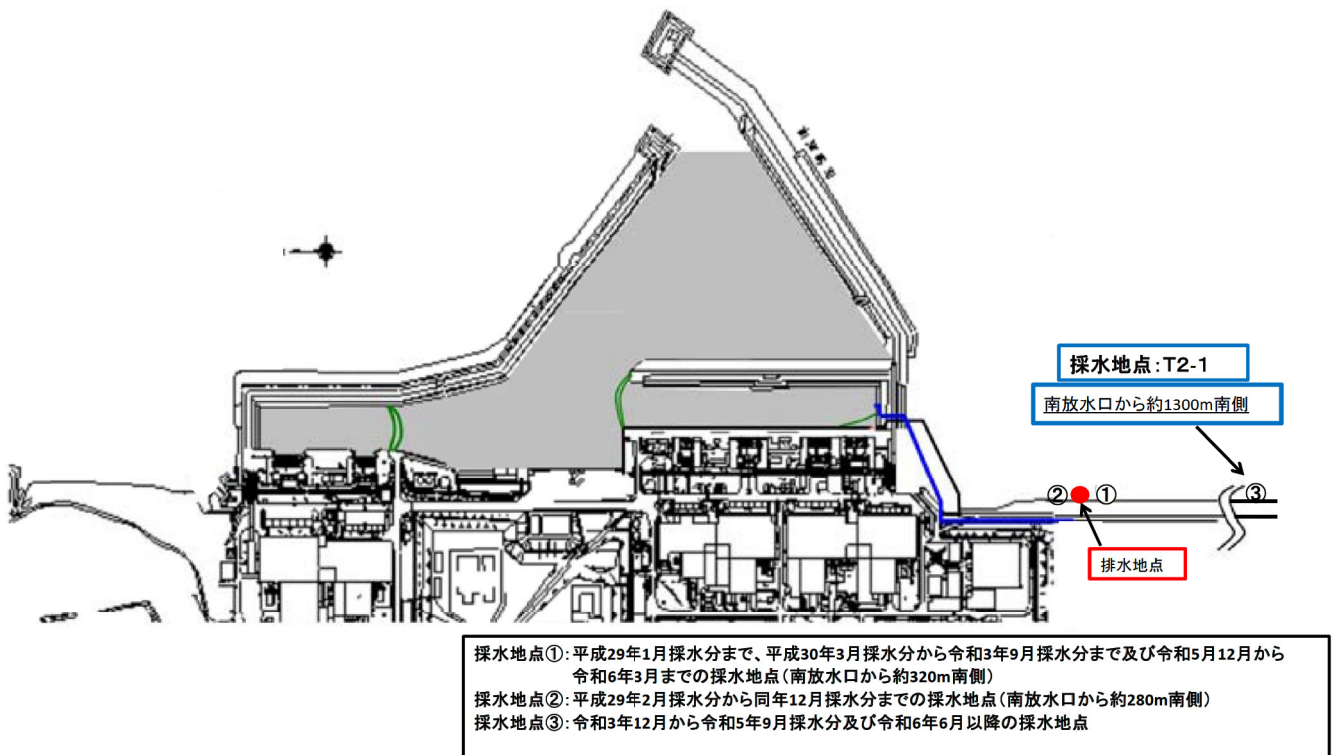


※1 東京電力株式会社福島第一原子力発電所原子炉施設の保安及び特定核燃料物質の防護に関する規則に定める排水の告示濃度限度

※2 福島第一原子力発電所 地下水バイパス水一時貯留タンクの運用目標値

※3 平成26年9月13日排水時まで排出毎に調査実施。但し、平成26年7月21日及び8月5日の排出時の海水試料は採取できず。
平成26年9月13日以降は毎月1回、平成29年6月6日以降は四半期1回のモニタリングに変更しています。

採水地点及び排水地点（東京電力資料より）



令和7年1月23日
福島県放射線監視室

福島第一原子力発電所におけるサブドレン・地下水ドレン処理済み水の 海域への排出に伴う海水モニタリングの結果について（12月調査分）

県では、福島第一原子力発電所におけるサブドレン・地下水ドレン処理済み水の海域への排出に際し、環境への影響を継続的に監視するため、海水モニタリングを定期的に実施しております。

【調査結果の概要】

今回は福島第一原子力発電所港湾口付近の海域1地点における、サブドレン・地下水ドレン処理済み水の海域への排出に伴う海水モニタリングの結果です。

採取した海水中の放射能濃度（単位：Bq/L）は、全ベータ放射能は0.02、セシウム-137は0.053、セシウム-134及びトリチウムは検出下限値未満でした。

なお、今回の調査を含め調査開始以降、東京電力の運用目標値、排水に関する国の安全規制の基準及びWHOの飲料水の基準を大幅に下回っています。

○12月調査分における海水の放射能濃度（単位：Bq/L）

排出時刻 11時29分～18時16分、排出量1,013m³

採取日時	全ベータ放射能	セシウム-134	セシウム-137	トリチウム
12月5日 12:09	0.02 (0.01～0.10)	検出下限値未満 (<0.055) (検出下限値未満 ～0.10)	0.053 (検出下限値未満 ～0.44)	検出下限値未満 (<0.42) (検出下限値未満 ～2.3)

()内は初回排出から前回調査分までの放射能濃度の範囲

	全ベータ放射能	セシウム-134	セシウム-137	トリチウム
東京電力の運用目標値	3	1	1	1,500
排水に関する国の安全規制の基準	30※	60	90	60,000
WHOの飲料水の基準	10※	10	10	10,000

※ 放射性ストロンチウム(Sr-90)についての値

福島第一原子力発電所におけるサブドレン・地下水ドレン 処理済み水の排出に伴う海水モニタリングの結果

○今回の公表分は黄色網掛け部分です。

令和7年1月23日 福島県放射線監視室

試料名	地点名	採取年月日	福島県による測定結果 (Bq/L)			
			全ベータ放射能※1	セシウム-134	セシウム-137	トリチウム
海水	港湾口付近※2 (処理済み水排出中)	R6. 12. 5	0. 02	検出下限値未満 (<0. 055)	0. 053	検出下限値未満 (<0. 42)
		R5. 9. 11	0. 02	検出下限値未満 (<0. 052)	0. 089	検出下限値未満 (<0. 41)
		R6. 6. 19	0. 01	検出下限値未満 (<0. 065)	検出下限値未満 (<0. 051)	検出下限値未満 (<0. 39)
		令和5年度	0. 02～0. 03	検出下限値未満	0. 081～0. 11	検出下限値未満
	北放水口付近 (T-1) (処理済み水排出中)	令和4年度	0. 01～0. 07	検出下限値未満	0. 083～0. 14	検出下限値未満 ～0. 80
		令和3年度	0. 02～0. 04	検出下限値未満	検出下限値未満 ～0. 28	検出下限値未満 ～0. 71
		令和2年度	0. 02～0. 04	検出下限値未満	検出下限値未満 ～0. 15	検出下限値未満 ～1. 3
		令和元年度	0. 02～0. 03	検出下限値未満	0. 098～0. 27	検出下限値未満 ～0. 70
		平成30年度	0. 02～0. 04	検出下限値未満	検出下限値未満 ～0. 22	検出下限値未満 ～0. 55
		平成29年度	0. 02～0. 04	検出下限値未満 ～0. 068	検出下限値未満 ～0. 36	検出下限値未満 ～1. 5
		平成28年度	0. 04～0. 10	検出下限値未満 ～0. 068	0. 064～0. 44	検出下限値未満 ～2. 3
		H27. 9. 14～H28. 3. 2	0. 03～0. 09	検出下限値未満 ～0. 10	0. 14～0. 41	検出下限値未満 ～1. 7

○東京電力ホールディングス(株)の測定結果については次のホームページで確認できます。

<http://www.tepco.co.jp/decommission/planaction/monitoring/index-j.html>

平成27年9月14日（初回排出日）以前のモニタリング結果

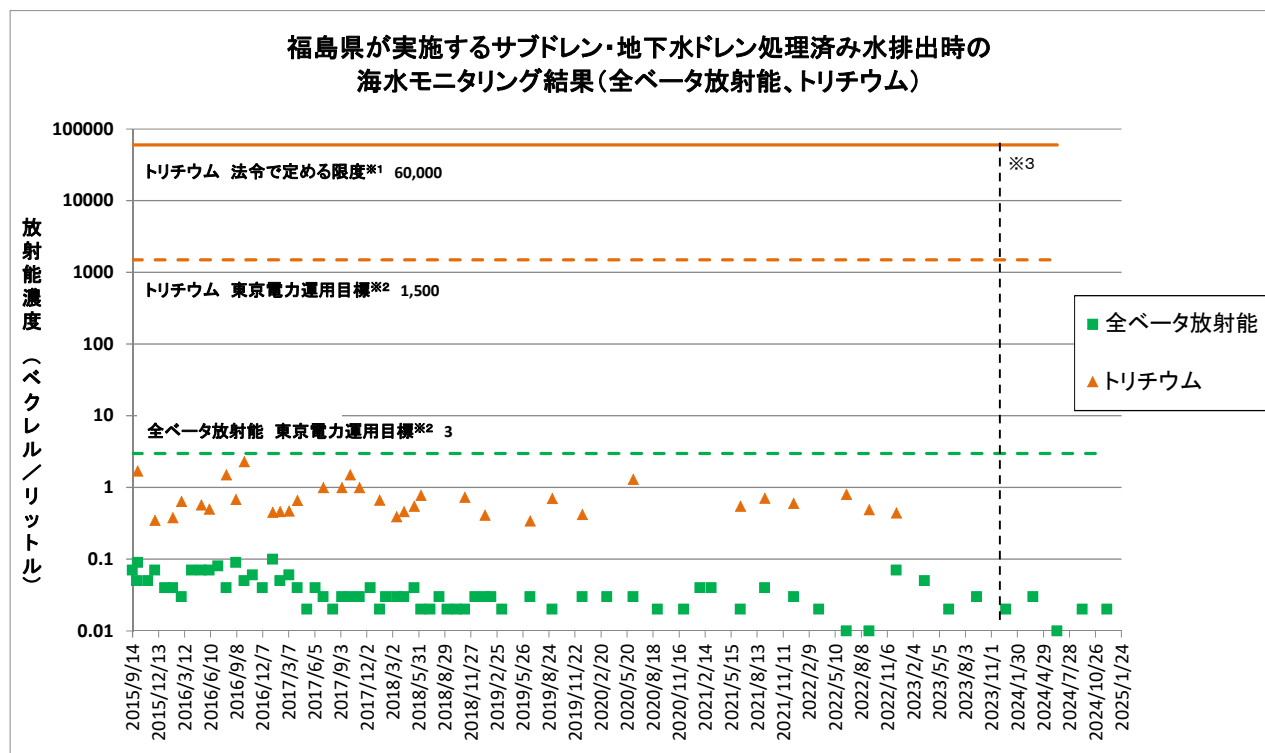
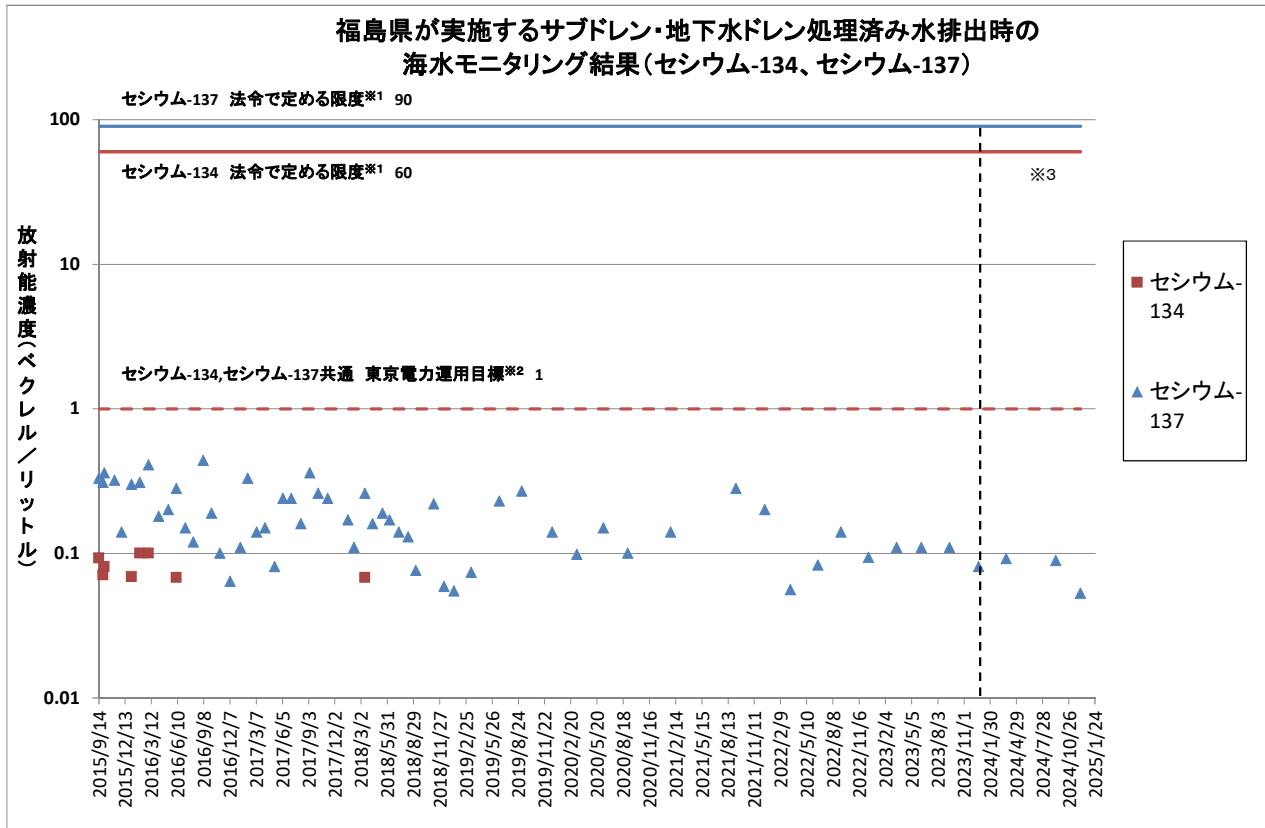
試料名	地点名	採取年月日	福島県による測定結果 (Bq/L)			
			全ベータ放射能※1	セシウム-134	セシウム-137	トリチウム
(参考) 県が平成25～26年度に実施した海域モニタリングにおける測定値の範囲	北放水口付近 (T-1) (陸側から採取)	H25. 6. 27、H25. 9. 27 H26. 4. 4、H27. 2. 25	0. 10～0. 49	0. 26～2. 4	0. 84～5. 0	0. 61～1. 1
	北放水口付近 (F-P02) (船舶から採取)	H25. 7. 31～H27. 3. 3	0. 03～0. 51	検出下限値未満 ～0. 24	検出下限値未満 ～0. 56	検出下限値未満 ～2. 5
(参考) 県が測定した原発事故前の値	発電所周辺海域	平成13～22年度	検出下限値未満 ～0. 05	検出下限値未満	検出下限値未満 ～0. 003	検出下限値未満 ～2. 9

※1 全ベータ放射能の測定法については、文部科学省放射能測定法シリーズ1「全ベータ放射能測定法」に記載されている鉄バリウム共沈法により実施しています。

※2 ALPS処理水海洋放出に係る取水設備（仕切堤）の設置に伴い、令和5年3月採取分より「5, 6号機放水口北側」から「港湾口付近」へ地点を変更しています。

測定値と法令で定める限度及び東電運用目標との比較

注：検出限界値未満の場合はプロットされません。

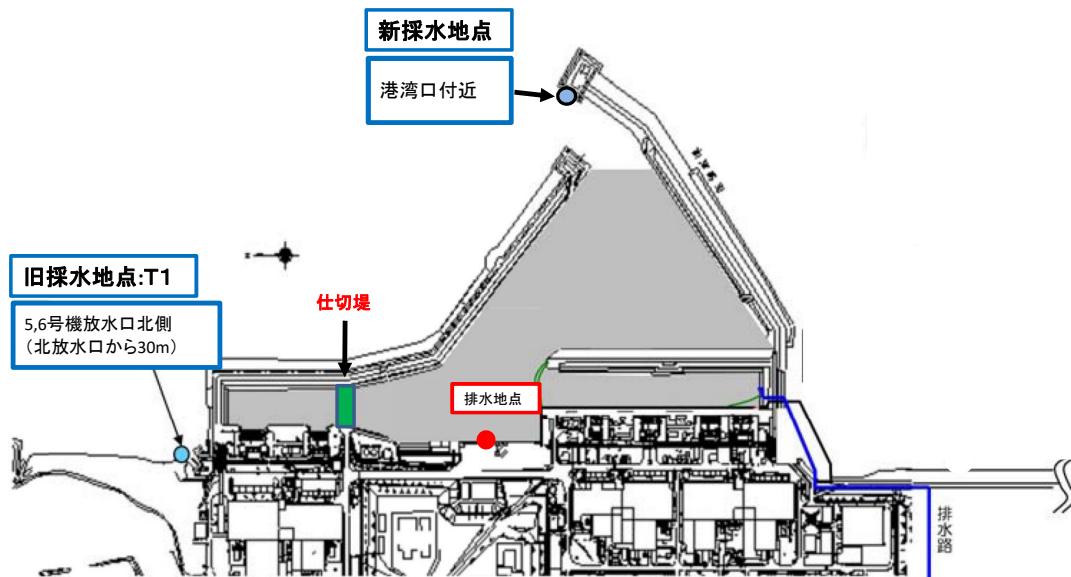


※1 東京電力株式会社福島第一原子力発電所原子炉施設の保安及び特定核燃料物質の防護に関する規則に定める排水の告示濃度限度

※2 福島第一原子力発電所 サブドレン・地下水ドレン浄化水一時貯留タンクの運用目標値

※3 ALPS処理水海洋放出に係る取水設備(仕切堤)の設置に伴い、令和5年3月採取分より「5,6号機放水口北側」から「港湾口付近」へ地点を変更

採水地点及び排水地点（東京電力資料より）



ALPS処理水海洋放出に係る取水設備（仕切堤）の設置に伴い、令和5年3月採取分より「5,6号機放水口北側」から「港湾口付近」へ地点変更

各地点の空間線量率等の変動グラフ

令和6年10月～令和6年12月

福島県

目次

空間線量率

1 いわき市小川 (1m)	100
2 いわき市久之浜 (1m)	100
3 いわき市下桶売 (1m)	101
3-2 いわき市下桶売 (可搬型MP)	101
4 いわき市川前 (1m)	102
4-2 いわき市川前 (可搬型MP)	102
5 田村市都路馬洗戸 (1m)	103
6 広野町二ツ沼 (3m)	103
7 広野町小滝平 (1m)	104
8 檜葉町山田岡 (1m)	104
9 檜葉町木戸ダム (1m)	105
10 檜葉町繁岡 (3m)	105
11 檜葉町松館 (3m)	106
12 檜葉町波倉 (3m)	106
13 富岡町上郡山 (3m)	107
14 富岡町下郡山 (3m)	107
15 富岡町深谷 (1m)	108
16 富岡町富岡 (3m)	108
17 富岡町夜の森 (3m)	109
18 川内村下川内 (1m)	109
19 大熊町向畑 (3m)	110
20 大熊町熊川 (1m)	110
21 大熊町南台 (3m)	111
22 大熊町大野 (1m)	111
23 大熊町夫沢 (3m)	112
24 双葉町山田 (3m)	112
25 双葉町郡山 (3m)	113
26 双葉町新山 (3m)	113
27 双葉町上羽鳥 (3m)	114
28 浪江町請戸 (1m)	114
29 浪江町棚塩 (1m)	115
30 浪江町浪江 (3m)	115
31 浪江町幾世橋 (3m)	116
32 浪江町大柿ダム (1m)	116
33 浪江町南津島 (1m)	117
33-2 浪江町南津島 (可搬型MP)	117
34 葛尾村夏湯 (1m)	118
35 南相馬市泉沢 (1m)	118
36 南相馬市横川ダム (1m)	119
36-2 南相馬市横川ダム (可搬型MP)	119
37 南相馬市萱浜 (1m)	120
38 飯舘村伊丹沢 (1m)	120
39 川俣町山木屋 (1m)	121

※ 図中の「事故前の最大値」は、平成23年3月10日までに観測された最大値

空間線量率 (比較対照)

1 福島市杉妻 (1m)	122
2 郡山市日和田 (1m)	122
3 いわき市平 (1m)	123

大気浮遊じん(6時間放置後測定)

推移

1 いわき市小川	124
2 田村市都路馬洗戸	124
3 広野町小滝平	125
4 檜葉町木戸ダム	125
5 檜葉町繁岡	126
6 富岡町富岡	126
7 川内村下川内	127
8 大熊町大野	127
9 大熊町夫沢	128
10 双葉町郡山	128
11 浪江町幾世橋	129
12 浪江町大柿ダム	129
13 葛尾村夏湯	130
14 南相馬市泉沢	130
15 南相馬市萱浜	131
16 飯舘村伊丹沢	131
17 川俣町山木屋	132

関連図

1 いわき市小川	133
2 田村市都路馬洗戸	133
3 広野町小滝平	134
4 檜葉町木戸ダム	134
5 檜葉町繁岡	135
6 富岡町富岡	135
7 川内村下川内	136
8 大熊町大野	136
9 大熊町夫沢	137
10 双葉町郡山	137
11 浪江町幾世橋	138
12 浪江町大柿ダム	138
13 葛尾村夏湯	139
14 南相馬市泉沢	139
15 南相馬市萱浜	140
16 飯舘村伊丹沢	140
17 川俣町山木屋	141

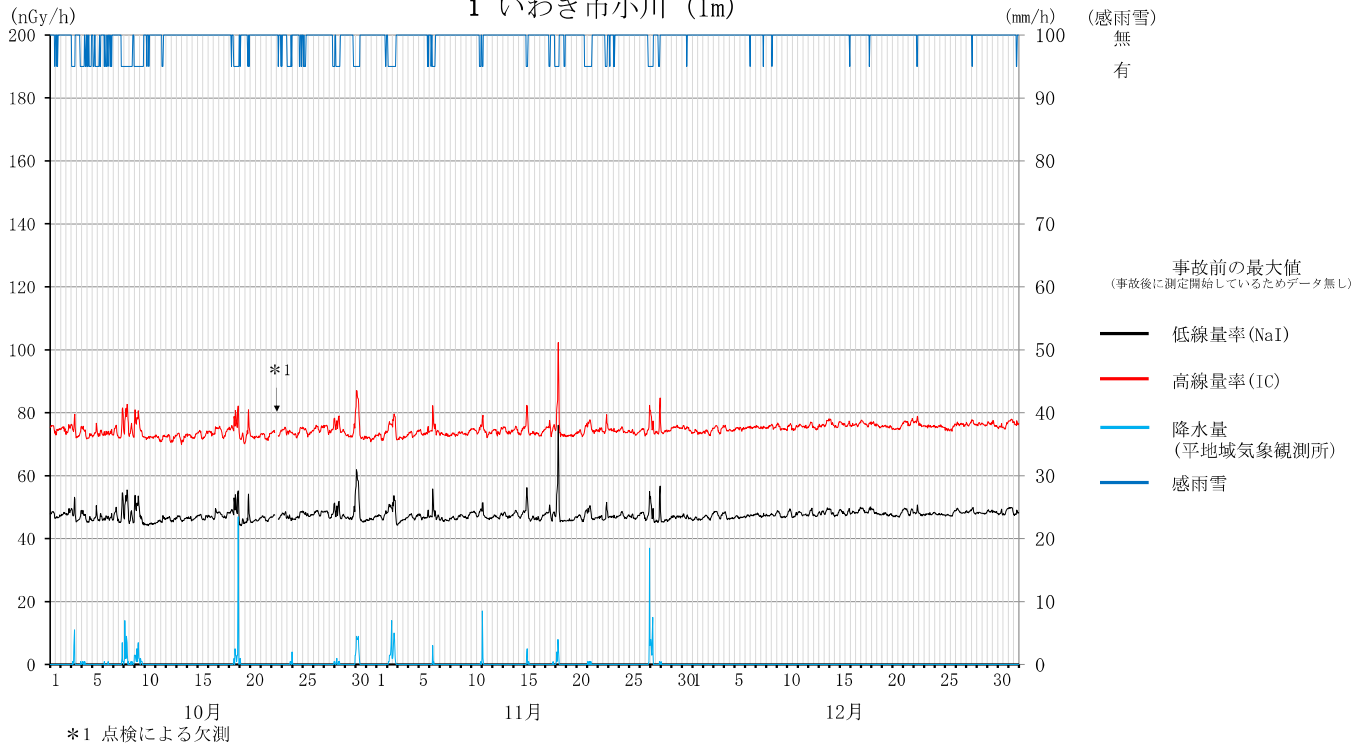
目次

大気浮遊じん(集じん中測定)

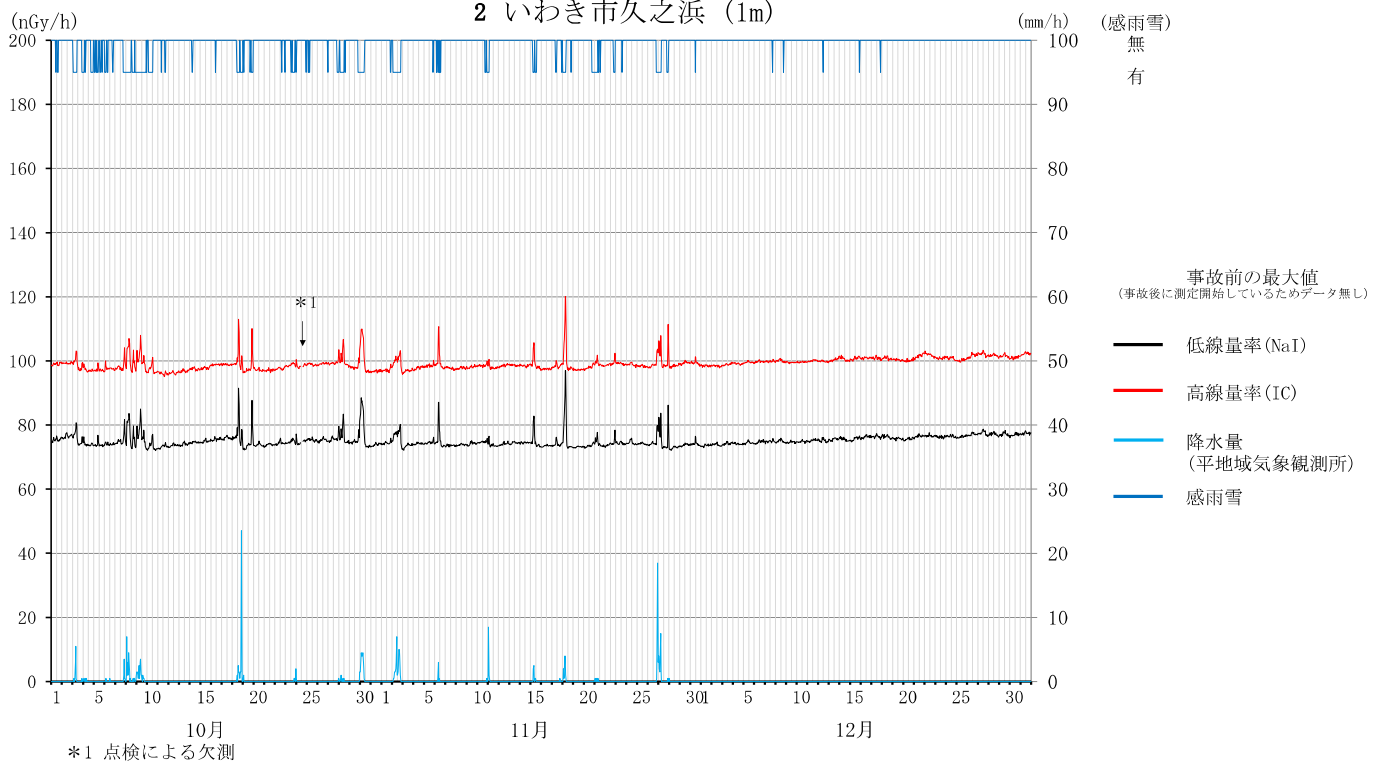
推移

1	いわき市小川	142
2	田村市都路馬洗戸	142
3	広野町小滝平	143
4	檜葉町木戸ダム	143
5	檜葉町繁岡	144
6	富岡町富岡	144
7	川内村下川内	145
8	大熊町大野	145
9	大熊町夫沢	146
10	双葉町郡山	146
11	浪江町幾世橋	147
12	浪江町大柿ダム	147
13	葛尾村夏湯	148
14	南相馬市泉沢	148
15	南相馬市萱浜	149
16	飯舘村伊丹沢	149
17	川俣町山木屋	150
18	いわき市久之浜	150
19	いわき市下桶売	151
20	いわき市川前	151
21	大熊町向畑	152
22	双葉町山田	152
23	双葉町新山	153
24	双葉町上羽鳥	153
25	浪江町南津島	154
26	南相馬市横川ダム	154

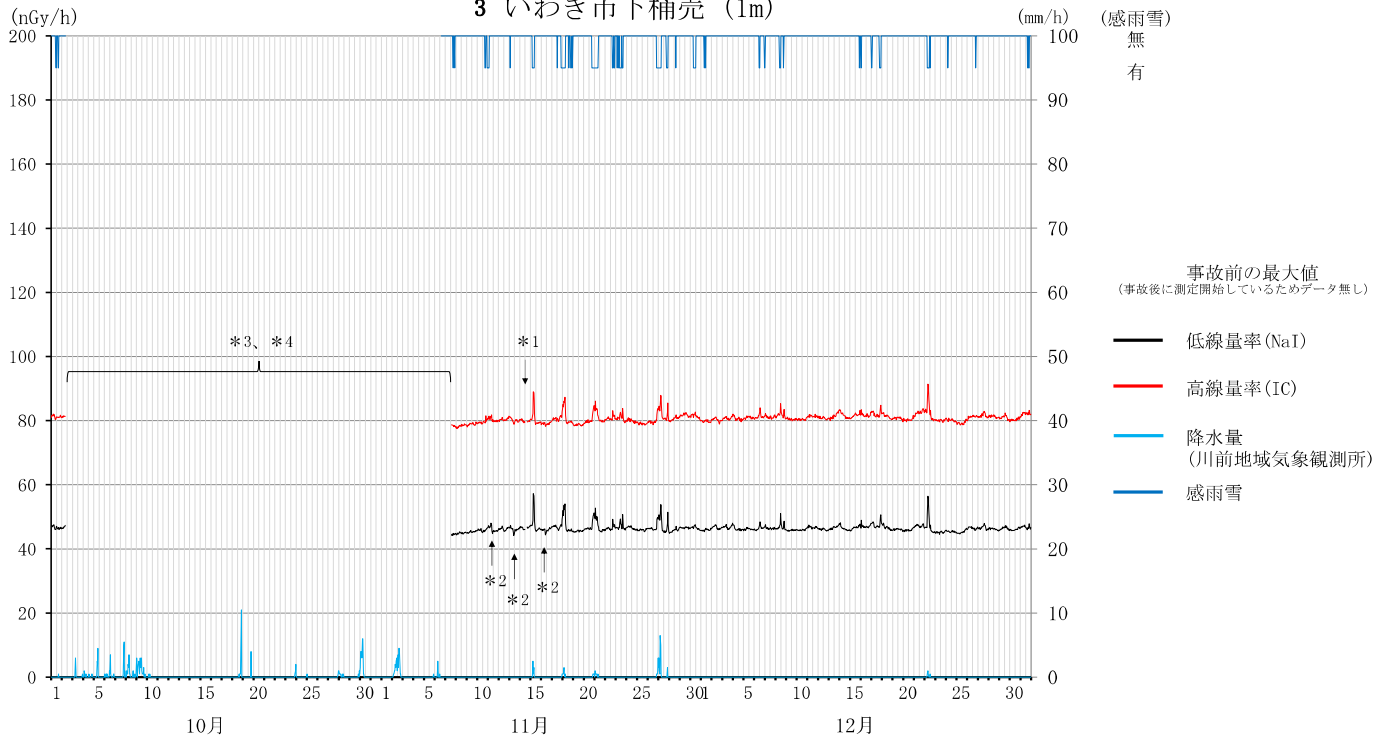
空間線量率の変動グラフ
1 いわき市小川 (1m)



空間線量率の変動グラフ
2 いわき市久之浜 (1m)

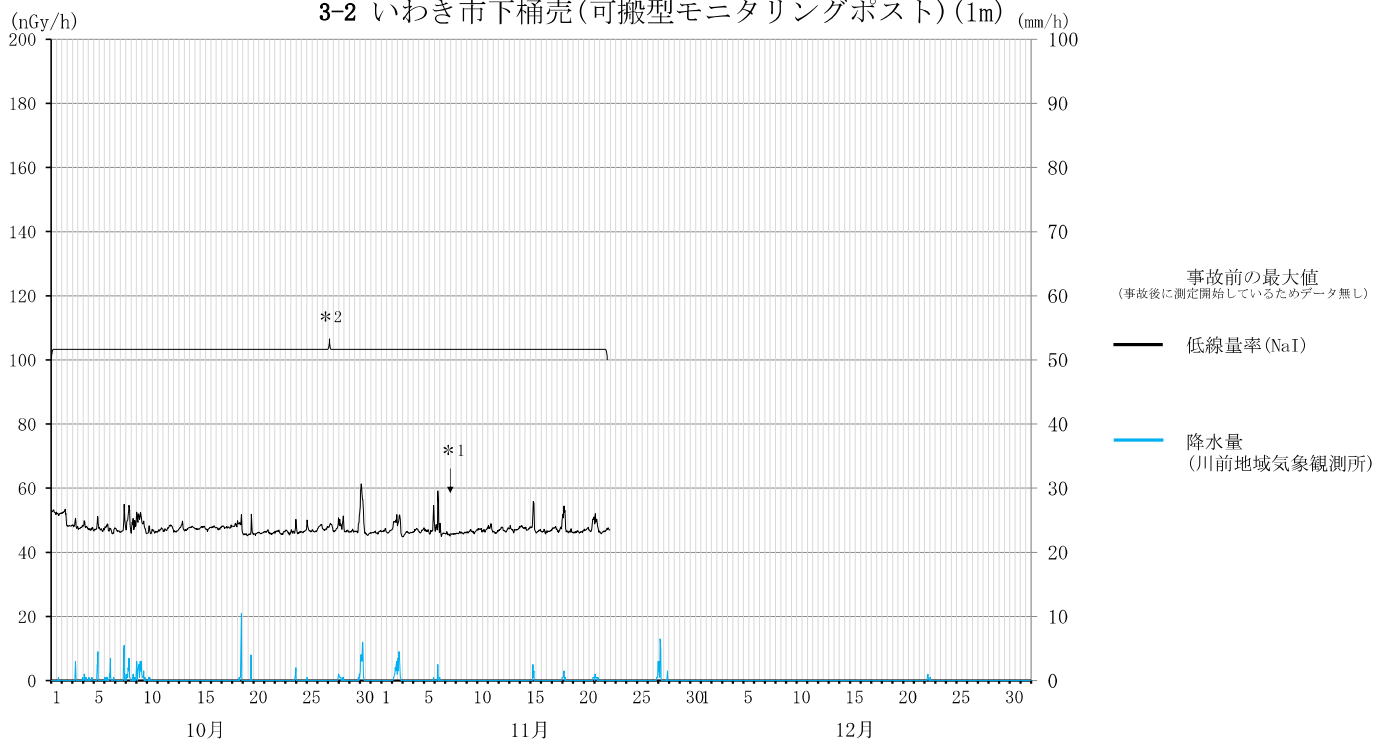


空間線量率の変動グラフ 3 いわき市下桶売 (1m)



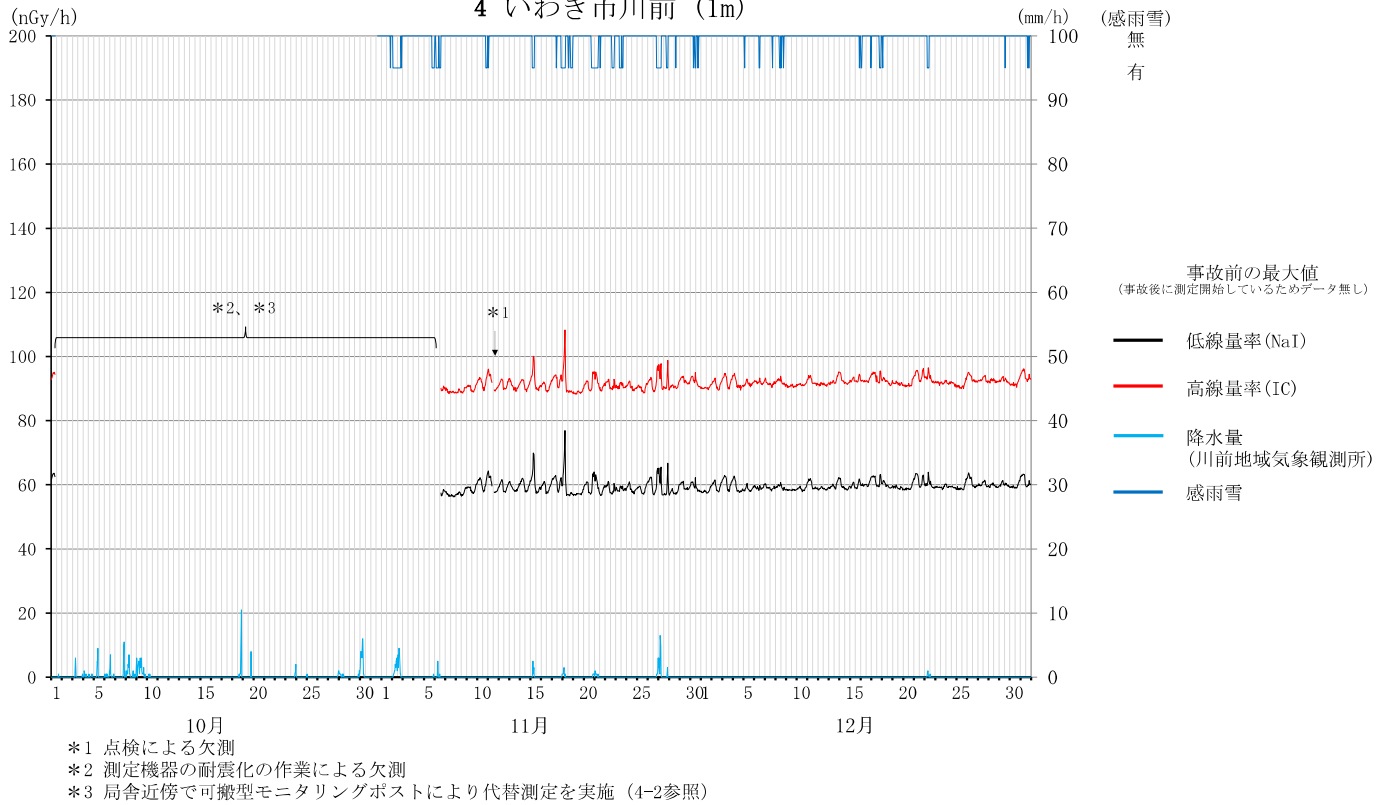
- *1 点検による欠測
- *2 局舎周辺停車車両による遮へい
- *3 測定機器の耐震化の作業による欠測
- *4 局舎近傍で可搬型モニタリングポストにより代替測定を実施 (3-2参照)

空間線量率の変動グラフ 3-2 いわき市下桶売(可搬型モニタリングポスト) (1m)

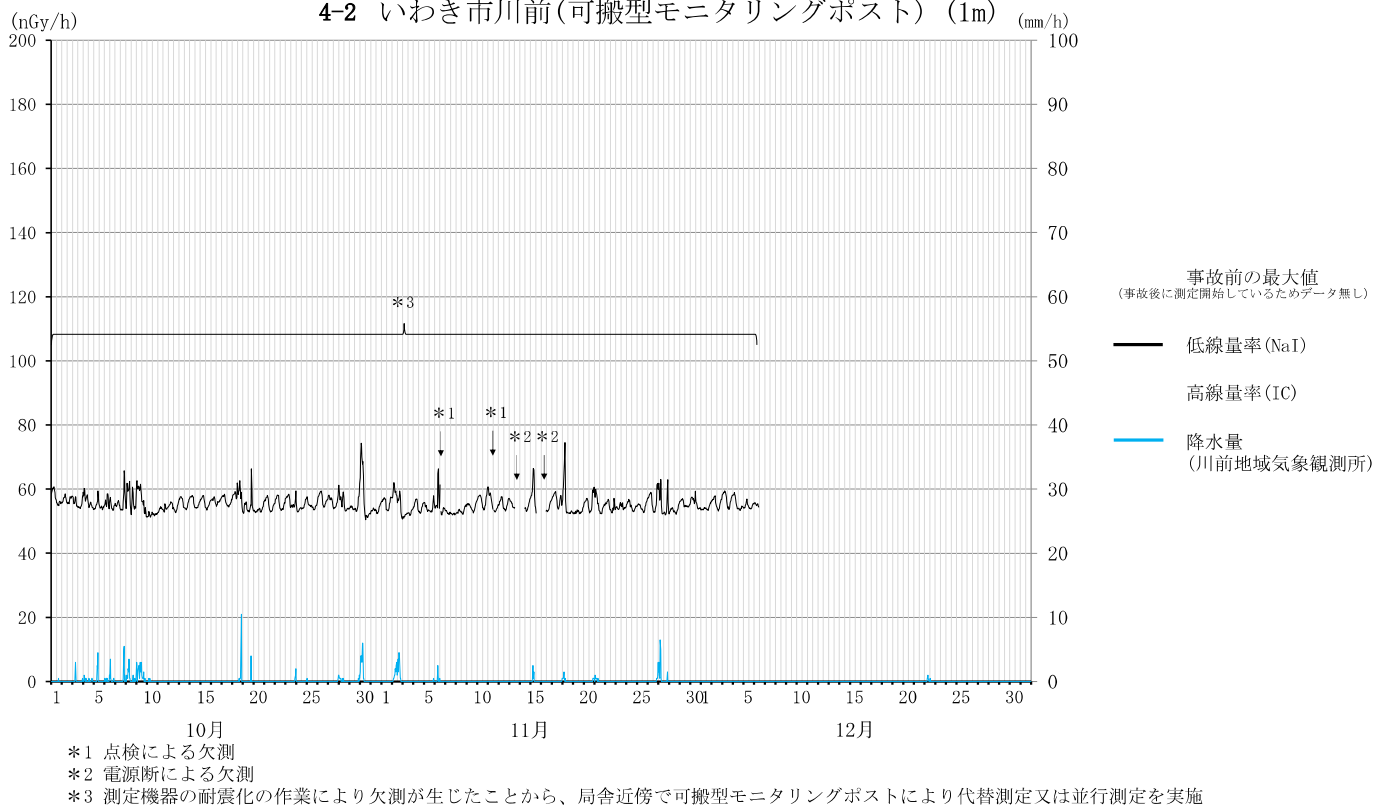


- *1 点検による欠測
- *2 測定機器の耐震化の作業により欠測が生じたことから、局舎近傍で可搬型モニタリングポストにより代替測定又は並行測定を実施

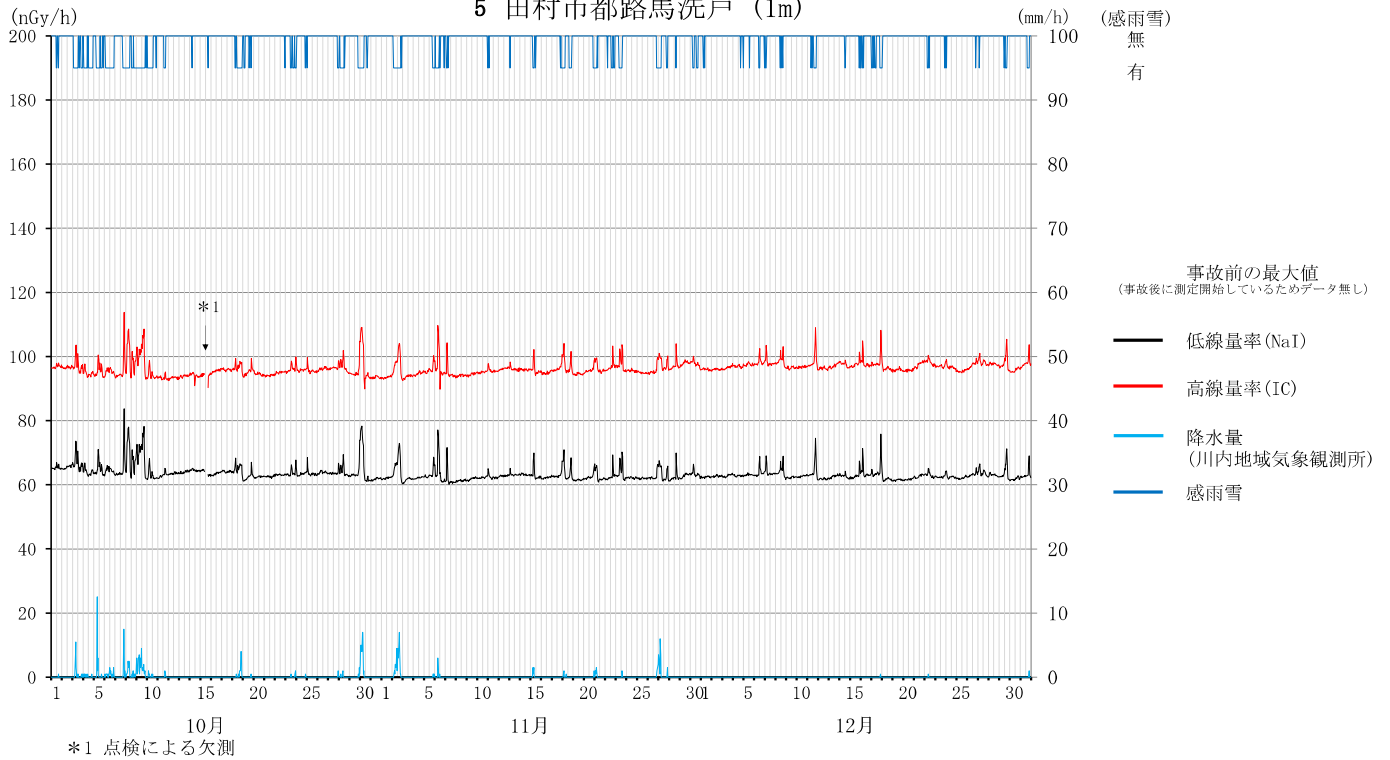
空間線量率の変動グラフ 4 いわき市川前 (1m)



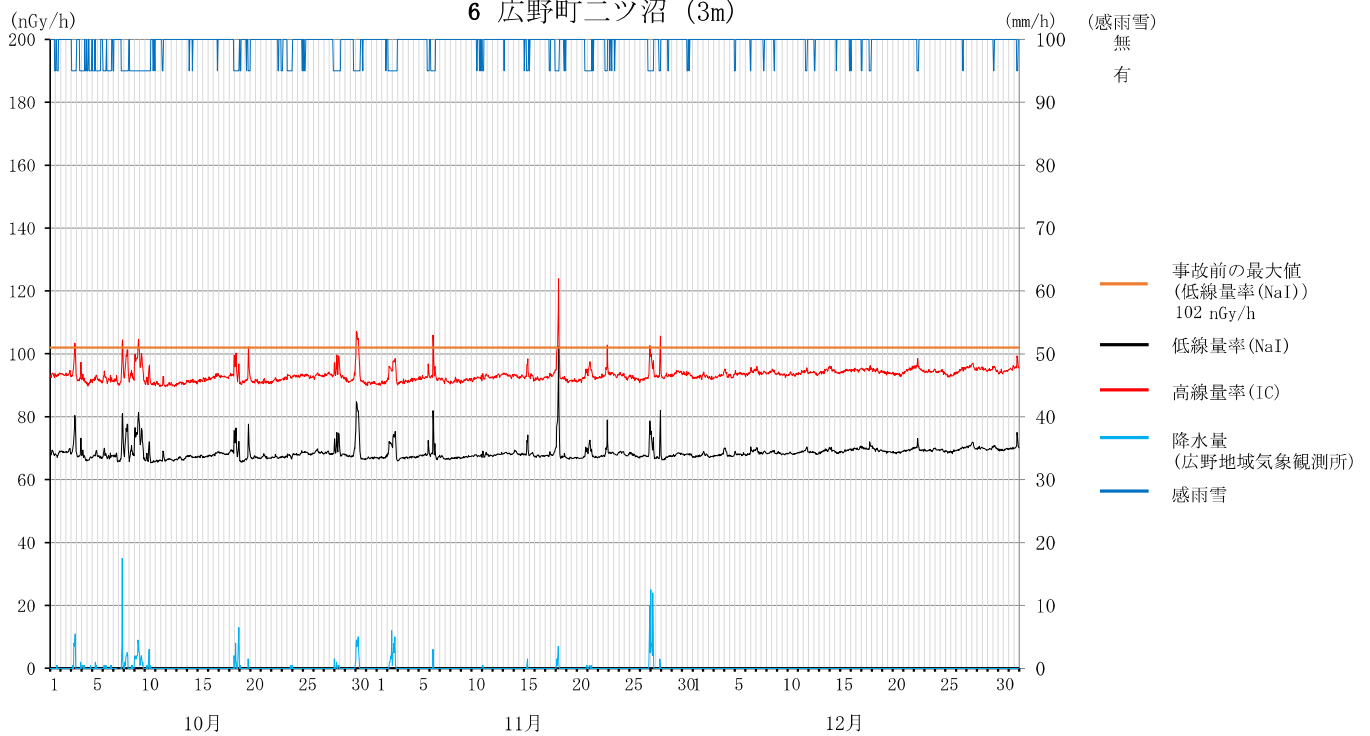
空間線量率の変動グラフ 4-2 いわき市川前(可搬型モニタリングポスト) (1m)



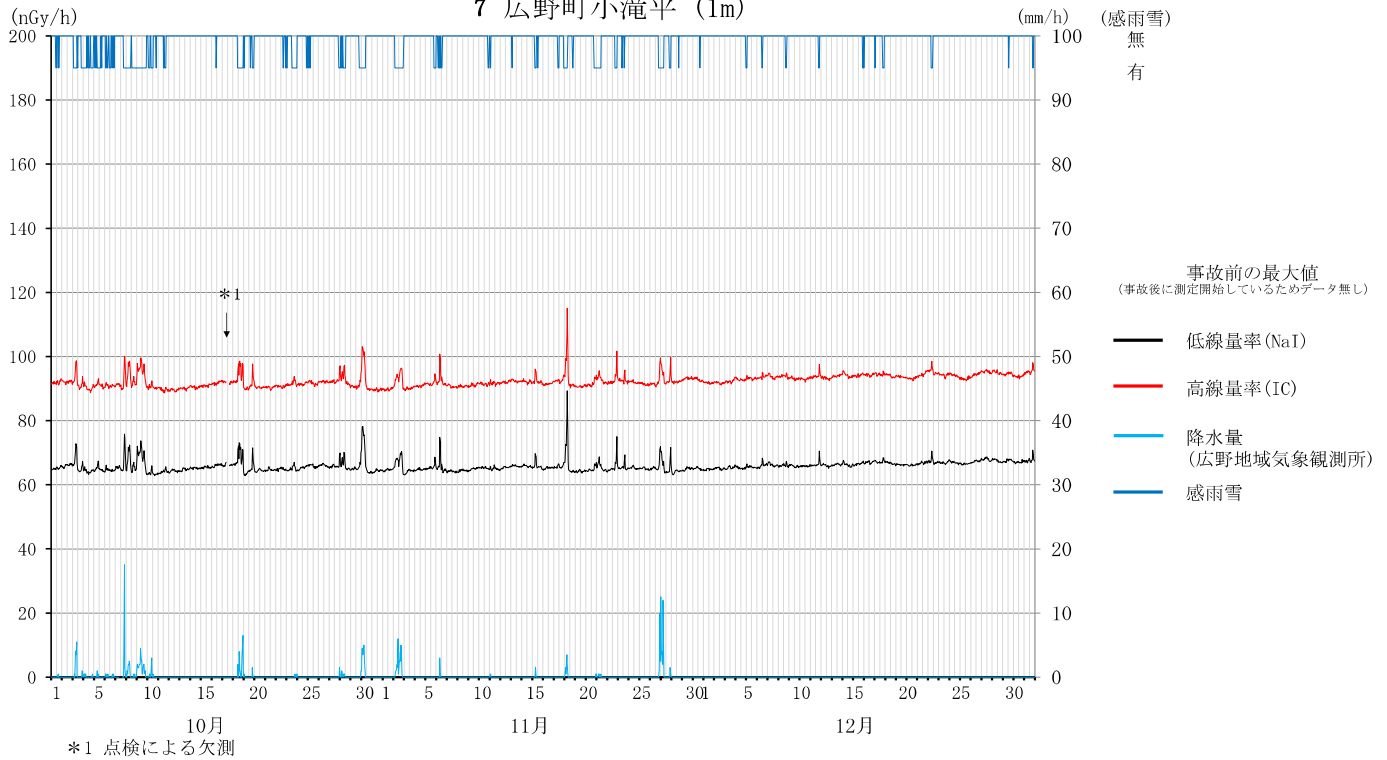
空間線量率の変動グラフ 5 田村市都路馬洗戸 (1m)



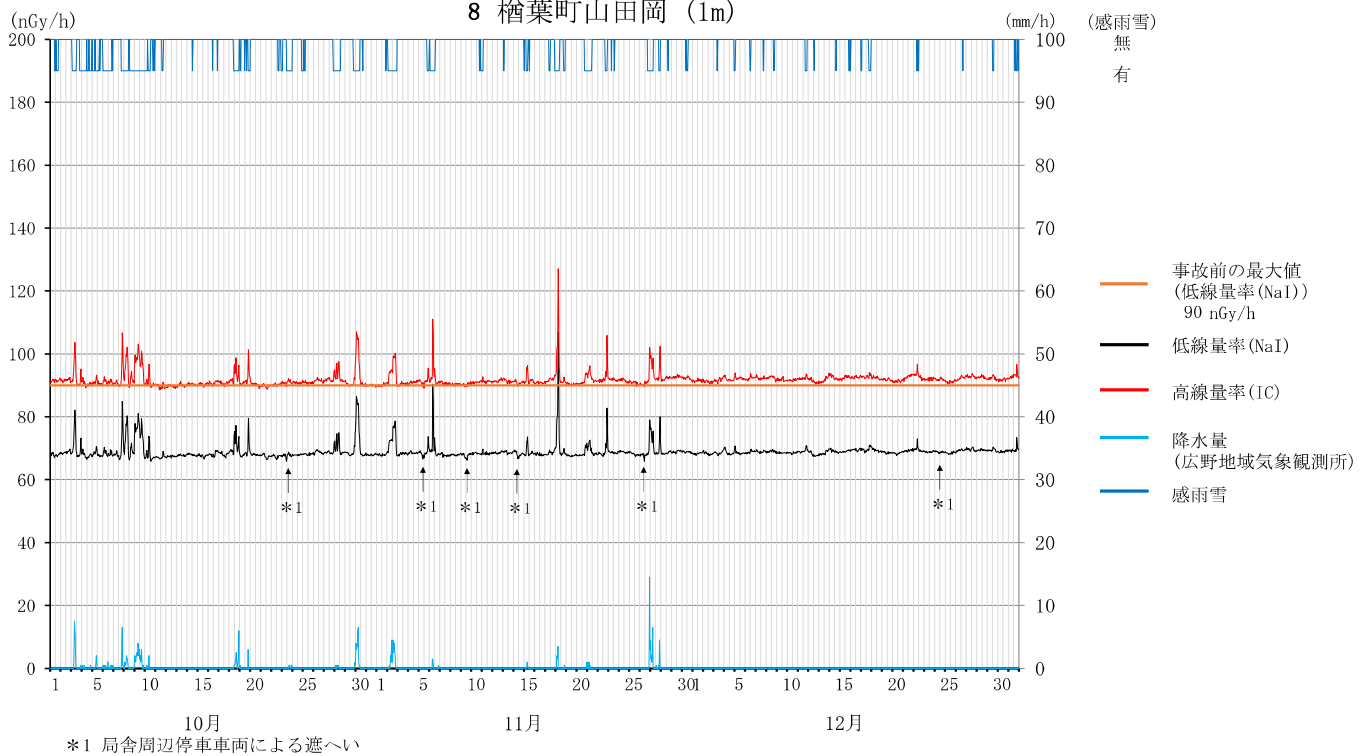
空間線量率の変動グラフ 6 広野町二ツ沼 (3m)



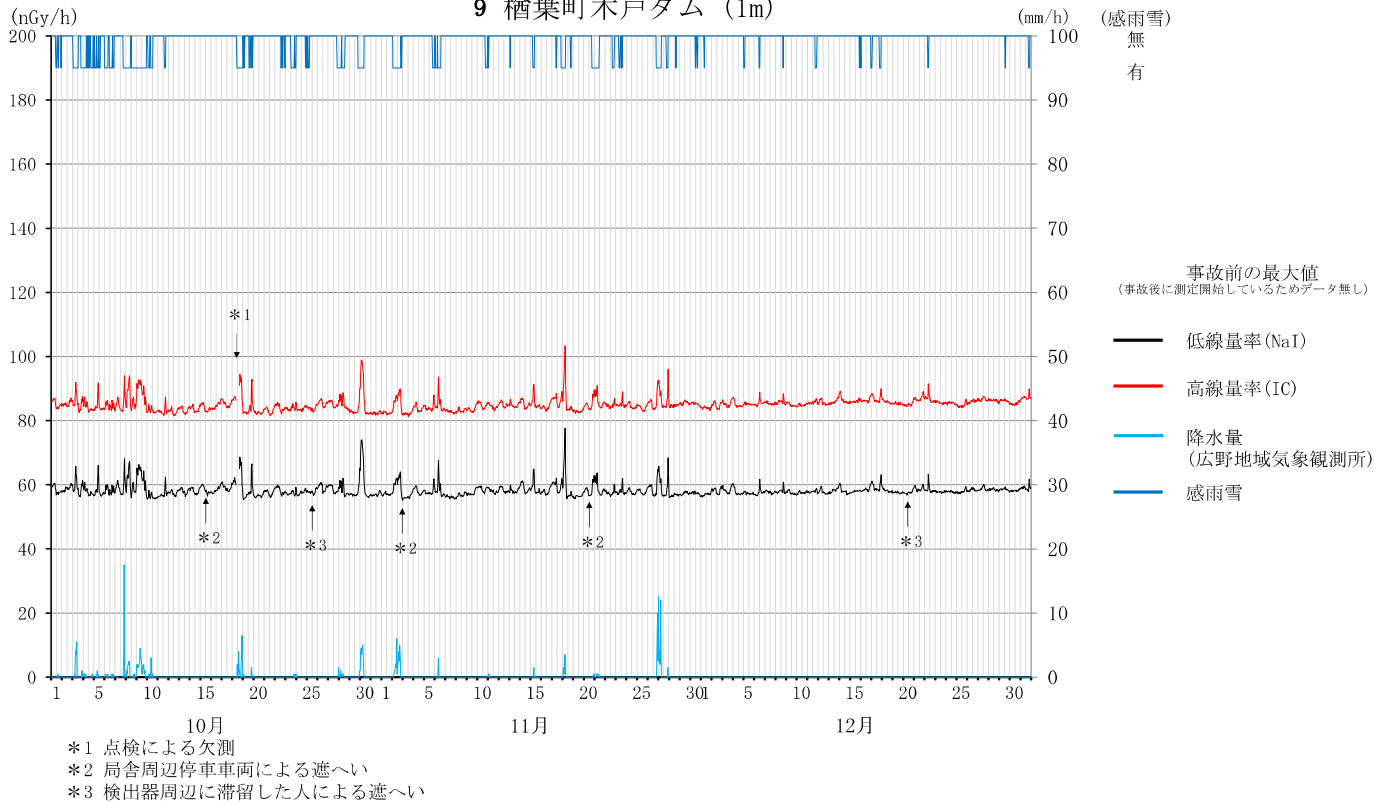
空間線量率の変動グラフ 7 広野町小滝平 (1m)



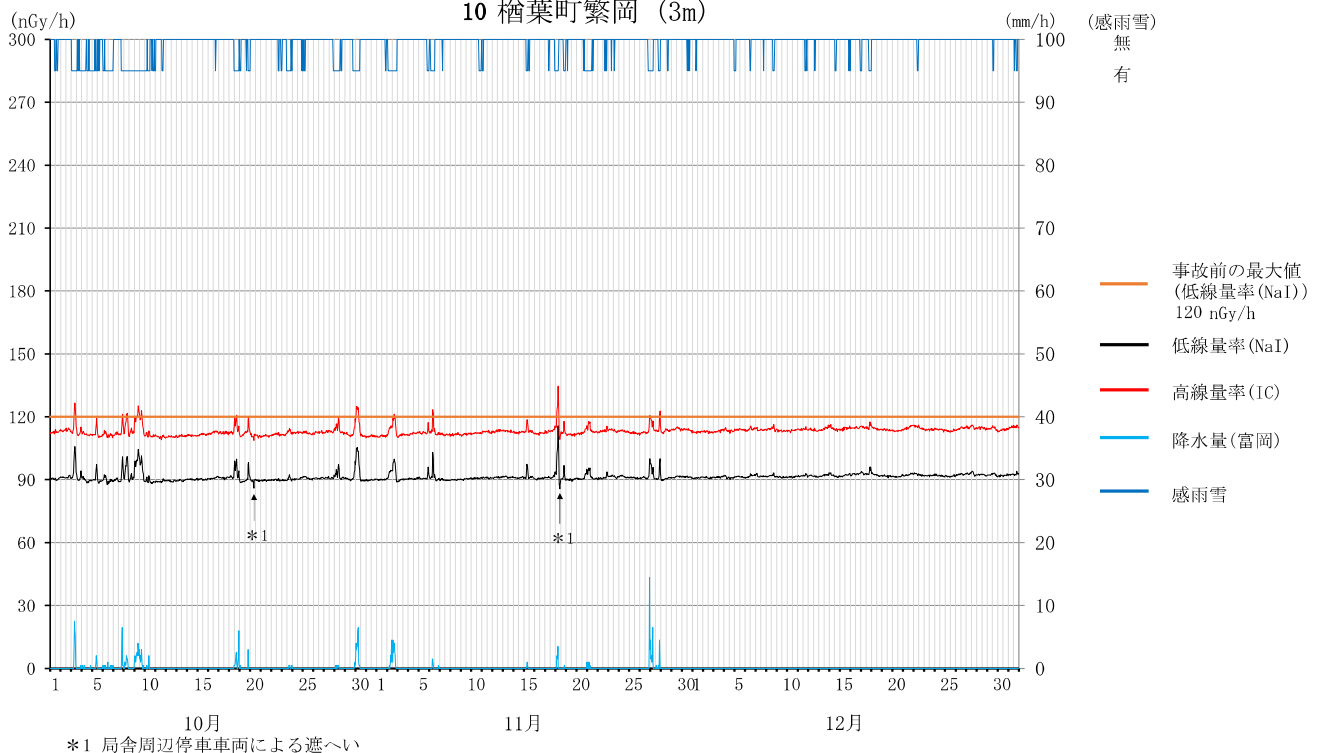
空間線量率の変動グラフ 8 檜葉町山田岡 (1m)



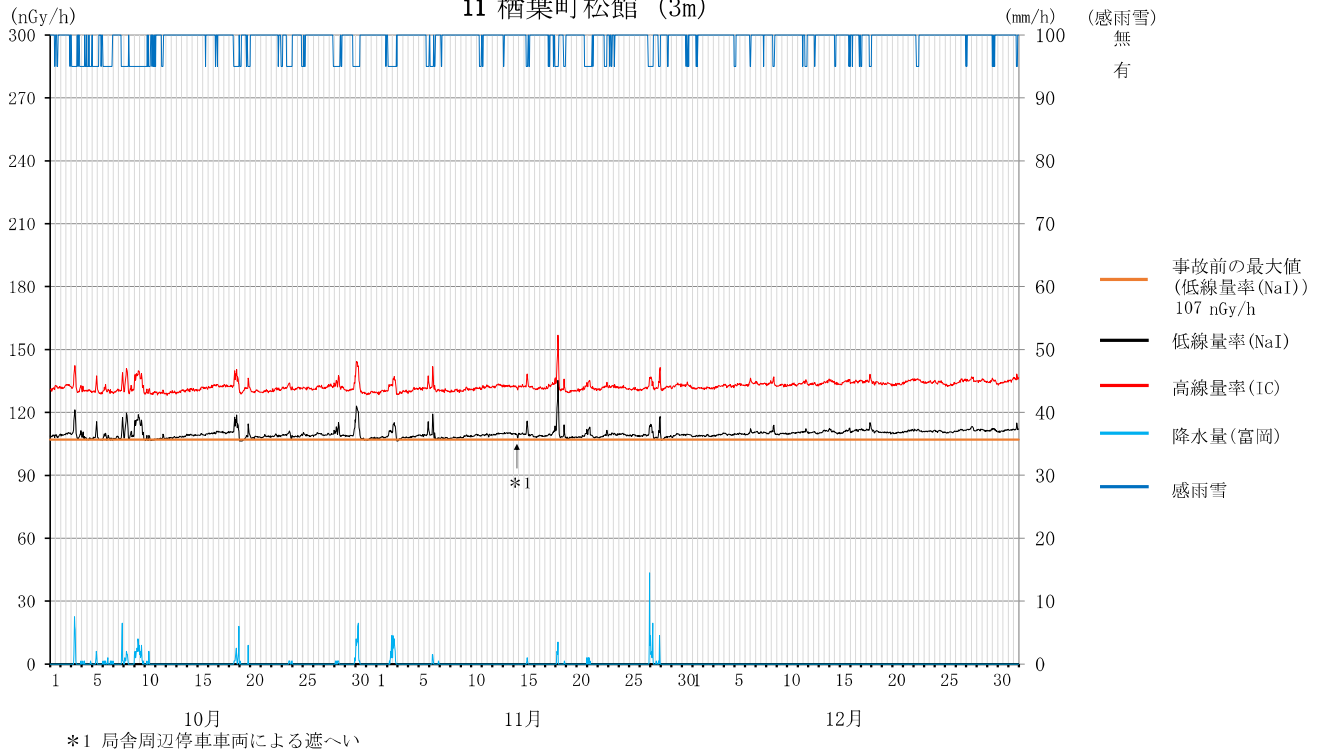
空間線量率の変動グラフ 9 檜葉町木戸ダム (1m)



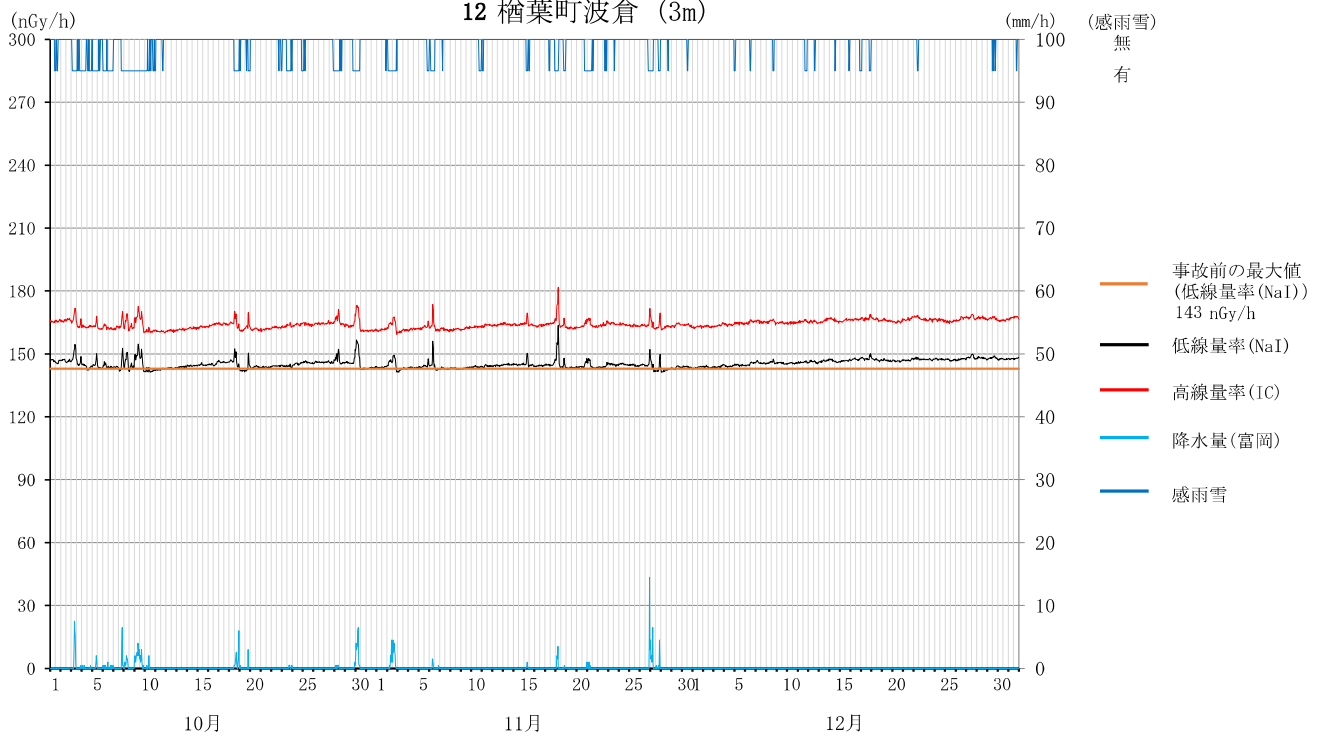
空間線量率の変動グラフ 10 檜葉町繁岡 (3m)



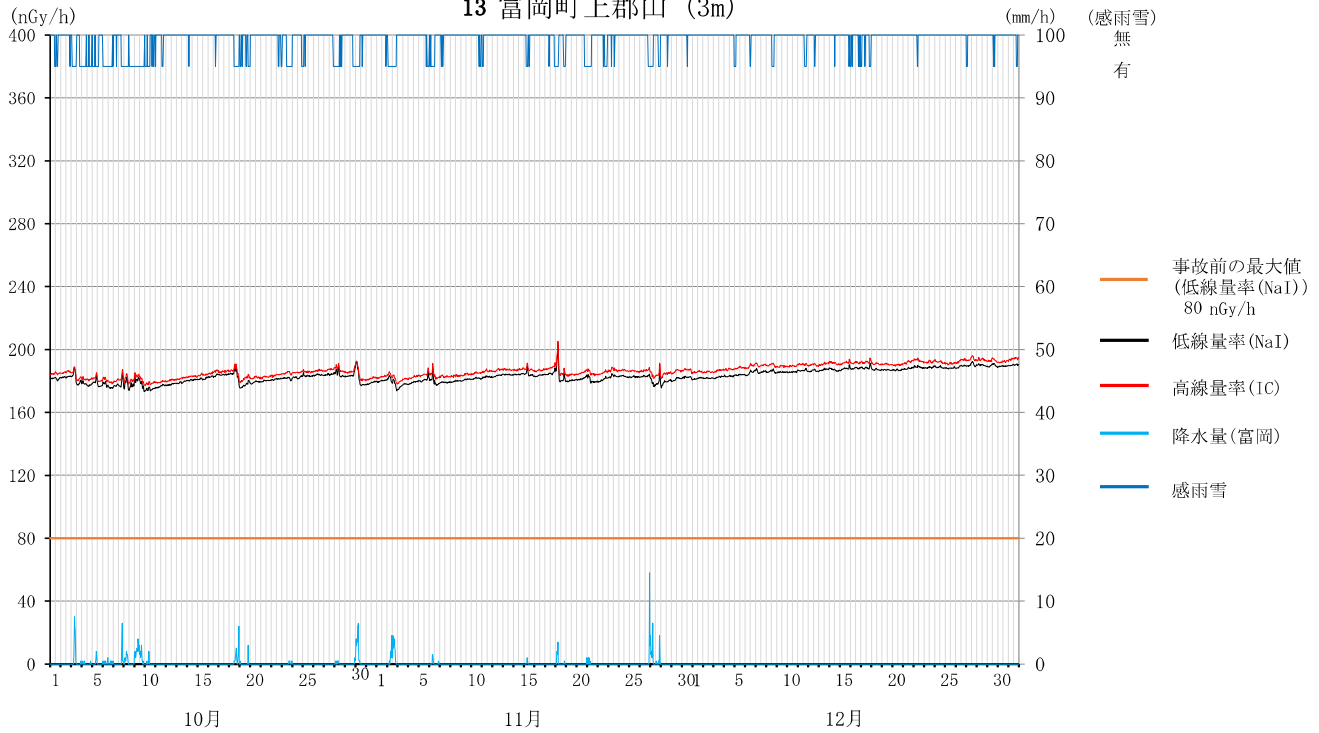
空間線量率の変動グラフ 11 檜葉町松館 (3m)



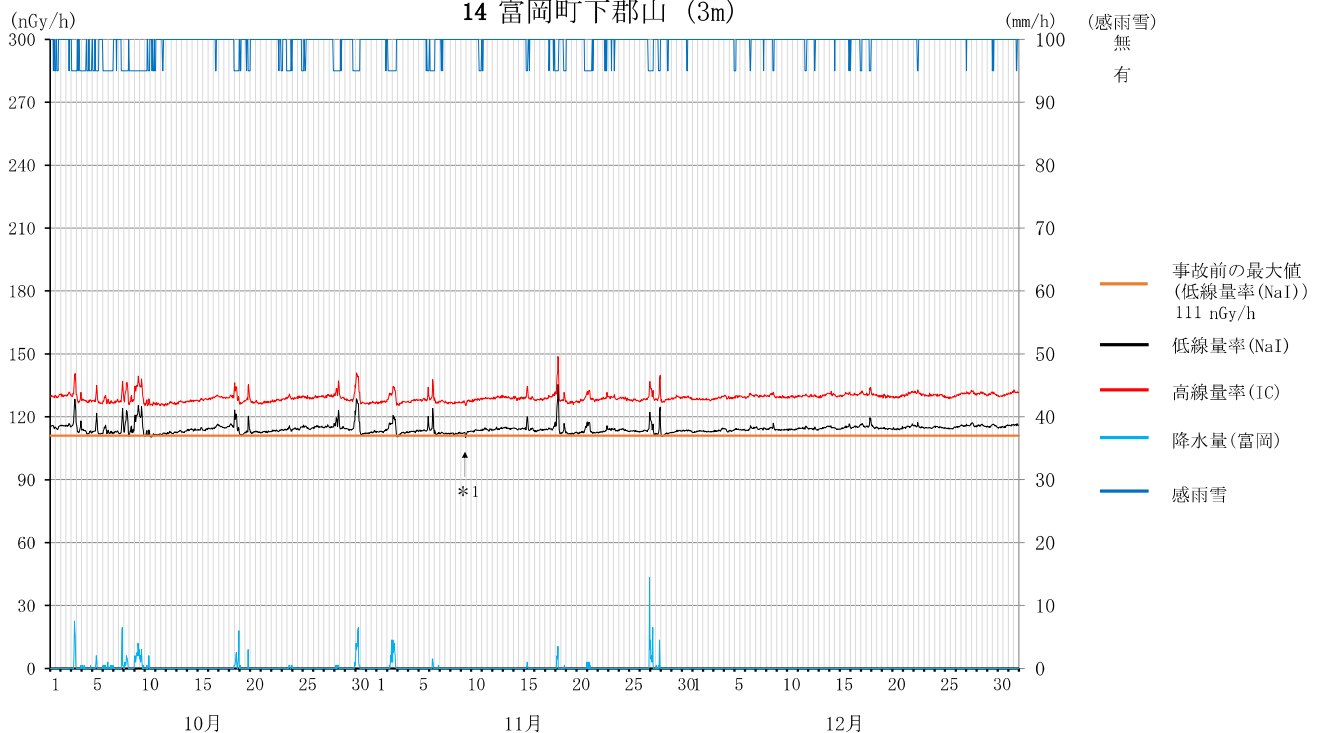
空間線量率の変動グラフ 12 檜葉町波倉 (3m)



空間線量率の変動グラフ
13 富岡町上郡山 (3m)



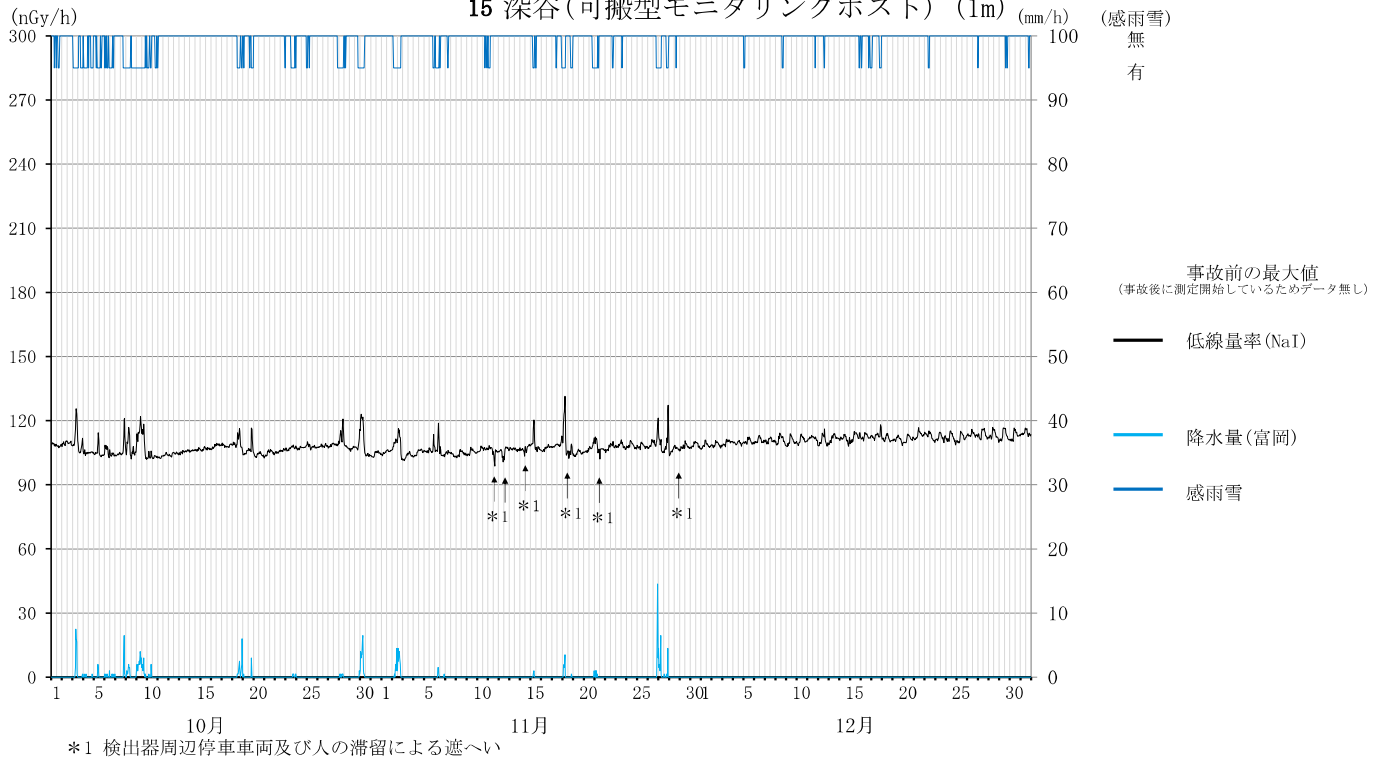
空間線量率の変動グラフ
14 富岡町下郡山 (3m)



*1 局舎周辺駐車車両による遮へい

空間線量率の変動グラフ

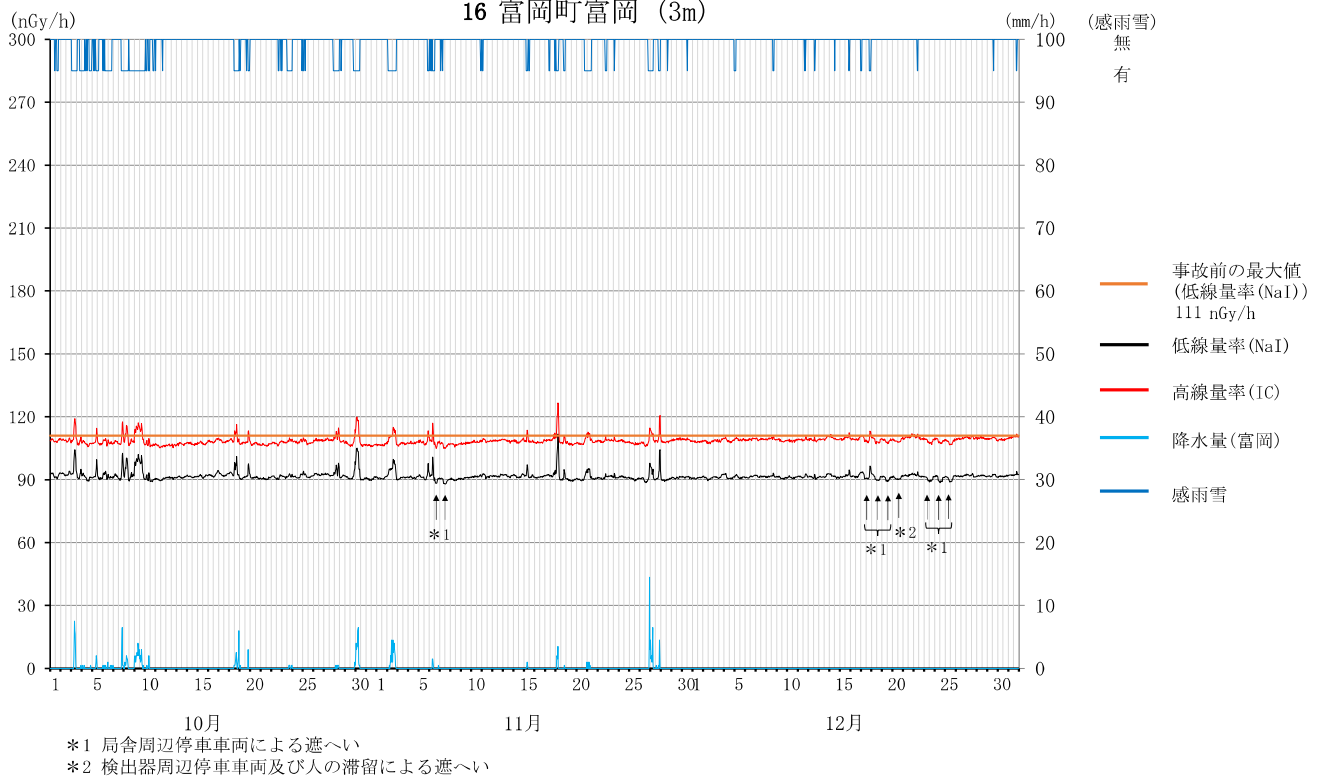
15 深谷(可搬型モニタリングポスト) (1m) (mm/h)



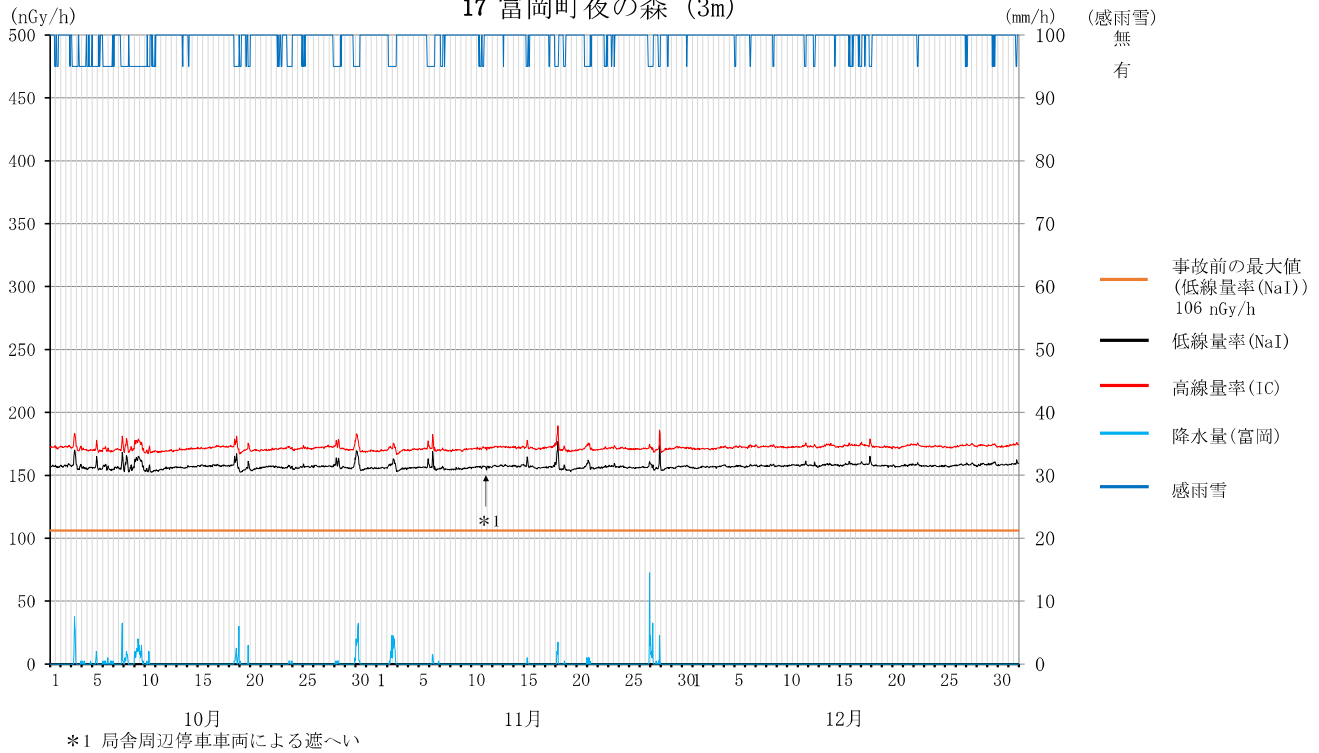
可搬型モニタリングポストには温度制御装置が装備されていないため、線量率が気温の変動による影響を受けて日周期で変動する。

空間線量率の変動グラフ

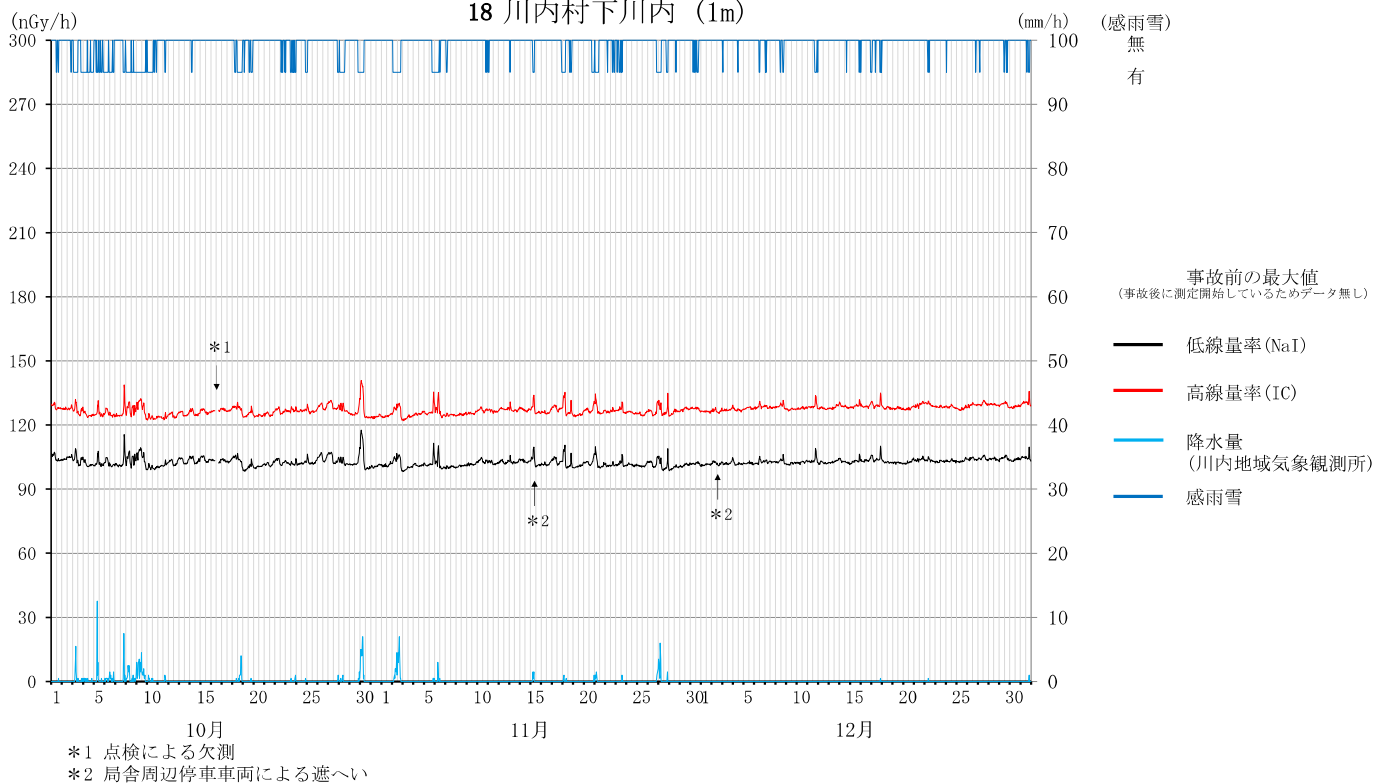
16 富岡町富岡 (3m) (mm/h)



空間線量率の変動グラフ 17 富岡町夜の森 (3m)

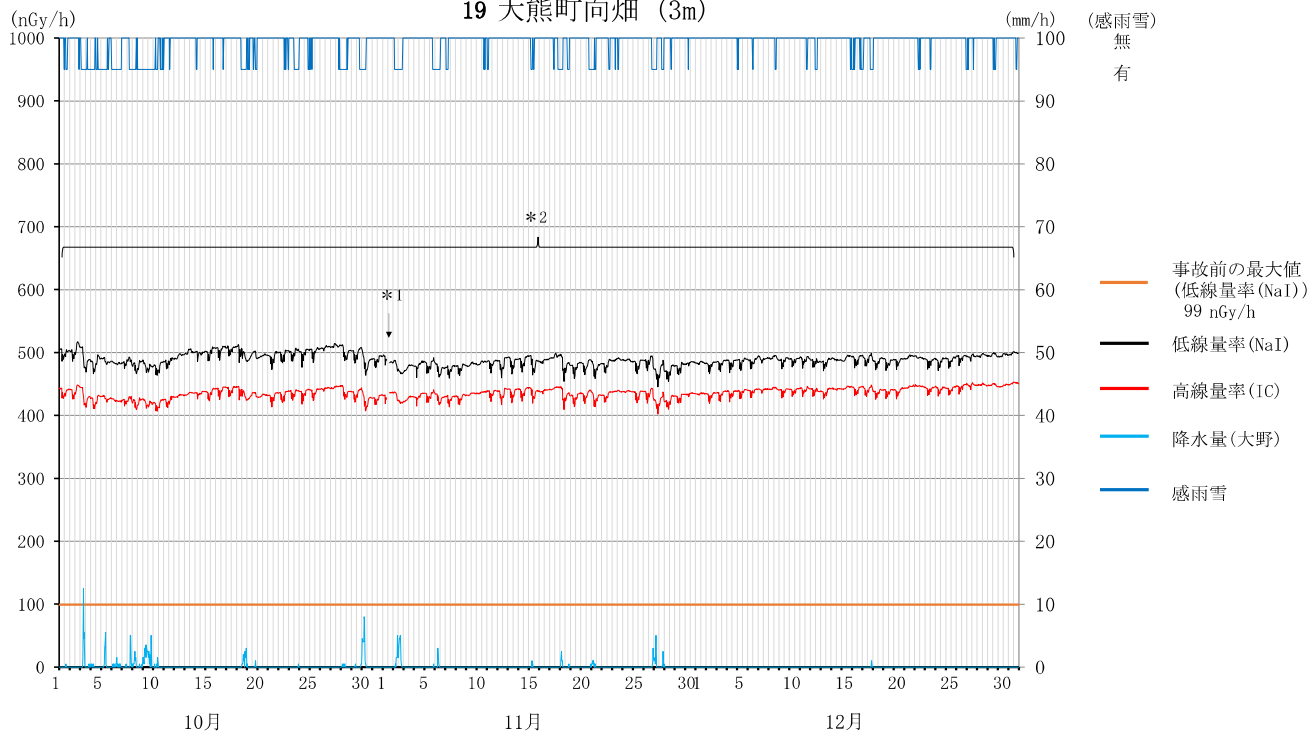


空間線量率の変動グラフ 18 川内村下川内 (1m)



空間線量率の変動グラフ

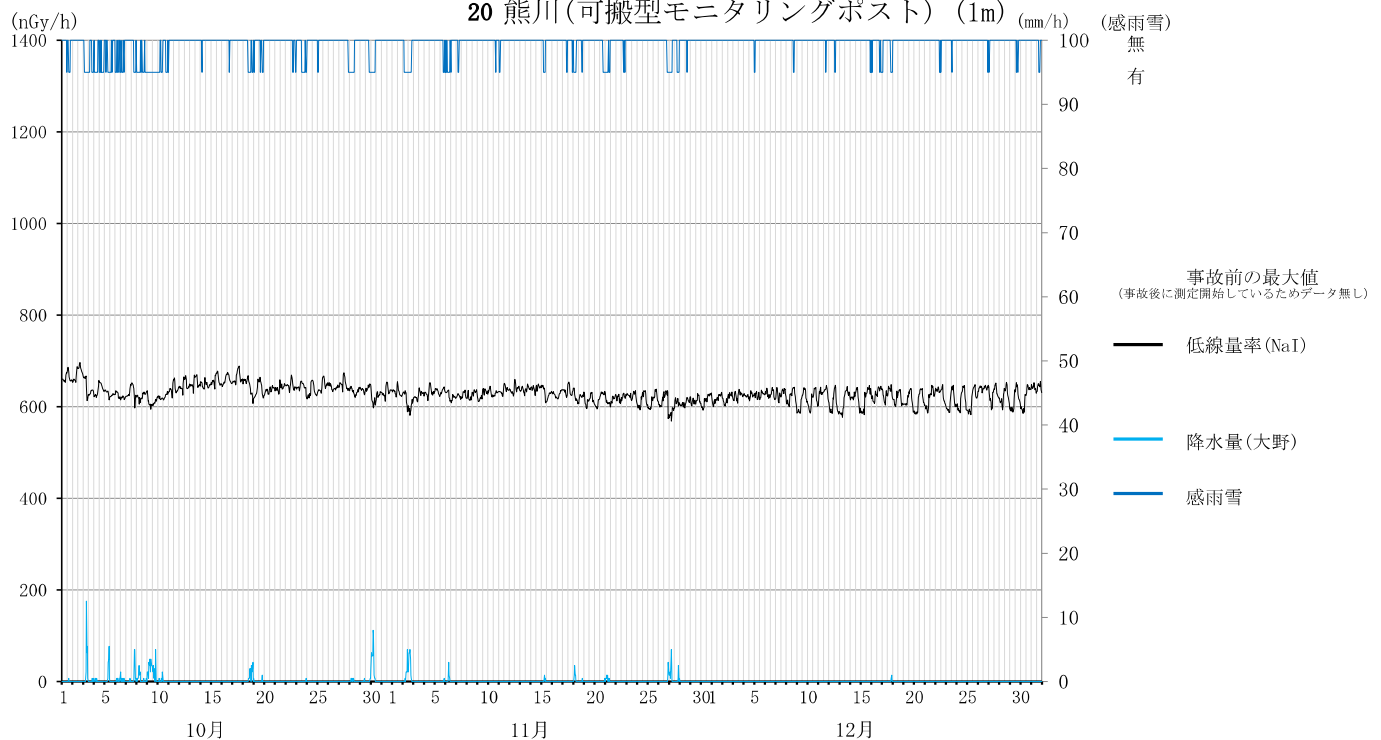
19 大熊町向畑 (3m)



電離箱式検出器 (IC) は高エネルギーの宇宙線についても測定できることから、線量率が低レベルのときの測定値はNaI (TI) シンチレーション式検出器より30nGy/h程度高くなる。また電離箱式検出器は、検出器の形状が球形であり方向特性が良好である一方、NaI (TI) シンチレーション式検出器の形状は2inφ×2inの円柱状であるため、鉛直方向の方向特性を1とした場合、90度方向では1.1程度となる。線量率が数百nGy/h以上の地点では、福島第一原子力発電所の事故により沈着したCs-134及びCs-137による地表面方向 (90度から180度) からの放射線が大部分を占めるため、検出器の方向特性の違いによる影響がより顕著に現れ、電離箱式検出器と比較してNaI (TI) シンチレーション式検出器の測定値が高い傾向となる。

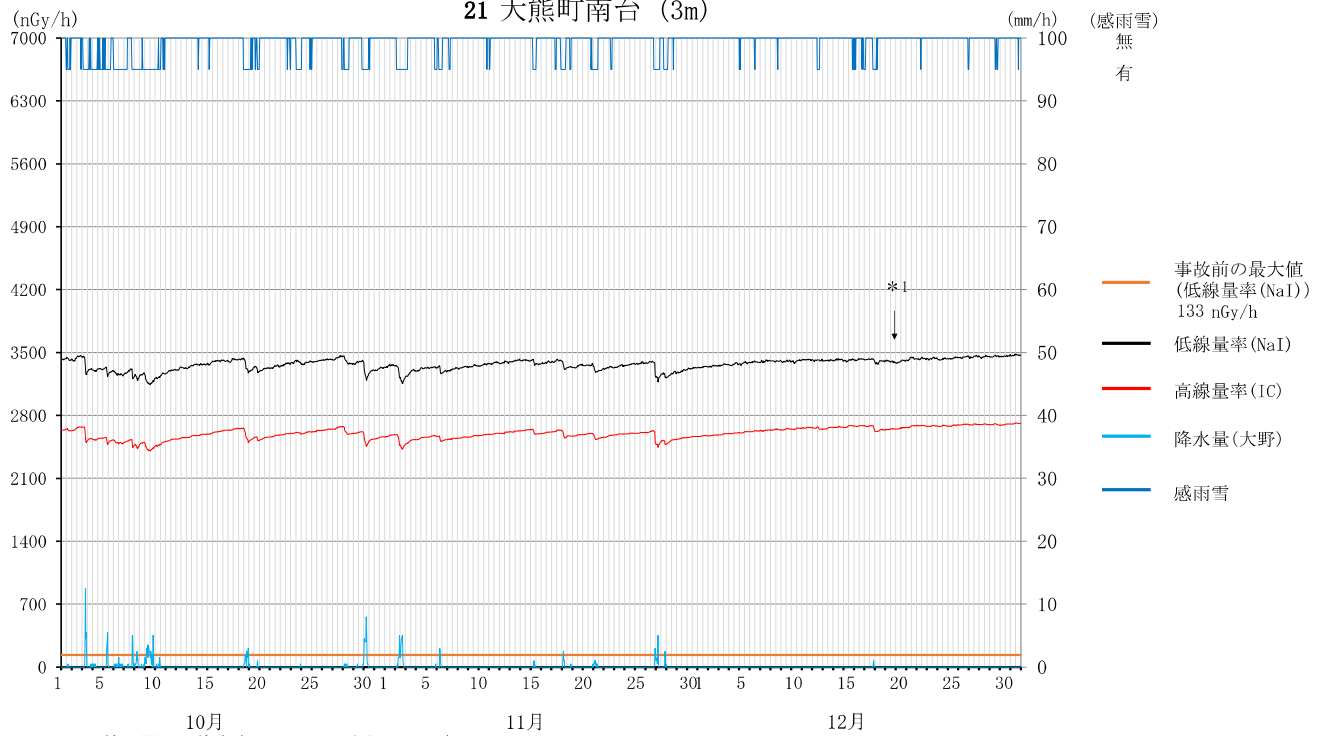
空間線量率の変動グラフ

20 熊川(可搬型モニタリングポスト) (1m)



可搬型モニタリングポストには温度制御装置が装備されていないため、線量率が気温の変動による影響を受けて日周期で変動する。

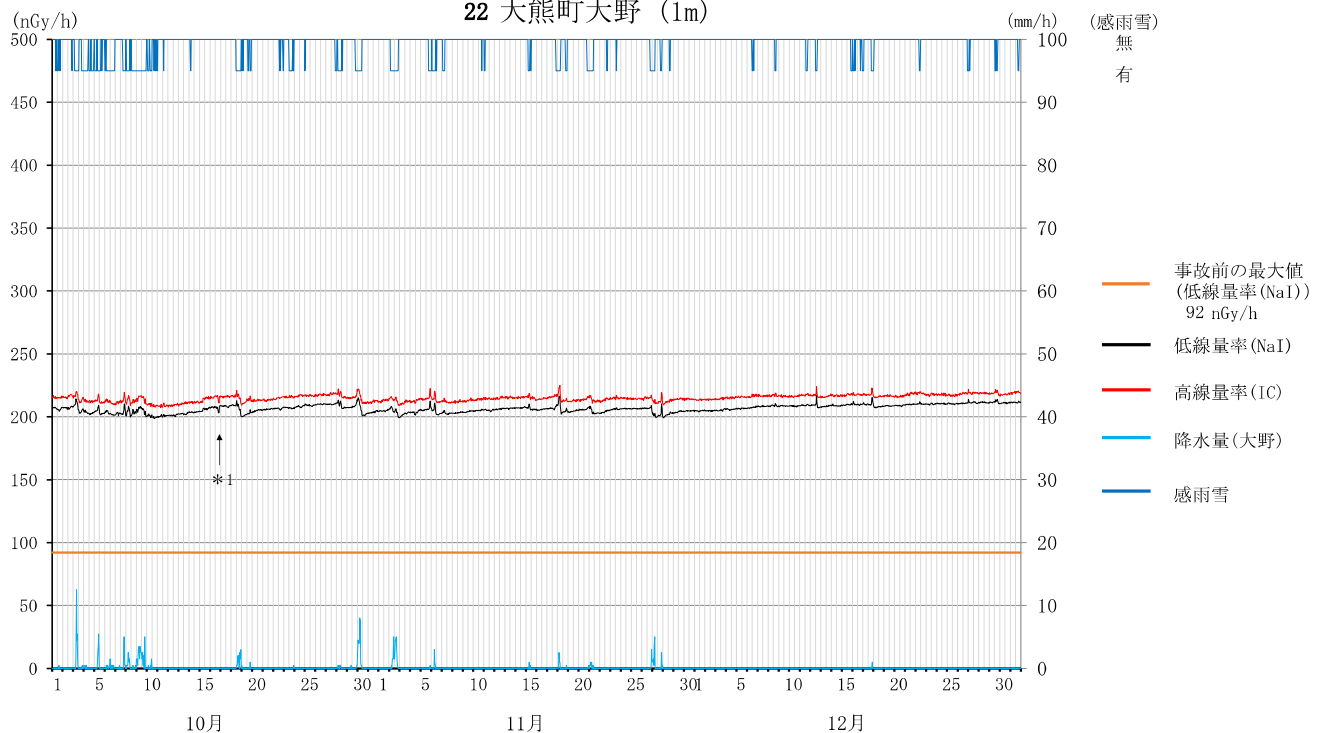
空間線量率の変動グラフ 21 大熊町南台 (3m)



*1 検出器周辺停車車両及び人の滞留による遮へい

電離箱式検出器 (IC) は高エネルギーの宇宙線についても測定できることから、線量率が低レベルのときの測定値はNaI (TI) シンチレーション式検出器より30nGy/h程度高くなる。また電離箱式検出器は、検出器の形状が球形であり方向特性が良好である一方、NaI (TI) シンチレーション式検出器の形状は2inφ×2inの円柱状であるため、鉛直方向の方向特性を1とした場合、90度方向では1.1程度となる。線量率が数百nGy/h以上の地点では、福島第一原子力発電所の事故により沈着したCs-134及びCs-137による地表面方向 (90度から180度) からの放射線が大部分を占めるため、検出器の方向特性の違いによる影響がより顕著に現れ、電離箱式検出器と比較してNaI (TI) シンチレーション式検出器の測定値が高い傾向となる。

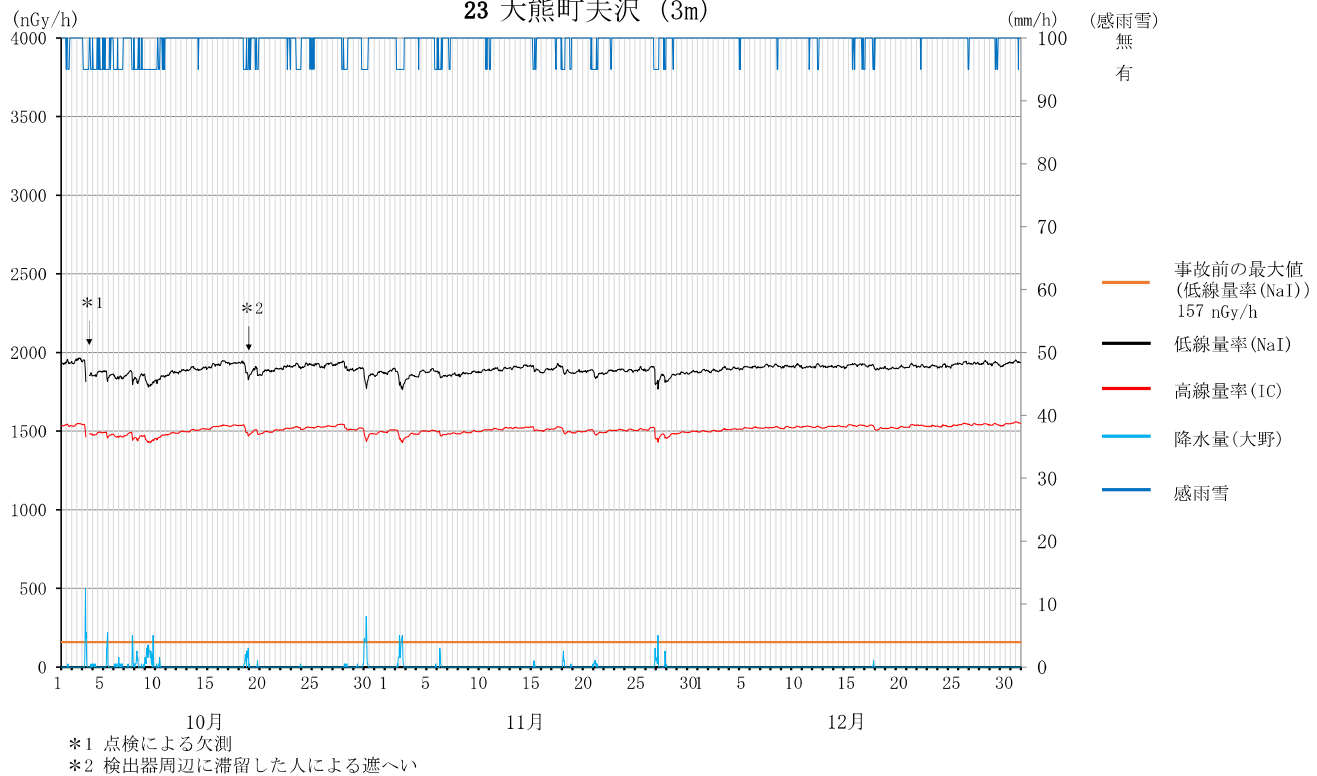
空間線量率の変動グラフ 22 大熊町大野 (1m)



*1 局舎周辺停車車両による遮へい

空間線量率の変動グラフ

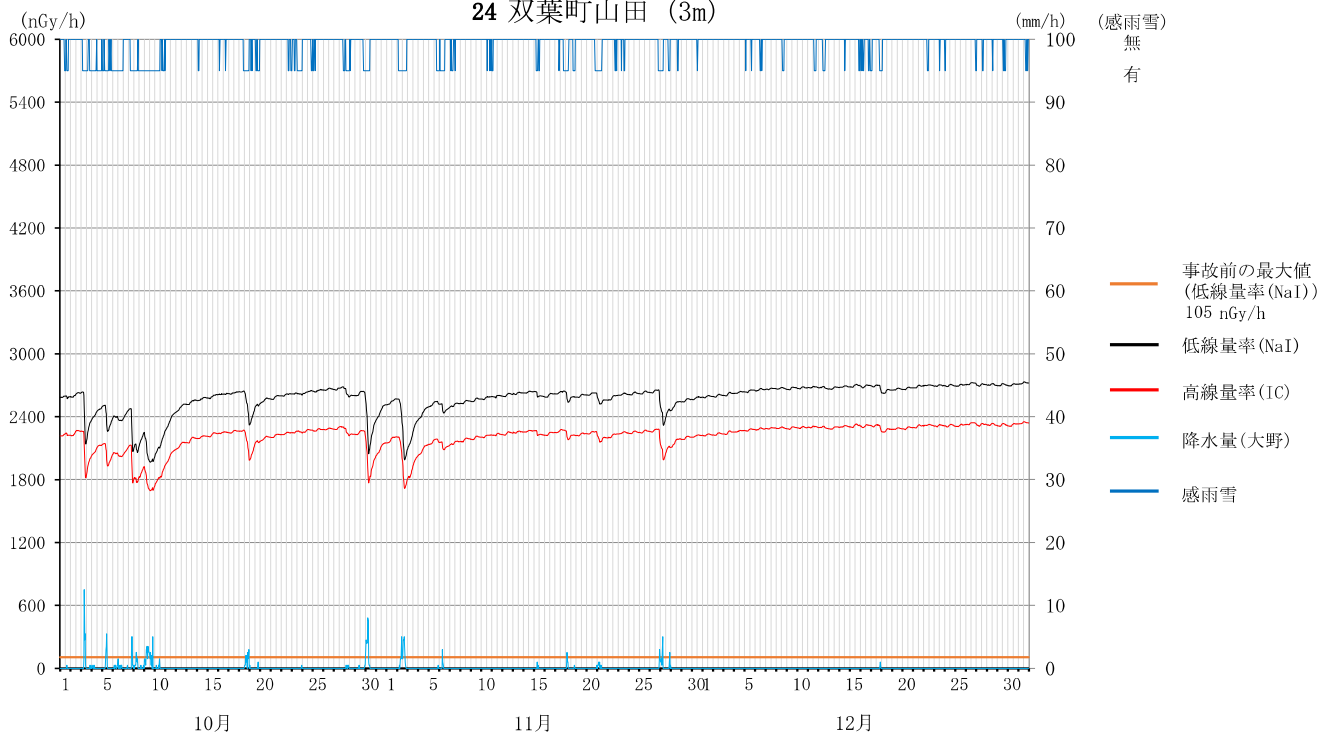
23 大熊町夫沢 (3m)



電離箱式検出器 (IC) は高エネルギーの宇宙線についても測定できることから、線量率が低レベルのときの測定値はNaI (TI) シンチレーション式検出器より30nGy/h程度高くなる。また電離箱式検出器は、検出器の形状が球形であり方向特性が良好である一方、NaI (TI) シンチレーション式検出器の形状は2inφ×2inの円柱状であるため、鉛直方向の方向特性を1とした場合、90度方向では1.1程度となる。線量率が数百nGy/h以上の地点では、福島第一原子力発電所の事故により沈着したCs-134及びCs-137による地表面方向 (90度から180度) からの放射線が大部分を占めるため、検出器の方向特性の違いによる影響がより顕著に現れ、電離箱式検出器と比較してNaI (TI) シンチレーション式検出器の測定値が高い傾向となる。

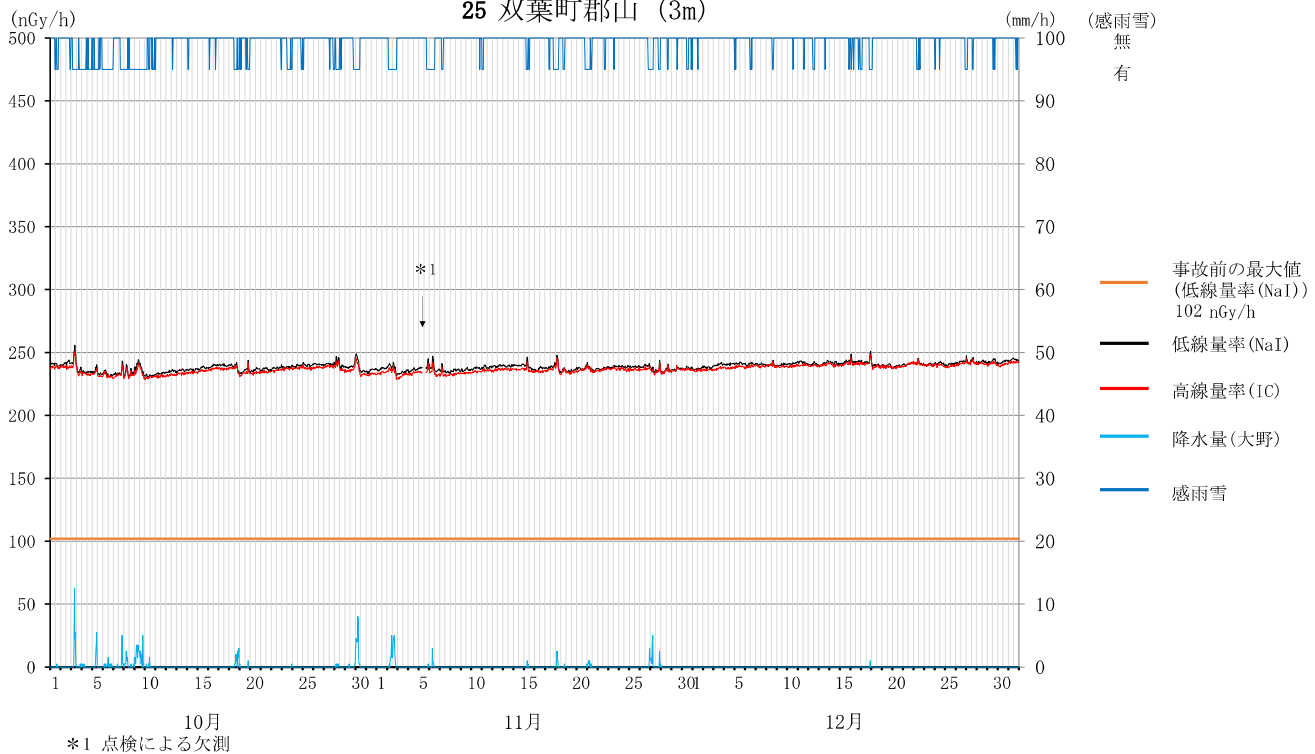
空間線量率の変動グラフ

24 双葉町山田 (3m)



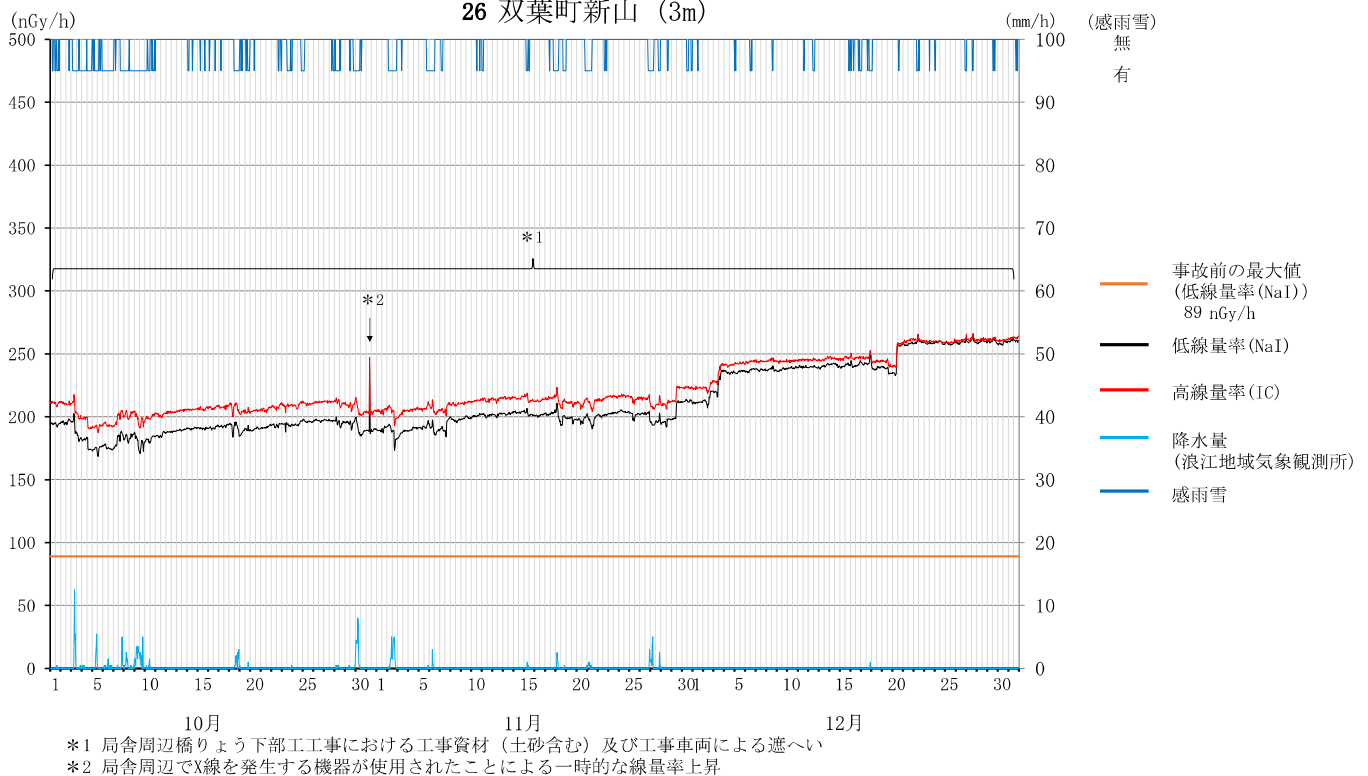
電離箱式検出器 (IC) は高エネルギーの宇宙線についても測定できることから、線量率が低レベルのときの測定値はNaI (TI) シンチレーション式検出器より30nGy/h程度高くなる。また電離箱式検出器は、検出器の形状が球形であり方向特性が良好である一方、NaI (TI) シンチレーション式検出器の形状は2inφ×2inの円柱状であるため、鉛直方向の方向特性を1とした場合、90度方向では1.1程度となる。線量率が数百nGy/h以上の地点では、福島第一原子力発電所の事故により沈着したCs-134及びCs-137による地表面方向 (90度から180度) からの放射線が大部分を占めるため、検出器の方向特性の違いによる影響がより顕著に現れ、電離箱式検出器と比較してNaI (TI) シンチレーション式検出器の測定値が高い傾向となる。

空間線量率の変動グラフ 25 双葉町郡山 (3m)

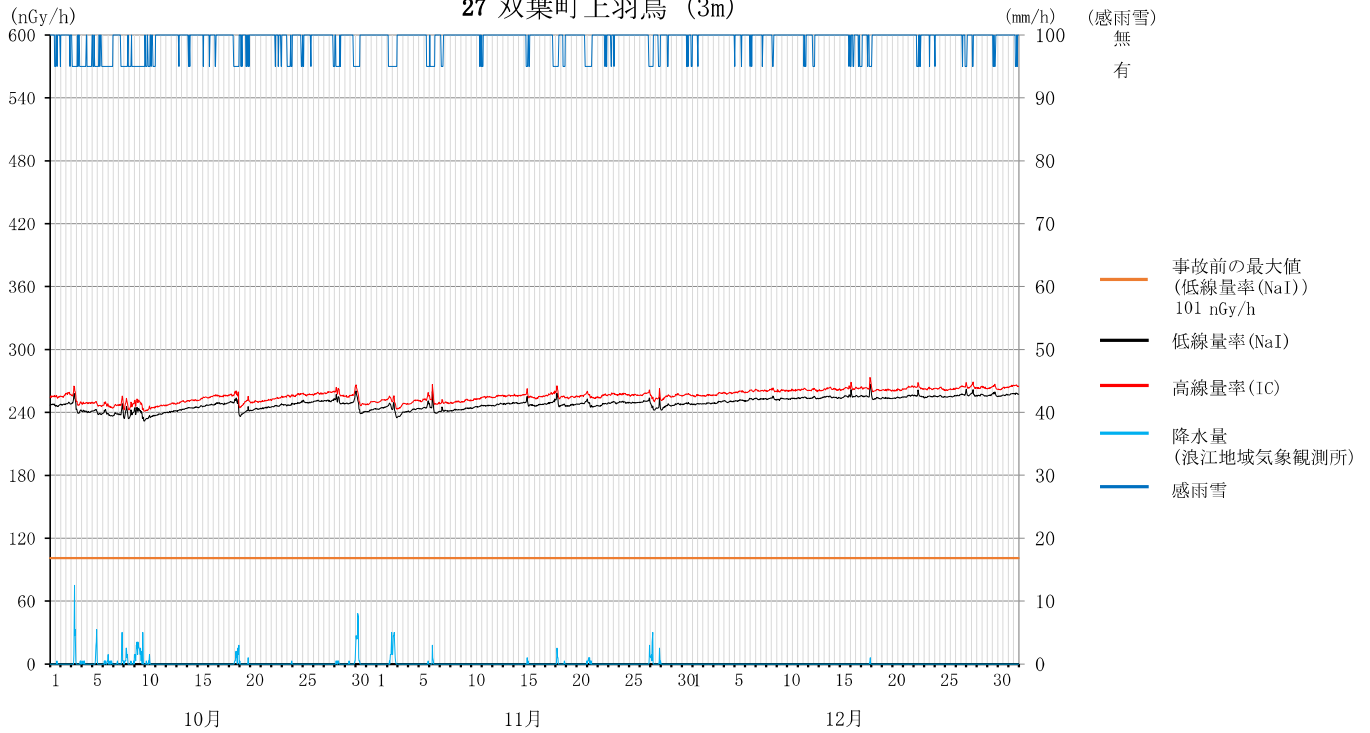


電離箱式検出器(IC)は高エネルギーの宇宙線についても測定できることから、線量率が低レベルのときの測定値はNaI(Tl)シンチレーション式検出器より30nGy/h程度高くなる。また電離箱式検出器は、検出器の形状が球形であり方向特性が良好である一方、NaI(Tl)シンチレーション式検出器の形状は2inφ×2inの円柱状であるため、鉛直方向の方向特性を1とした場合、90度方向では1.1程度となる。線量率が数百nGy/h以上の地点では、福島第一原子力発電所の事故により沈着したCs-134及びCs-137による地表面方向(90度から180度)からの放射線が大部分を占めるため、検出器の方向特性の違いによる影響がより顕著に現れ、電離箱式検出器と比較してNaI(Tl)シンチレーション式検出器の測定値が高い傾向となる。

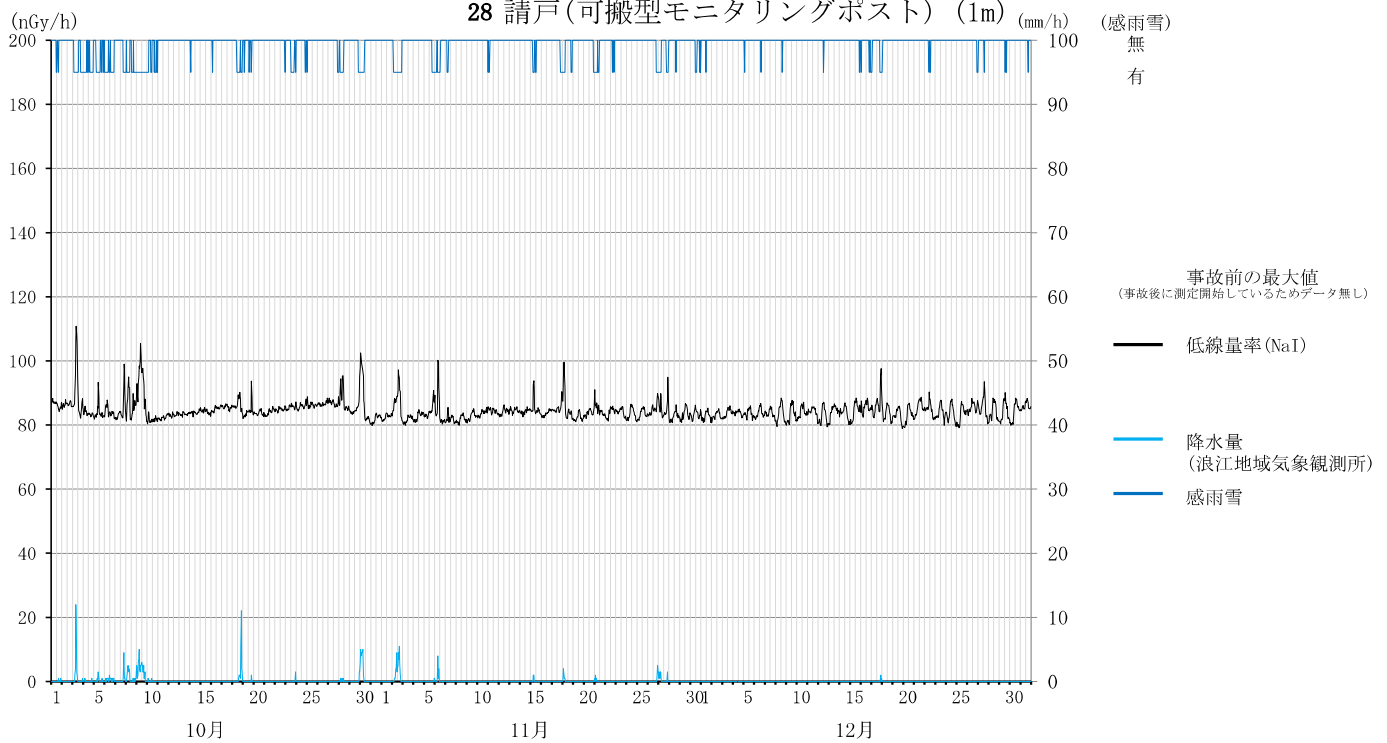
空間線量率の変動グラフ 26 双葉町新山 (3m)



空間線量率の変動グラフ 27 双葉町上羽鳥 (3m)



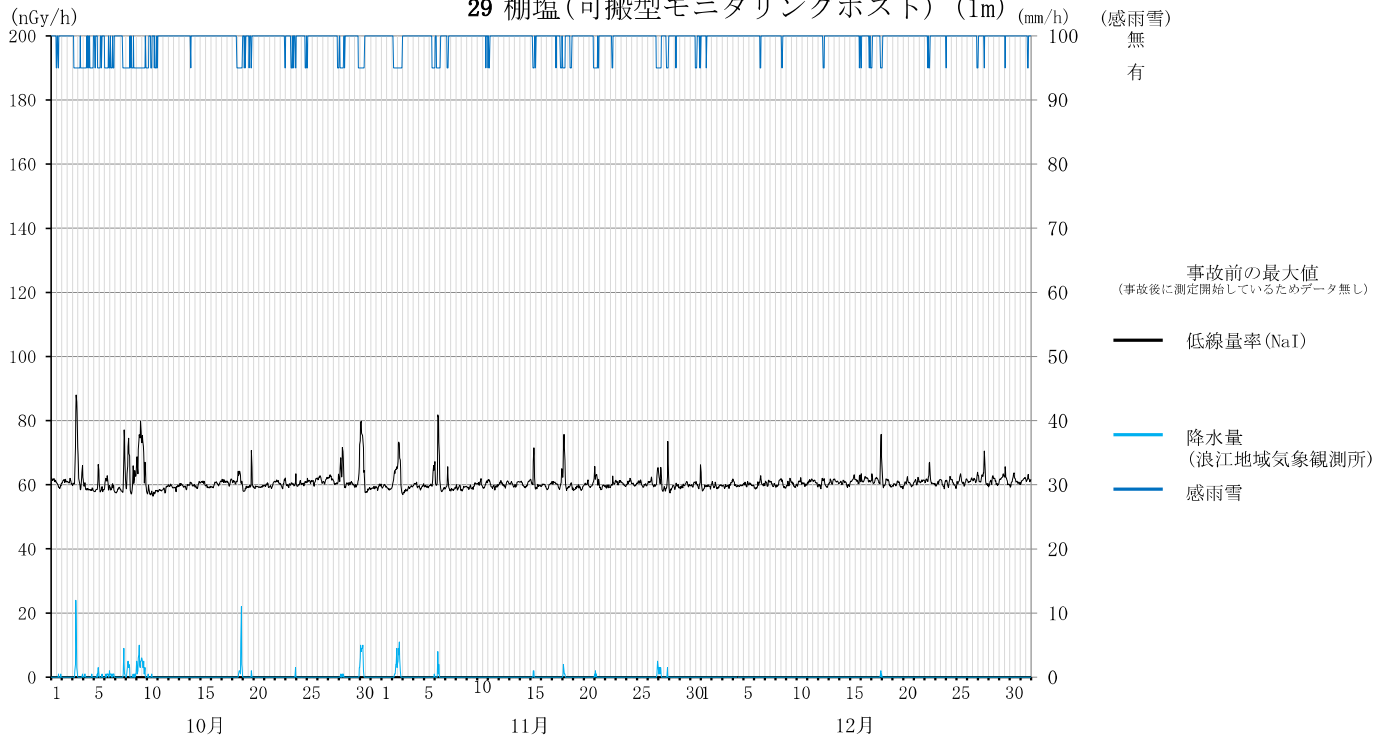
空間線量率の変動グラフ 28 請戸(可搬型モニタリングポスト) (1m)



可搬型モニタリングポストには温度制御装置が装備されていないため線量率が気温の変動による影響を受けて日周期で変動する。

空間線量率の変動グラフ

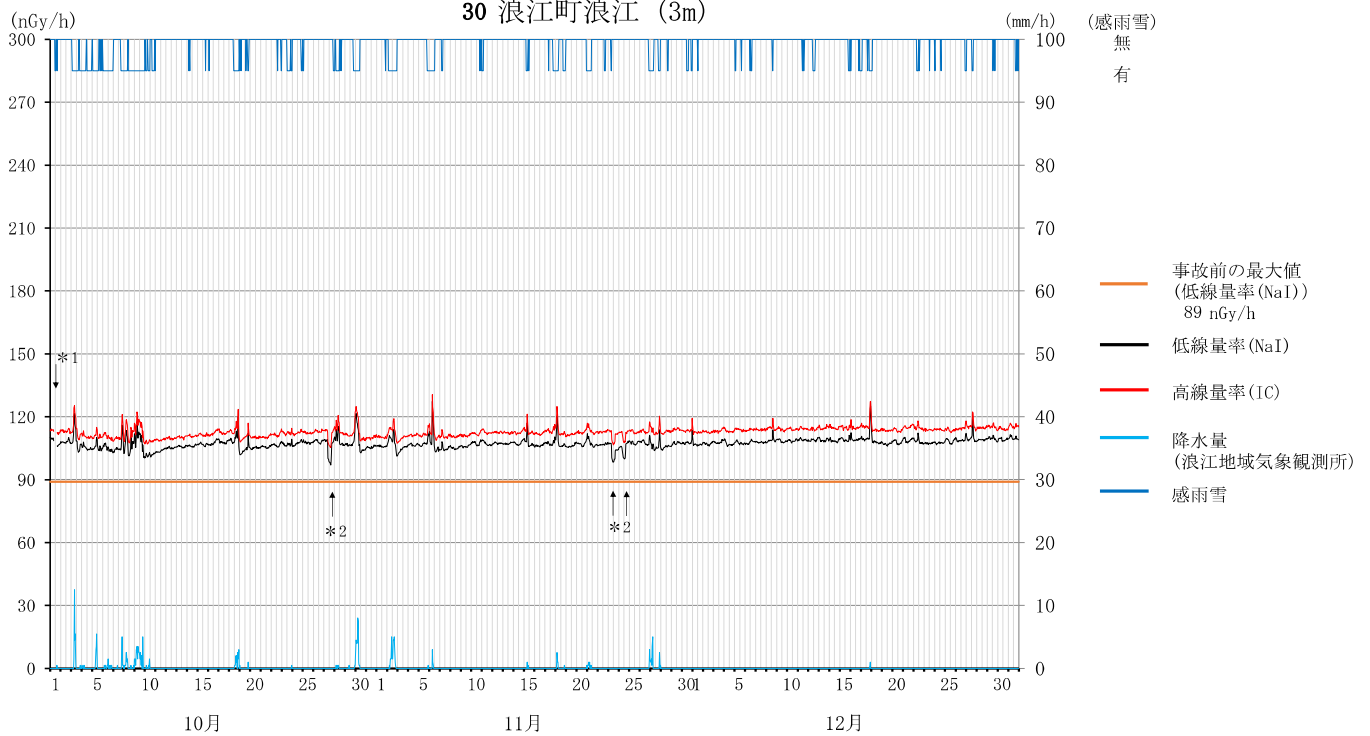
29 棚塩(可搬型モニタリングポスト) (1m) (mm/h)



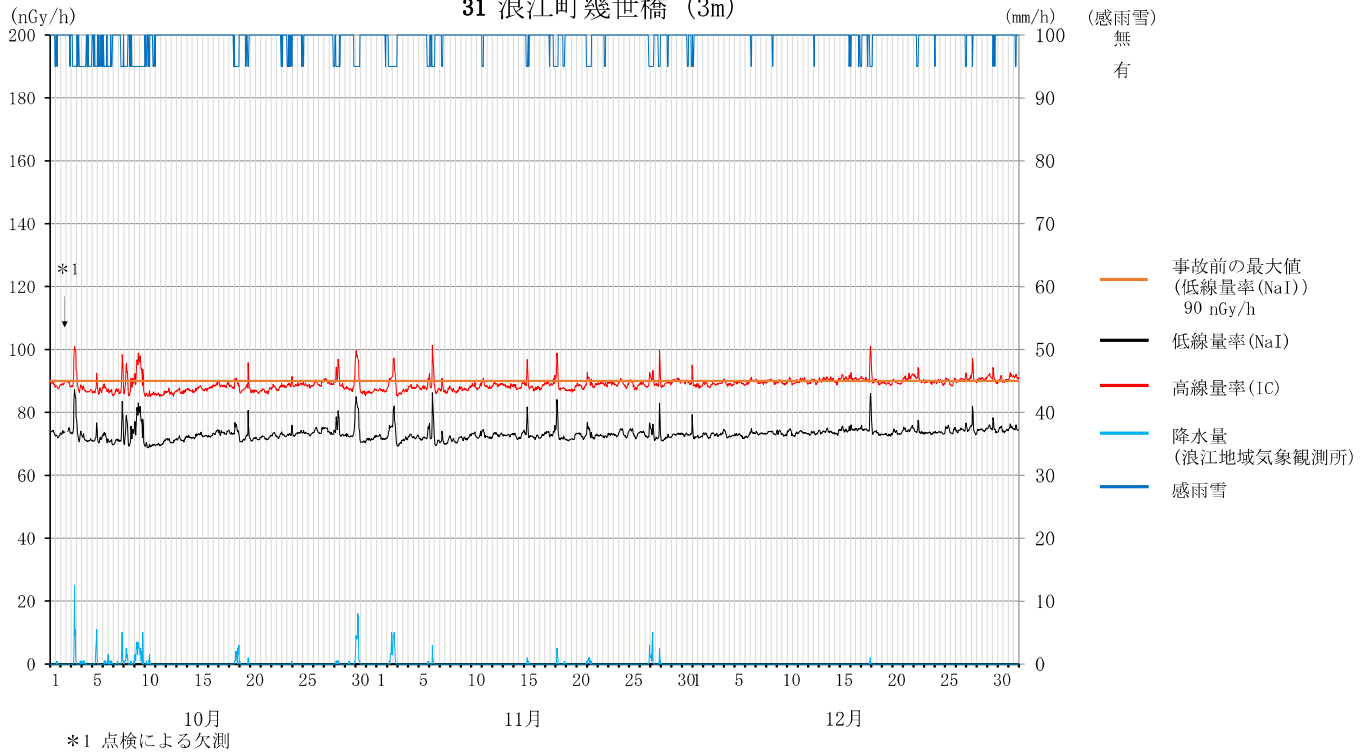
可搬型モニタリングポストには温度制御装置が装備されていないため線量率が気温の変動による影響を受けて日周期で変動する。

空間線量率の変動グラフ

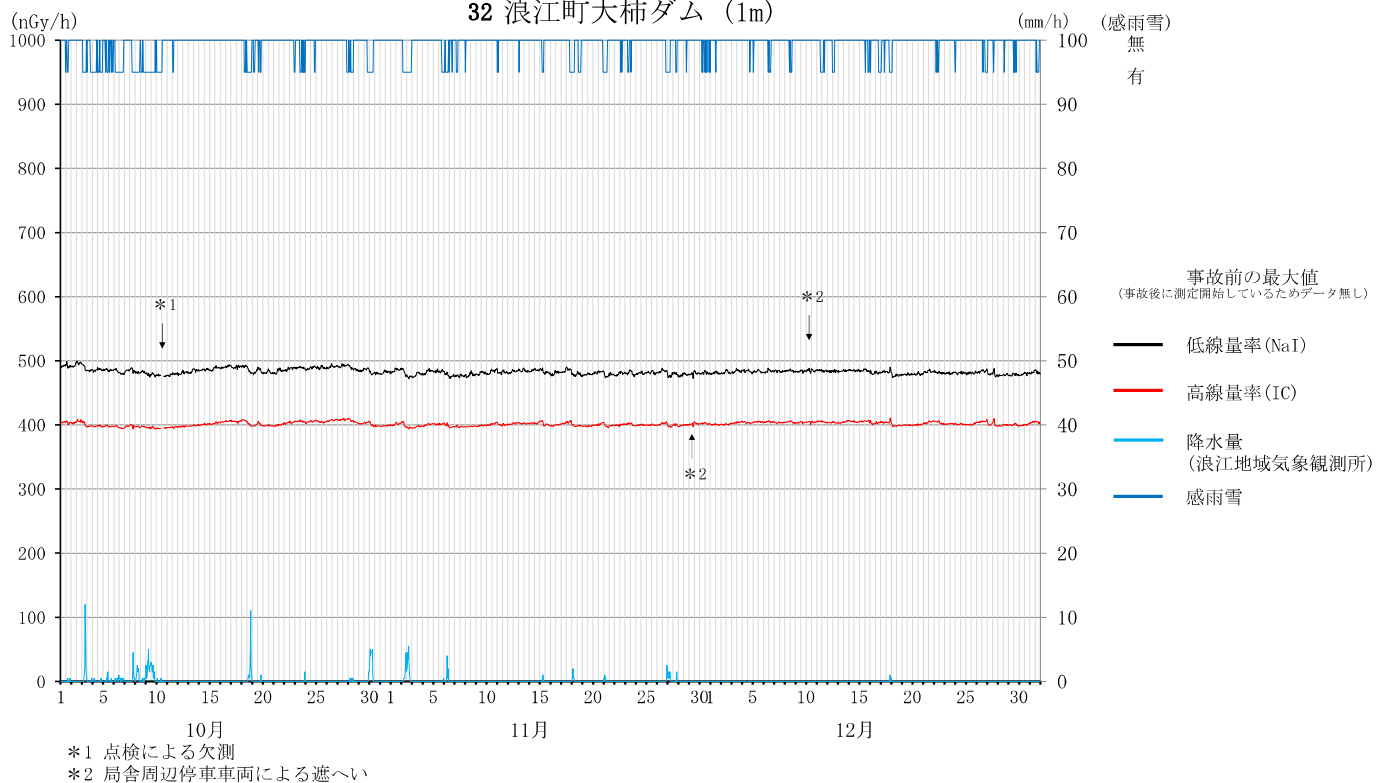
30 浪江町浪江 (3m)



空間線量率の変動グラフ 31 浪江町幾世橋 (3m)

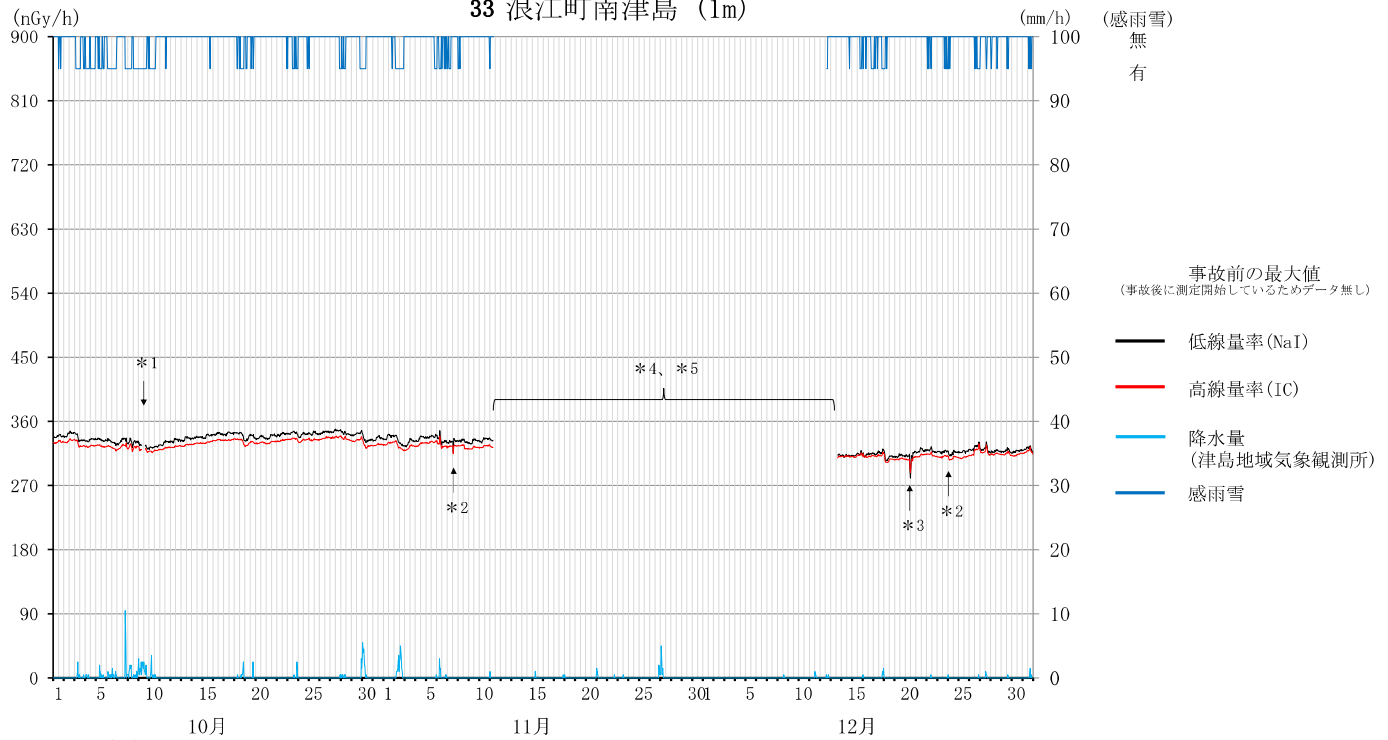


空間線量率の変動グラフ 32 浪江町大柿ダム (1m)

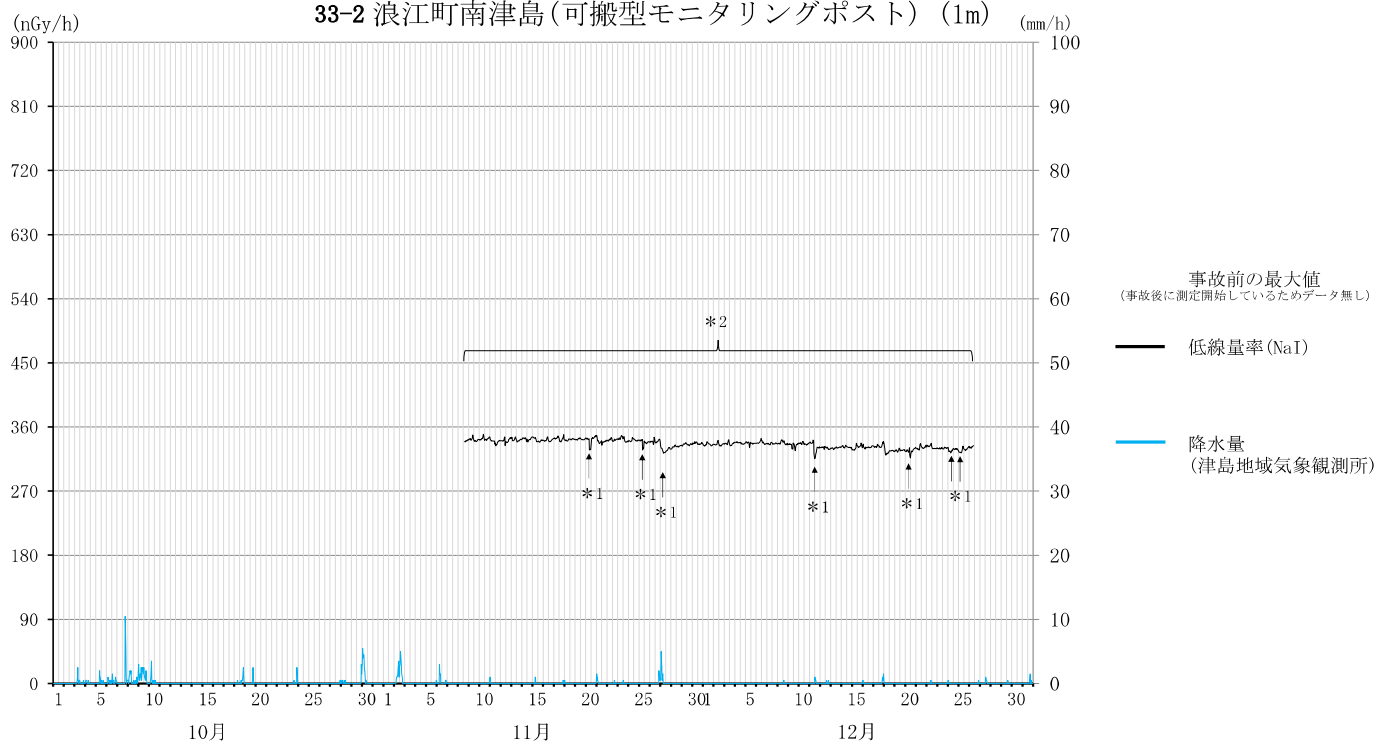


電離箱式検出器(IC)は高エネルギーの宇宙線についても測定できることから、線量率が低レベルのときの測定値はNaI(Tl)シンチレーション式検出器より30nGy/h程度高くなる。また電離箱式検出器は、検出器の形状が球形であり方向特性が良好である一方、NaI(Tl)シンチレーション式検出器の形状は2inφ×2inの円柱状であるため、鉛直方向の方向特性を1とした場合、90度方向では1.1程度となる。線量率が数百nGy/h以上の地点では、福島第一原子力発電所の事故により沈着したCs-134及びCs-137による地表面方向(90度から180度)からの放射線が大部分を占めるため、検出器の方向特性の違いによる影響がより顕著に現れ、電離箱式検出器と比較してNaI(Tl)シンチレーション式検出器の測定値が高い傾向となる。

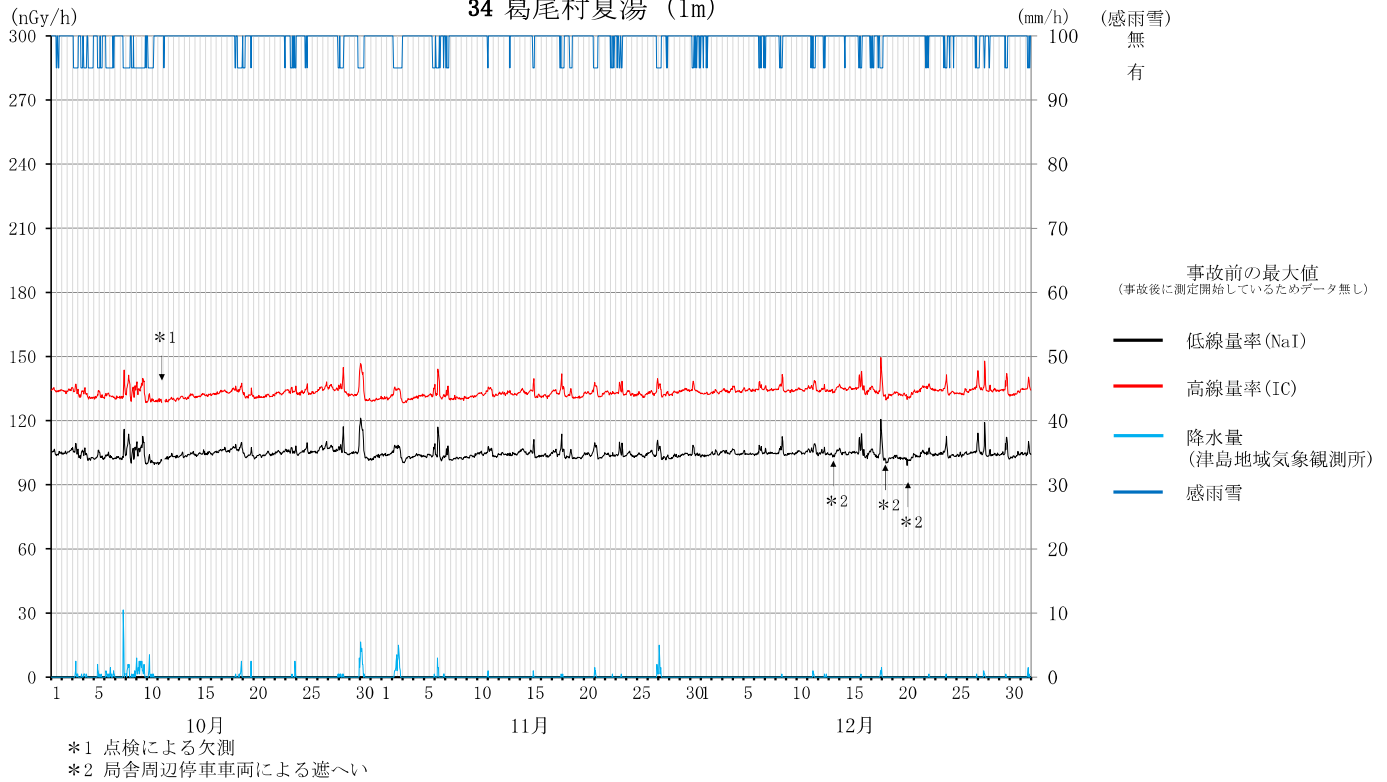
空間線量率の変動グラフ 33 浪江町南津島 (1m)



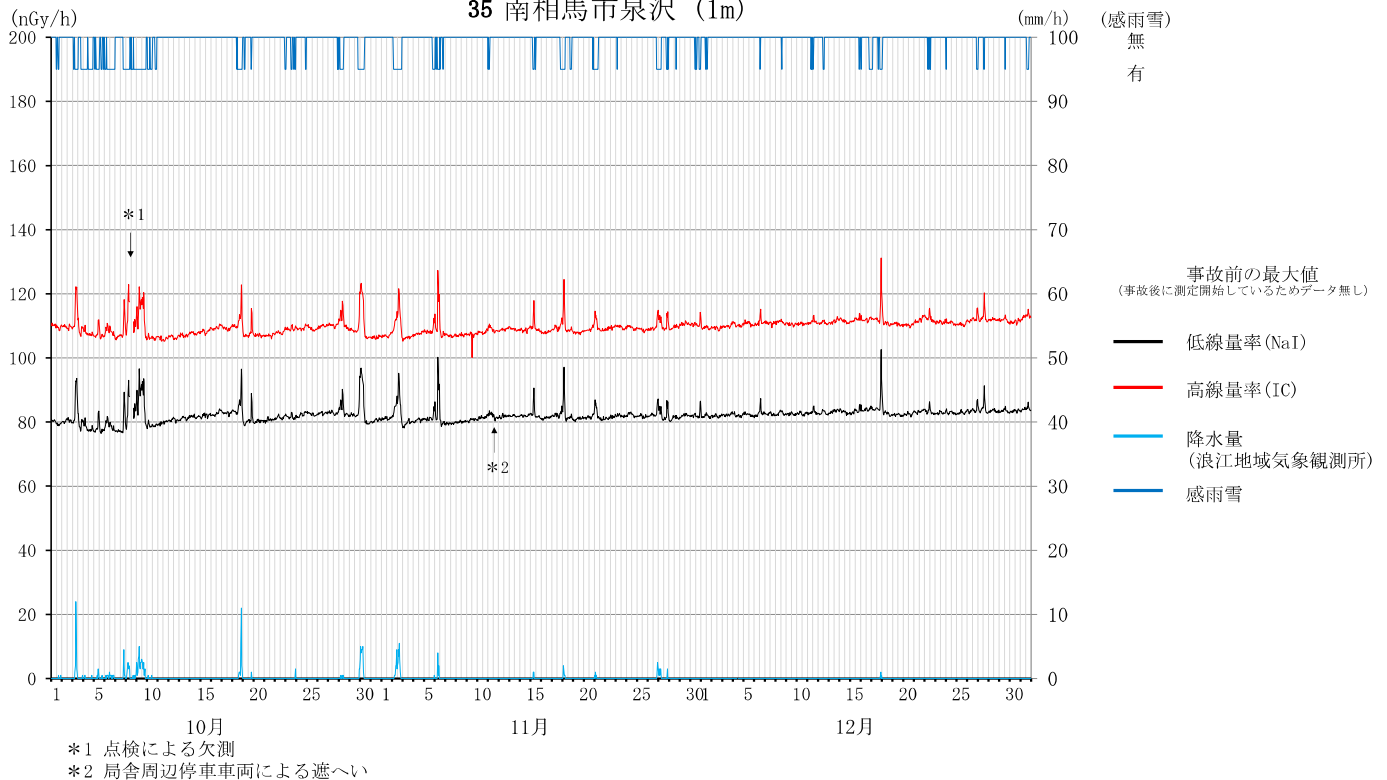
空間線量率の変動グラフ 33-2 浪江町南津島 (可搬型モニタリングポスト) (1m)



空間線量率の変動グラフ 34 葛尾村夏湯 (1m)

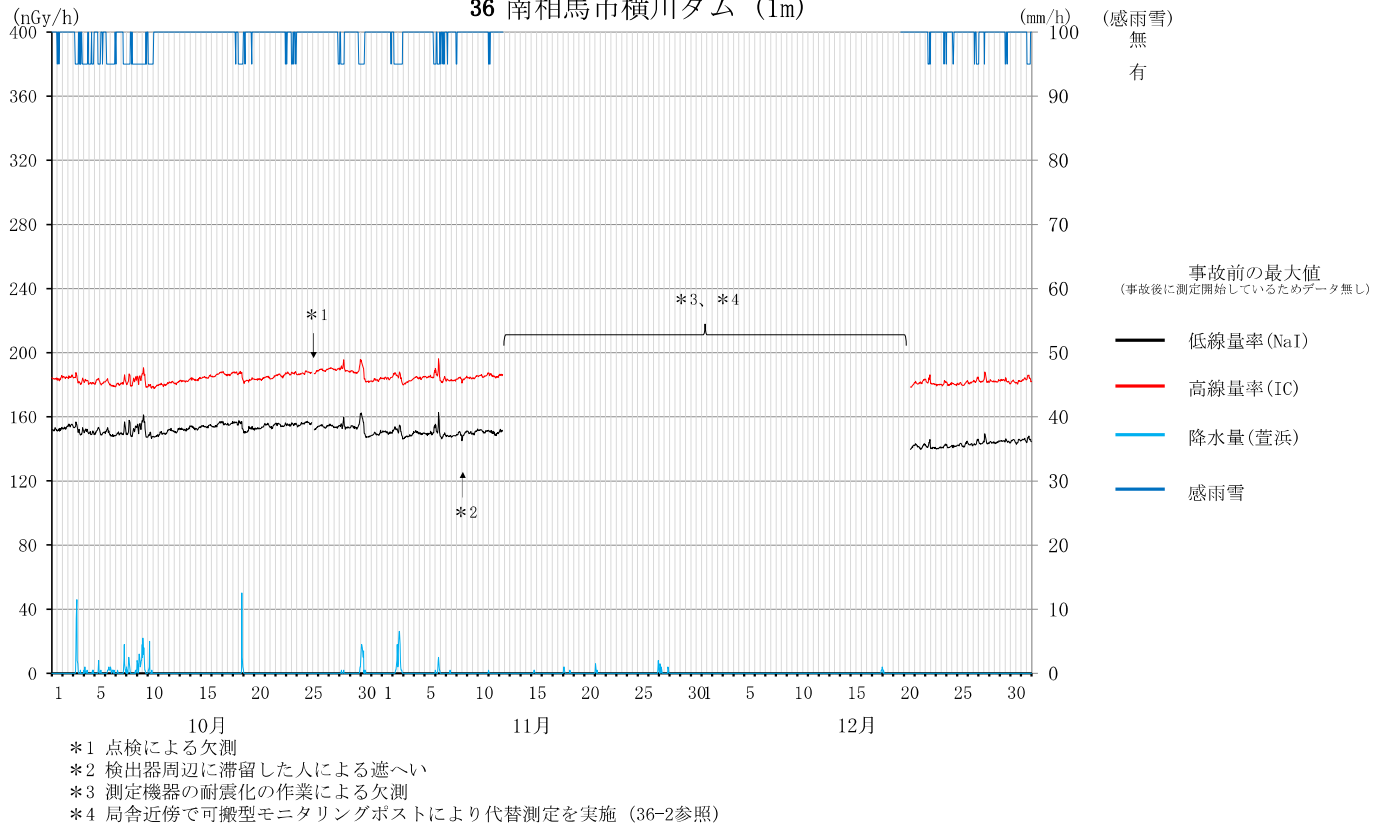


空間線量率の変動グラフ 35 南相馬市泉沢 (1m)



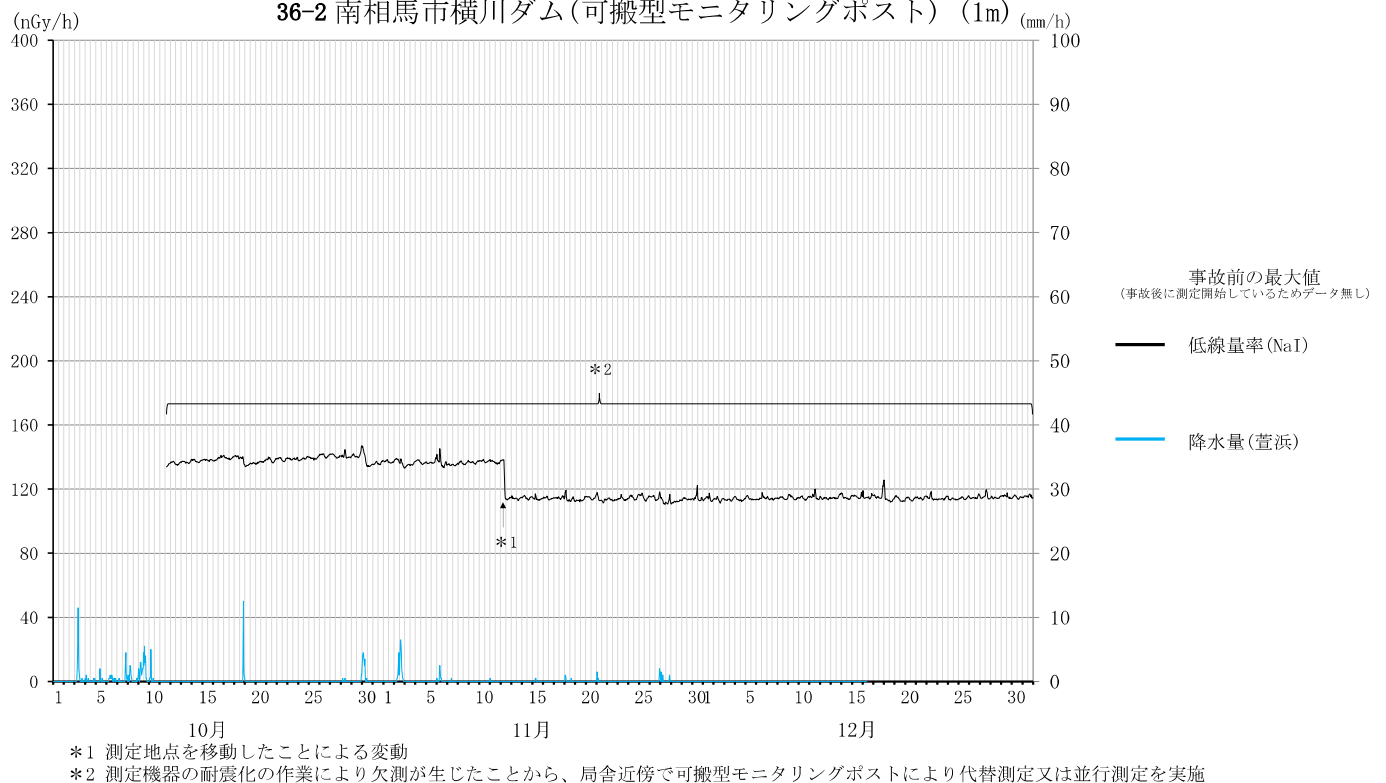
空間線量率の変動グラフ

36 南相馬市横川ダム (1m)

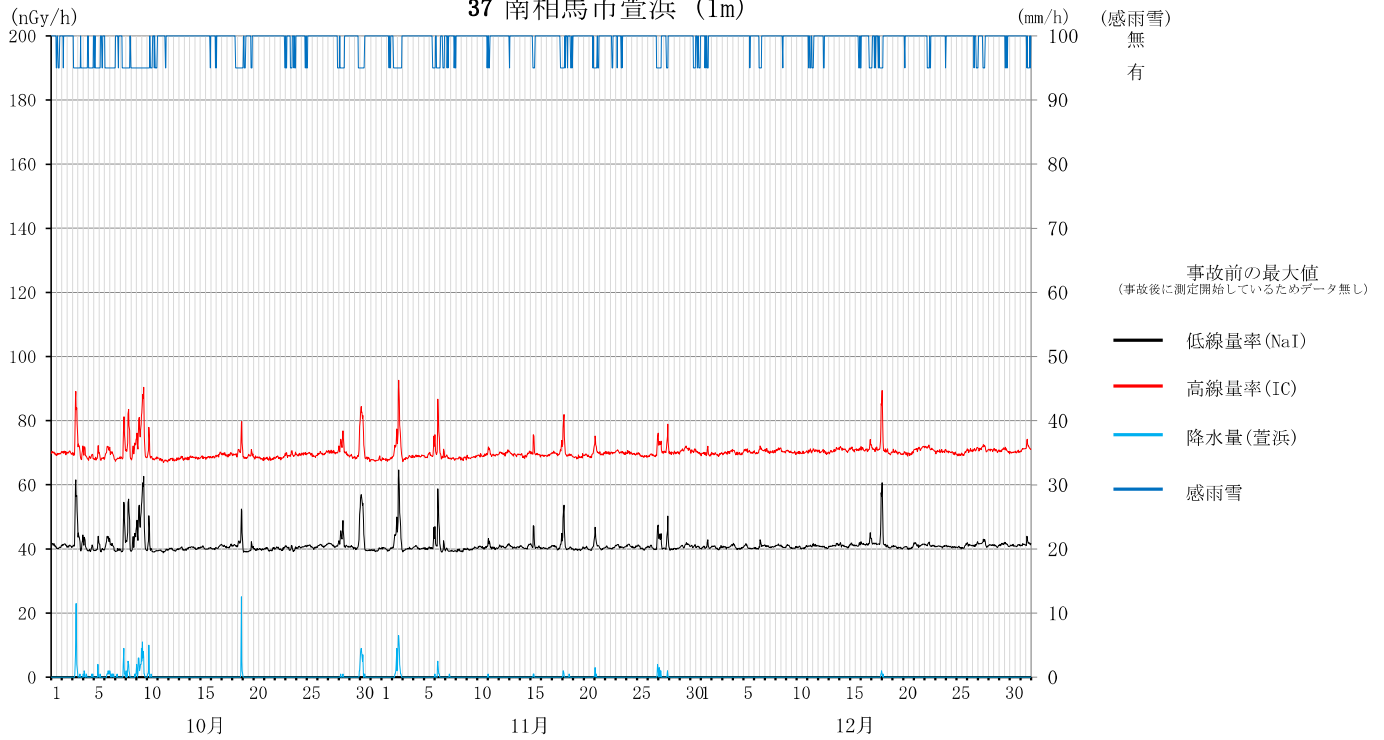


空間線量率の変動グラフ

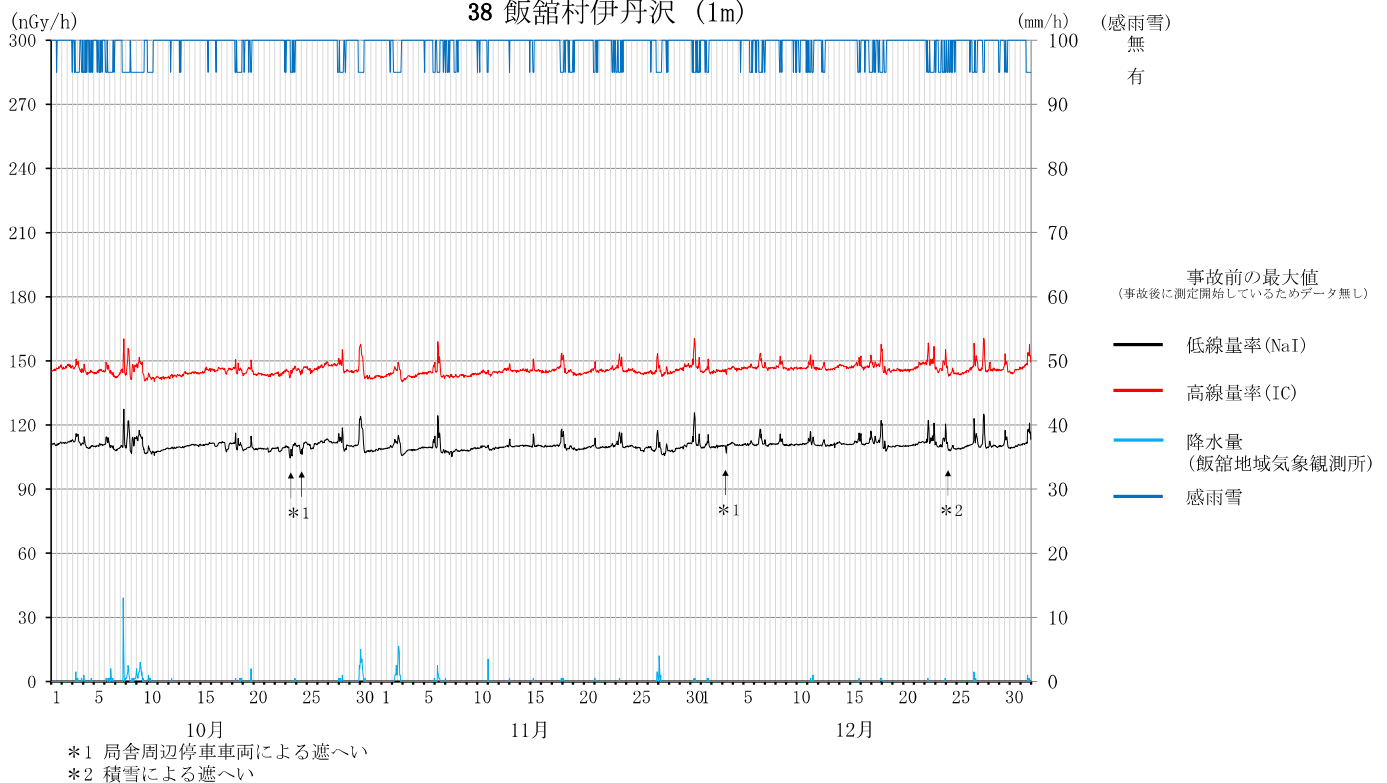
36-2 南相馬市横川ダム(可搬型モニタリングポスト) (1m)



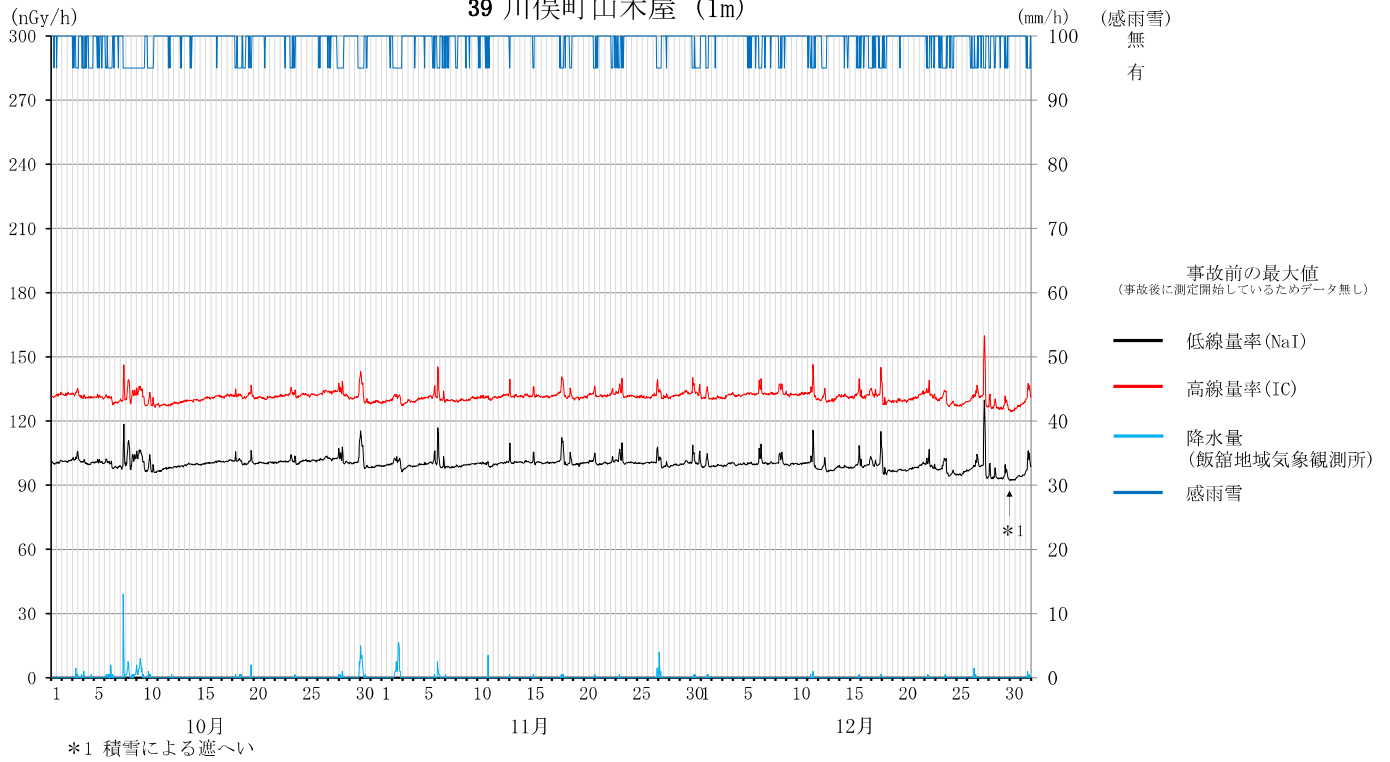
空間線量率の変動グラフ
37 南相馬市萱浜 (1m)



空間線量率の変動グラフ
38 飯舘村伊丹沢 (1m)

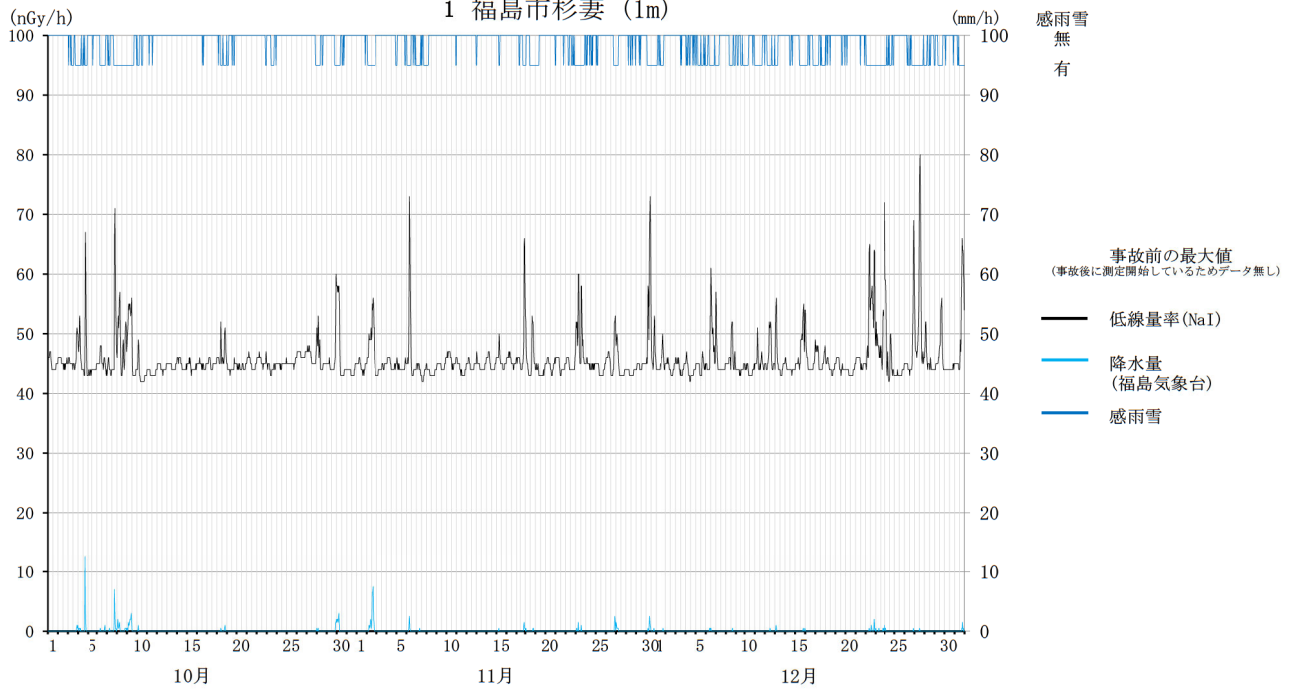


空間線量率の変動グラフ 39 川俣町山木屋 (1m)



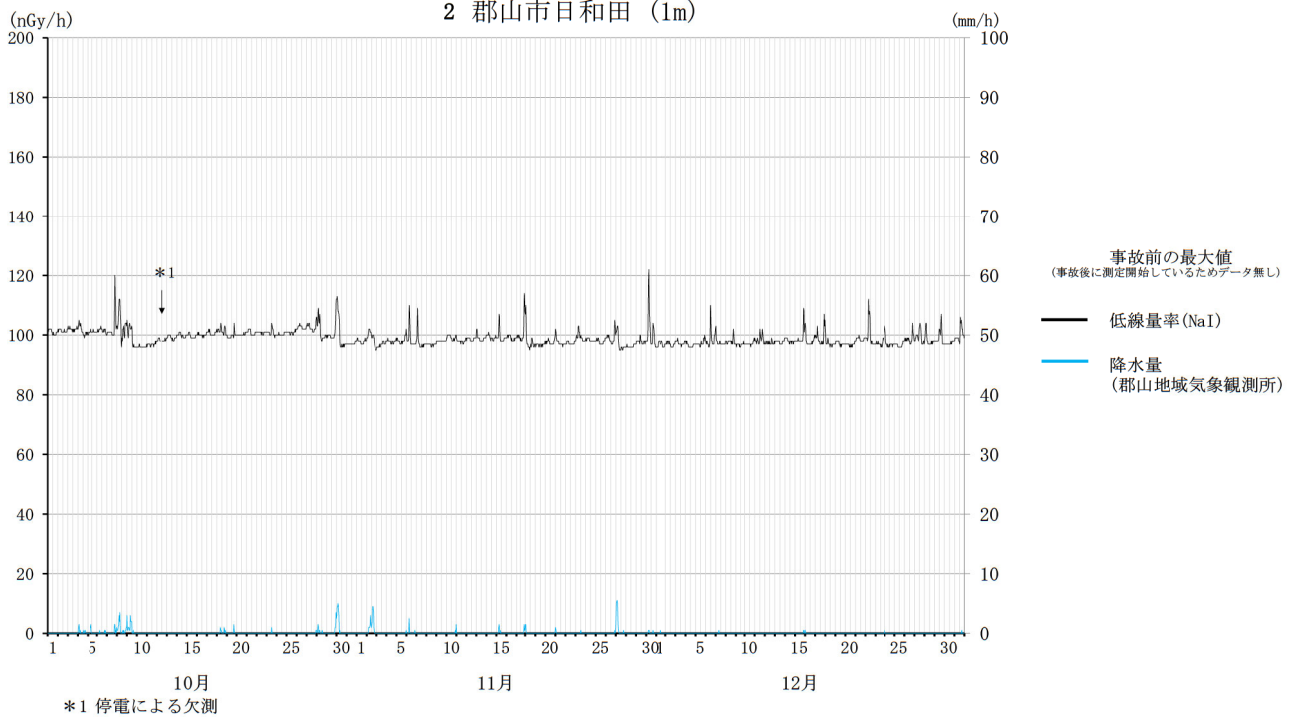
空間線量率の変動グラフ

1 福島市杉妻 (1m)



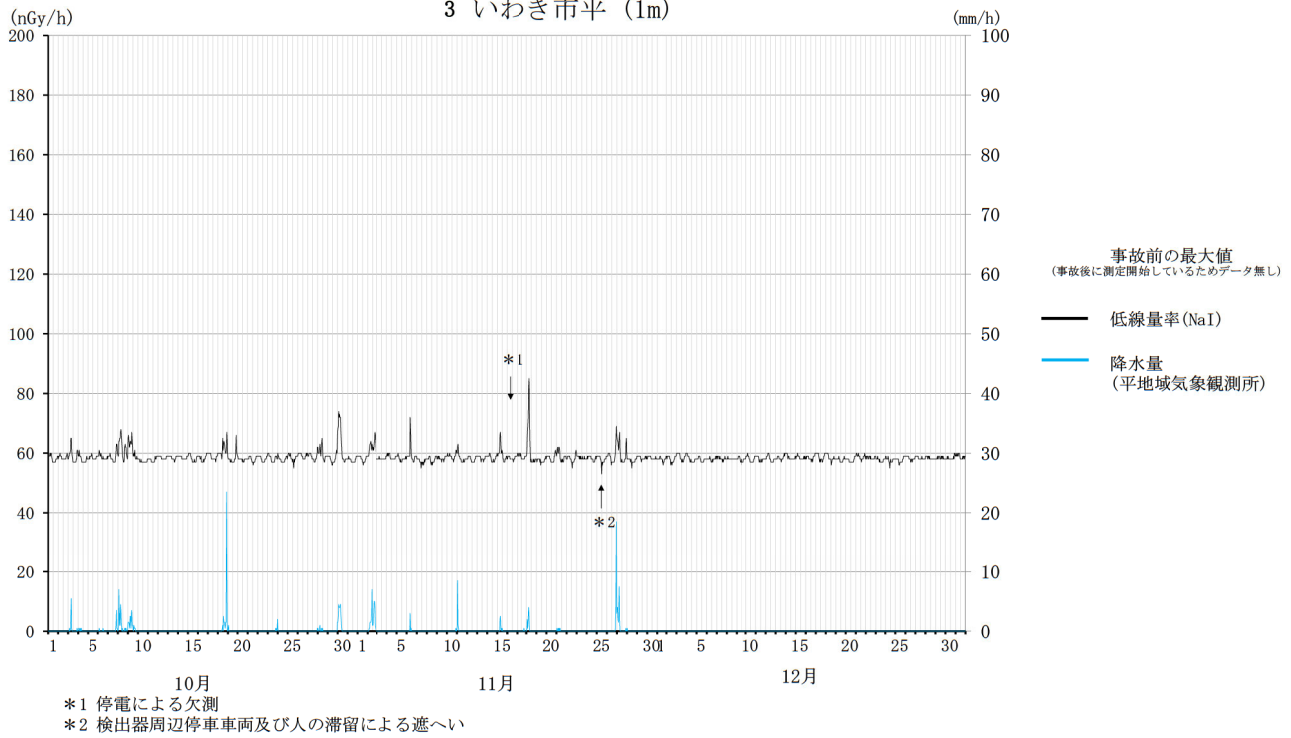
空間線量率の変動グラフ

2 郡山市日和田 (1m)



空間線量率の変動グラフ

3 いわき市平 (1m)

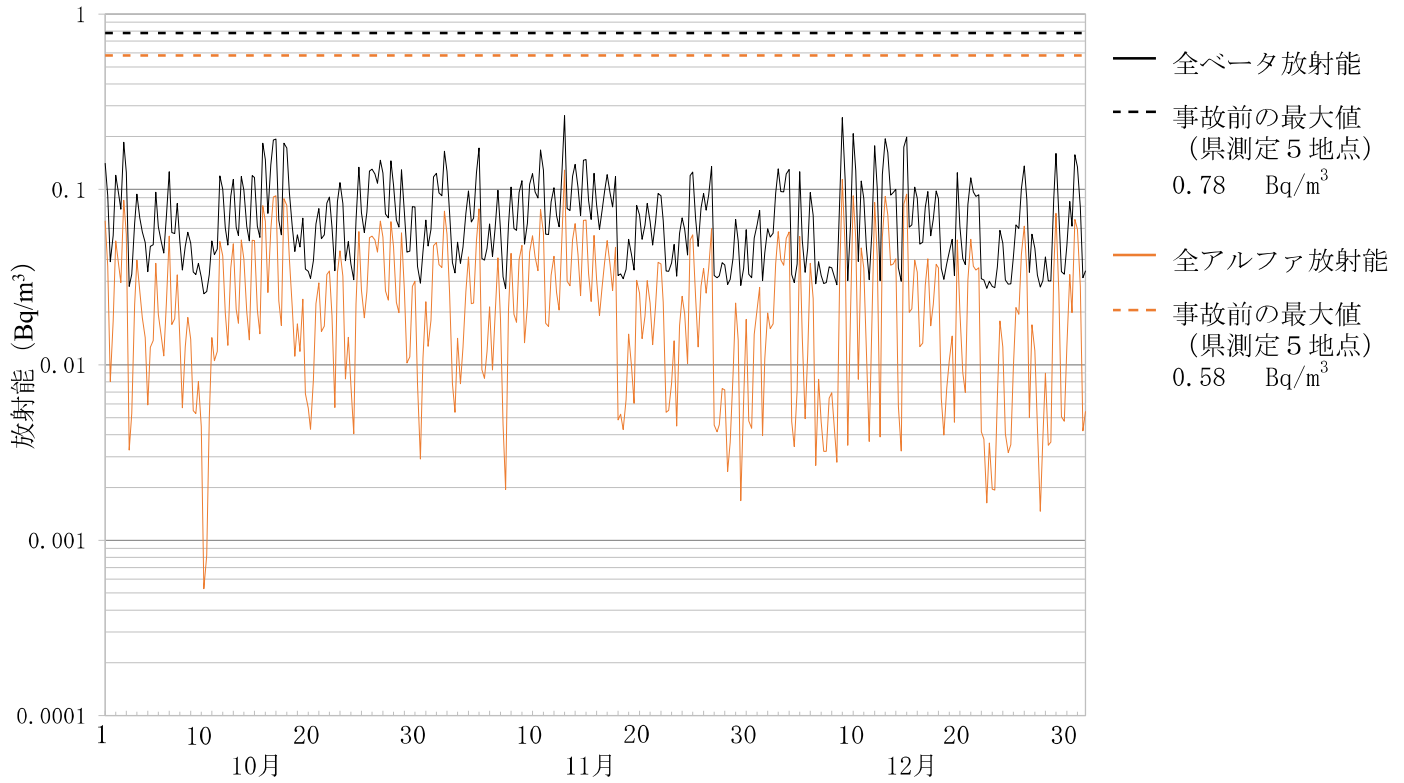


大気浮遊じんの全アルファ及び全ベータ放射能の推移

(6時間連続集じん・6時間放置後測定)

1 いわき市小川

(令和6年10月1日～12月31日)

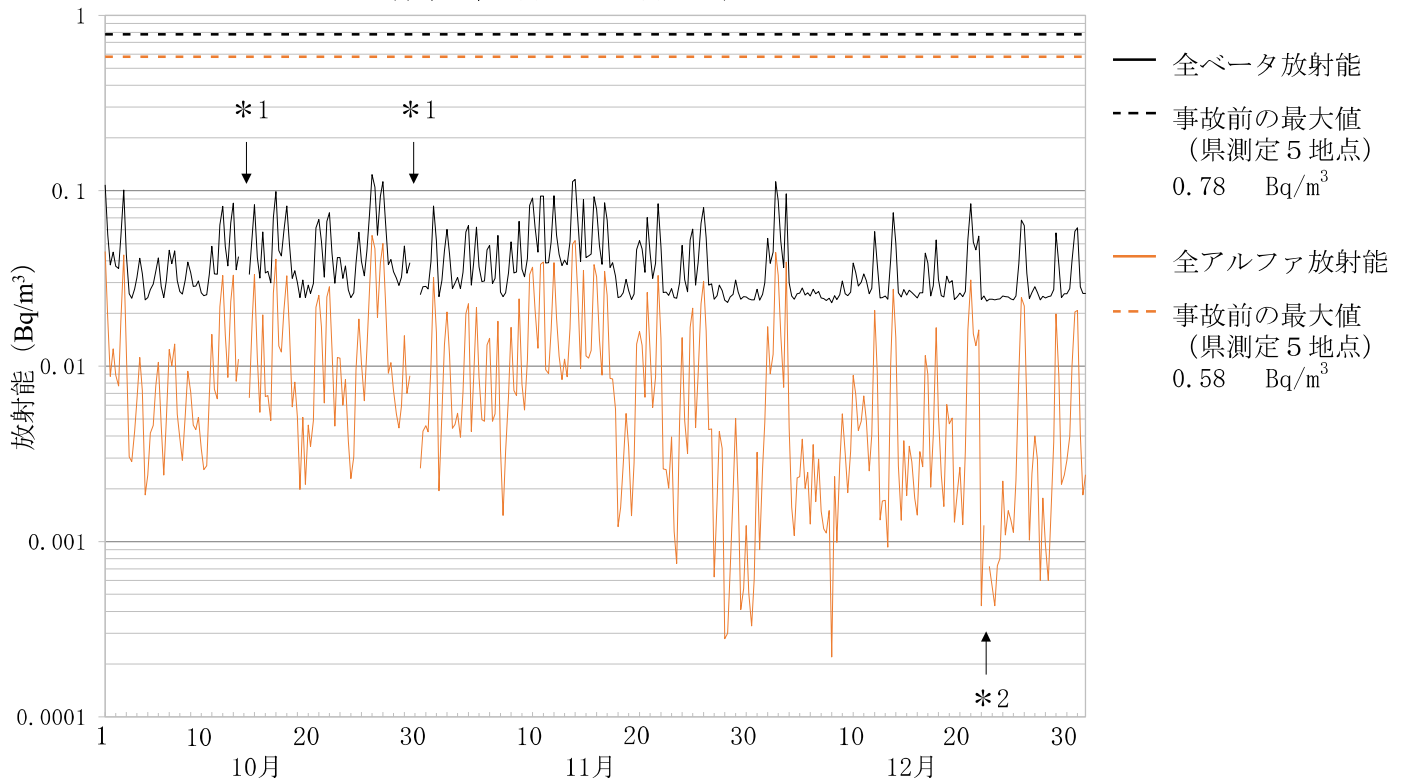


大気浮遊じんの全アルファ及び全ベータ放射能の推移

(6時間連続集じん・6時間放置後測定)

2 田村市都路馬洗戸

(令和6年10月1日～12月31日)



*1 停電による欠測

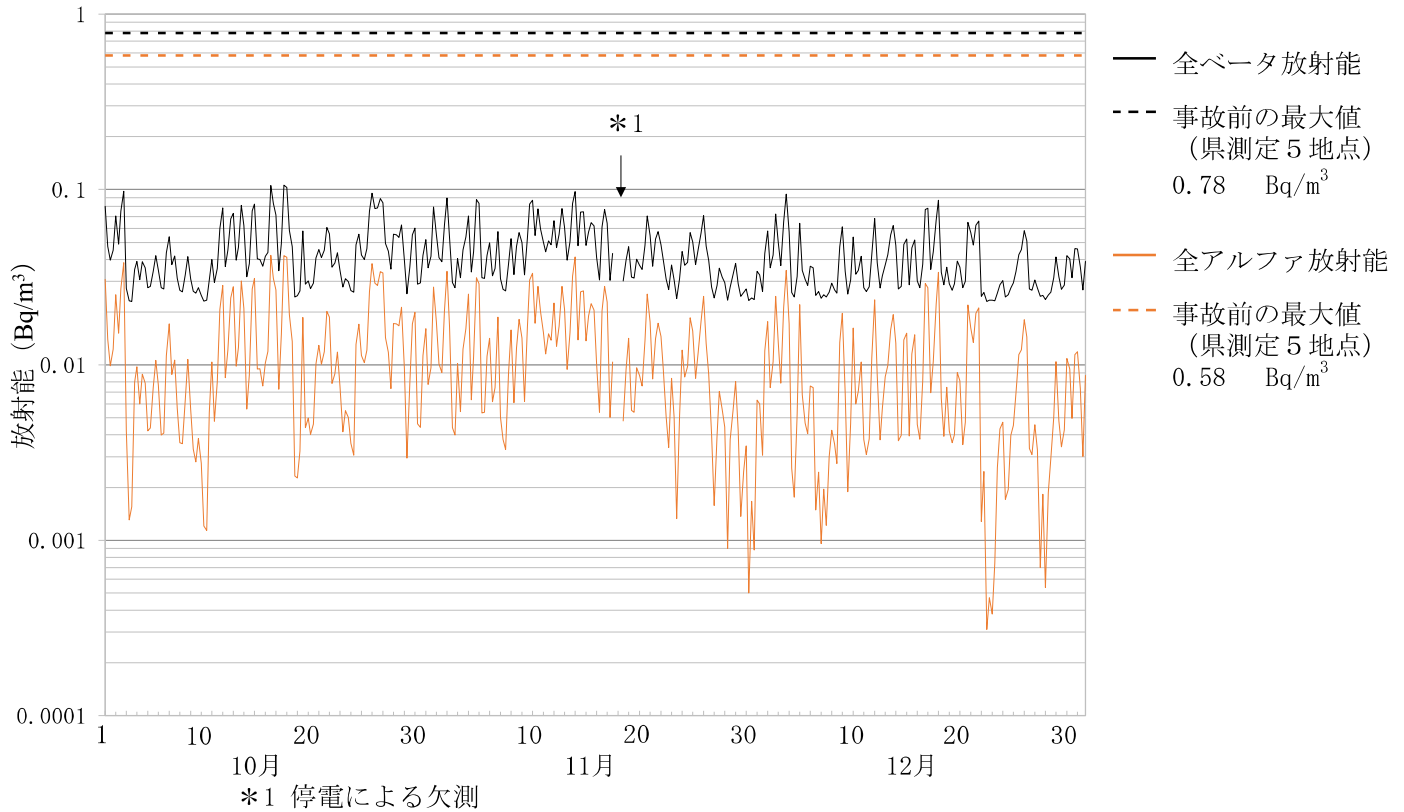
*2 全アルファ放射能が表示されていない箇所は検出下限値 (0.0002Bq/m³) 未満

大気浮遊じんの全アルファ及び全ベータ放射能の推移

(6時間連続集じん・6時間放置後測定)

3 広野町小滝平

(令和6年10月1日～12月31日)

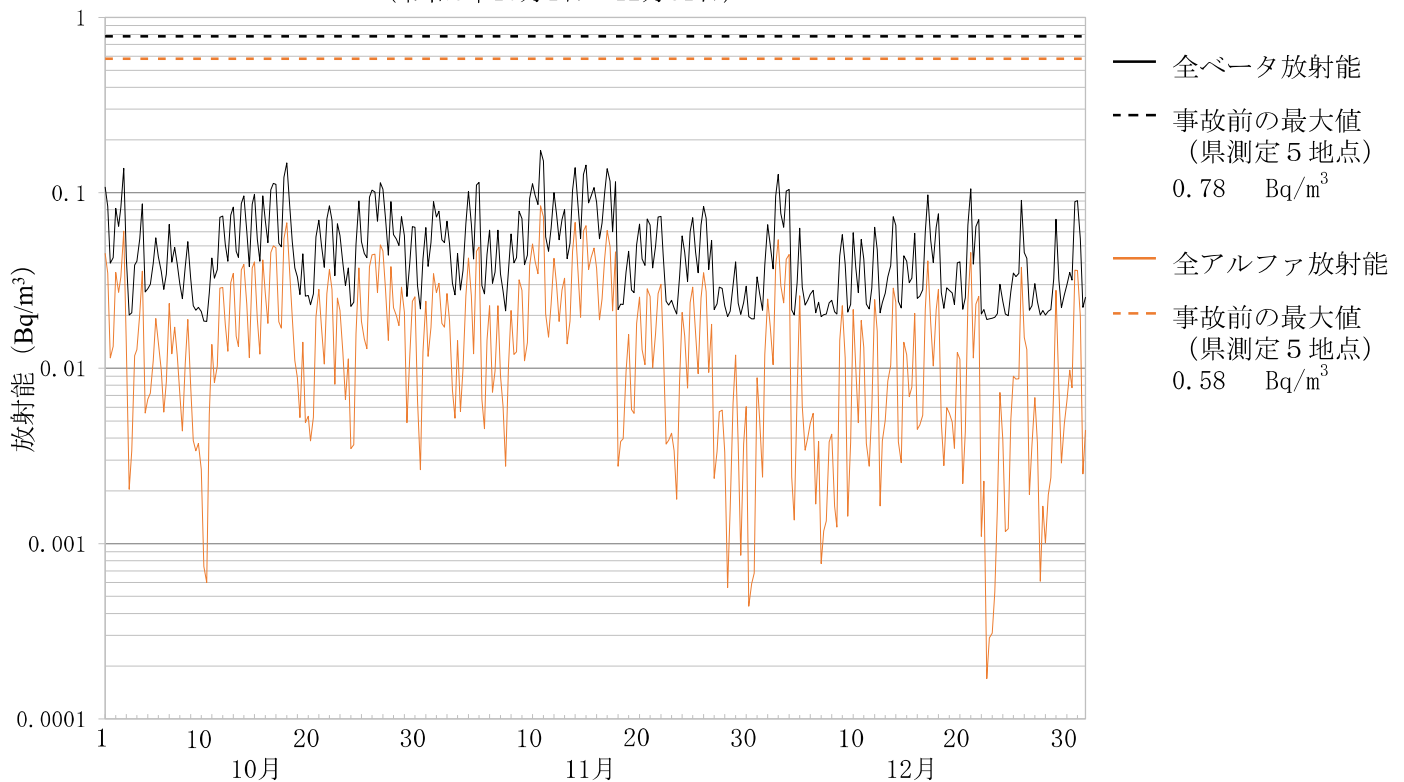


大気浮遊じんの全アルファ及び全ベータ放射能の推移

(6時間連続集じん・6時間放置後測定)

4 檜葉町木戸ダム

(令和6年10月1日～12月31日)

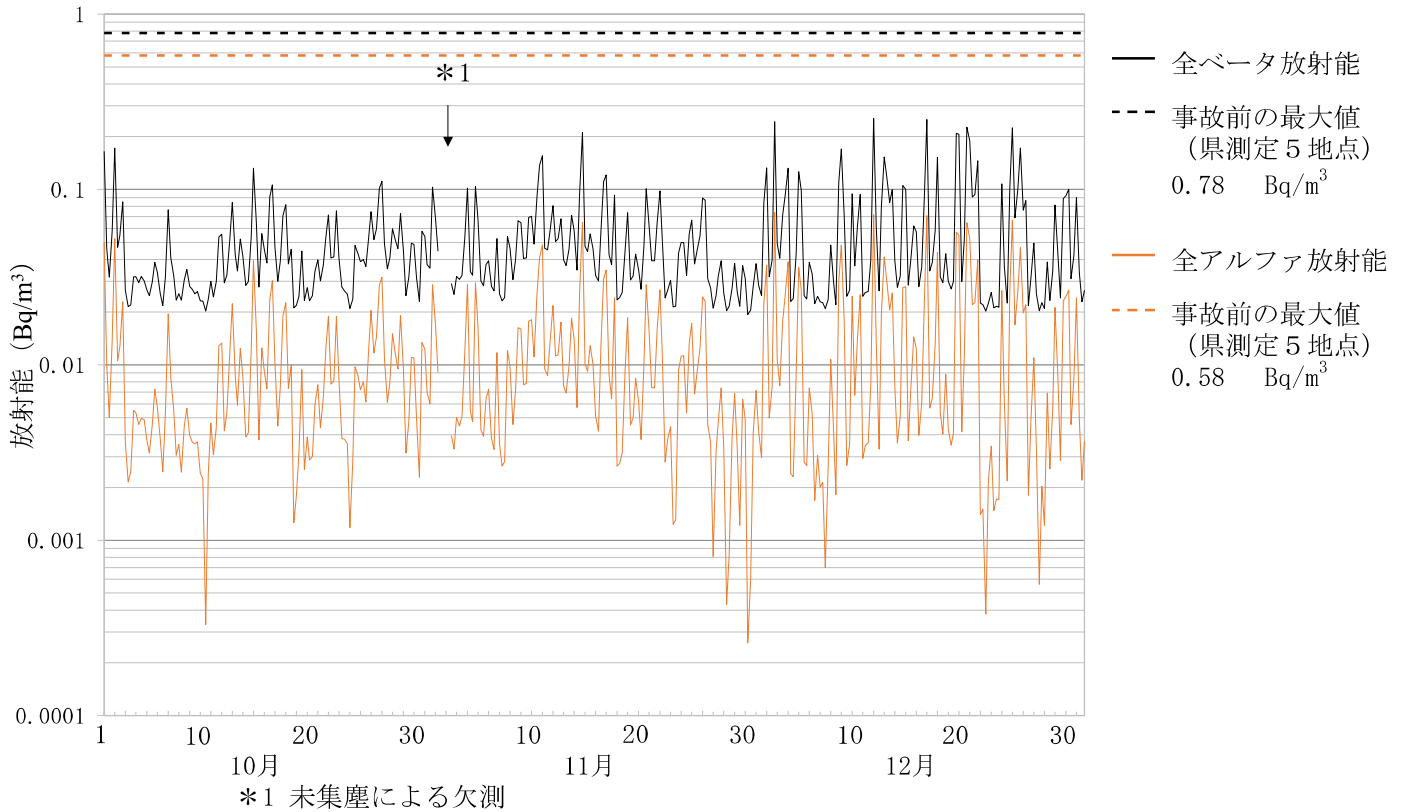


大気浮遊じんの全アルファ及び全ベータ放射能の推移

(6時間連続集じん・6時間放置後測定)

5 檜葉町繁岡

(令和6年10月1日～12月31日)

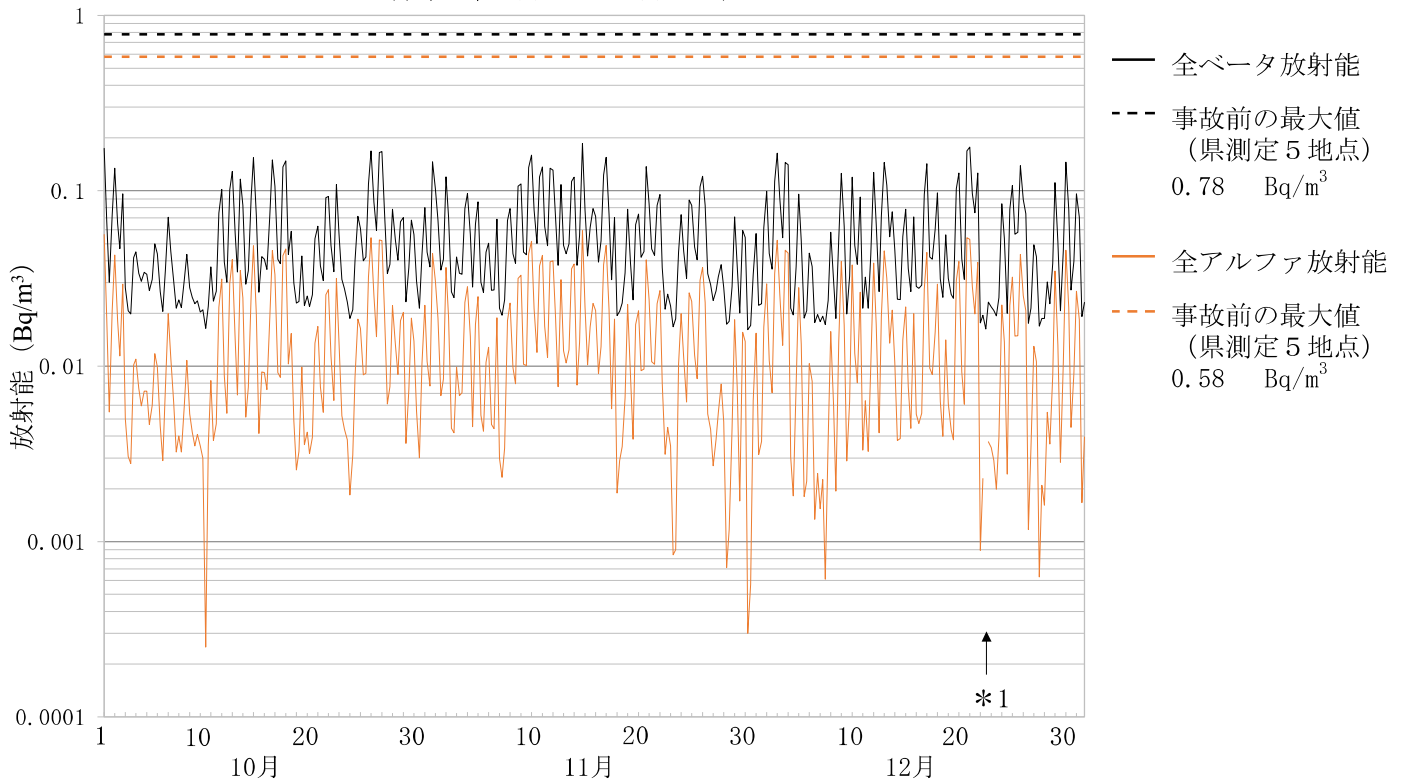


大気浮遊じんの全アルファ及び全ベータ放射能の推移

(6時間連続集じん・6時間放置後測定)

6 富岡町富岡

(令和6年10月1日～12月31日)



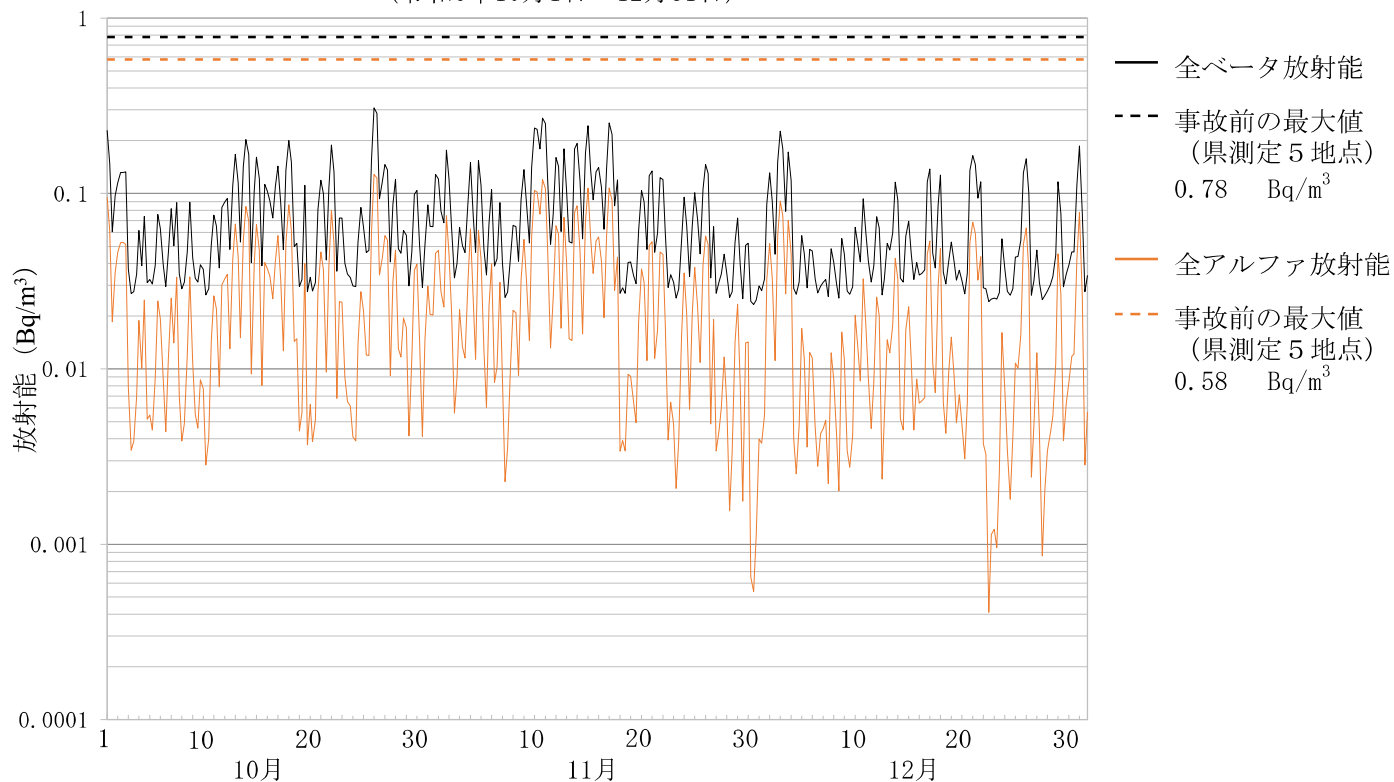
*1 全アルファ放射能が表示されていない箇所は検出下限値 (0.0002Bq/m³) 未満

大気浮遊じんの全アルファ及び全ベータ放射能の推移

(6時間連続集じん・6時間放置後測定)

7 川内村下川内

(令和6年10月1日～12月31日)

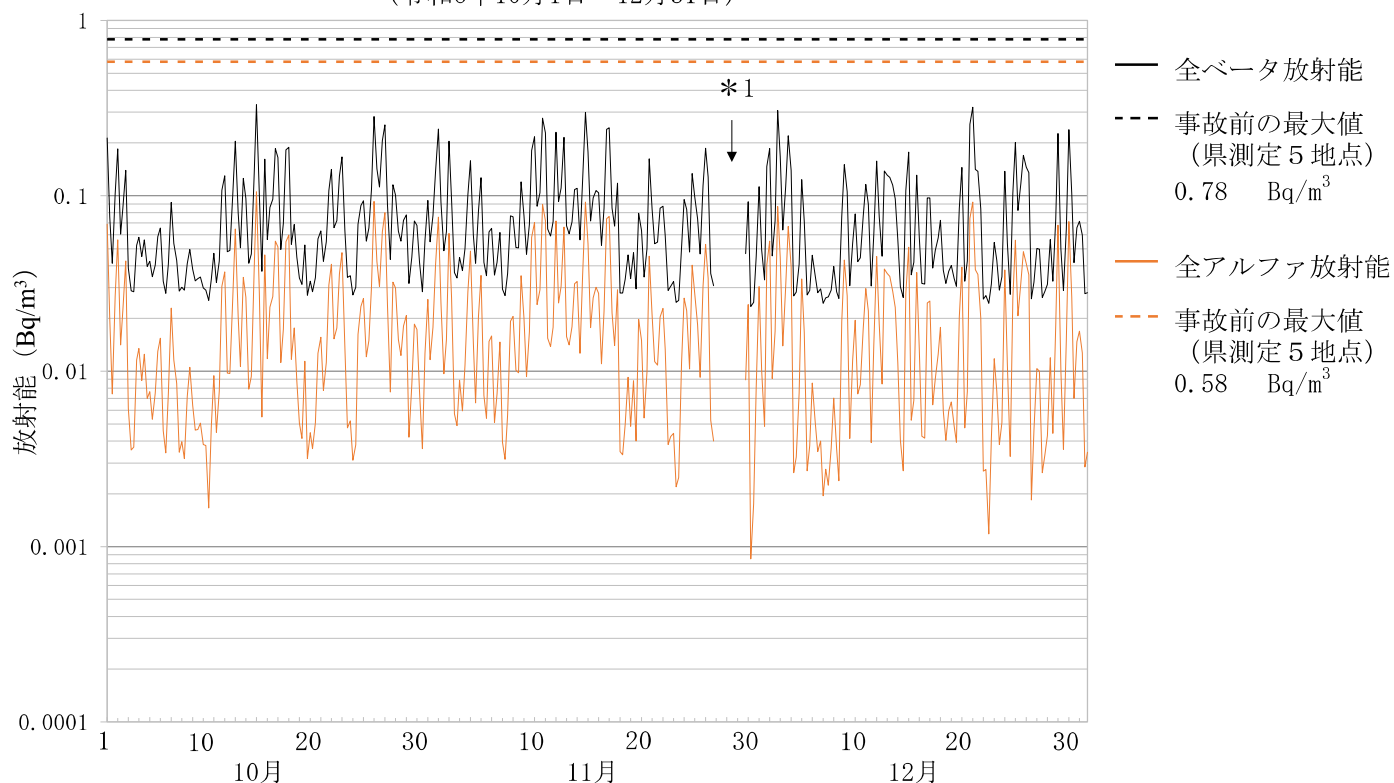


大気浮遊じんの全アルファ及び全ベータ放射能の推移

(6時間連続集じん・6時間放置後測定)

8 大熊町大野

(令和6年10月1日～12月31日)



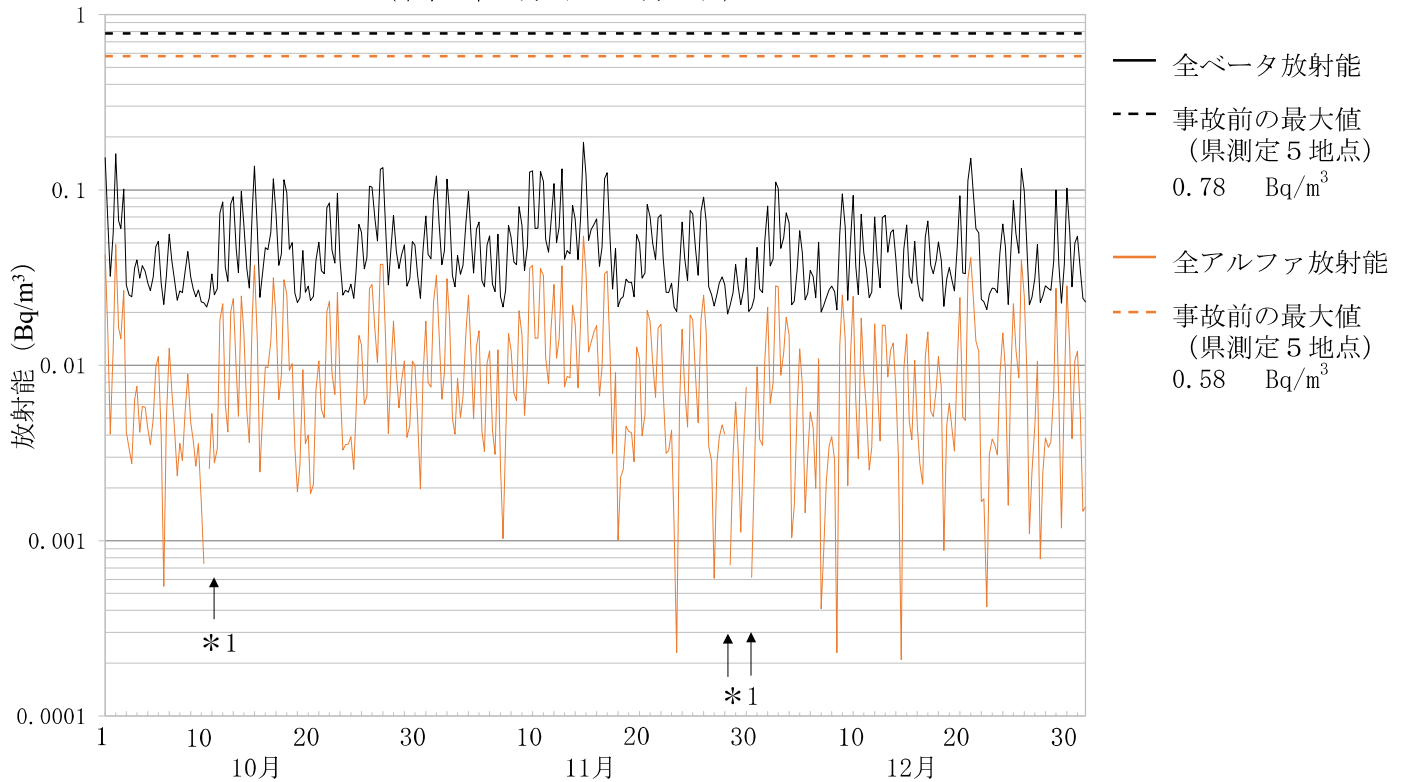
*1 点検による欠測

大気浮遊じんの全アルファ及び全ベータ放射能の推移

(6時間連続集じん・6時間放置後測定)

9 大熊町夫沢

(令和6年10月1日～12月31日)



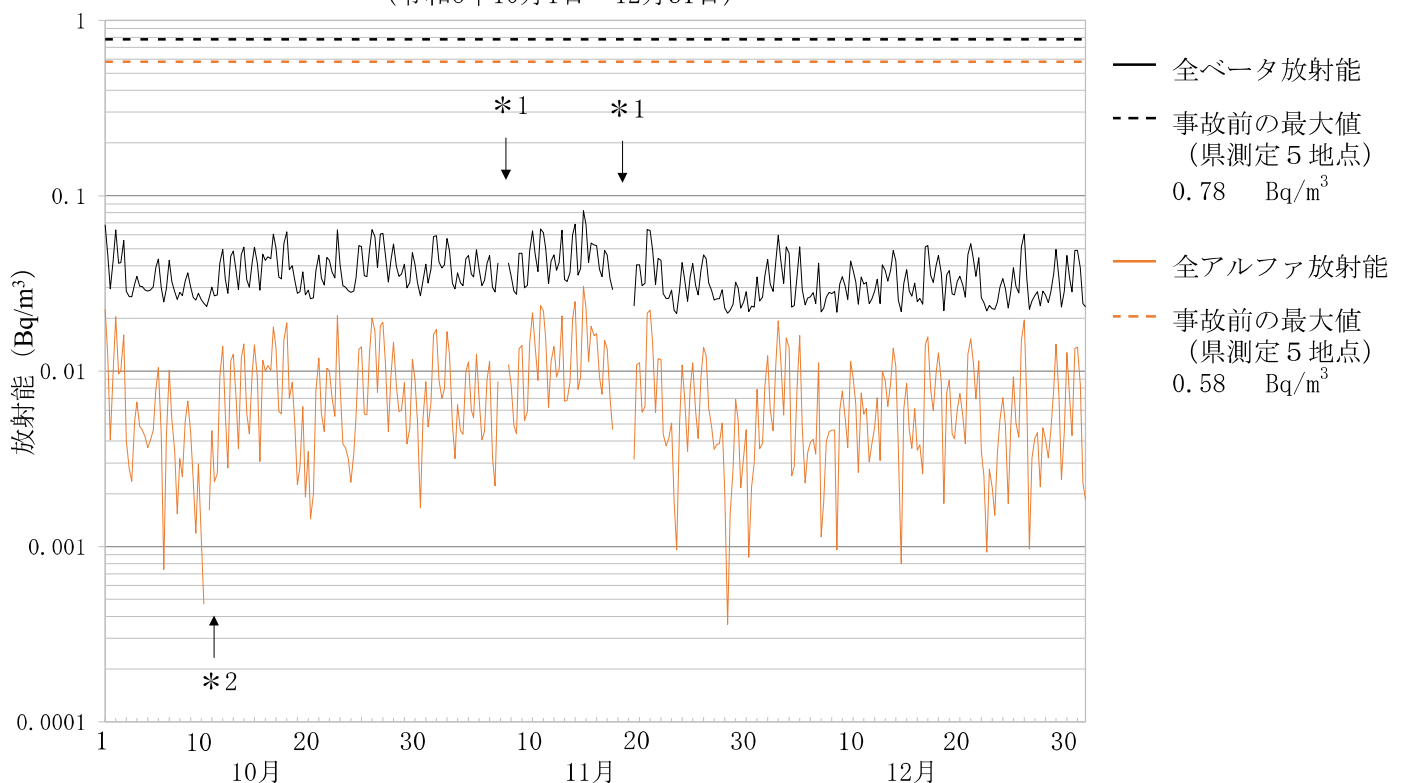
*1 全アルファ放射能が表示されていない箇所は検出下限値 (0.0002Bq/m³) 未満

大気浮遊じんの全アルファ及び全ベータ放射能の推移

(6時間連続集じん・6時間放置後測定)

10 双葉町郡山

(令和6年10月1日～12月31日)



*1 点検による欠測

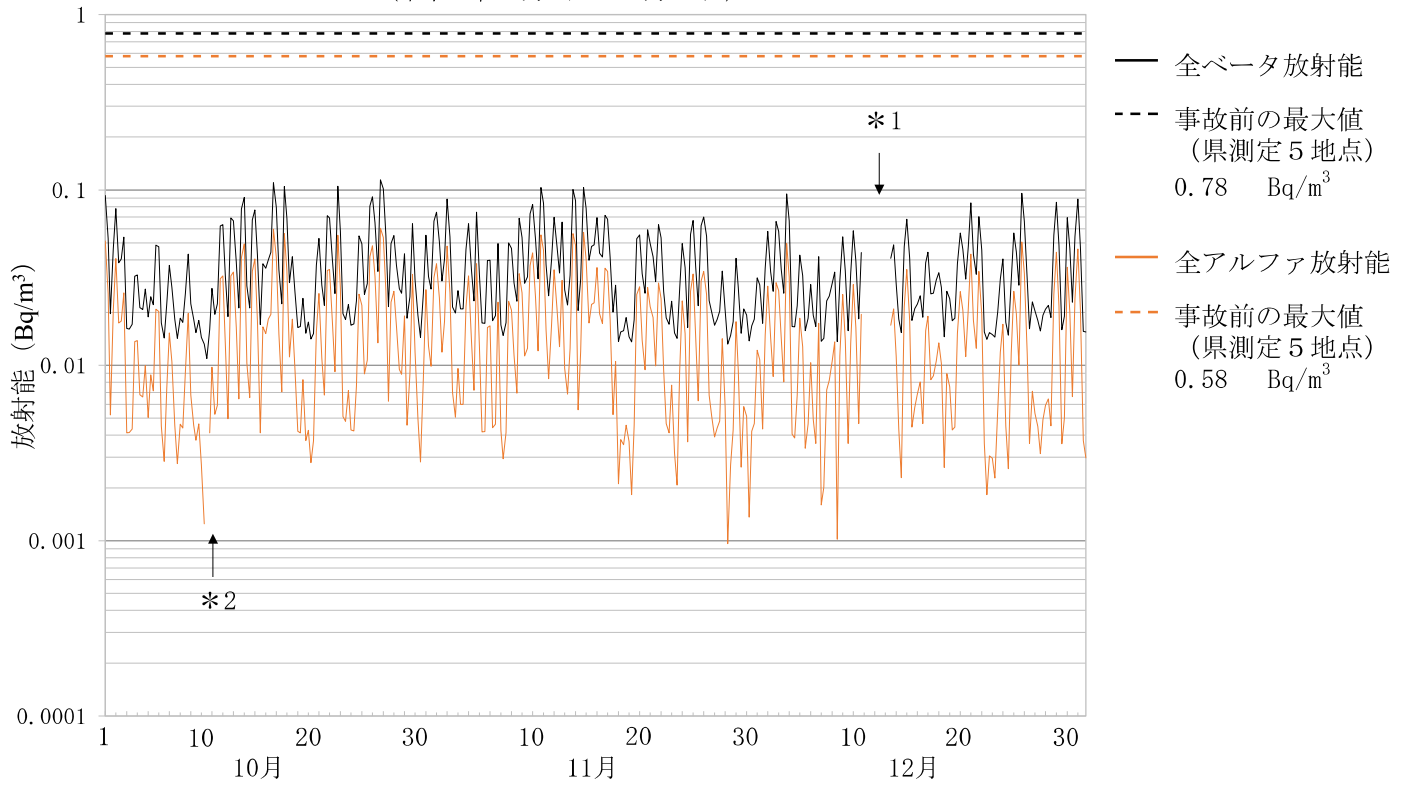
*2 全アルファ放射能が表示されていない箇所は検出下限値 (0.0002Bq/m³) 未満

大気浮遊じんの全アルファ及び全ベータ放射能の推移

(6時間連続集じん・6時間放置後測定)

11 浪江町幾世橋

(令和6年10月1日～12月31日)



*1 点検による欠測

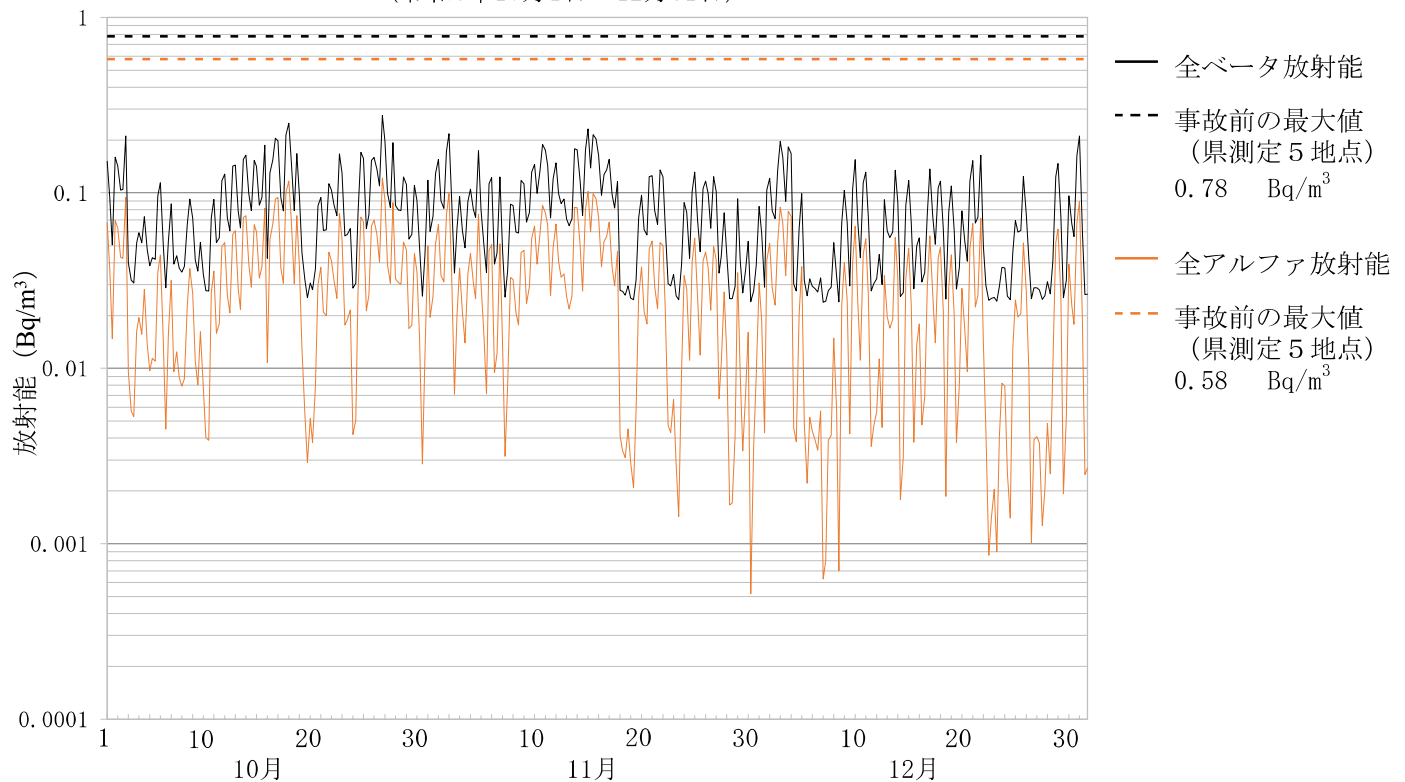
*2 全アルファ放射能が表示されていない箇所は検出下限値 (0.0002Bq/m³) 未満

大気浮遊じんの全アルファ及び全ベータ放射能の推移

(6時間連続集じん・6時間放置後測定)

12 浪江町大柿ダム

(令和6年10月1日～12月31日)

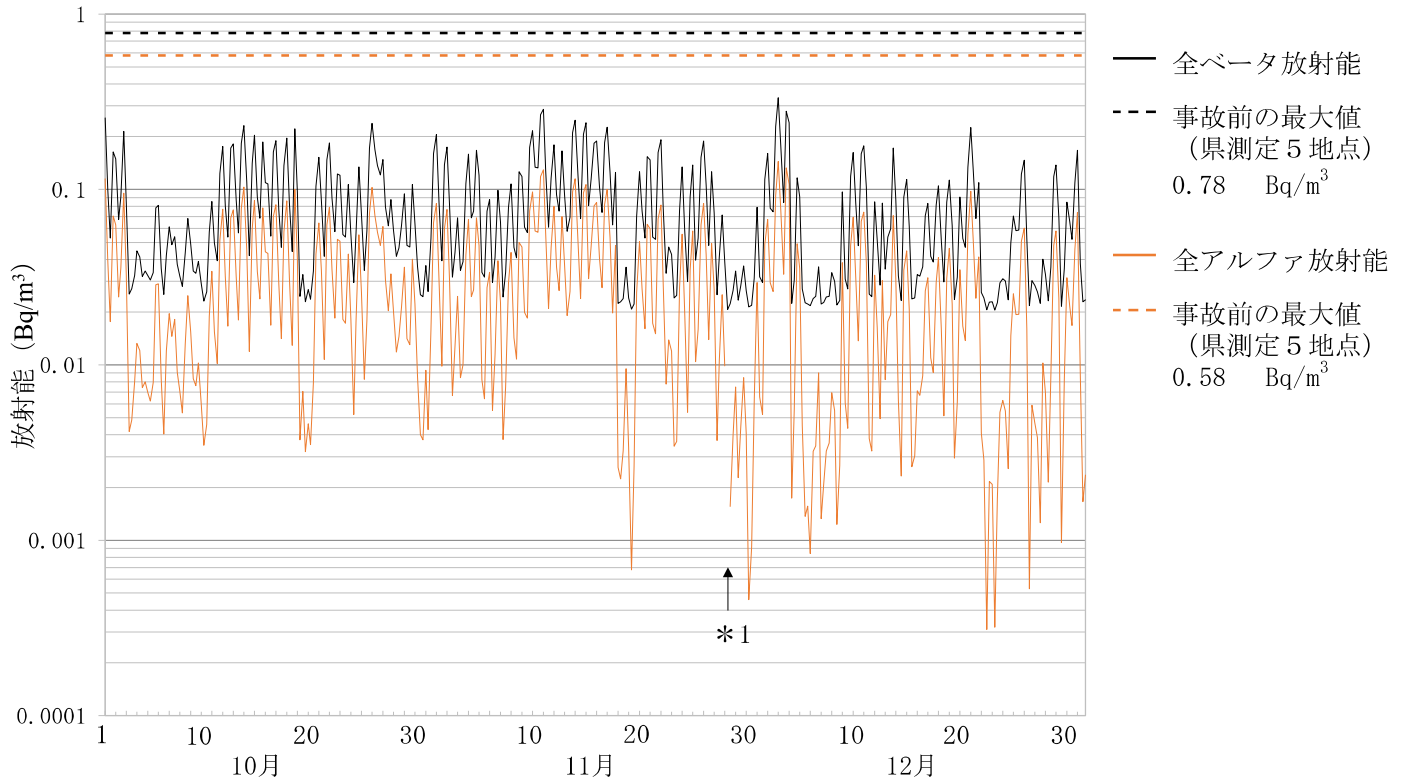


大気浮遊じんの全アルファ及び全ベータ放射能の推移

(6時間連続集じん・6時間放置後測定)

13 葛尾村夏湯

(令和6年10月1日～12月31日)



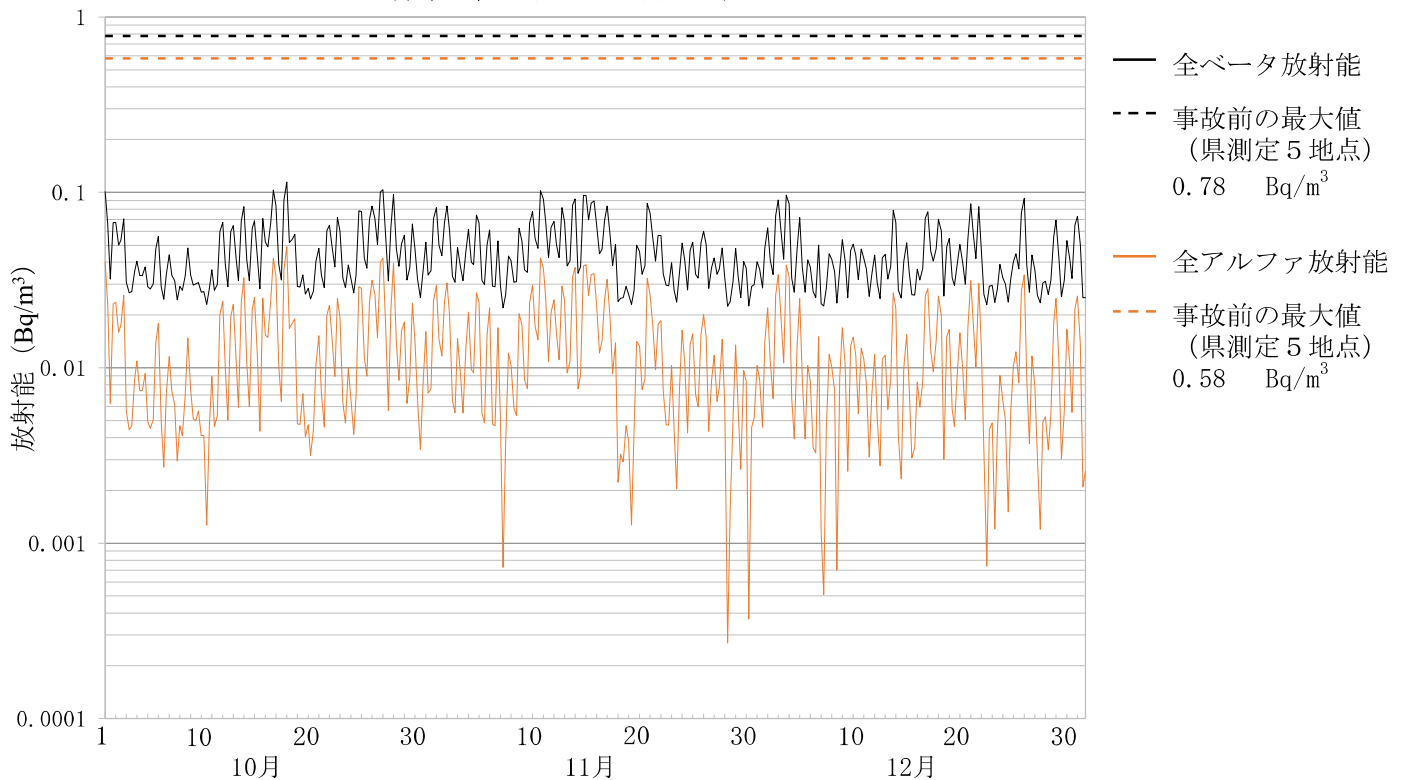
*1 全アルファ放射能が表示されていない箇所は検出下限値 (0.0002Bq/m³) 未満

大気浮遊じんの全アルファ及び全ベータ放射能の推移

(6時間連続集じん・6時間放置後測定)

14 南相馬市泉沢

(令和6年10月1日～12月31日)

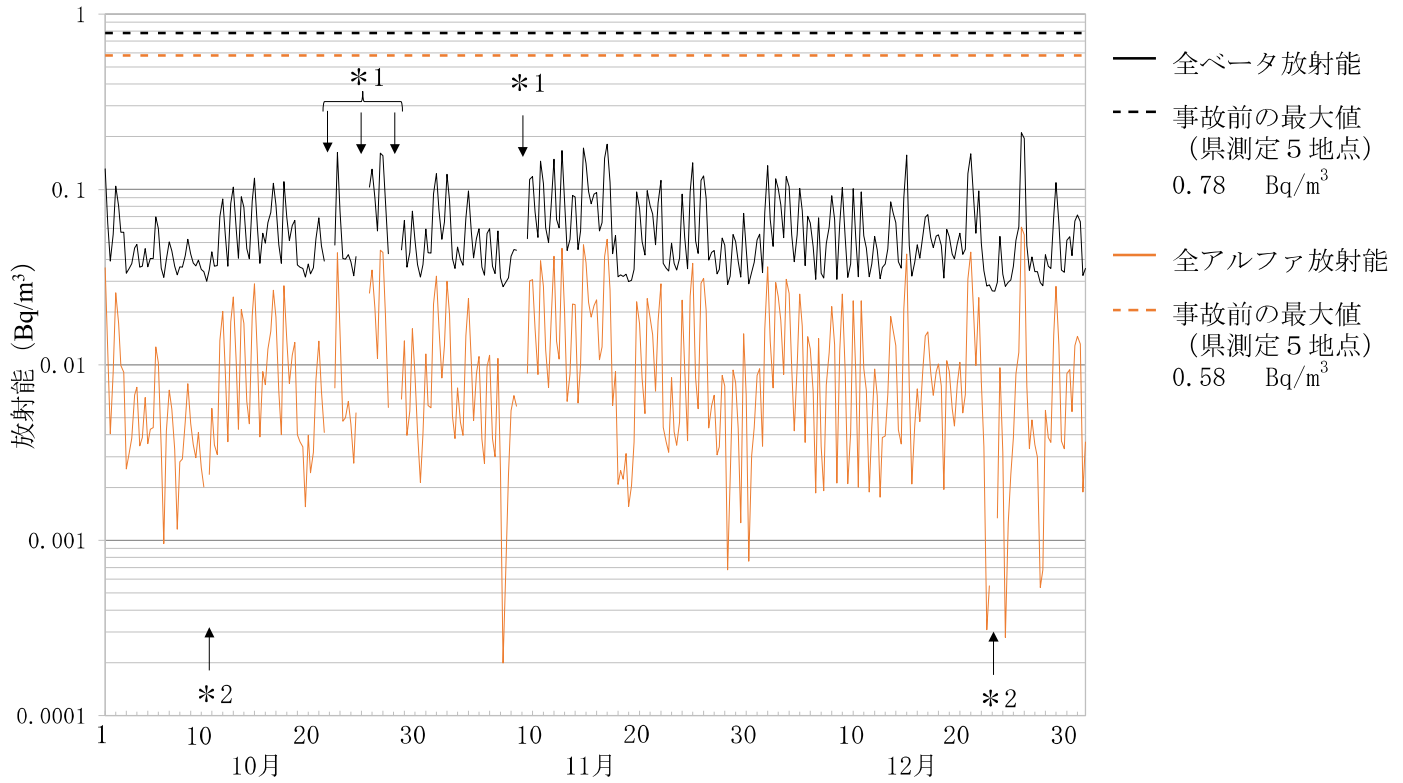


大気浮遊じんの全アルファ及び全ベータ放射能の推移

(6時間連続集じん・6時間放置後測定)

15 南相馬市萱浜

(令和6年10月1日～12月31日)



*1 点検による欠測

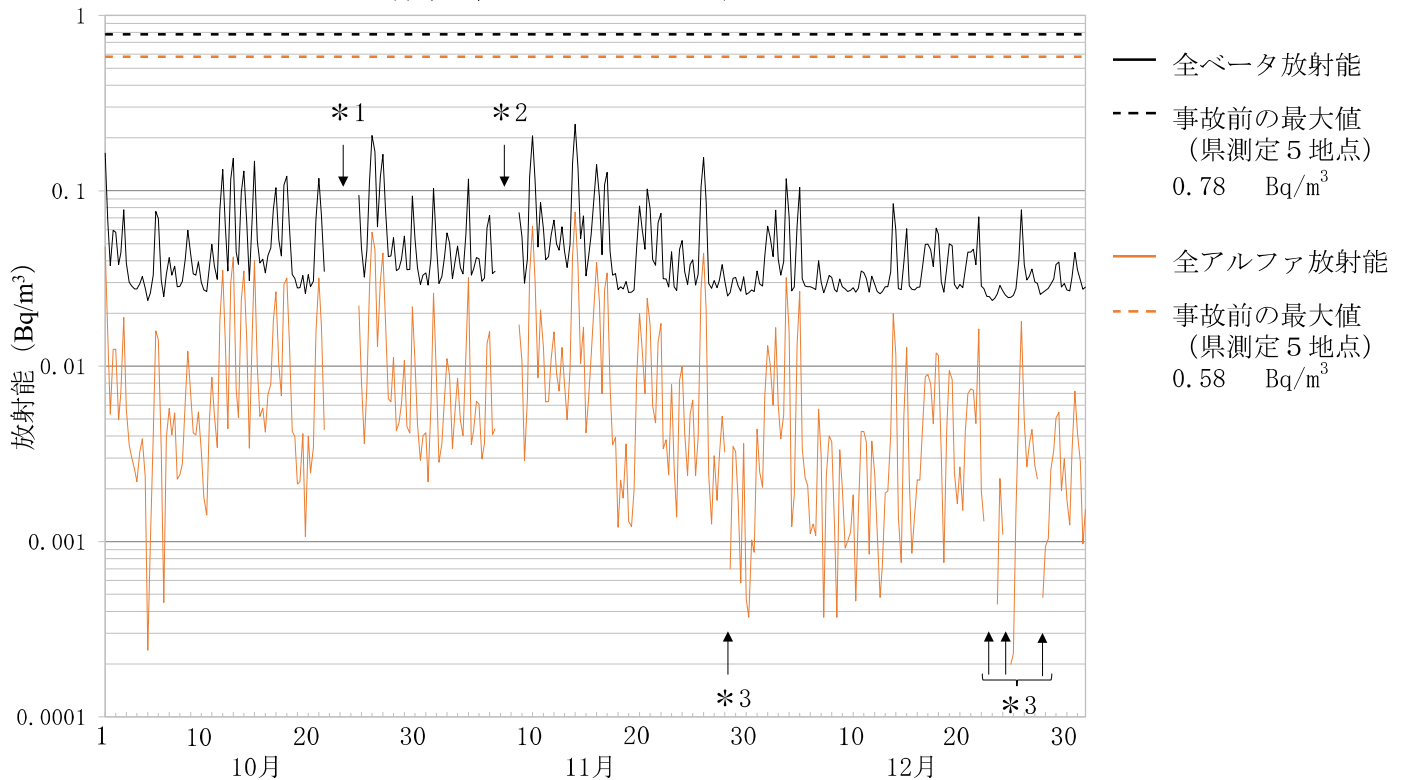
*2 全アルファ放射能が表示されていない箇所は検出下限値 (0.0002Bq/m³) 未満

大気浮遊じんの全アルファ及び全ベータ放射能の推移

(6時間連続集じん・6時間放置後測定)

16 飯舘村伊丹沢

(令和6年10月1日～12月31日)



*1 点検による欠測

*2 未集塵による欠測

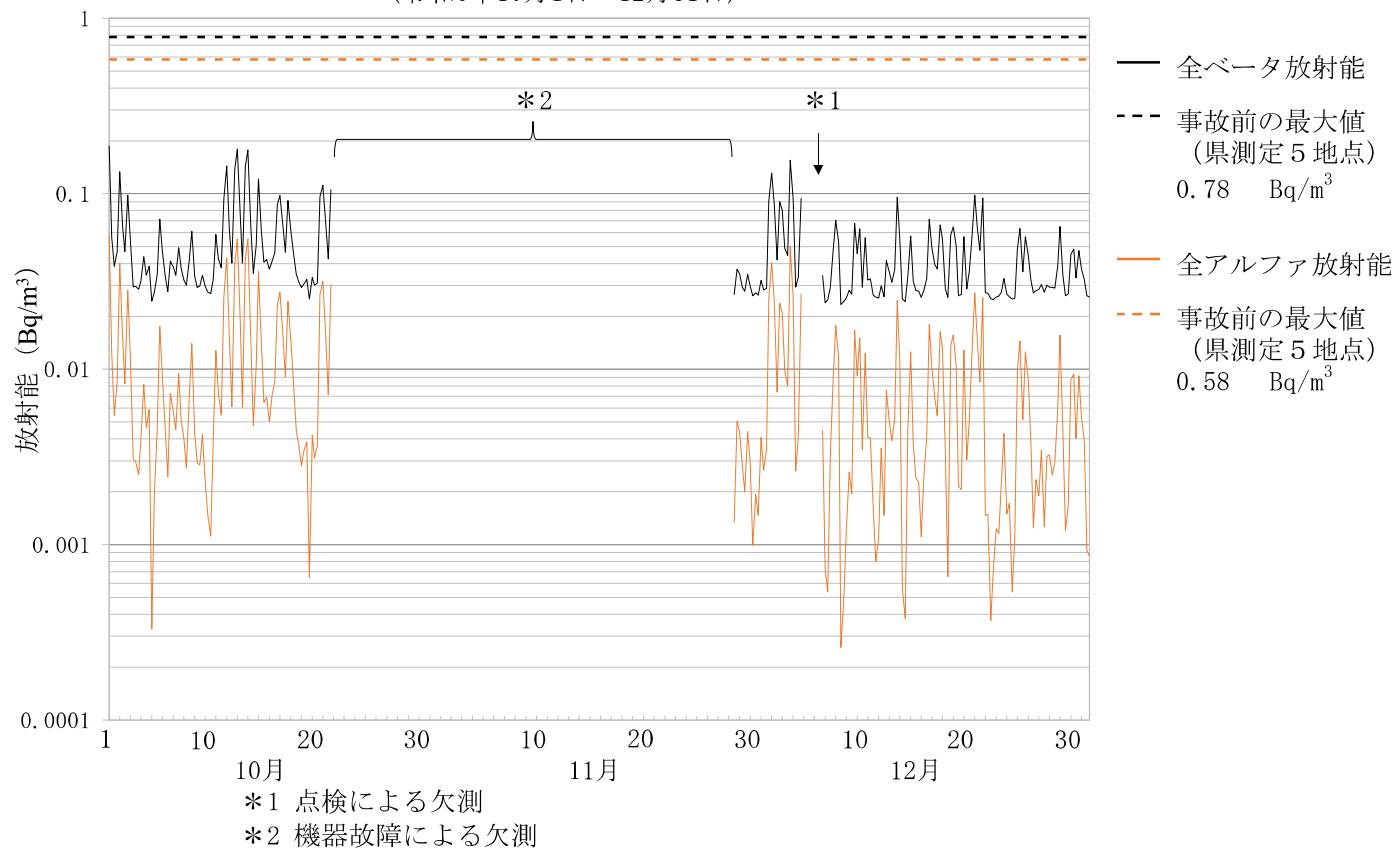
*3 全アルファ放射能が表示されていない箇所は検出下限値 (0.0002Bq/m³) 未満

大気浮遊じんの全アルファ及び全ベータ放射能の推移

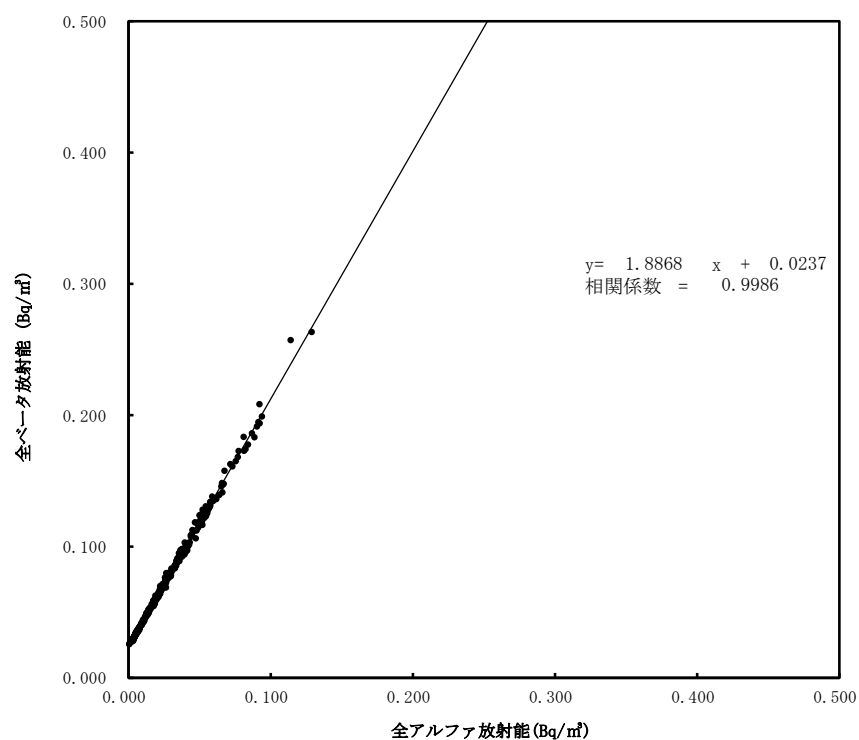
(6時間連続集じん・6時間放置後測定)

17 川俣町山木屋

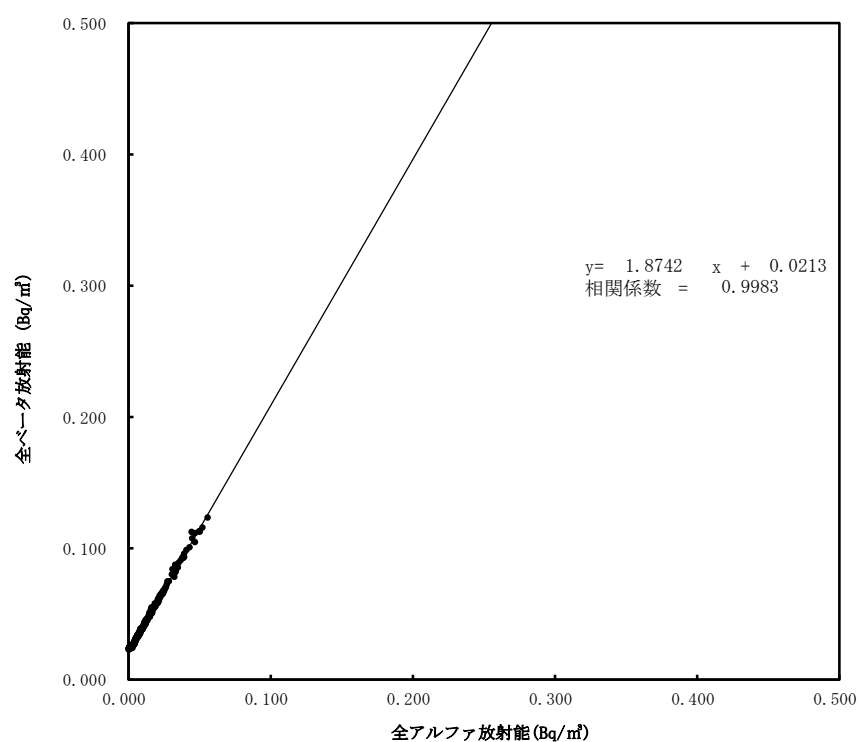
(令和6年10月1日～12月31日)



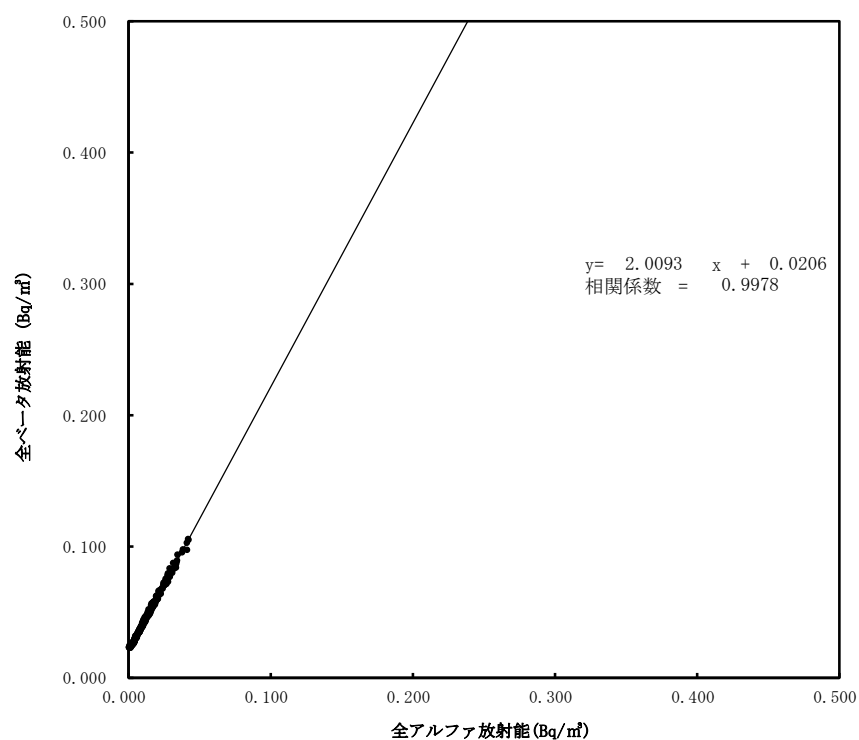
大気浮遊じんの全アルファ・全ベータ放射能の相関図
 (6時間連続集じん・6時間放置後)
 (令和6年10月～12月)
 (いわき市小川)



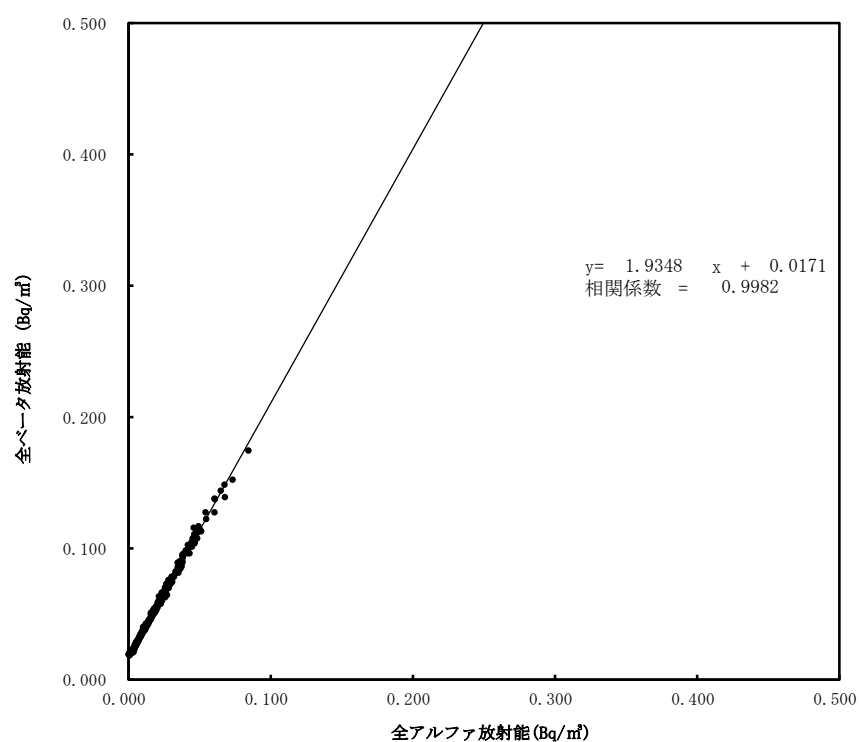
大気浮遊じんの全アルファ・全ベータ放射能の相関図
 (6時間連続集じん・6時間放置後)
 (令和6年10月～12月)
 (田村市都路馬洗戸)



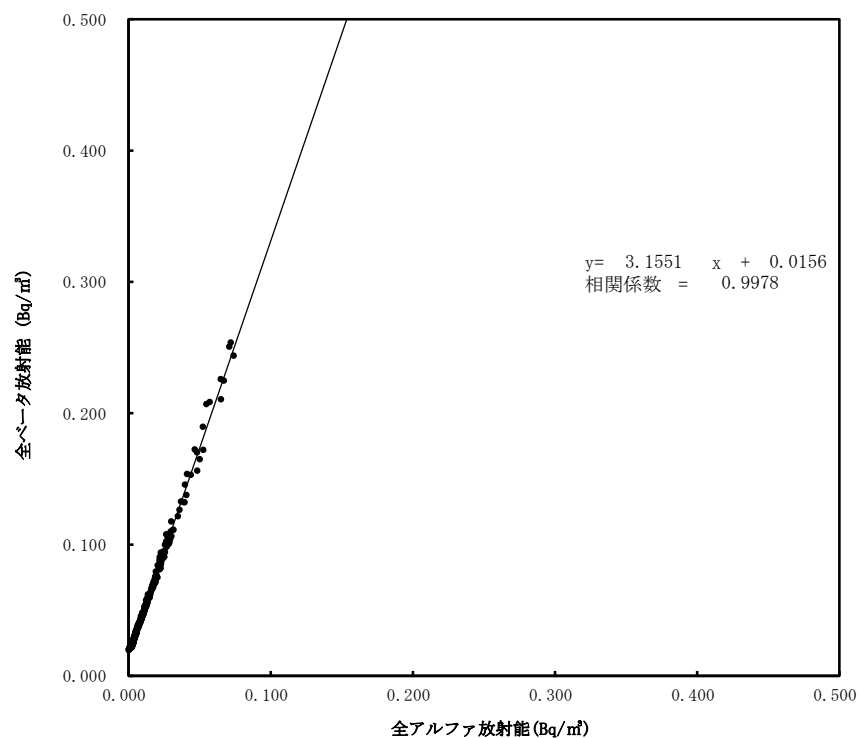
大気浮遊じんの全アルファ・全ベータ放射能の相関図
 (6時間連続集じん・6時間放置後)
 (令和6年10月～12月)
 (広野町小滝平)



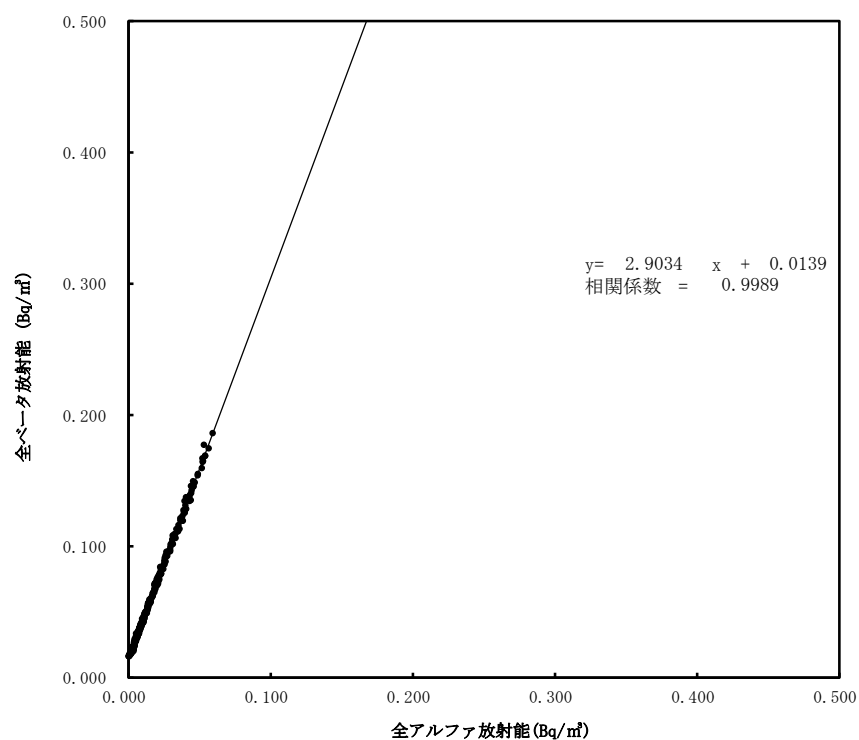
大気浮遊じんの全アルファ・全ベータ放射能の相関図
 (6時間連続集じん・6時間放置後)
 (令和6年10月～12月)
 (檜葉町木戸ダム)



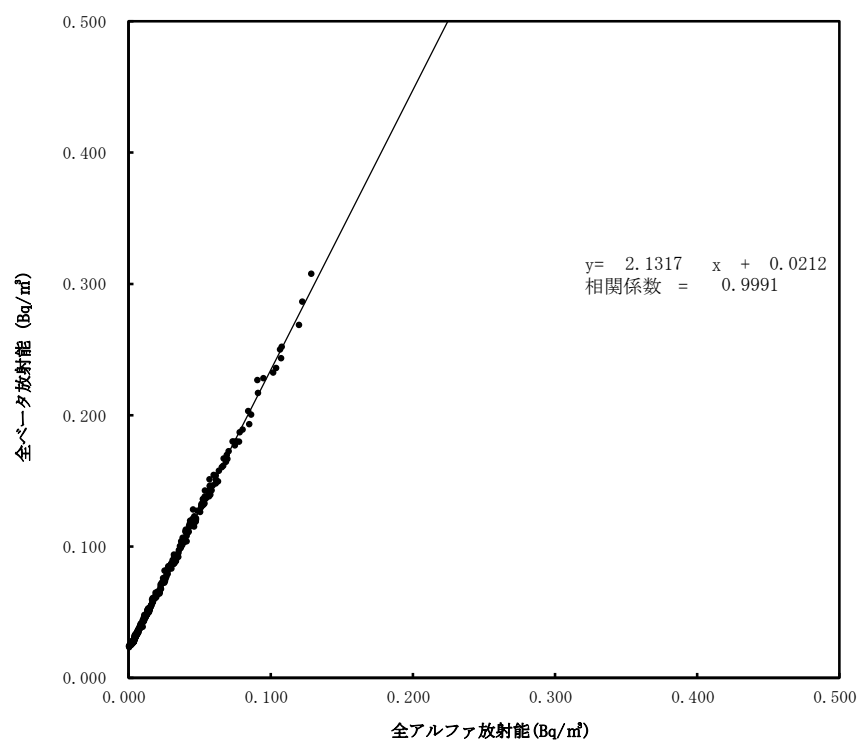
大気浮遊じんの全アルファ・全ベータ放射能の相関図
 (6時間連続集じん・6時間放置後)
 (令和6年10月～12月)
 (檜葉町繁岡)



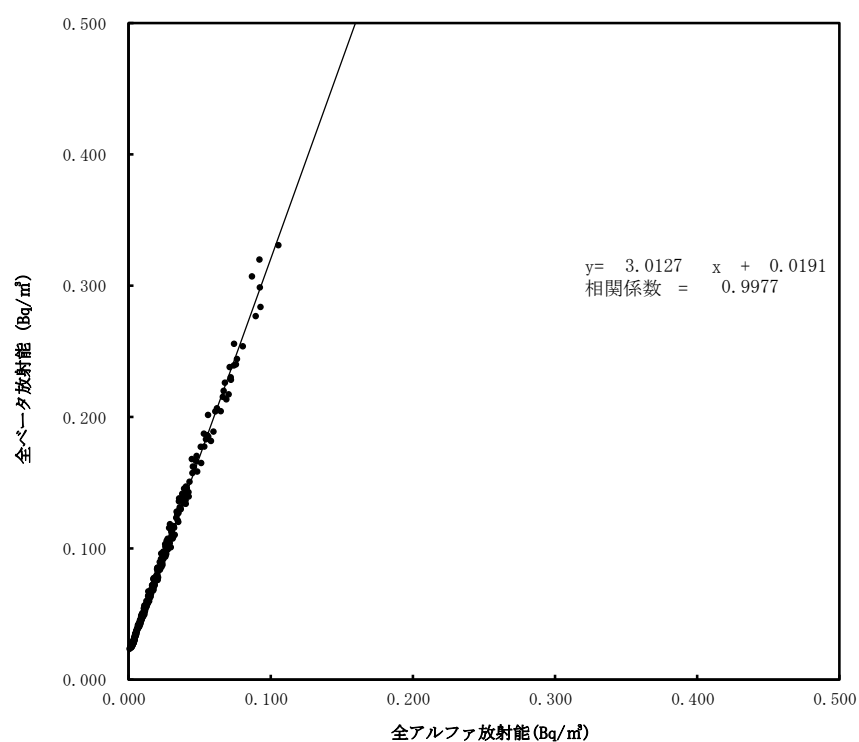
大気浮遊じんの全アルファ・全ベータ放射能の相関図
 (6時間連続集じん・6時間放置後)
 (令和6年10月～12月)
 (富岡町富岡)



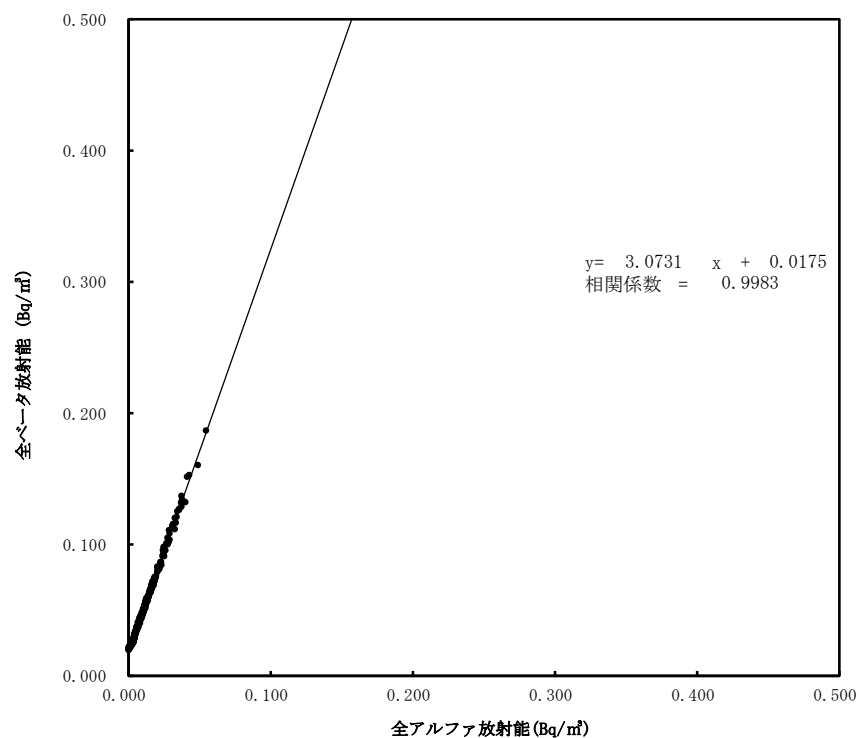
大気浮遊じんの全アルファ・全ベータ放射能の相関図
(6時間連続集じん・6時間放置後)
(令和6年10月～12月)
(川内村下川内)



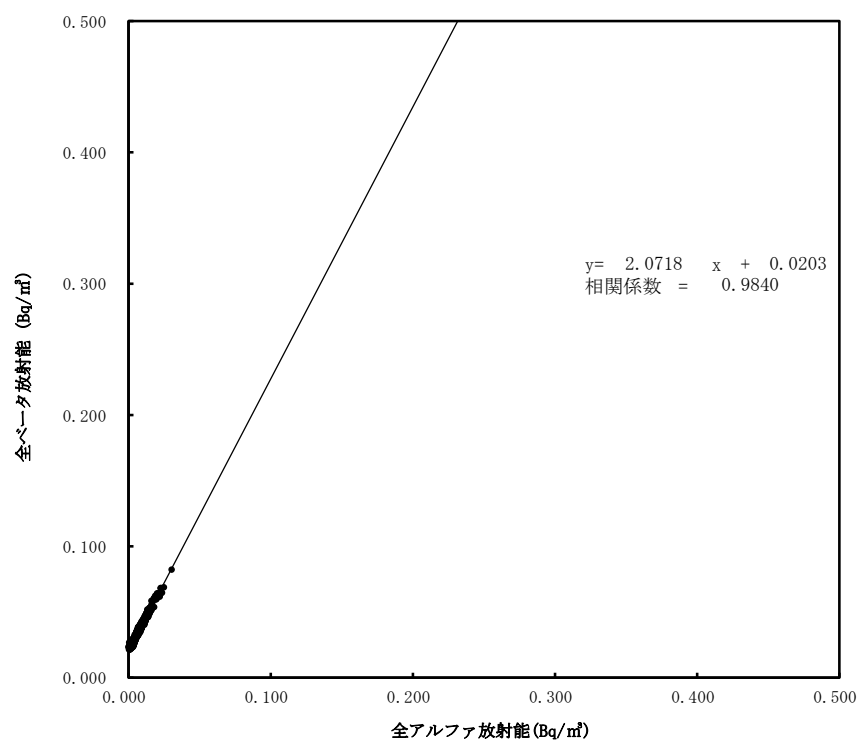
大気浮遊じんの全アルファ・全ベータ放射能の相関図
(6時間連続集じん・6時間放置後)
(令和6年10月～12月)
(大熊町大野)



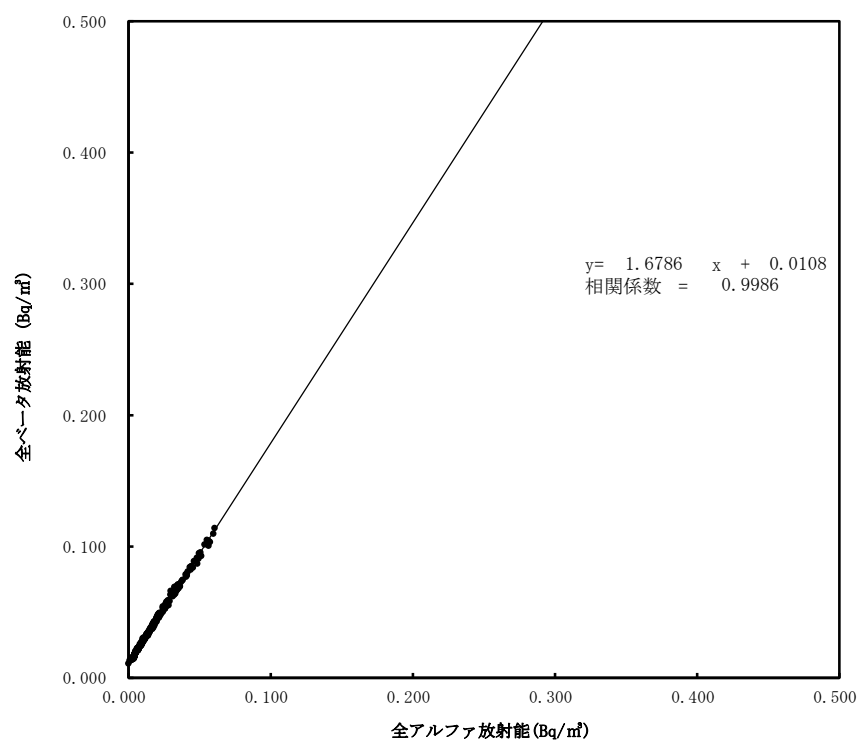
大気浮遊じんの全アルファ・全ベータ放射能の相関図
 (6時間連続集じん・6時間放置後)
 (令和6年10月～12月)
 (大熊町夫沢)



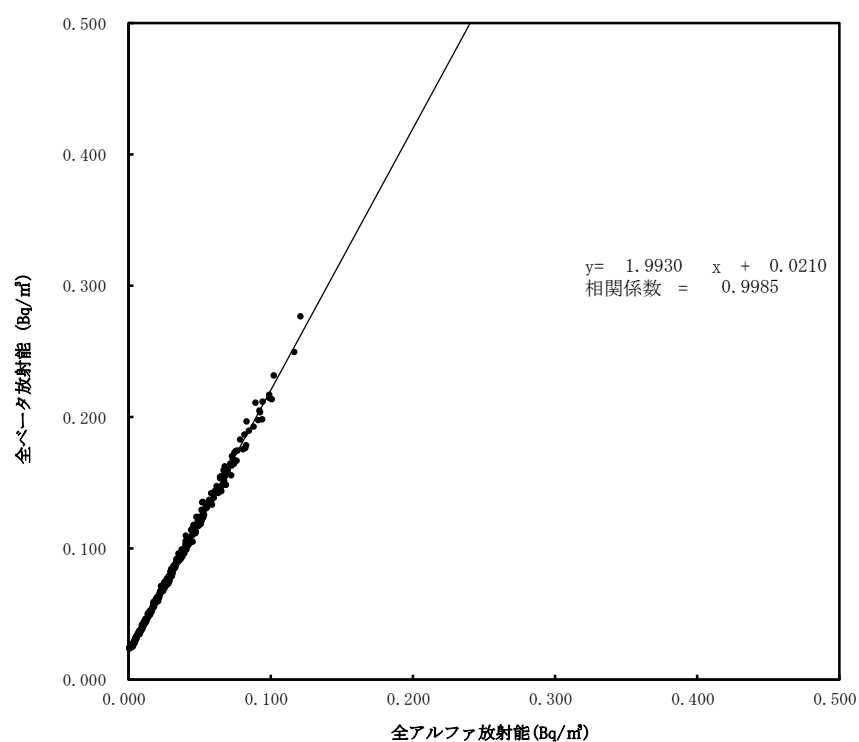
大気浮遊じんの全アルファ・全ベータ放射能の相関図
 (6時間連続集じん・6時間放置後)
 (令和6年10月～12月)
 (双葉町郡山)



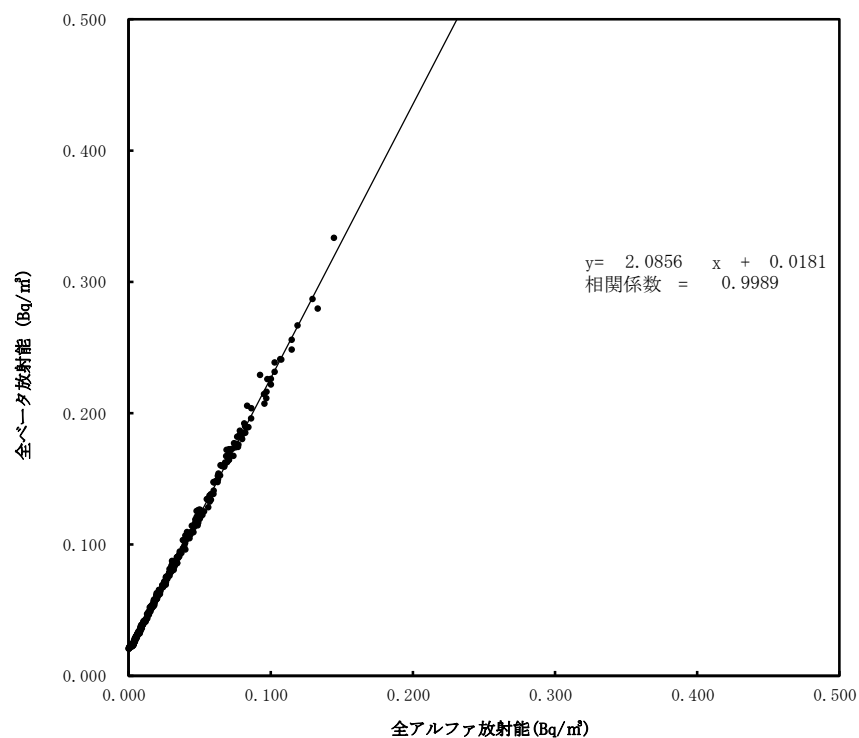
大気浮遊じんの全アルファ・全ベータ放射能の相関図
 (6時間連続集じん・6時間放置後)
 (令和6年10月～12月)
 (浪江町幾世橋)



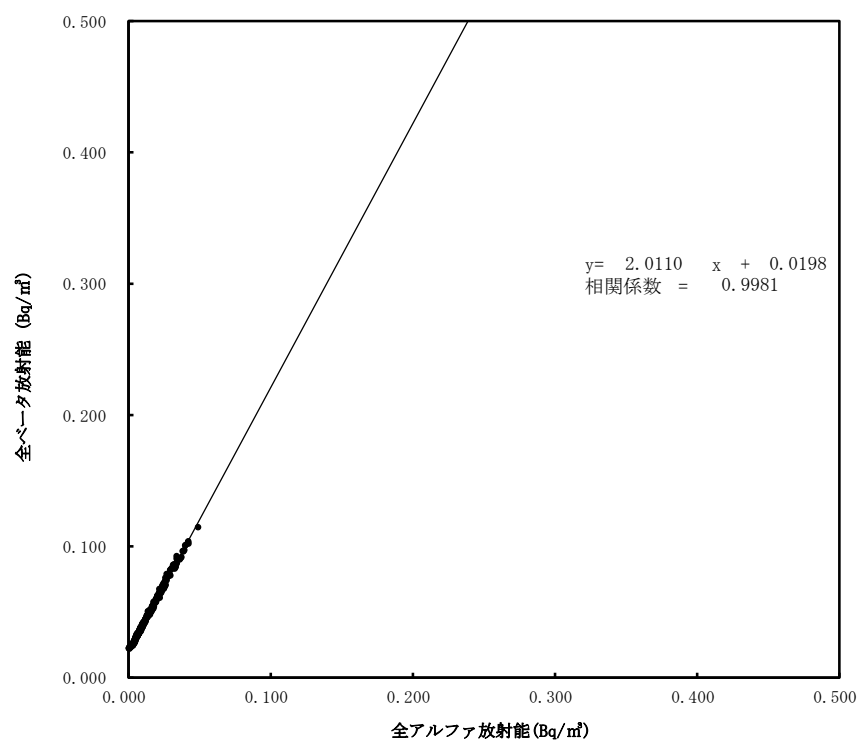
大気浮遊じんの全アルファ・全ベータ放射能の相関図
 (6時間連続集じん・6時間放置後)
 (令和6年10月～12月)
 (浪江町大柿ダム)



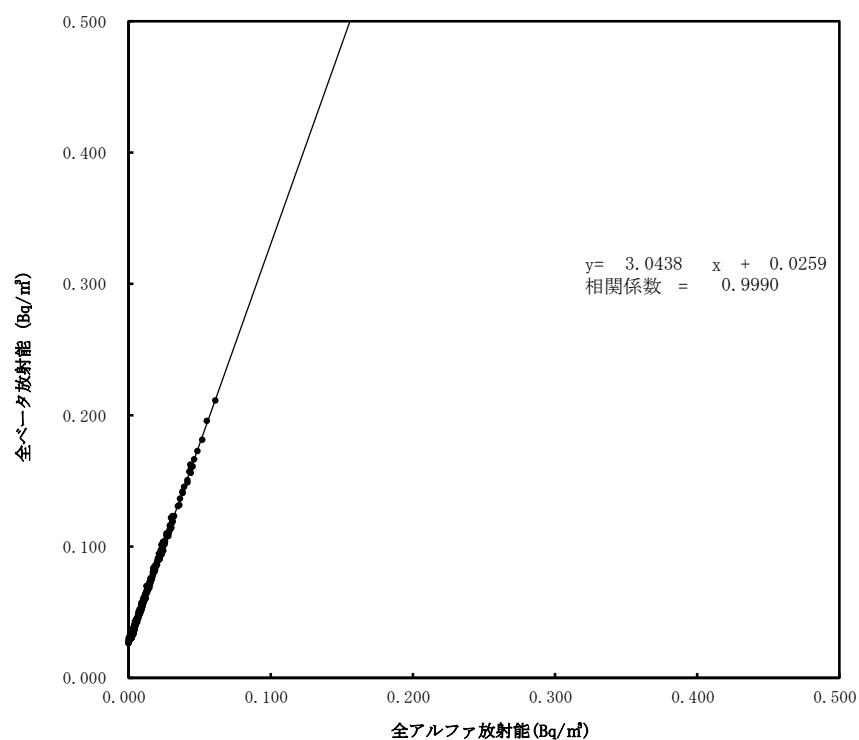
大気浮遊じんの全アルファ・全ベータ放射能の相関図
 (6時間連続集じん・6時間放置後)
 (令和6年10月～12月)
 (葛尾村夏湯)



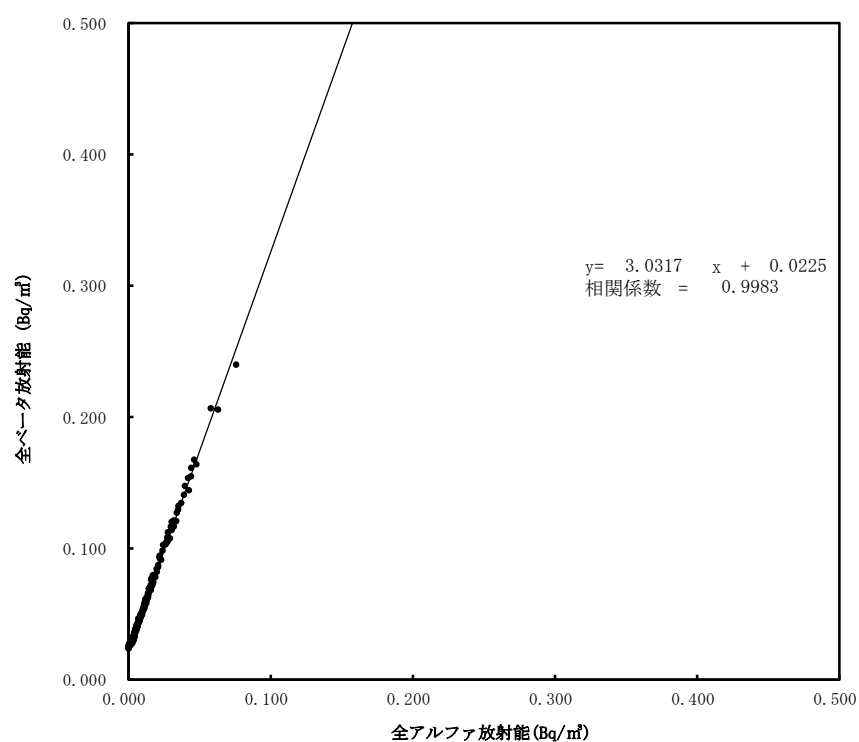
大気浮遊じんの全アルファ・全ベータ放射能の相関図
 (6時間連続集じん・6時間放置後)
 (令和6年10月～12月)
 (南相馬市泉沢)



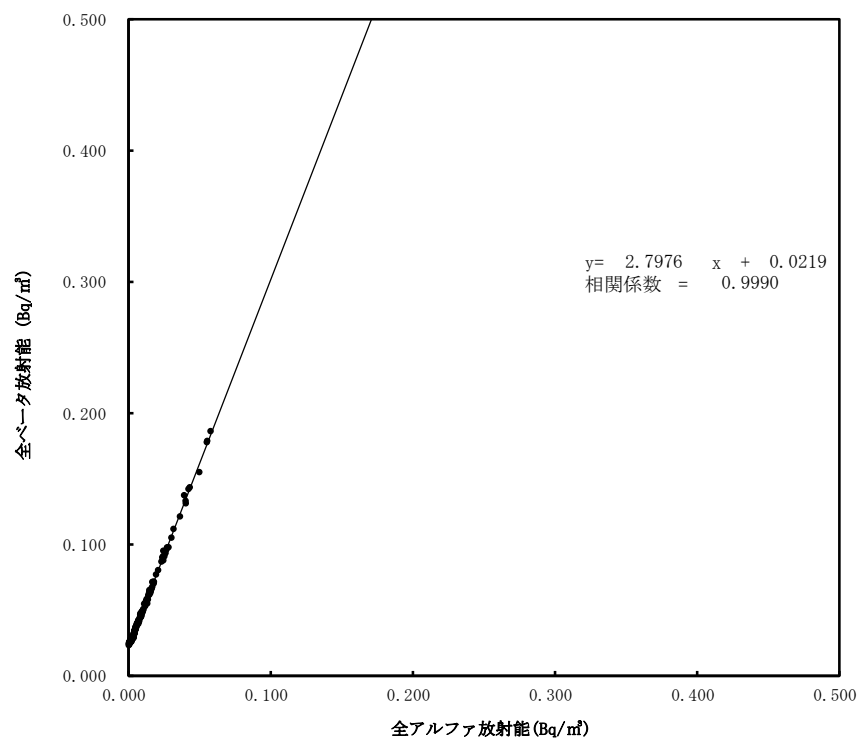
大気浮遊じんの全アルファ・全ベータ放射能の相関図
 (6時間連続集じん・6時間放置後)
 (令和6年10月～12月)
 (南相馬市萱浜)



大気浮遊じんの全アルファ・全ベータ放射能の相関図
 (6時間連続集じん・6時間放置後)
 (令和6年10月～12月)
 (飯舘村伊丹沢)



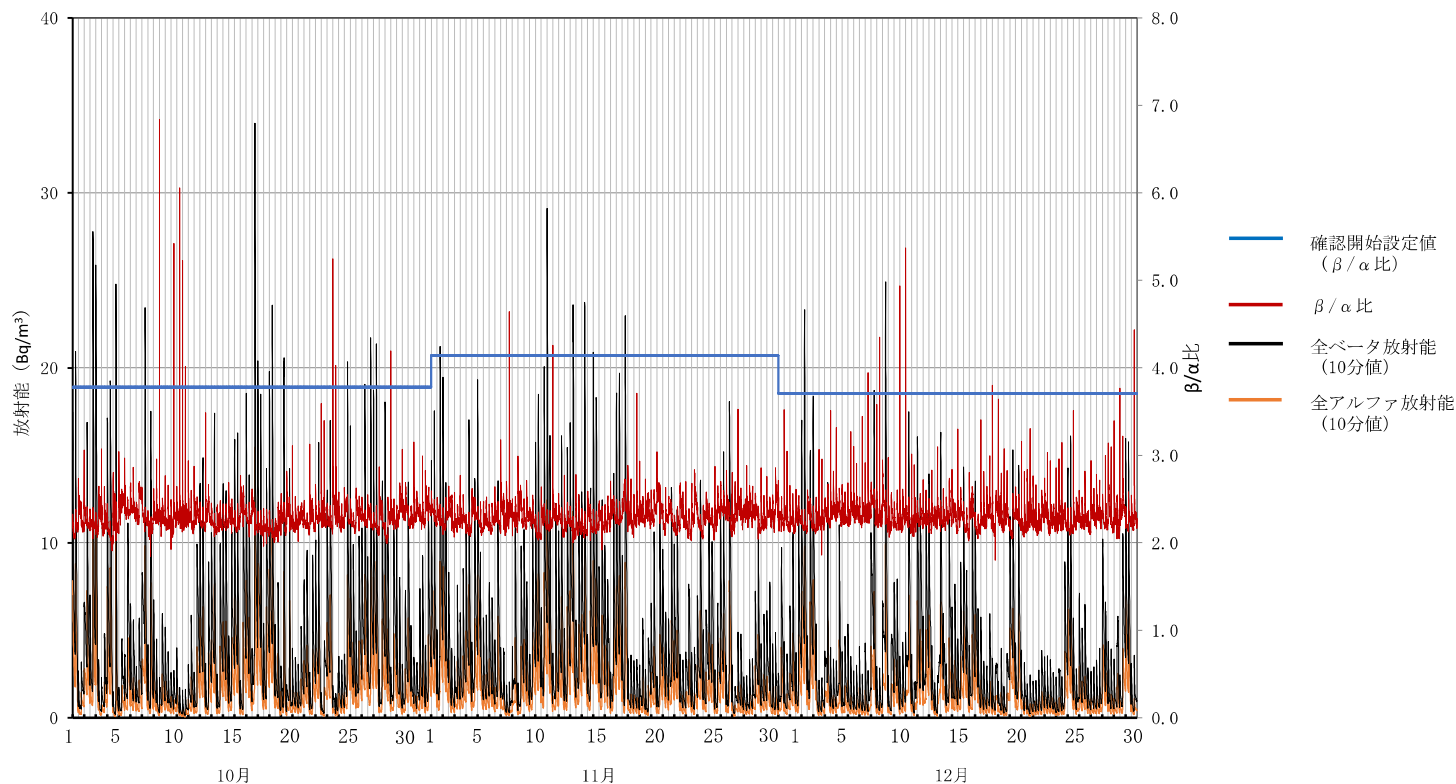
大気浮遊じんの全アルファ・全ベータ放射能の相関図
 (6時間連続集じん・6時間放置後)
 (令和6年10月～12月)
 (川俣町山木屋)



大気浮遊じんの全アルファ及び全ベータ放射能の推移（集じん中測定）

福島県環境放射線センター

1 いわき市小川
(令和6年10月1日～12月31日)

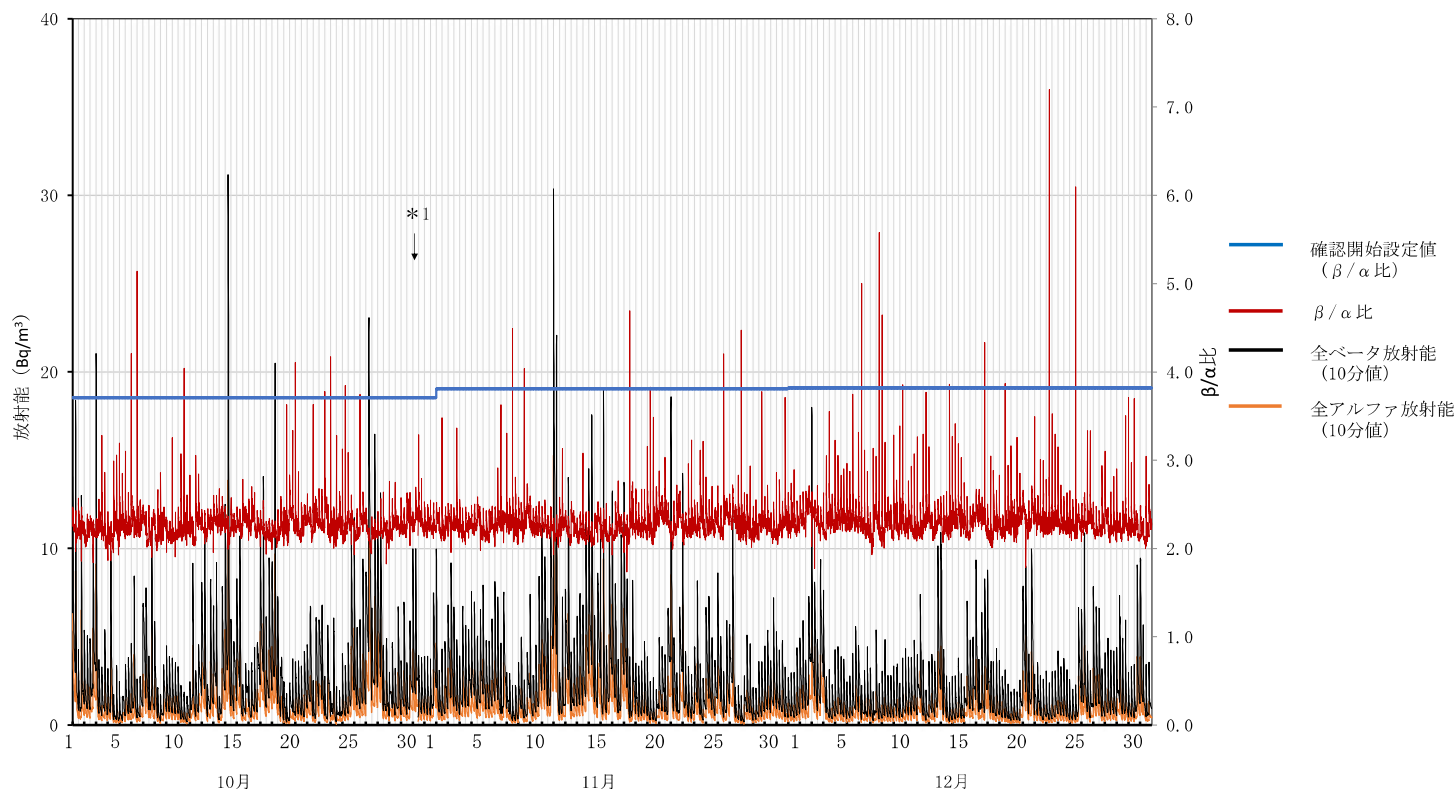


ろ紙送り直後は大気浮遊じんがろ紙の内部に入り込み、見かけ上相対的に全ベータ放射能が全アルファ放射能に比べて高くなり、 β/α 比が高く算出される場合があること、また、放射能濃度が低いことにより β/α 比のばらつきが大きくなる場合があるとされています。

大気浮遊じんの全アルファ及び全ベータ放射能の推移（集じん中測定）

福島県環境放射線センター

2 田村市都路馬洗戸
(令和6年10月1日～12月31日)



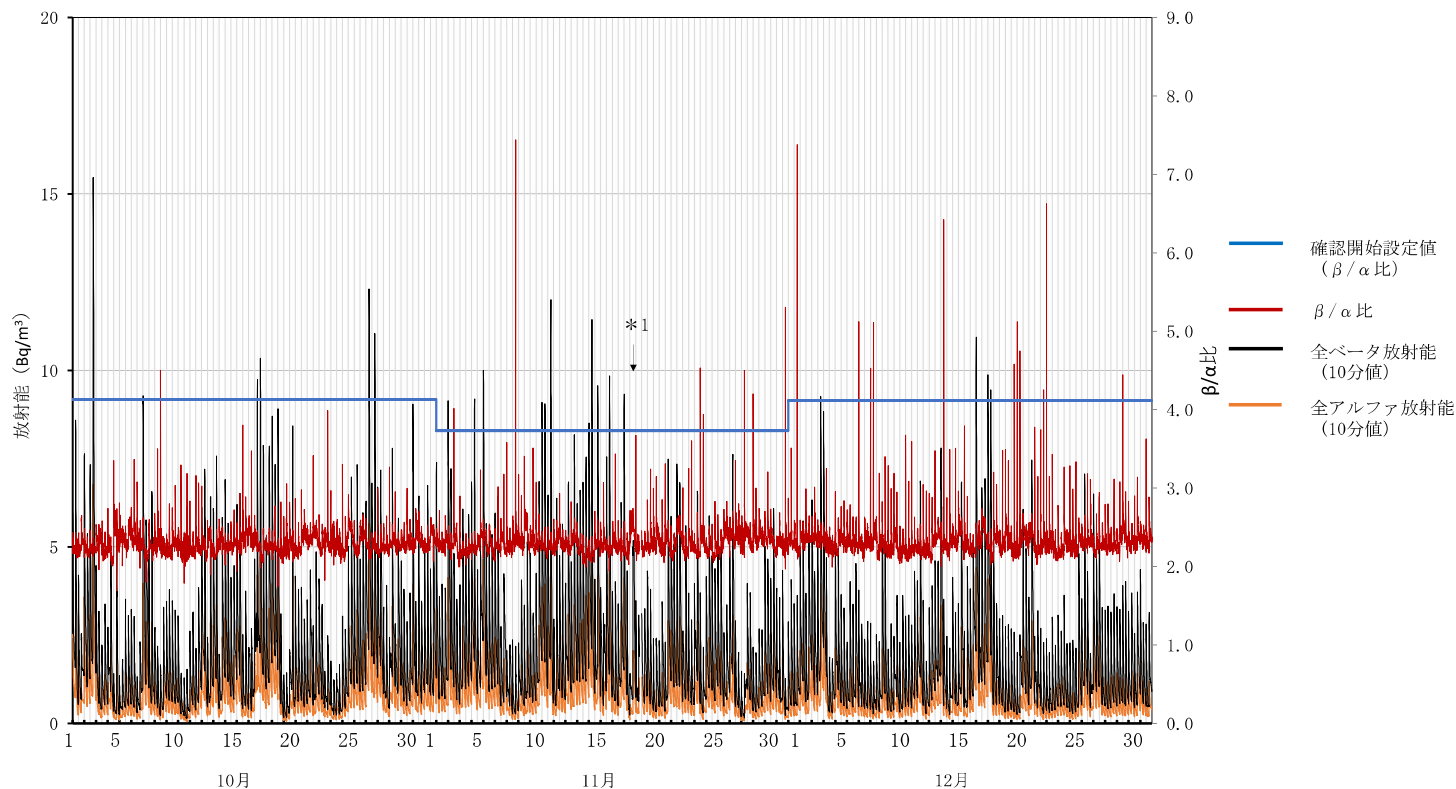
*1 停電による欠測

ろ紙送り直後は大気浮遊じんがろ紙の内部に入り込み、見かけ上相対的に全ベータ放射能が全アルファ放射能に比べて高くなり、 β/α 比が高く算出される場合があること、また、放射能濃度が低いことにより β/α 比のばらつきが大きくなる場合があるとされています。

大気浮遊じんの全アルファ及び全ベータ放射能の推移（集じん中測定）

福島県環境放射線センター

3 広野町小滝平
(令和6年10月1日～12月31日)



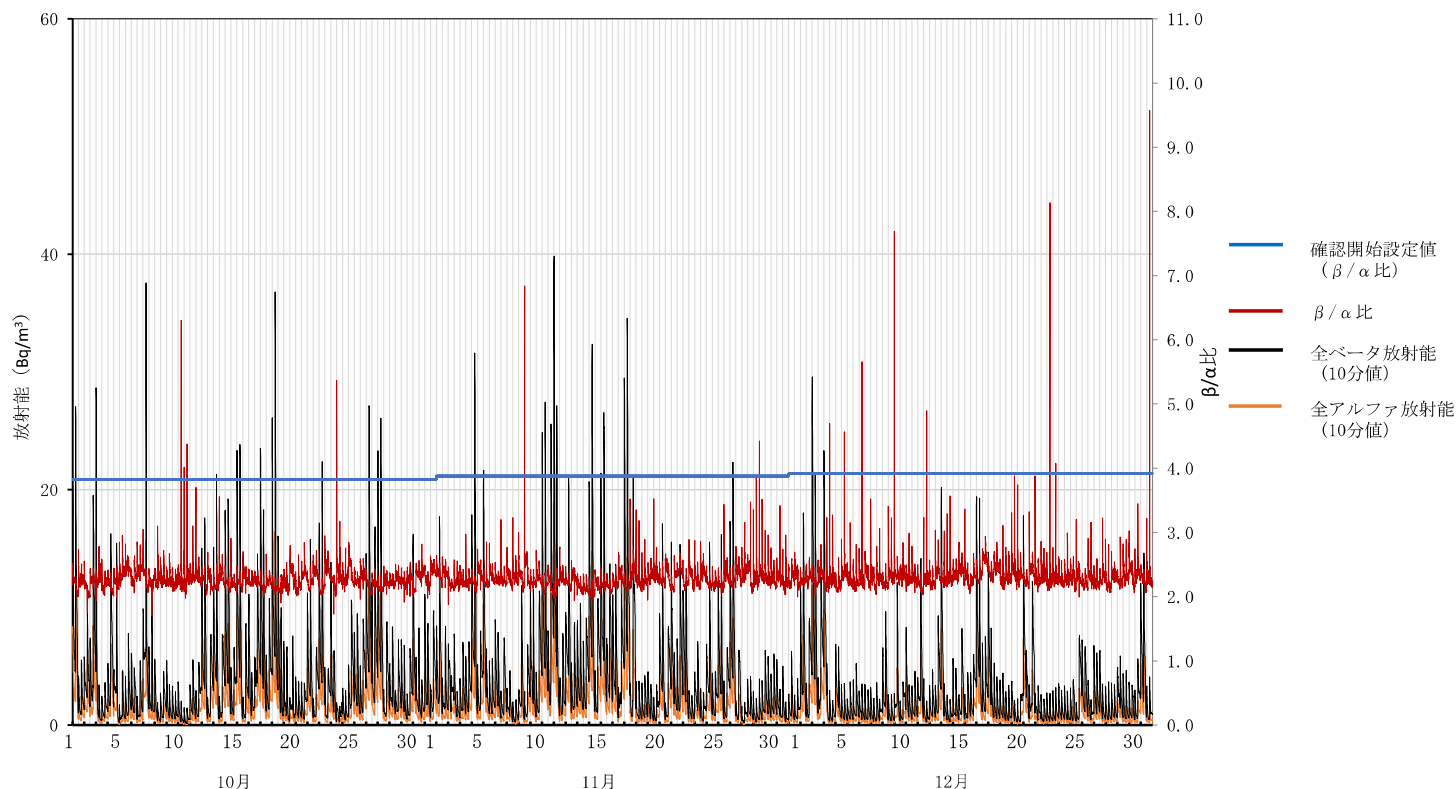
*1 停電による欠測

ろ紙送り直後は大気浮遊じんがろ紙の内部に入り込み、見かけ上相対的に全ベータ放射能が全アルファ放射能に比べて高くなり、 β/α 比が高く算出される場合があること、また、放射能濃度が低いことにより β/α 比のばらつきが大きくなる場合があるとされています。

大気浮遊じんの全アルファ及び全ベータ放射能の推移（集じん中測定）

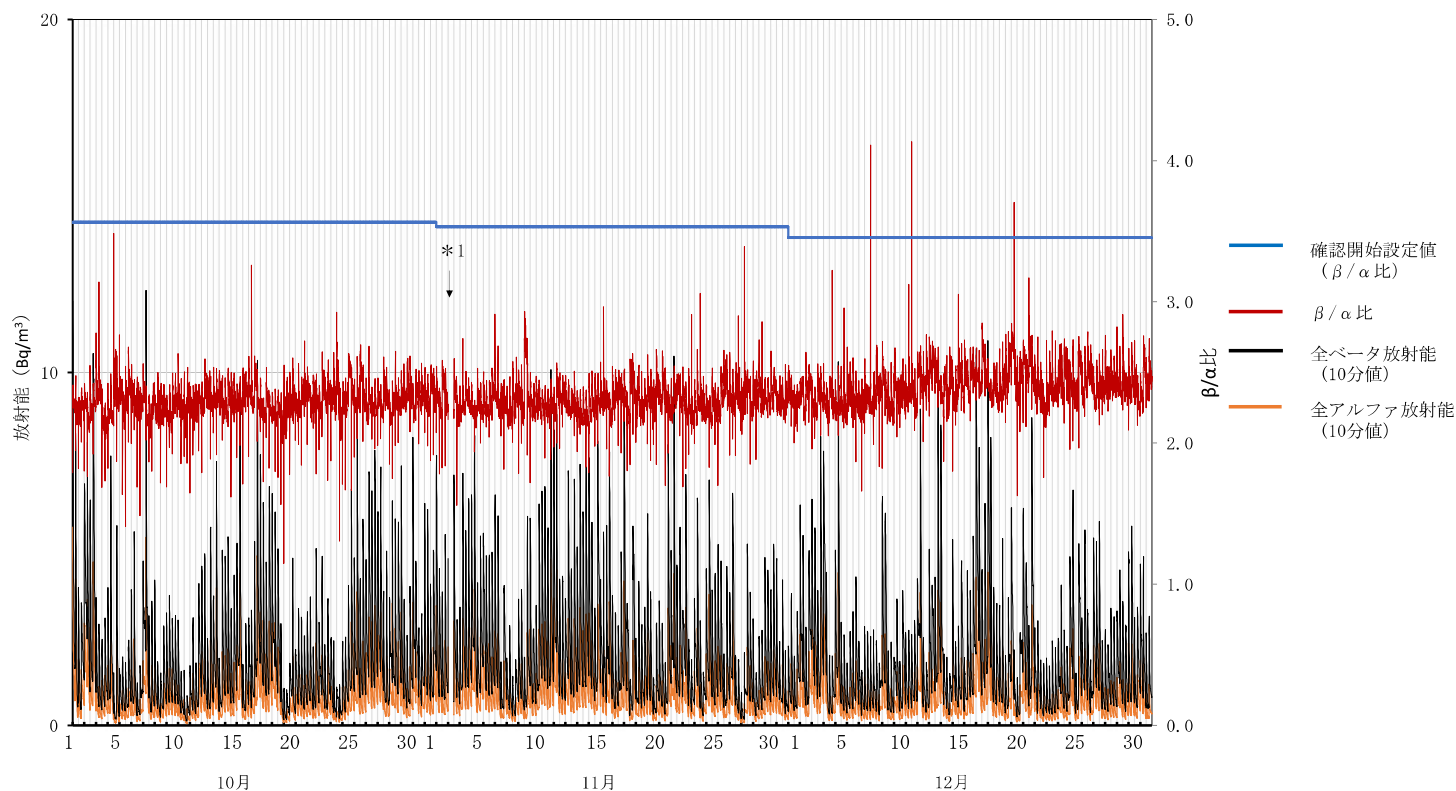
福島県環境放射線センター

4 檜葉町木戸ダム
(令和6年10月1日～12月31日)



ろ紙送り直後は大気浮遊じんがろ紙の内部に入り込み、見かけ上相対的に全ベータ放射能が全アルファ放射能に比べて高くなり、 β/α 比が高く算出される場合があること、また、放射能濃度が低いことにより β/α 比のばらつきが大きくなる場合があるとされています。

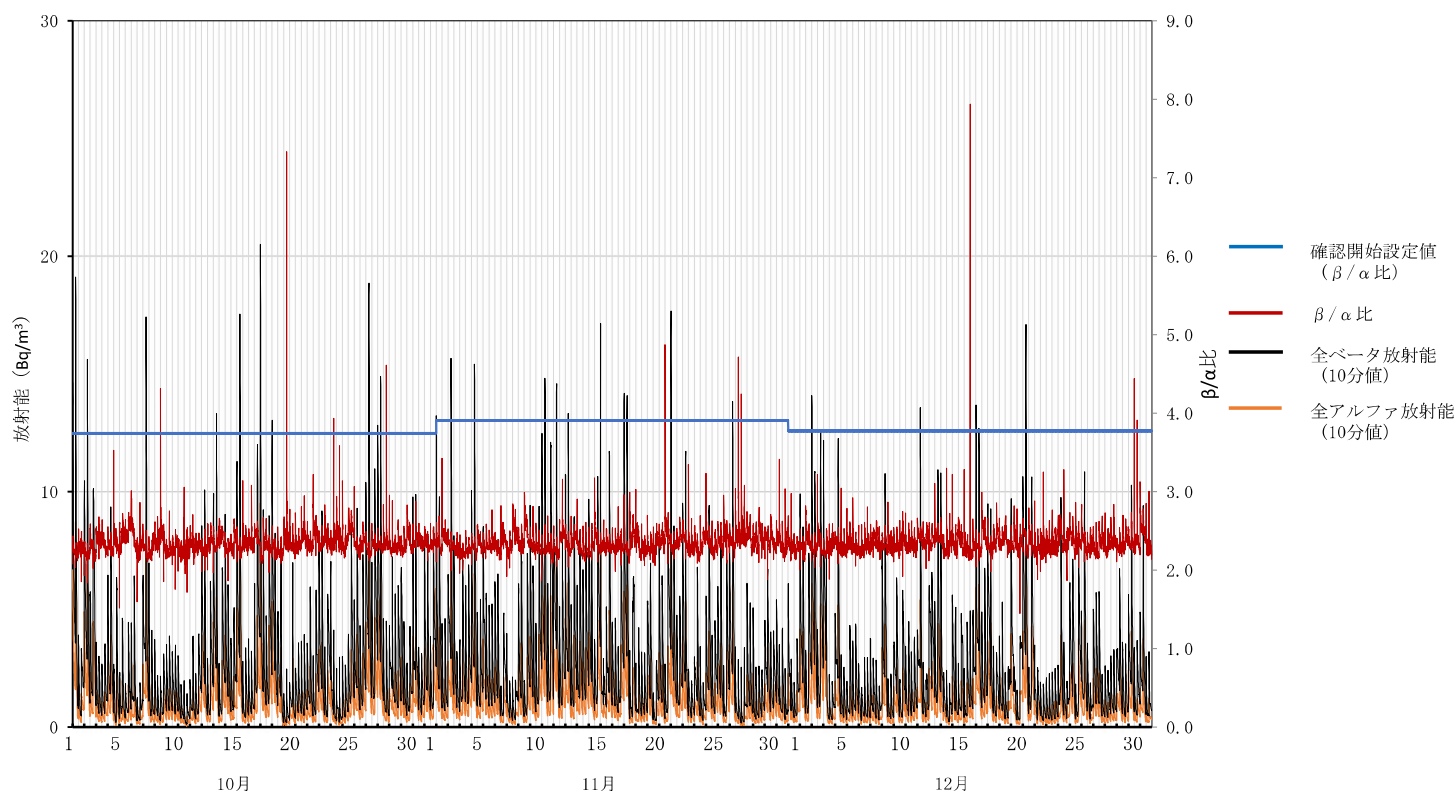
5 檜葉町繁岡
（令和6年10月1日～12月31日）



*1 未集塵による欠測

ろ紙送り直後は大気浮遊じんがろ紙の内部に入り込み、見かけ上相対的に全ベータ放射能が全アルファ放射能に比べて高くなり、 β/α 比が高く算出される場合があること、また、放射能濃度が低いことにより β/α 比のばらつきが大きくなる場合があるとされています。

6 富岡町富岡
（令和6年10月1日～12月31日）

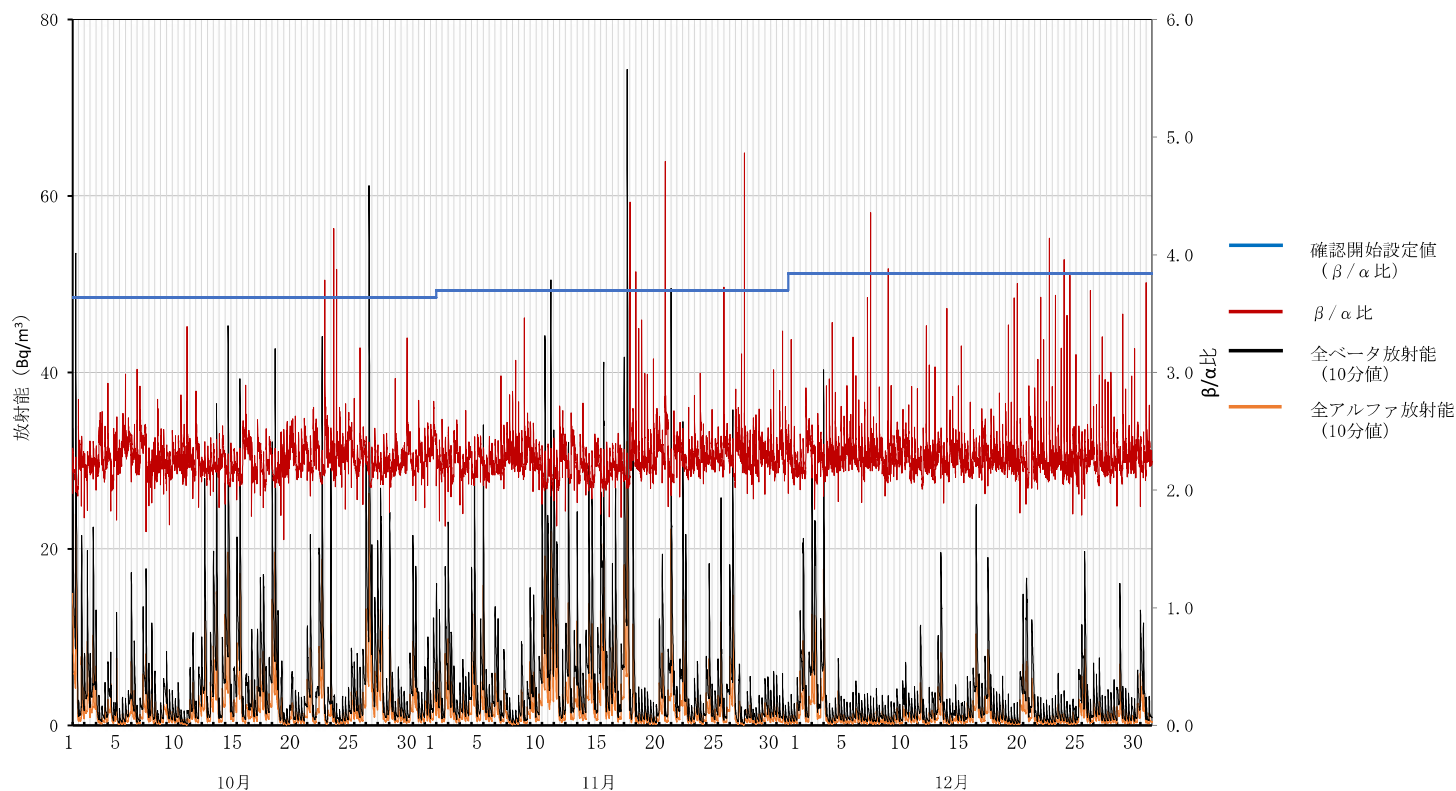


ろ紙送り直後は大気浮遊じんがろ紙の内部に入り込み、見かけ上相対的に全ベータ放射能が全アルファ放射能に比べて高くなり、 β/α 比が高く算出される場合があること、また、放射能濃度が低いことにより β/α 比のばらつきが大きくなる場合があるとされています。

大気浮遊じんの全アルファ及び全ベータ放射能の推移（集じん中測定）

福島県環境放射線センター

7 川内村下川内
(令和6年10月1日～12月31日)

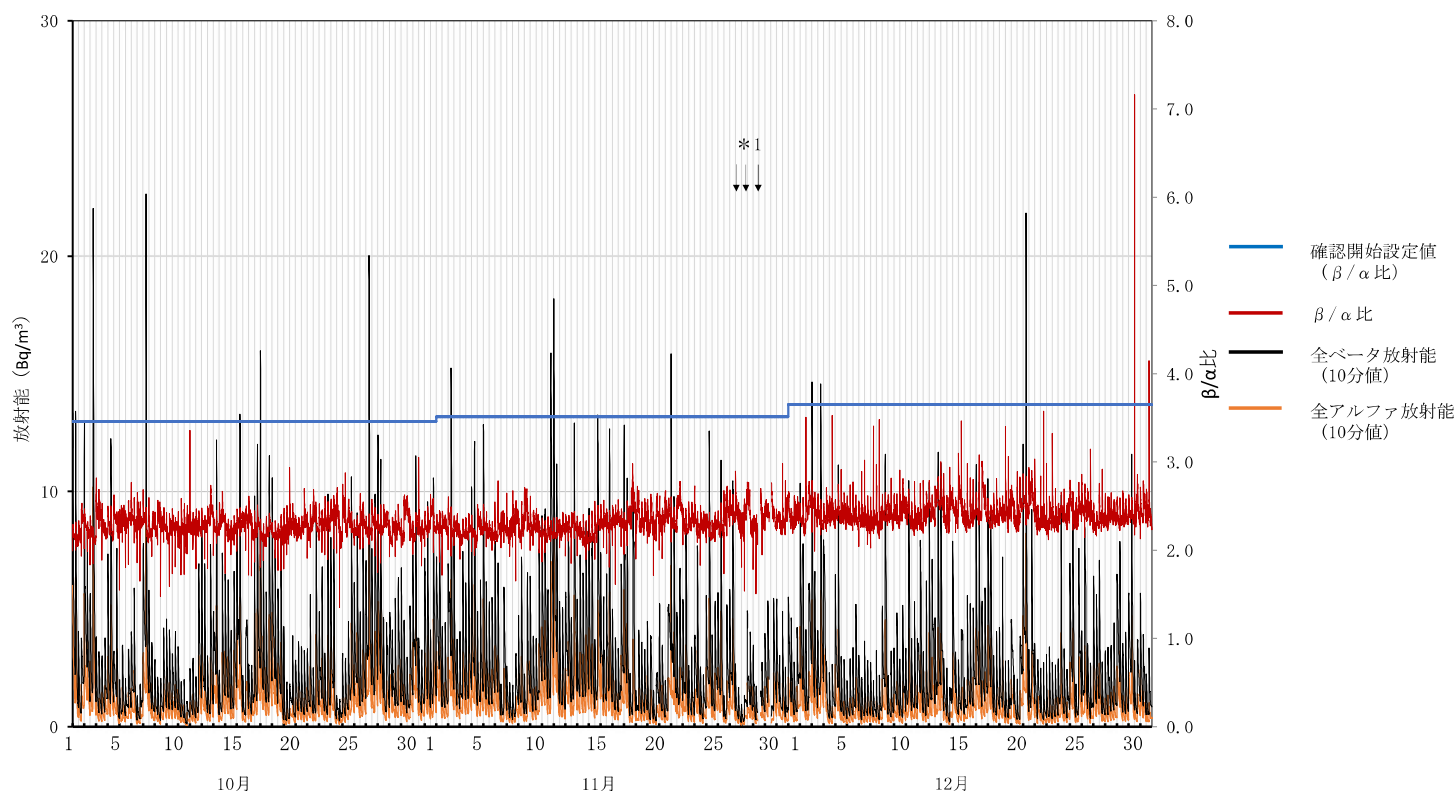


ろ紙送り直後は大気浮遊じんがろ紙の内部に入り込み、見かけ上相対的に全ベータ放射能が全アルファ放射能に比べて高くなり、 β/α 比が高く算出される場合があること、また、放射能濃度が低いことにより β/α 比のばらつきが大きくなる場合があるとされています。

大気浮遊じんの全アルファ及び全ベータ放射能の推移（集じん中測定）

福島県環境放射線センター

8 大熊町大野
(令和6年10月1日～12月31日)



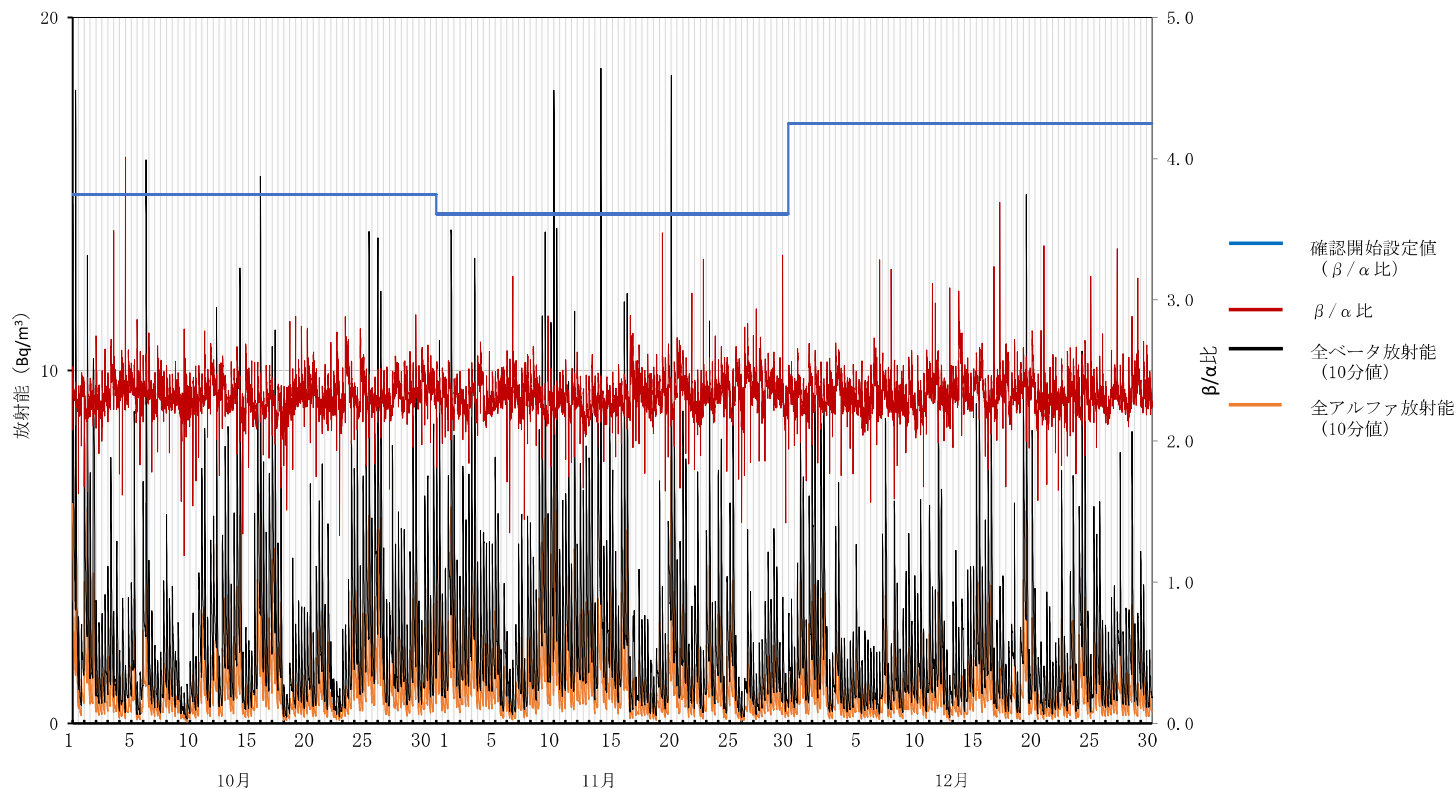
*1 点検による欠測

ろ紙送り直後は大気浮遊じんがろ紙の内部に入り込み、見かけ上相対的に全ベータ放射能が全アルファ放射能に比べて高くなり、 β/α 比が高く算出される場合があること、また、放射能濃度が低いことにより β/α 比のばらつきが大きくなる場合があるとされています。

大気浮遊じんの全アルファ及び全ベータ放射能の推移（集じん中測定）

福島県環境放射線センター

9 大熊町夫沢
(令和6年10月1日～12月31日)

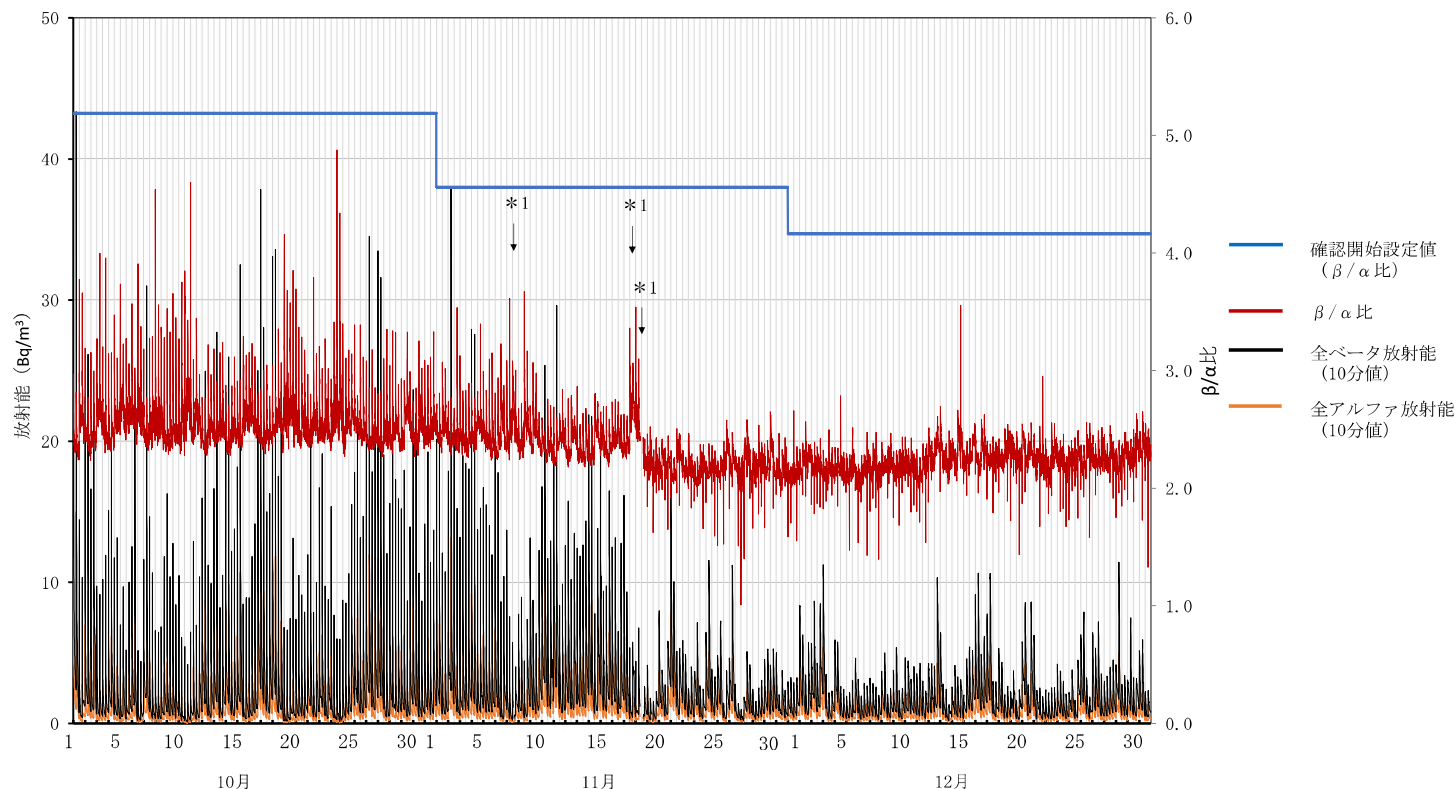


ろ紙送り直後は大気浮遊じんがろ紙の内部に入り込み、見かけ上相対的に全ベータ放射能が全アルファ放射能に比べて高くなり、 β/α 比が高く算出される場合があること、また、放射能濃度が低いことにより β/α 比のばらつきが大きくなる場合があるとされています。

大気浮遊じんの全アルファ及び全ベータ放射能の推移（集じん中測定）

福島県環境放射線センター

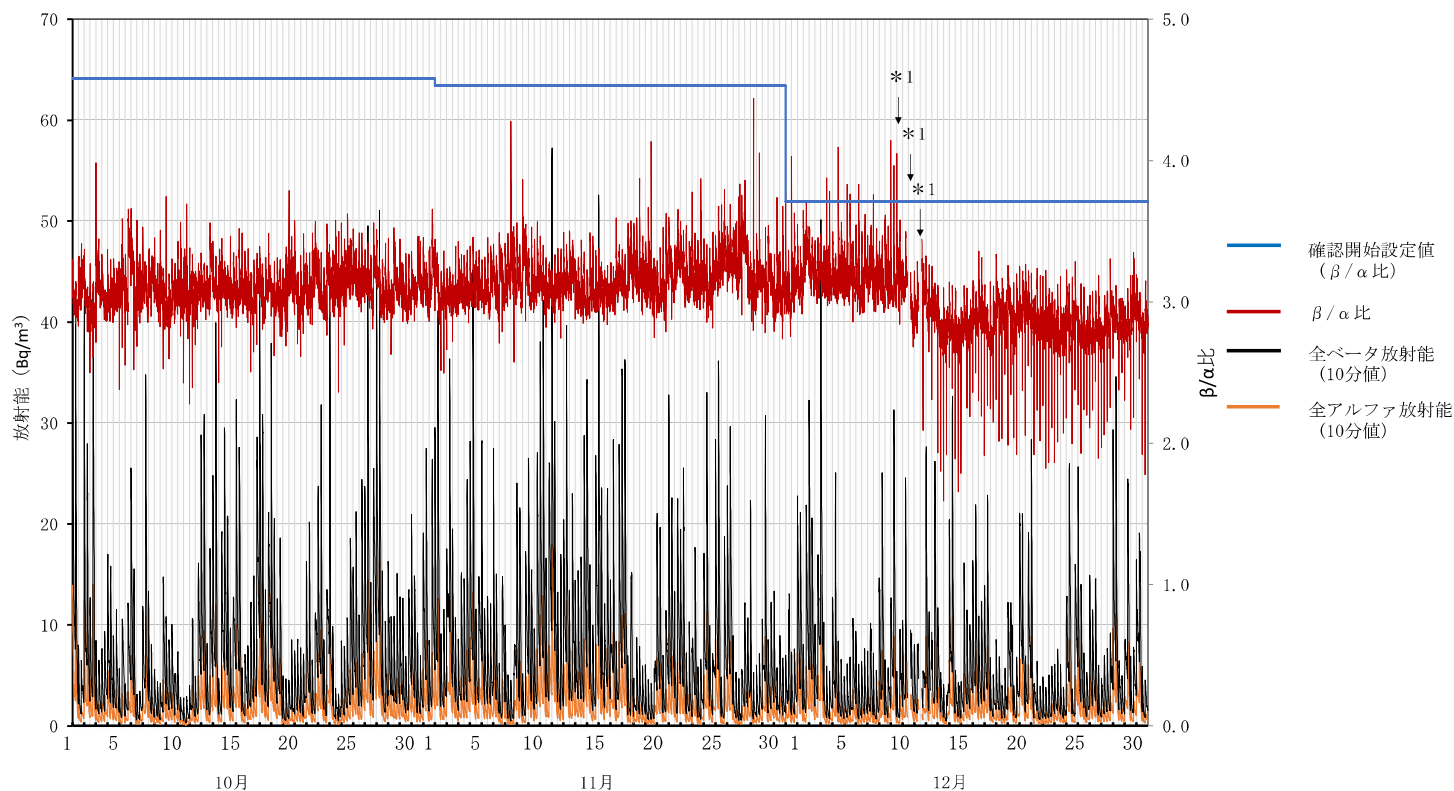
10 双葉町郡山
(令和6年10月1日～12月31日)



*1 点検による欠測

ろ紙送り直後は大気浮遊じんがろ紙の内部に入り込み、見かけ上相対的に全ベータ放射能が全アルファ放射能に比べて高くなり、 β/α 比が高く算出される場合があること、また、放射能濃度が低いことにより β/α 比のばらつきが大きくなる場合があるとされています。

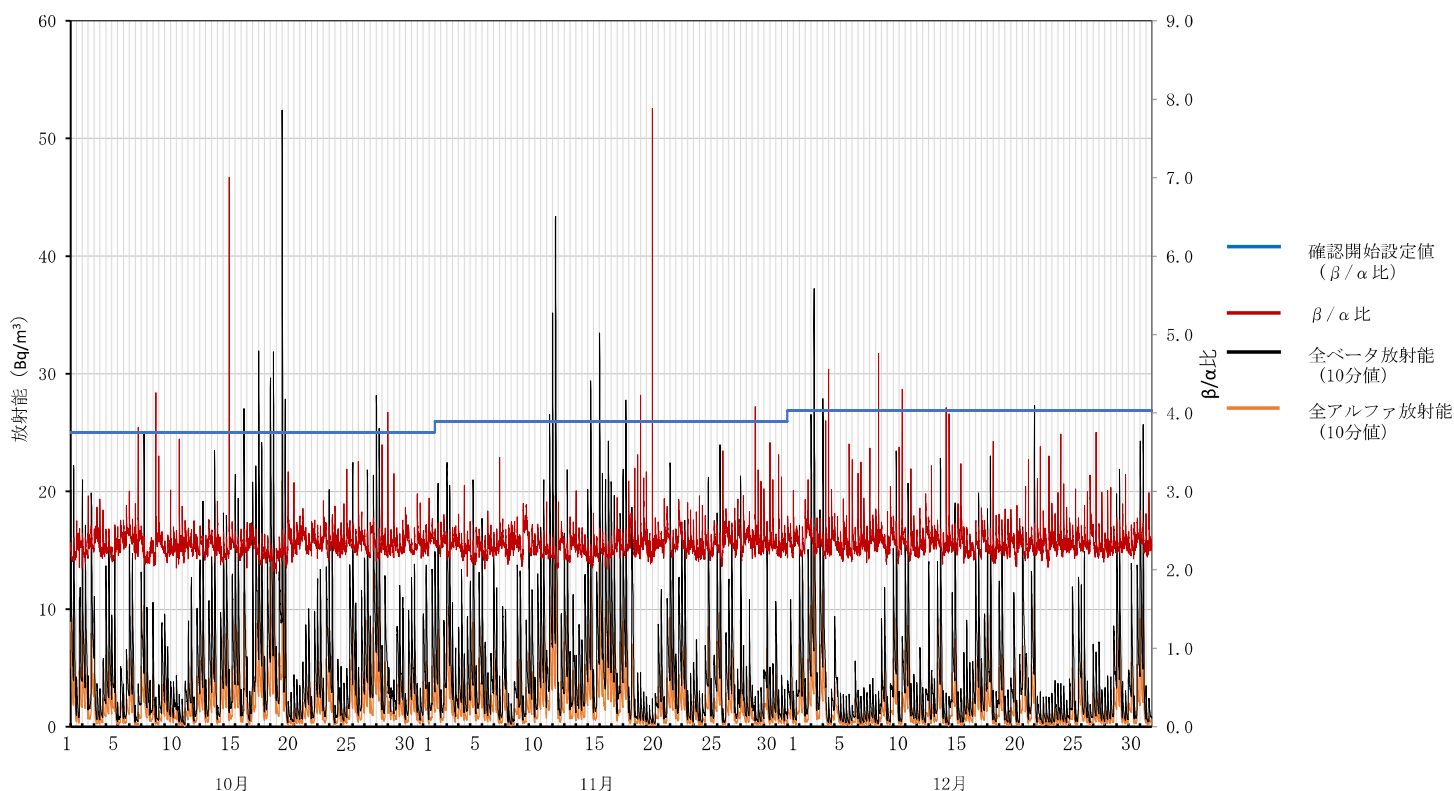
11 浪江町幾世橋
（令和6年10月1日～12月31日）



*1 点検による欠測

ろ紙送り直後は大気浮遊じんがろ紙の内部に入り込み、見かけ上相対的に全ベータ放射能が全アルファ放射能に比べて高くなり、 β/α 比が高く算出される場合があること、また、放射能濃度が低いことにより β/α 比のばらつきが大きくなる場合があるとされています。

12 浪江町大柿ダム
（令和6年10月1日～12月31日）

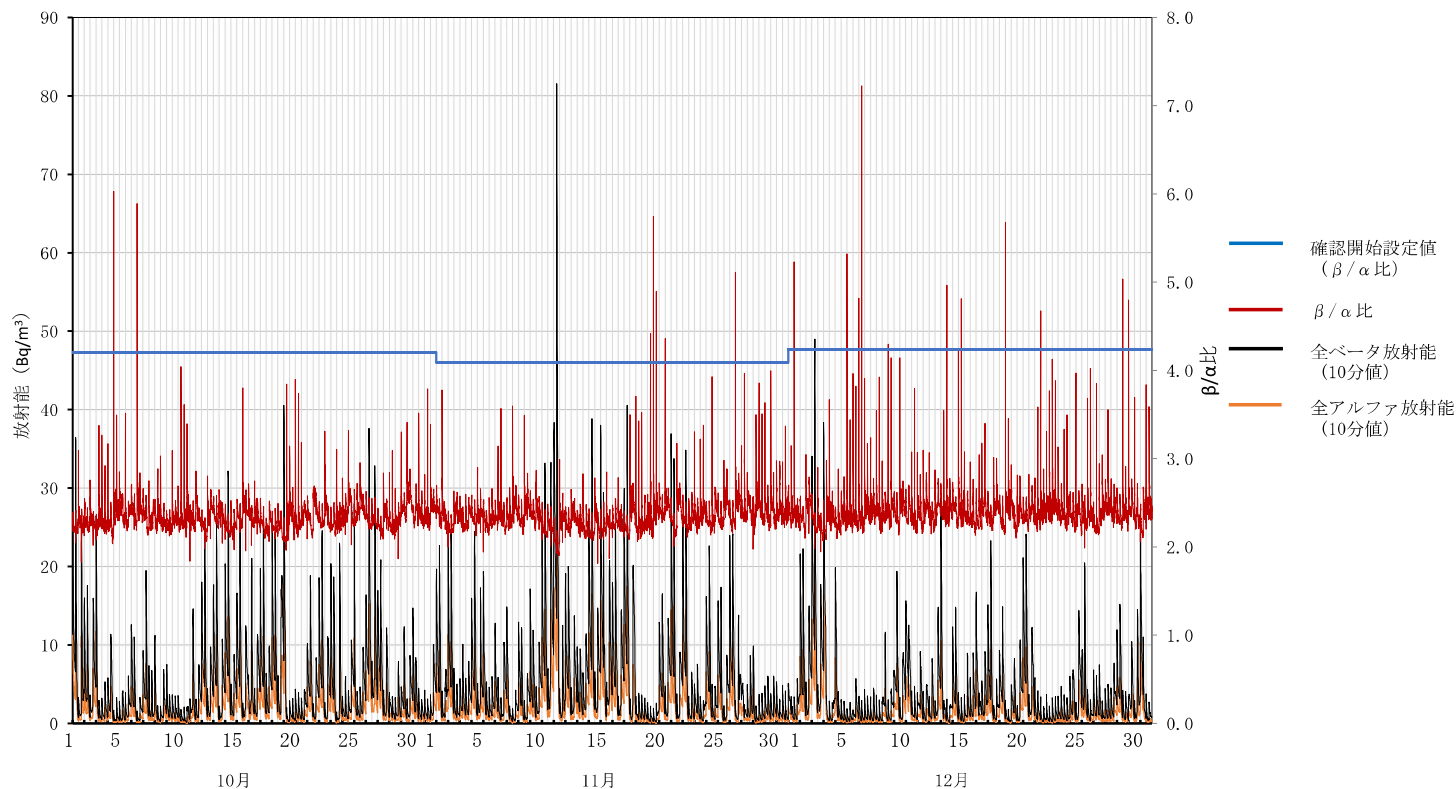


ろ紙送り直後は大気浮遊じんがろ紙の内部に入り込み、見かけ上相対的に全ベータ放射能が全アルファ放射能に比べて高くなり、 β/α 比が高く算出される場合があること、また、放射能濃度が低いことにより β/α 比のばらつきが大きくなる場合があるとされています。

大気浮遊じんの全アルファ及び全ベータ放射能の推移（集じん中測定）

福島県環境放射線センター

13 葛尾村夏湯
(令和6年10月1日～12月31日)

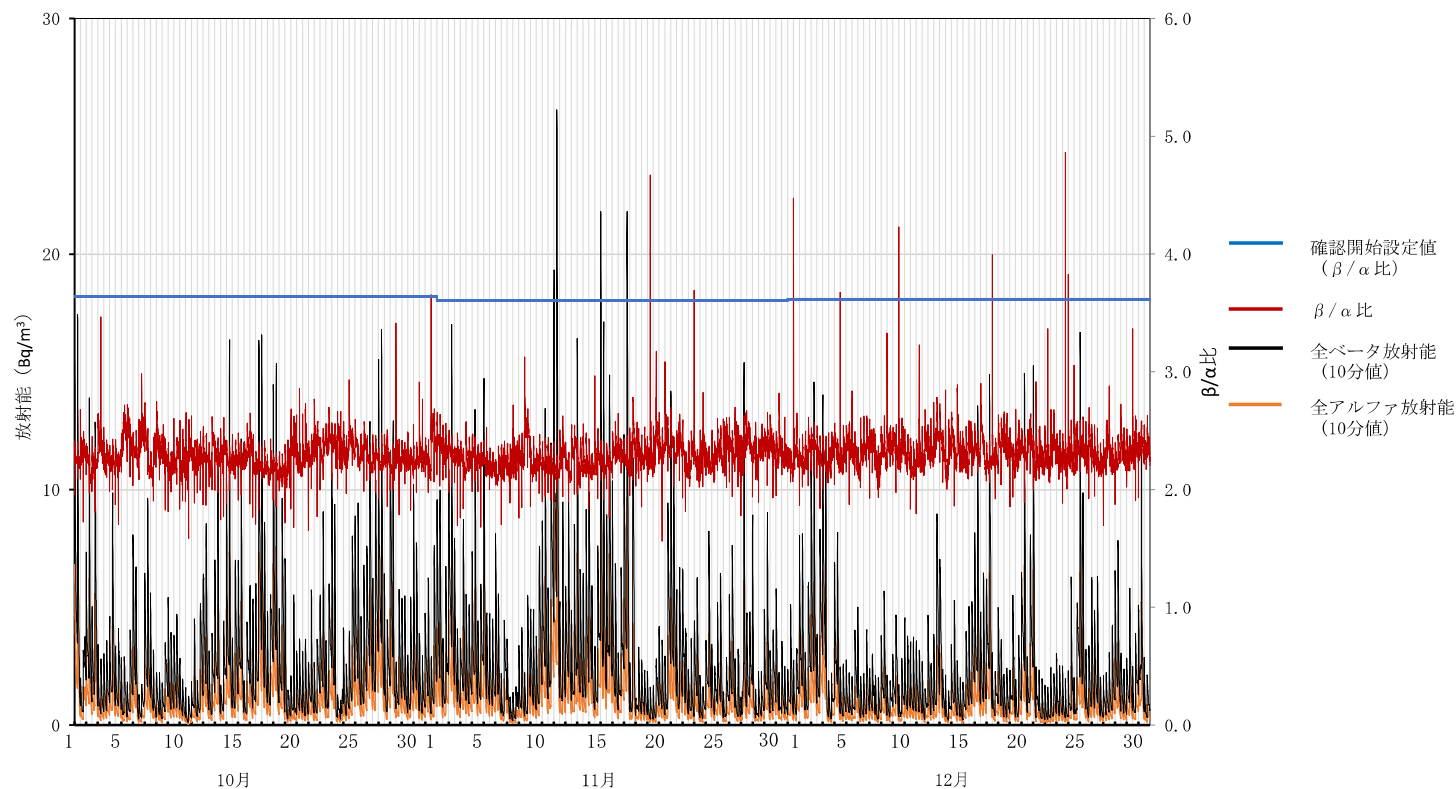


ろ紙送り直後は大気浮遊じんがろ紙の内部に入り込み、見かけ上相対的に全ベータ放射能が全アルファ放射能に比べて高くなり、 β/α 比が高く算出される場合があること、また、放射能濃度が低いことにより β/α 比のばらつきが大きくなる場合があるとされています。

大気浮遊じんの全アルファ及び全ベータ放射能の推移（集じん中測定）

福島県環境放射線センター

14 南相馬市泉沢
(令和6年10月1日～12月31日)

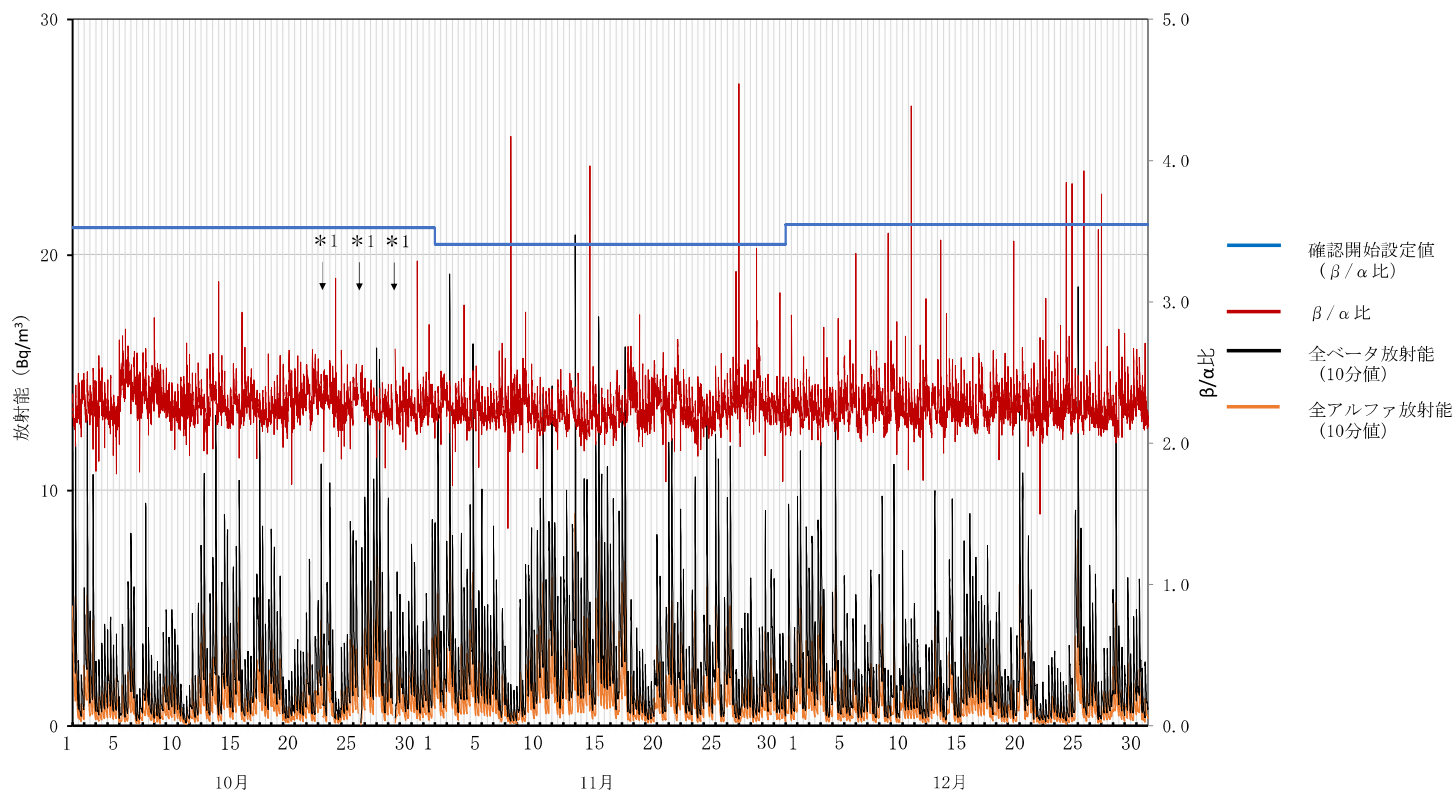


ろ紙送り直後は大気浮遊じんがろ紙の内部に入り込み、見かけ上相対的に全ベータ放射能が全アルファ放射能に比べて高くなり、 β/α 比が高く算出される場合があること、また、放射能濃度が低いことにより β/α 比のばらつきが大きくなる場合があるとされています。

大気浮遊じん的全アルファ及び全ベータ放射能の推移（集じん中測定）

福島県環境放射線センター

15 南相馬市菫浜
（令和6年10月1日～12月31日）



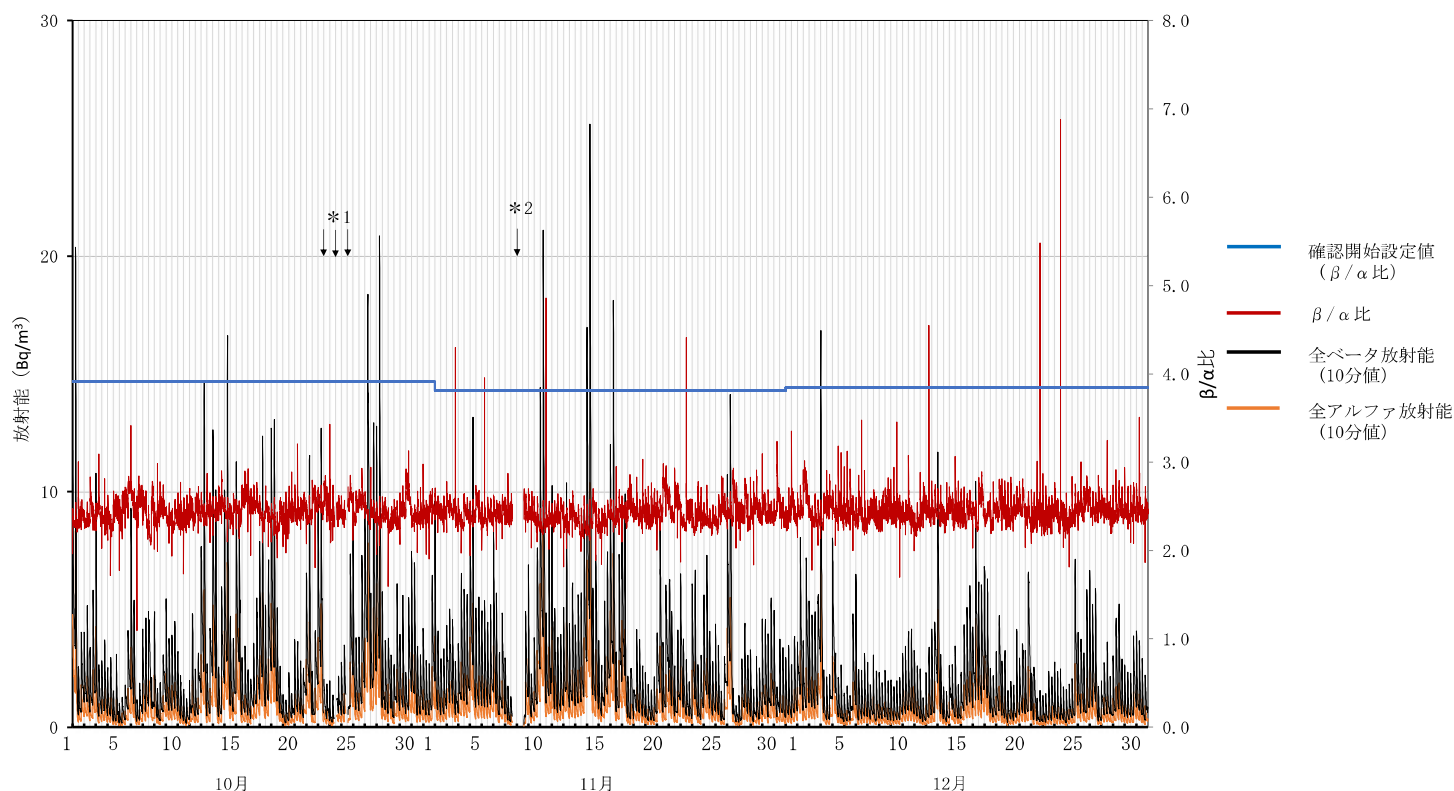
*1 点検による欠測

ろ紙送り直後は大気浮遊じんがろ紙の内部に入り込み、見かけ上相対的に全ベータ放射能が全アルファ放射能に比べて高くなり、 β/α 比が高く算出される場合があること、また、放射能濃度が低いことにより β/α 比のばらつきが大きくなる場合があるとされています。

大気浮遊じん的全アルファ及び全ベータ放射能の推移（集じん中測定）

福島県環境放射線センター

16 飯館村伊丹沢
（令和6年10月1日～12月31日）

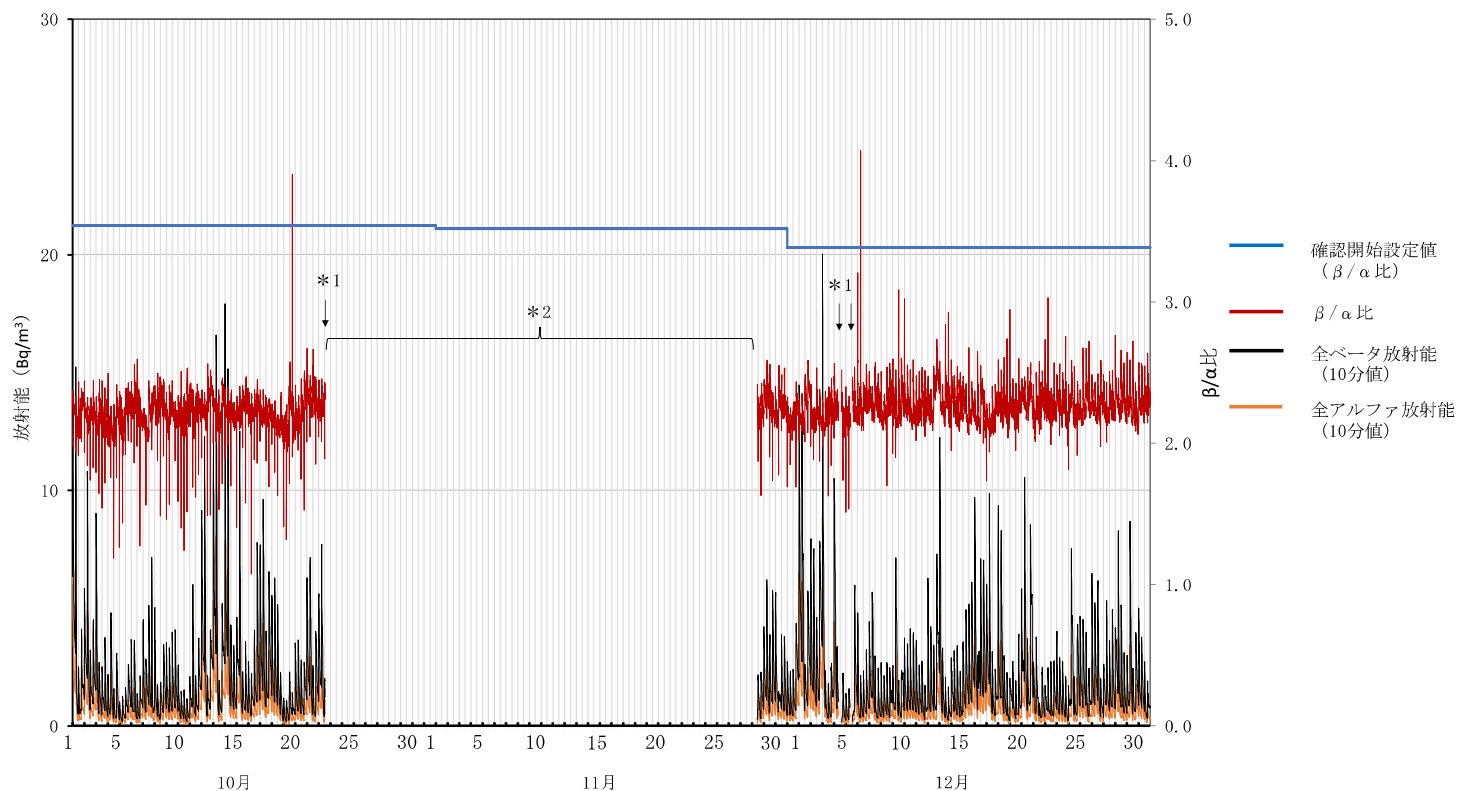


*1 点検による欠測

*2 未集塵による欠測

ろ紙送り直後は大気浮遊じんがろ紙の内部に入り込み、見かけ上相対的に全ベータ放射能が全アルファ放射能に比べて高くなり、 β/α 比が高く算出される場合があること、また、放射能濃度が低いことにより β/α 比のばらつきが大きくなる場合があるとされています。

17 川俣町山木屋
(令和6年10月1日～12月31日)

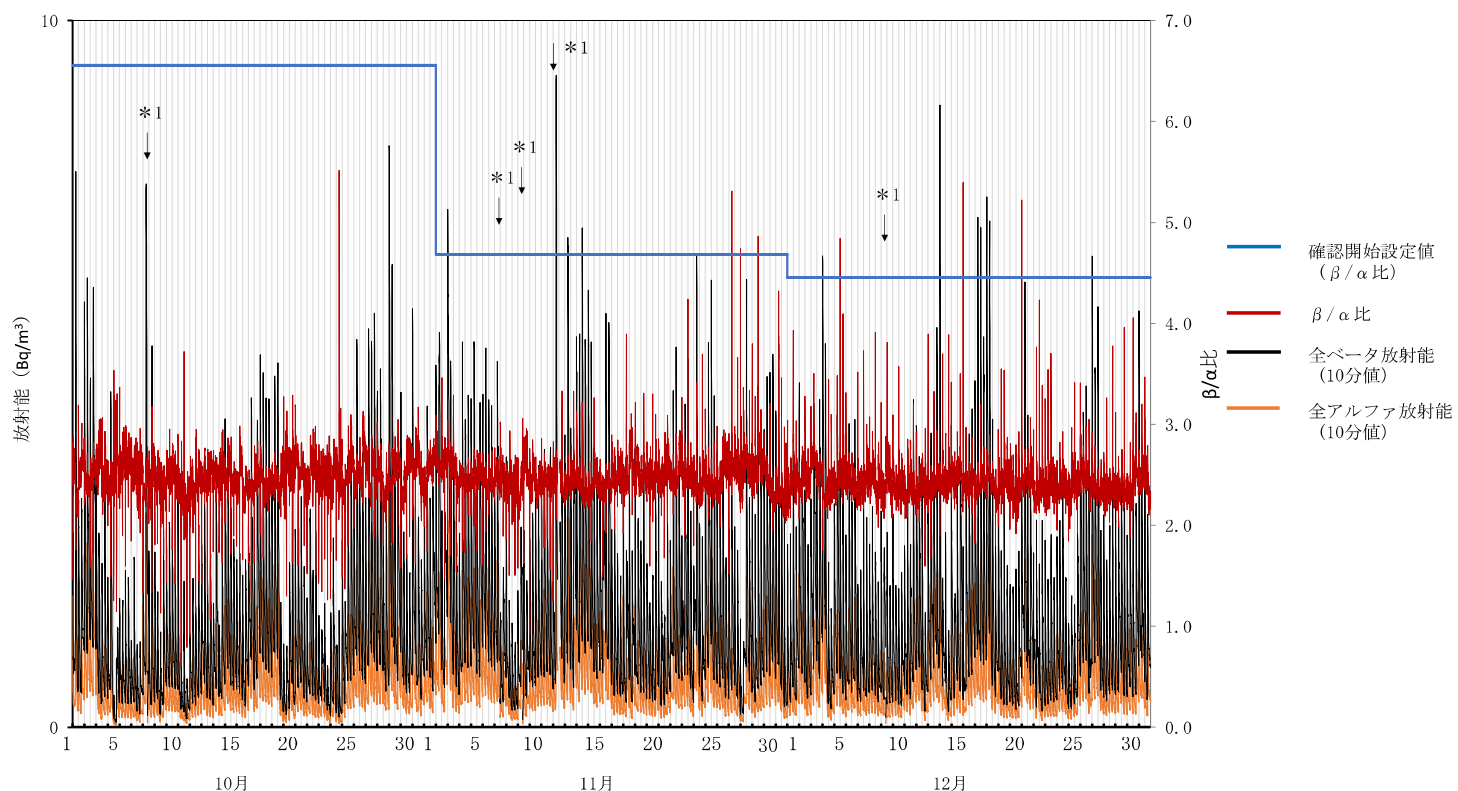


*1 点検による欠測

*2 機器故障による欠測

ろ紙送り直後は大気浮遊じんがろ紙の内部に入り込み、見かけ上相対的に全ベータ放射能が全アルファ放射能に比べて高くなり、β/α比が高く算出される場合があること、また、放射能濃度が低いことによりβ/α比のばらつきが大きくなる場合があるとされています。

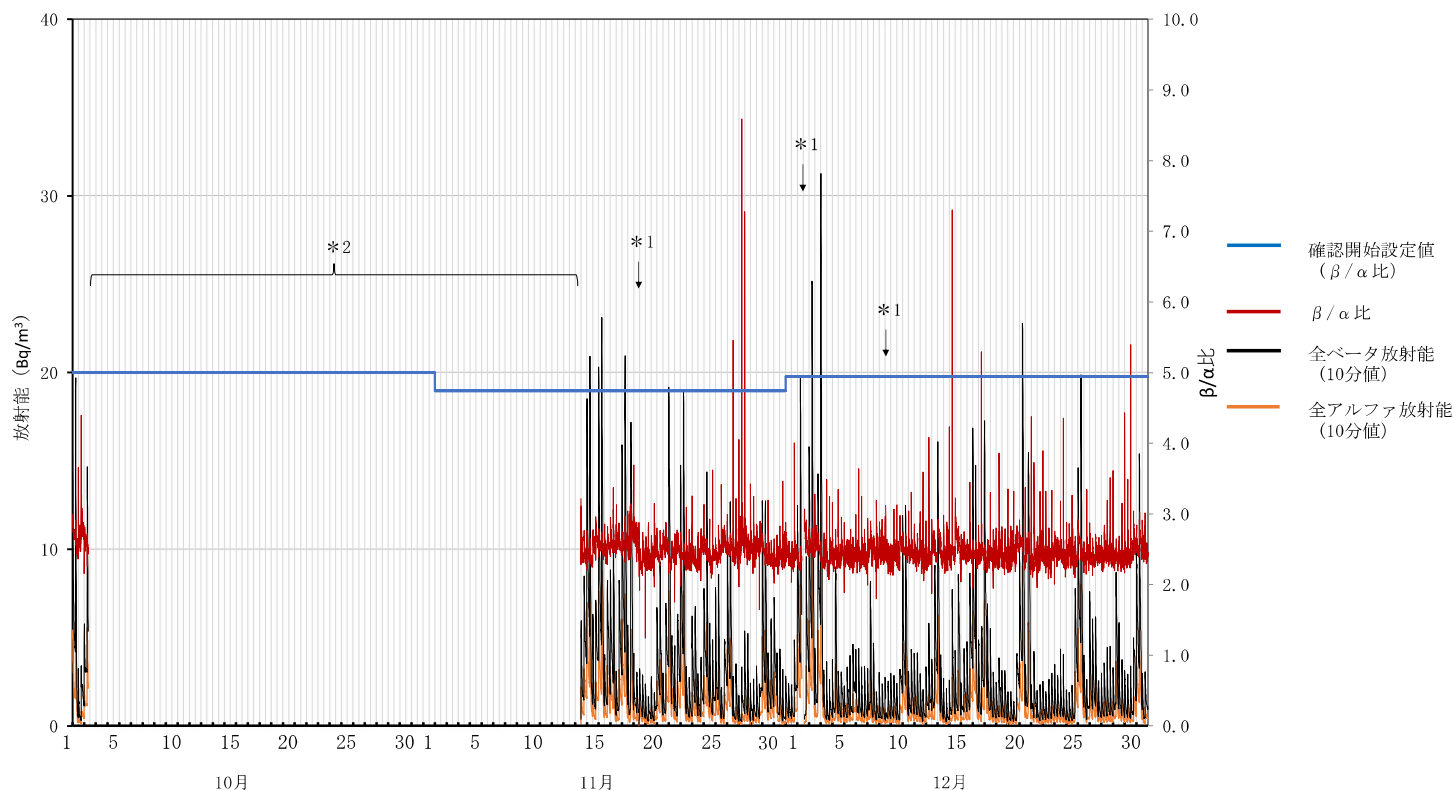
18 いわき市久之浜
(令和6年10月1日～12月31日)



*1 点検による欠測

ろ紙送り直後は大気浮遊じんがろ紙の内部に入り込み、見かけ上相対的に全ベータ放射能が全アルファ放射能に比べて高くなり、β/α比が高く算出される場合があること、また、放射能濃度が低いことによりβ/α比のばらつきが大きくなる場合があるとされています。

19 いわき市下桶売
(令和6年10月1日～12月31日)

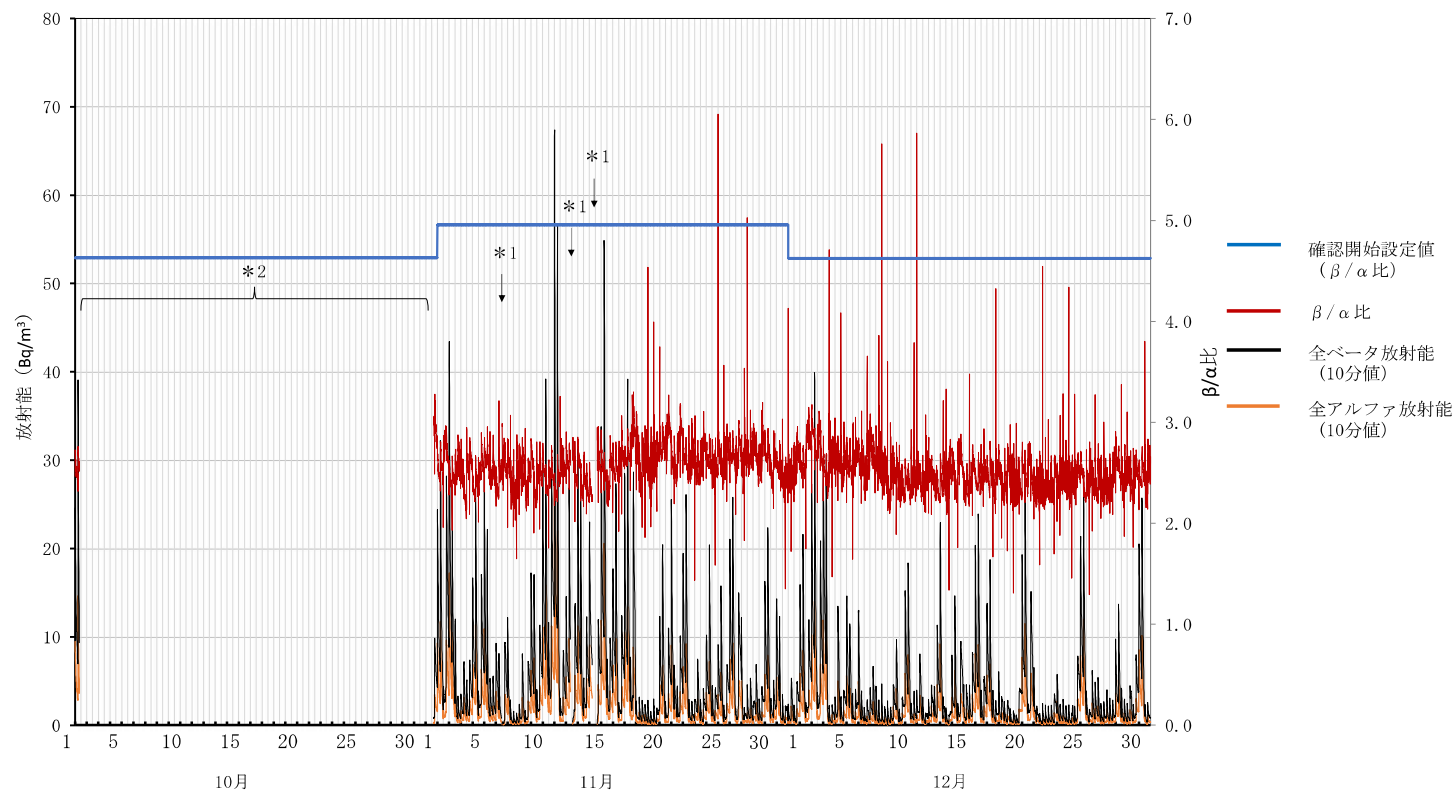


*1 点検による欠測

*2 局舎耐震化作業による欠測

ろ紙送り直後は大気浮遊じんがろ紙の内部に入り込み、見かけ上相対的に全ベータ放射能が全アルファ放射能に比べて高くなり、β/α比が高く算出される場合があること、また、放射能濃度が低いことによりβ/α比のばらつきが大きくなる場合があるとされています。

20 いわき市川前
(令和6年10月1日～12月31日)

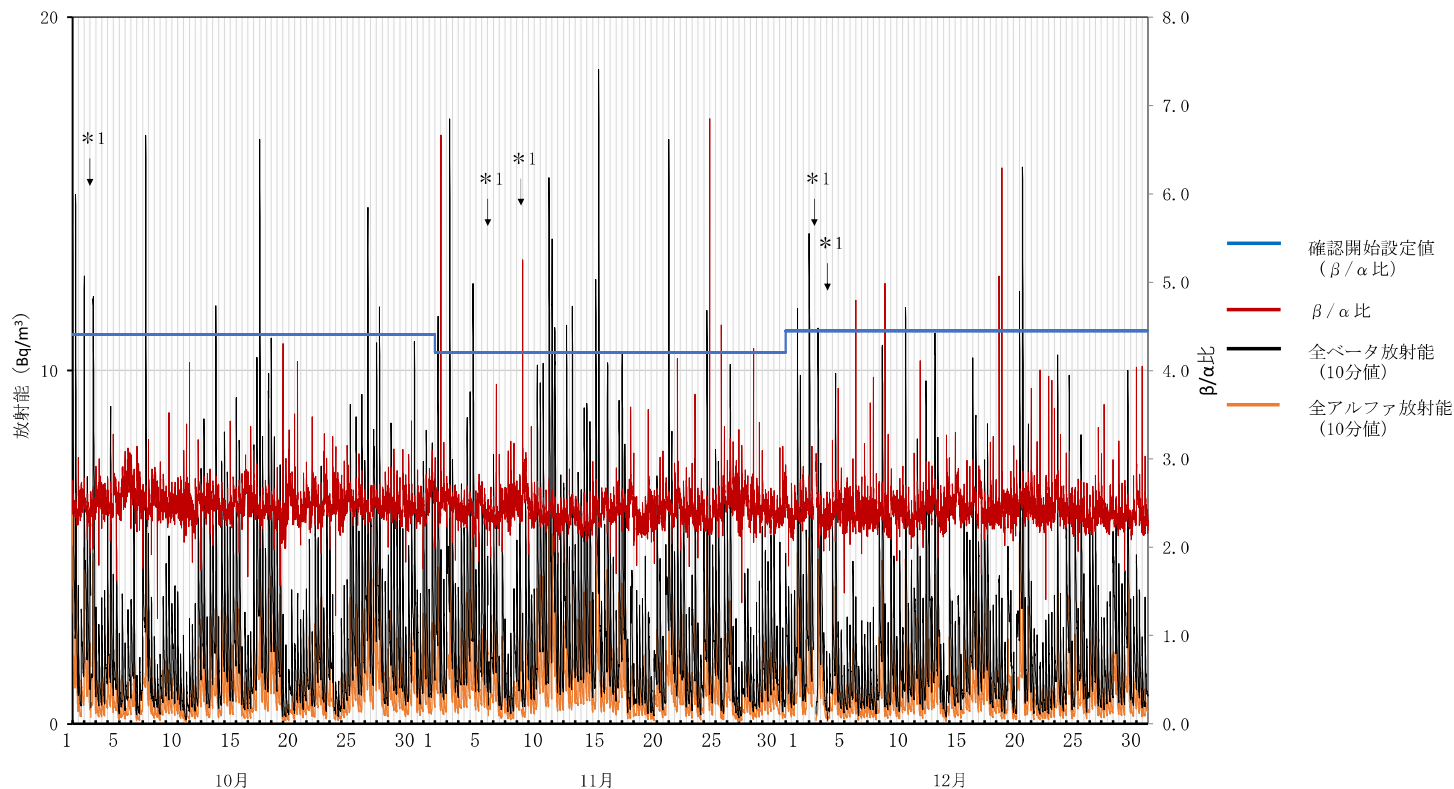


*1 点検による欠測

*2 局舎耐震化作業による欠測

ろ紙送り直後は大気浮遊じんがろ紙の内部に入り込み、見かけ上相対的に全ベータ放射能が全アルファ放射能に比べて高くなり、β/α比が高く算出される場合があること、また、放射能濃度が低いことによりβ/α比のばらつきが大きくなる場合があるとされています。

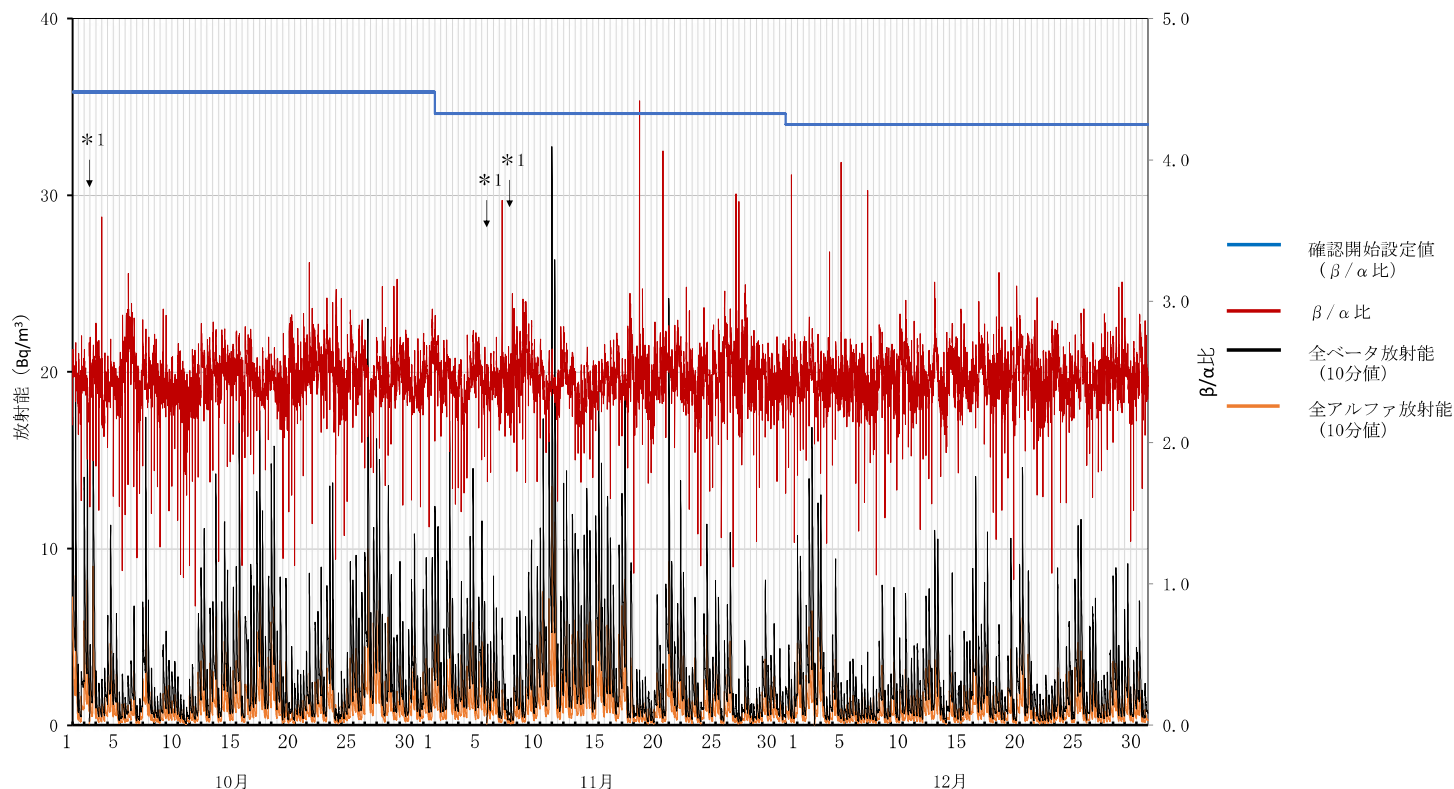
21 大熊町向畑
(令和6年10月1日～12月31日)



*1 点検による欠測

ろ紙送り直後は大気浮遊じんがろ紙の内部に入り込み、見かけ上相対的に全ベータ放射能が全アルファ放射能に比べて高くなり、 β/α 比が高く算出される場合があること、また、放射能濃度が低いことにより β/α 比のばらつきが大きくなる場合があるとされています。

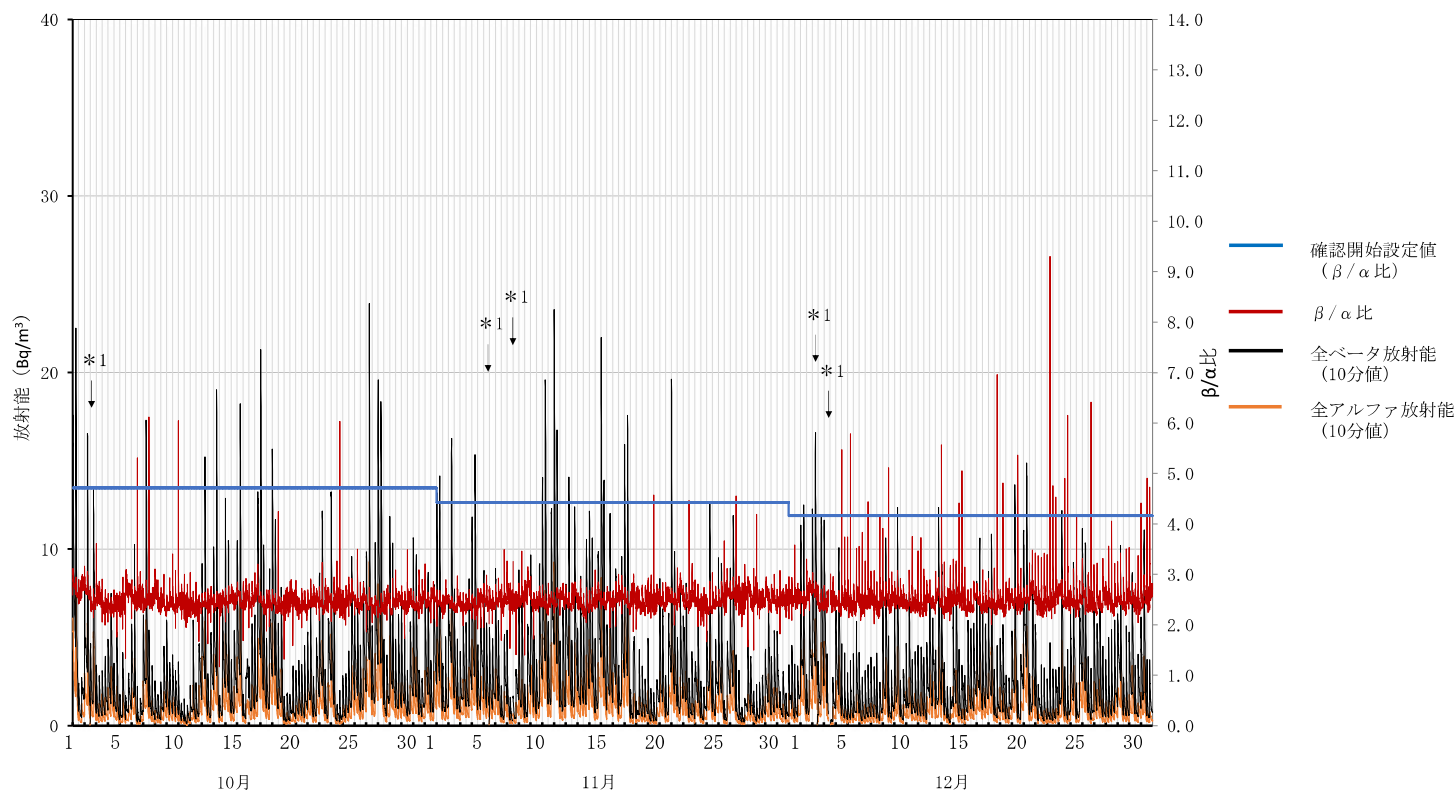
22 双葉町山田
(令和6年10月1日～12月31日)



*1 点検による欠測

ろ紙送り直後は大気浮遊じんがろ紙の内部に入り込み、見かけ上相対的に全ベータ放射能が全アルファ放射能に比べて高くなり、 β/α 比が高く算出される場合があること、また、放射能濃度が低いことにより β/α 比のばらつきが大きくなる場合があるとされています。

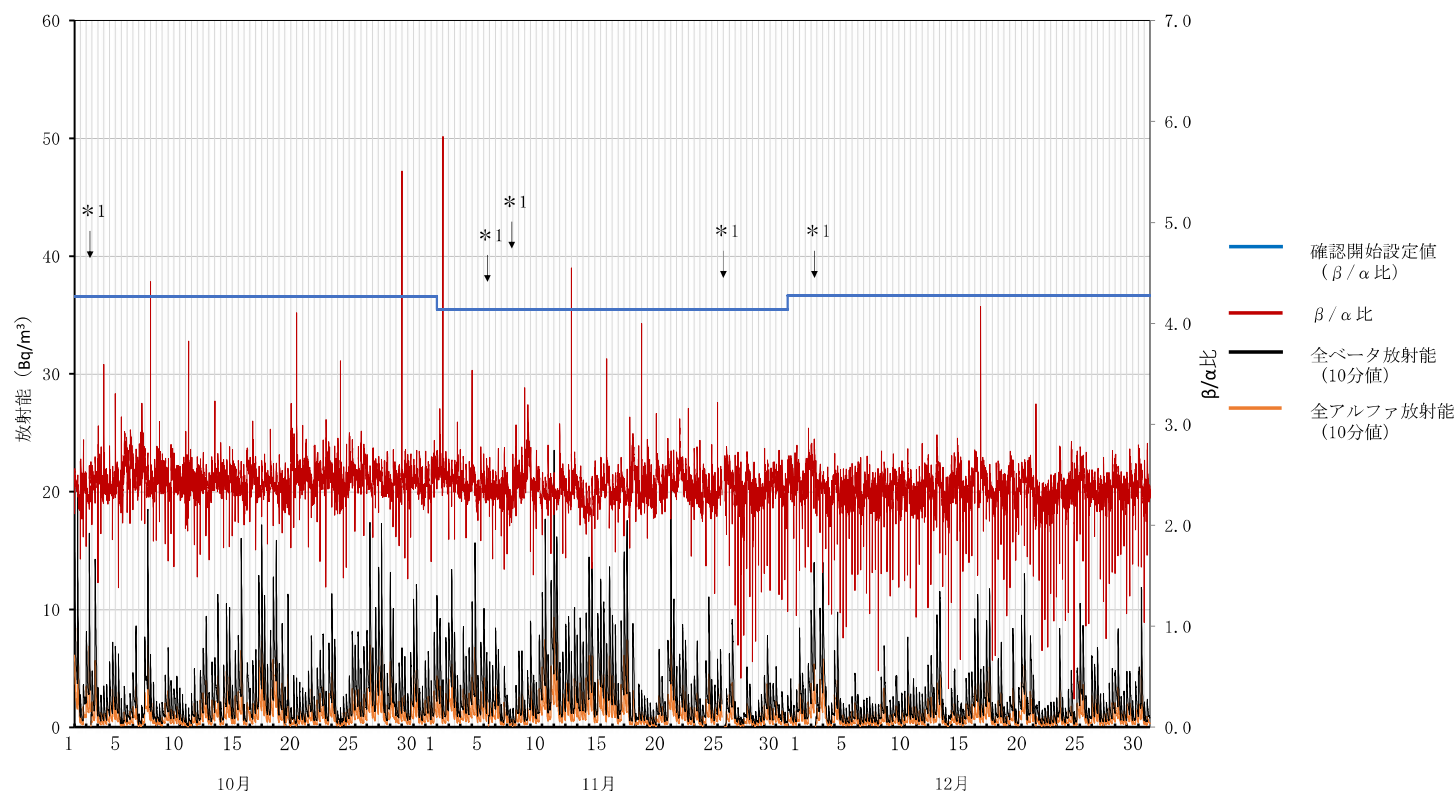
23 双葉町新山
(令和6年10月1日～12月31日)



*1 点検による欠測

ろ紙送り直後は大気浮遊じんがろ紙の内部に入り込み、見かけ上相対的に全ベータ放射能が全アルファ放射能に比べて高くなり、 β/α 比が高く算出される場合があること、また、放射能濃度が低いことにより β/α 比のばらつきが大きくなる場合があるとされています。

24 双葉町上羽鳥
(令和6年10月1日～12月31日)



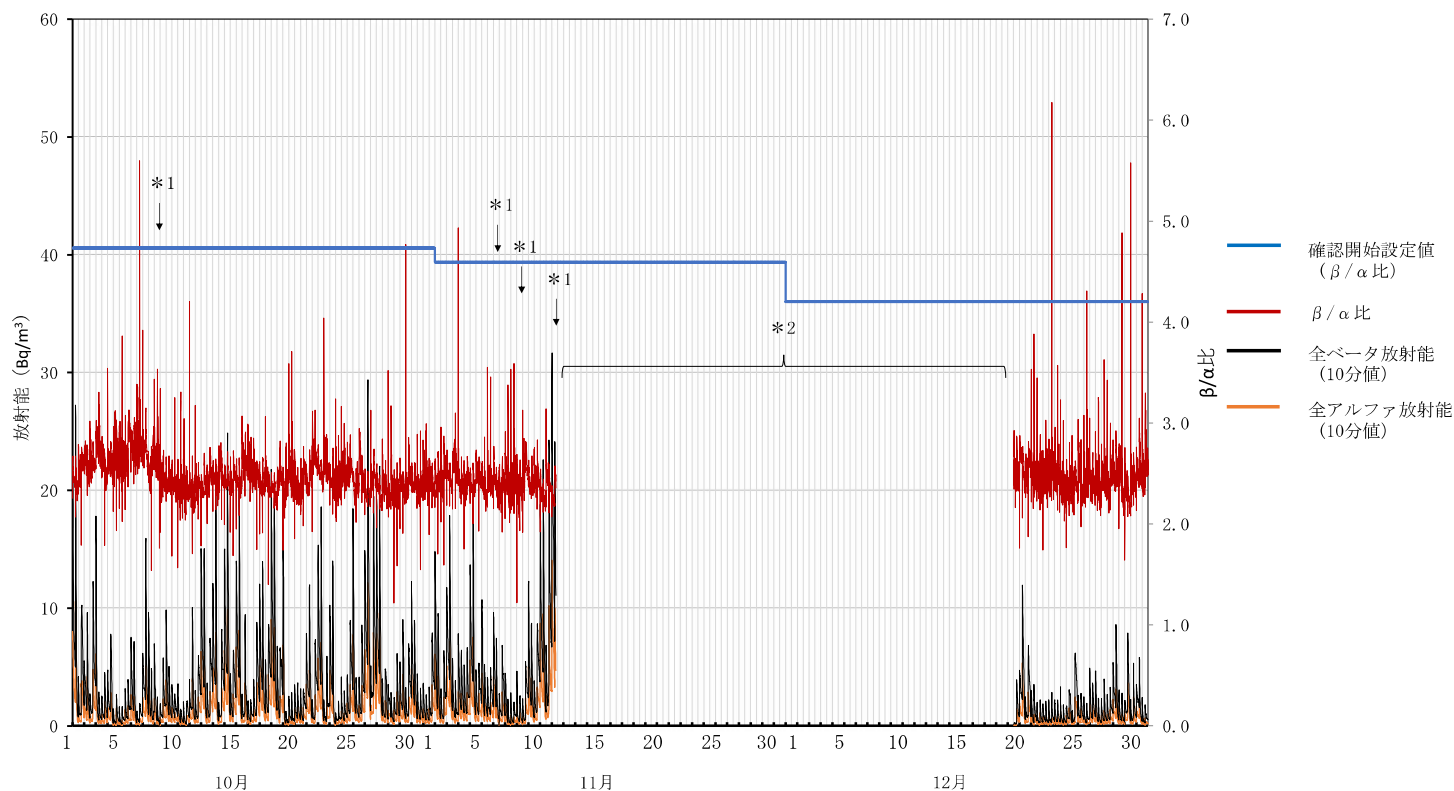
*1 点検による欠測

ろ紙送り直後は大気浮遊じんがろ紙の内部に入り込み、見かけ上相対的に全ベータ放射能が全アルファ放射能に比べて高くなり、 β/α 比が高く算出される場合があること、また、放射能濃度が低いことにより β/α 比のばらつきが大きくなる場合があるとされています。

大気浮遊じんの全アルファ及び全ベータ放射能の推移（集じん中測定）

福島県環境放射線センター

25 浪江町南津島
(令和6年10月1日～12月31日)



*1 点検による欠測

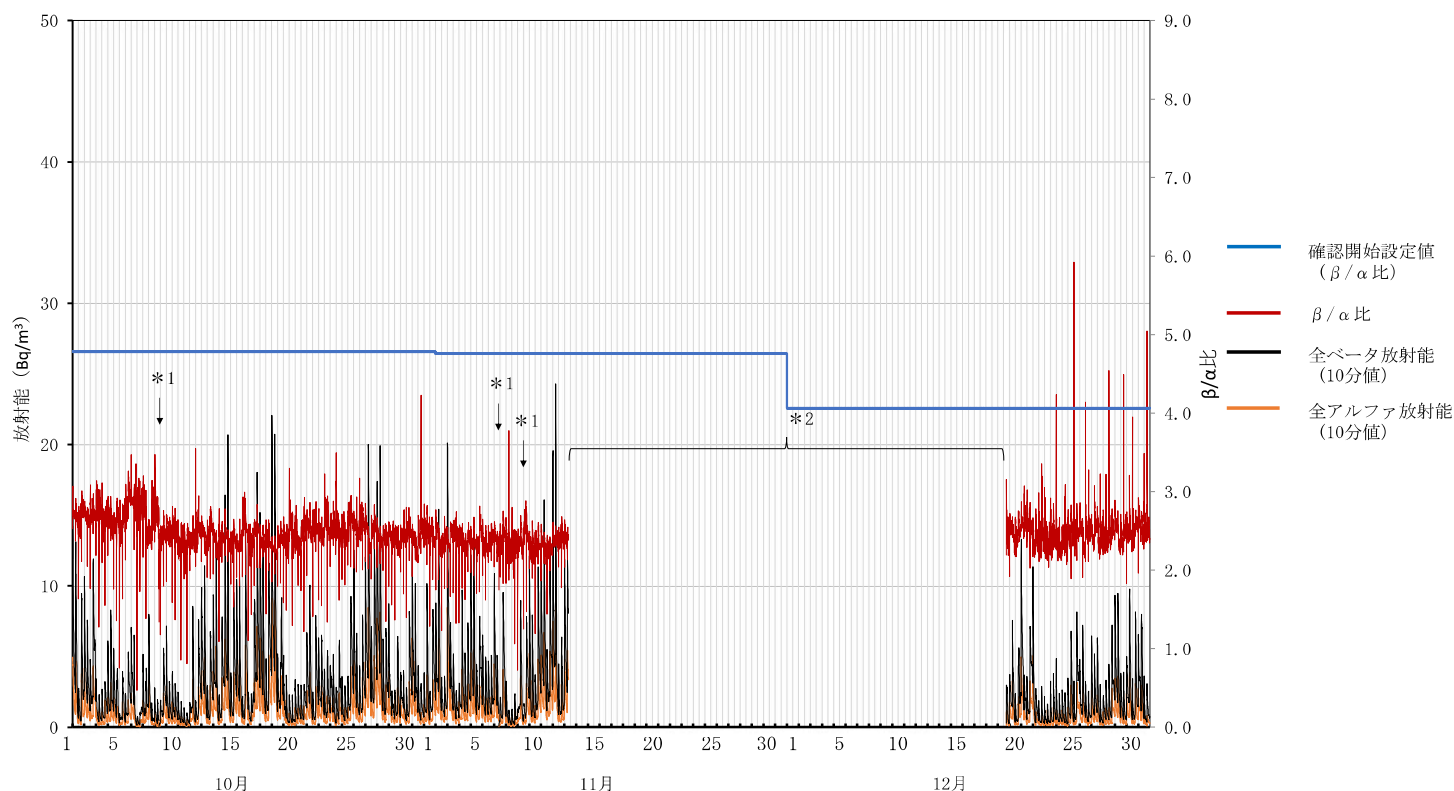
*2 局舎耐震化作業による欠測

ろ紙送り直後は大気浮遊じんがろ紙の内部に入り込み、見かけ上相対的に全ベータ放射能が全アルファ放射能に比べて高くなり、 β/α 比が高く算出される場合があること、また、放射能濃度が低いことにより β/α 比のばらつきが大きくなる場合があるとされています。

大気浮遊じんの全アルファ及び全ベータ放射能の推移（集じん中測定）

福島県環境放射線センター

26 南相馬市横川ダム
(令和6年10月1日～12月31日)



*1 点検による欠測

*2 局舎耐震化作業による欠測

ろ紙送り直後は大気浮遊じんがろ紙の内部に入り込み、見かけ上相対的に全ベータ放射能が全アルファ放射能に比べて高くなり、 β/α 比が高く算出される場合があること、また、放射能濃度が低いことにより β/α 比のばらつきが大きくなる場合があるとされています。