

**議案第 2 0 5 6 号**

**双葉都市計画公園の変更について（双葉町）**

**議案第 2 0 5 7 号**

**浪江都市計画公園の変更について（浪江町）**

（ 8 ・ 5 ・ 1 号      福島県復興祈念公園）

県決定

# 1. 位置図

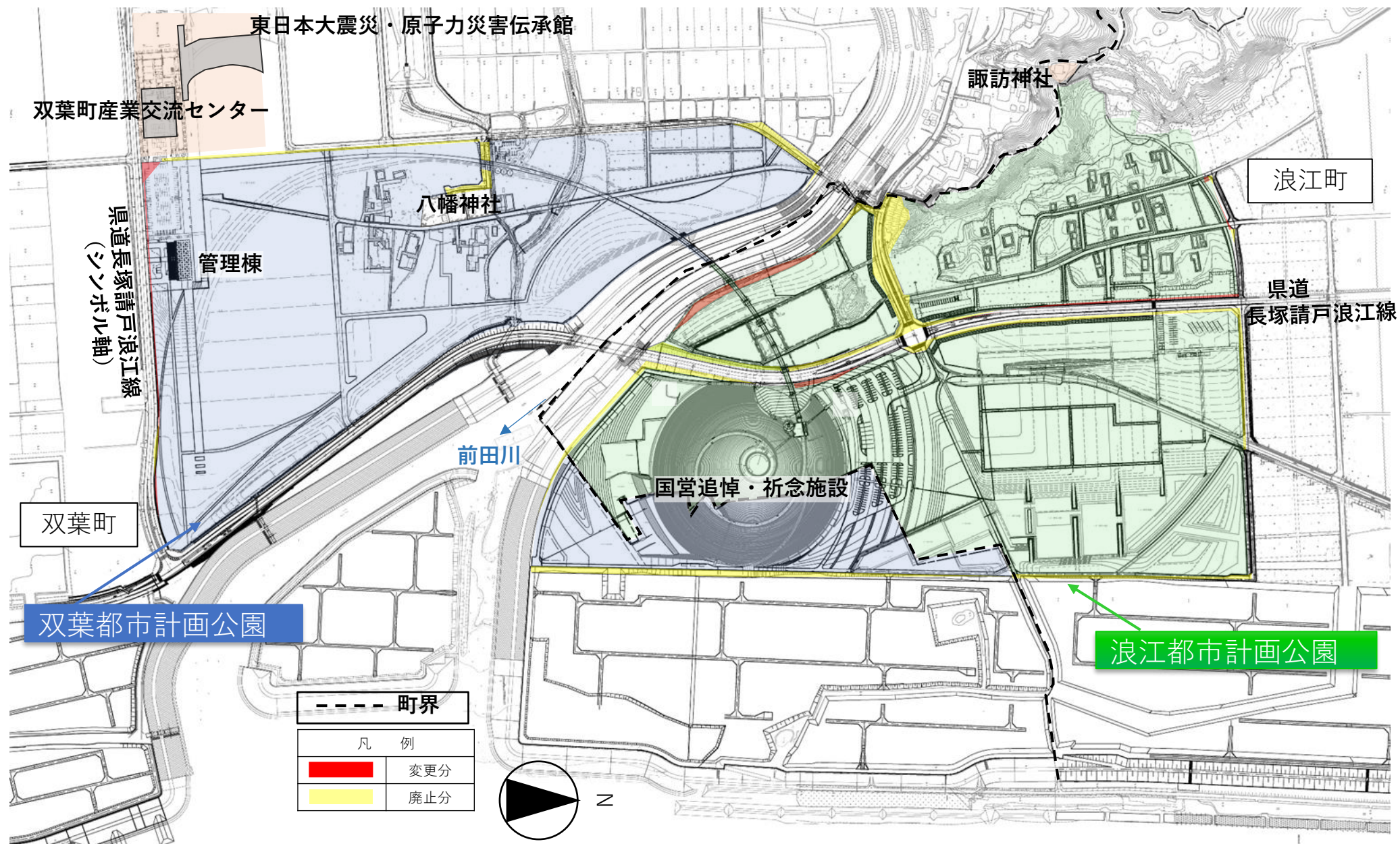
1





## 2. 平面計画図（変更箇所平面図）

2



## 議案第 2 0 5 6 号

双葉都市計画公園の変更について（双葉町）

## 議案第 2 0 5 7 号

浪江都市計画公園の変更について（浪江町）

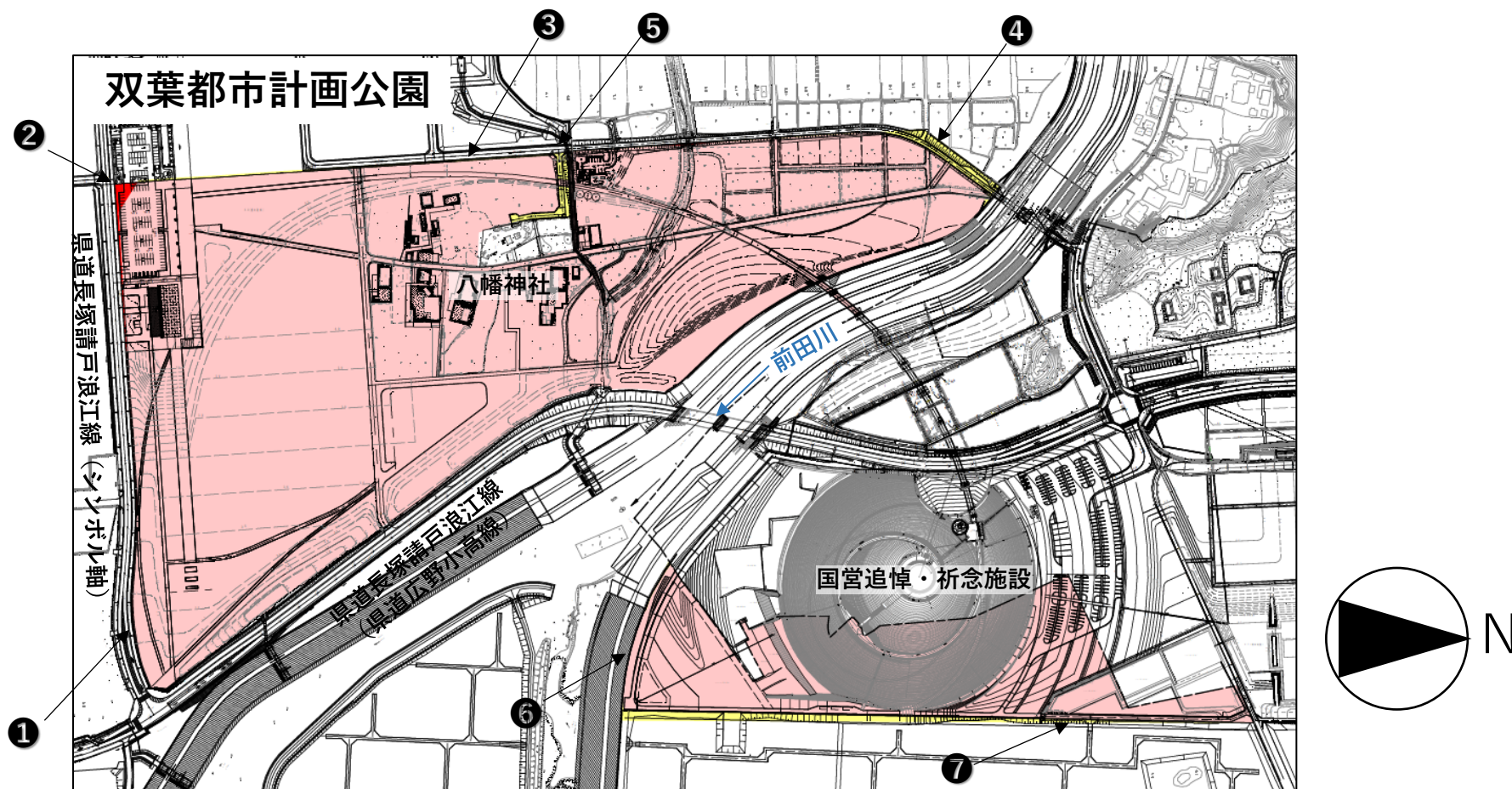
（ 8 ・ 5 ・ 1 号      福島県復興祈念公園）

県決定



### 3. 計画図（双葉都市計画区域）

4



#### 変更箇所

- ①～⑤：道路区域との整合・除外  
⑥：河川区域との整合  
⑦：海岸防災林の除外

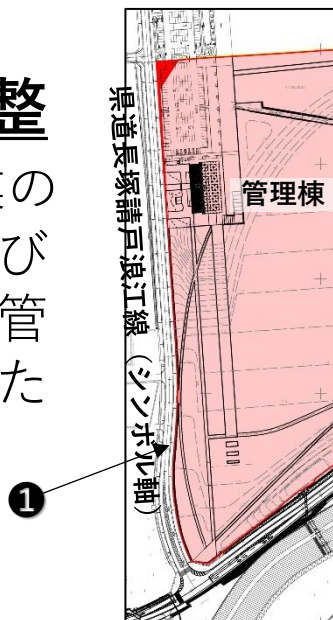
凡 例	
	変更分
	廃止分

## 4. 計画図（双葉都市計画）拡大図、写真①

5

### ① 県道管理者との調整

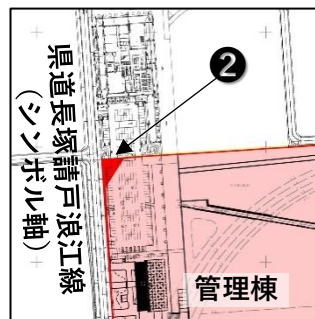
公園事業及び道路事業の進捗により、公園区域及び道路区域が確定し、道路管理者との調整が完了したため。



### ② 県道管理者等との調整

当初計画の時点では十字交差点の隅切りが設定されていたが、交差点形状が変更となり隅切りが不要であること、また、駐車場確保の観点から区域に編入する必要があったため。

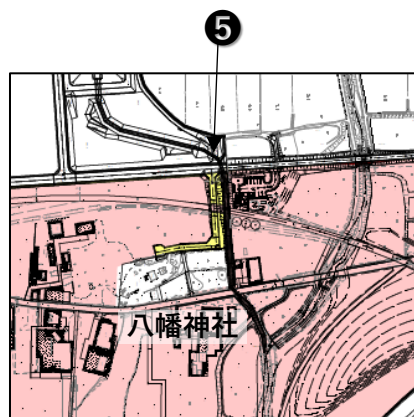
凡	例
	変更分
	廃止分





## ⑤町道区域の除外

八幡神社へのアクセスルートについて、町道として移管することで調整が完了したため。

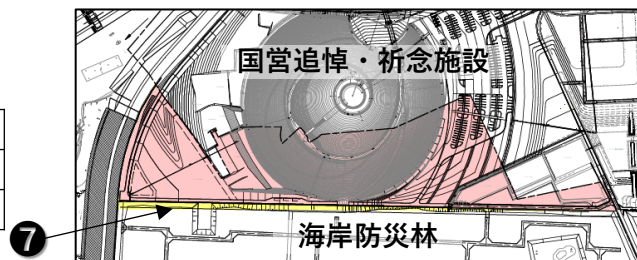


## ⑦海岸防災林

### 管理者との調整

海岸防災林として整備済の範囲について、公園区域から除外するため。

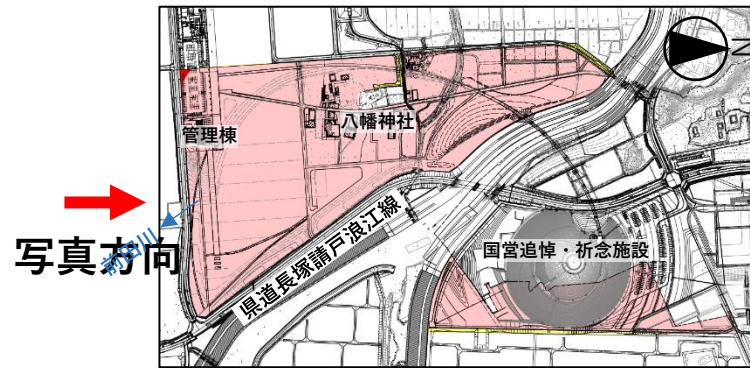
凡	例
■	変更分
■	廃止分





# 5. 福島県復興祈念公園全景（南側より撮影）

7



凡 例	
	変更後の 双葉都市 計画公園





## 議案第 2 0 5 6 号

双葉都市計画公園の変更について（双葉町）

## 議案第 2 0 5 7 号

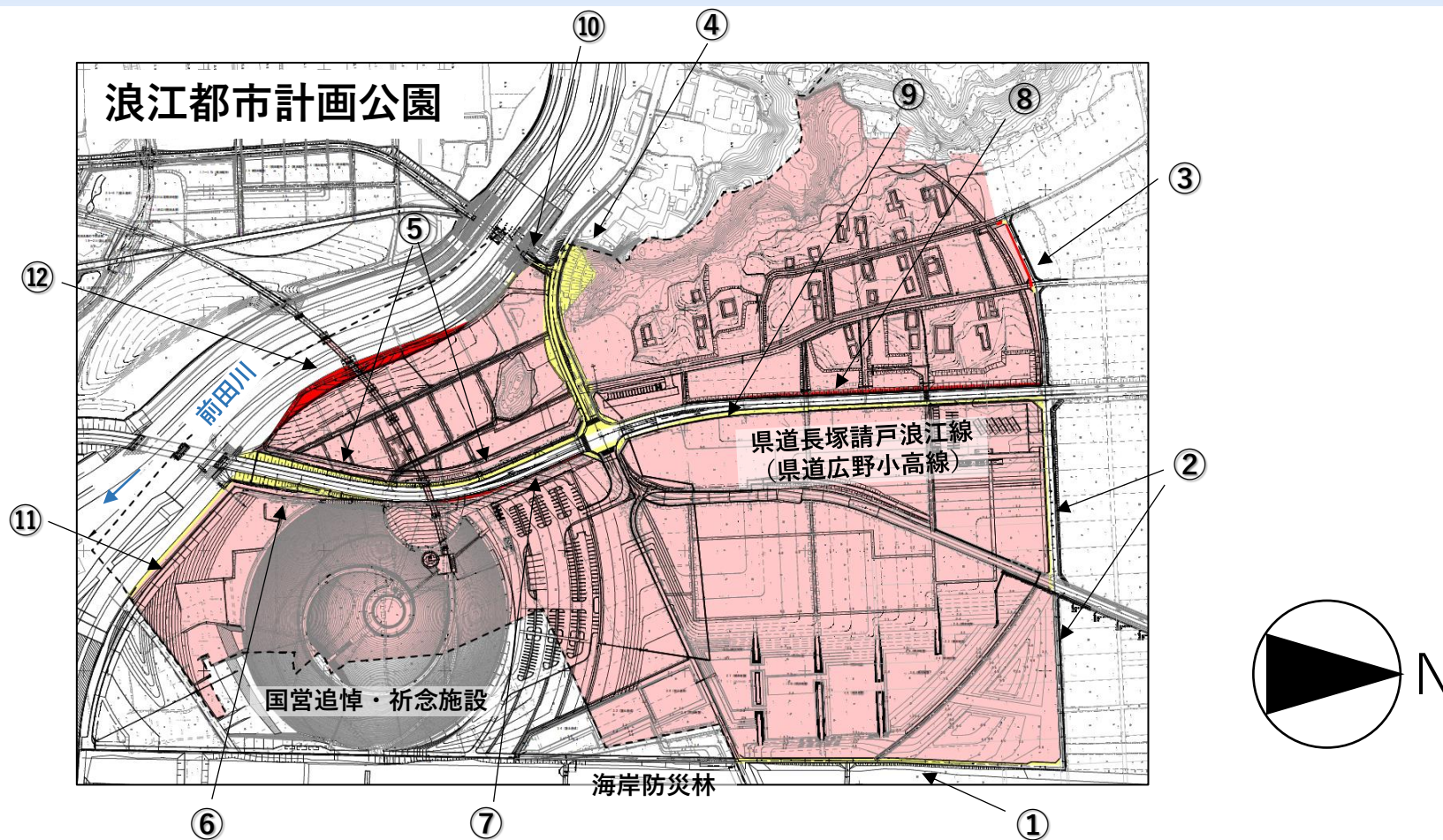
浪江都市計画公園の変更について（浪江町）

（ 8 ・ 5 ・ 1 号      福島県復興祈念公園）

県決定



## 6. 計画図（浪江都市計画区域）

9



### 変更箇所

- ①～⑩：道路区域との整合・除外  
⑪～⑫：河川区域の除外・編入

凡 例	
	変更分
	廃止分

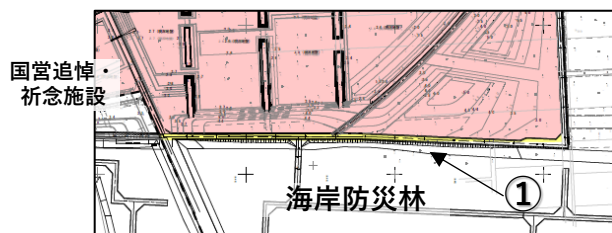


# 7. 計画図（浪江都市計画）拡大図、写真①

10


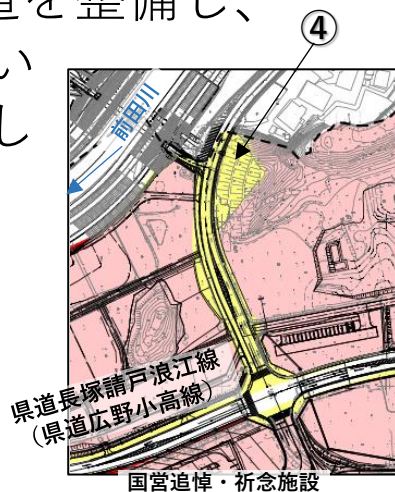
## ①町道管理者との調整

付替え道路について、町道として移管することで調整が完了したため。



## ④県道、町道管理者との調整

祈念公園南側に県道を整備し、町道への移管等について、町と調整が完了したため。

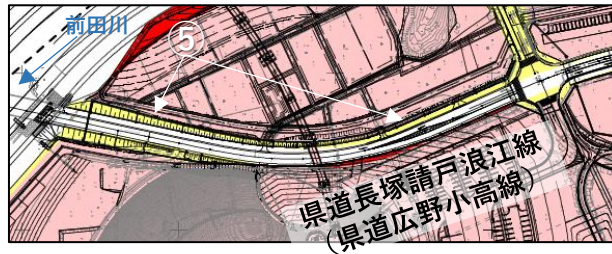


凡	例
■	変更分
■	廃止分



## ⑤県道管理者との調整

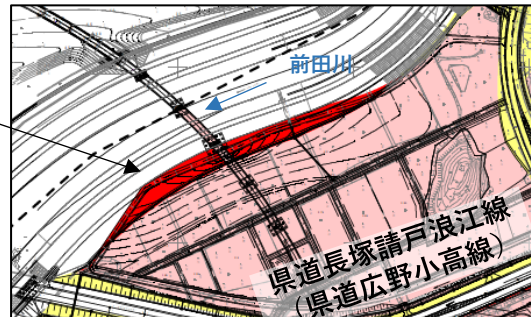
公園事業及び道路事業の進捗により、公園区域及び道路区域が確定し、道路管理者との調整が完了したため。




## ⑫河川管理者との調整

堤防の嵩上げ後、公園としての利用について河川管理者との調整が整ったため。

⑫




凡	例
<span style="background-color: red; width: 20px; height: 10px; display: inline-block;"></span>	変更分
<span style="background-color: yellow; width: 20px; height: 10px; display: inline-block;"></span>	廃止分

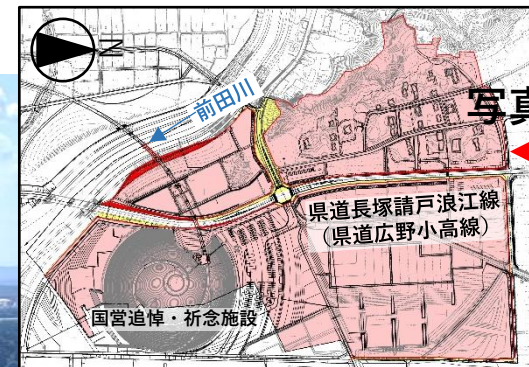




# 8. 福島県復興祈念公園全景（北側より撮影）

12

凡 例	
	変更後の 福島県復興 祈念公園



写真方向

国営追悼・祈念施設

前田川

国道長塚請戸浪江線  
(県道広野小高線)