令和６年度　中山間地域等直接支払制度の実施状況

令和７年８月２９日
福島県農林水産部

Ⅰ　中山間地域等直接支払制度の概要等

１　制度の概要

中山間地域は、農業生産活動を通じて水源かん養機能や洪水防止機能、美しい景観の提供など様々な機能（これを「多面的機能」といっています。）を持っており、県民生活の安定に重要な役割を果たしています。

しかし、高齢化や過疎化の進行が早く、平地に比べて傾斜地が多いなど農業生産条件が不利なことから、農業の担い手が減少して耕作放棄地が増加するなど、農業生産活動を通じた多面的機能の確保が難しくなっています。

このため、平成 12 年度から、中山間地域における農業生産活動の不利性を直接的に補正する「中山間地域等直接支払制度」が始まりました。

この制度は、中山間地域において、農業生産活動や多面的機能を増進する活動等を 5 年間継続する協定を結んだ農家に対し、地目や農地の条件に応じて、国、県及び市町村が交付金を支払うものです。

なお、本制度は平成 12 年度から平成 16 年度までを第 1 期対策、平成 17 年度から平成 21 年度までを第 2 期対策として取り組み、平成 22 年度から平成 26 年度まで内容を一部変更して、第 3 期対策が実施されました。また、平成 27 年度から法律に基づいた安定的な措置となり、令和元年度まで第 4 期対策が実施されました。令和２年度からは、対象地域への「指定棚田地域」の追加、体制整備単価の要件の一本化、加算措置の新設・拡充など、内容を一部変更して、第 5 期対策がスタートしました。

２　対象地域等

（１）対象地域

ア　通常地域：50 市町村
　特定農山村法、山村振興法、過疎法、棚田地域振興法により指定された地域

イ　特認地域：9 市町村
　地域の実情に応じて知事が指定する自然的・経済的・社会的条件が不利な地域

（２）対象農用地

対象地域内に存する農用地区域（農振法）内に存する 1 ha 以上の一団の農用地

ア　急傾斜農用地(田 1/20 以上、畑・草地・採草放牧地 15 度以上の傾斜)

イ　自然条件により小区画・不整形な田

ウ　市町村長が必要と認める緩傾斜農用地等
　・田 1/100～1/20、畑・草地・採草放牧地 8～15 度の傾斜
　・高齢化率・耕作放棄率が高い集落に存する農用地

Ⅱ　令和６年度の取組実績

令和６年度は、48 市町村で交付金が交付されており、1,055 の集落協定と 31 の個別協定、合わせて 1,086 協定が様々な活動に取り組んでいます。令和５年度の協定数と比較して 2 協定の増となっています。

令和６年度に交付された交付金の額は、1,954,685 千円となっており、令和５年度と比較して 22,282 千円の増となっています。

令和６年度における本県の詳細な取組実績については以下のとおりです。

１　実施市町村数　48 市町村

令和６年度中に交付金を交付した市町村は、対象農用地のある 54 市町村のうち 48 市町村（89%）となっています。

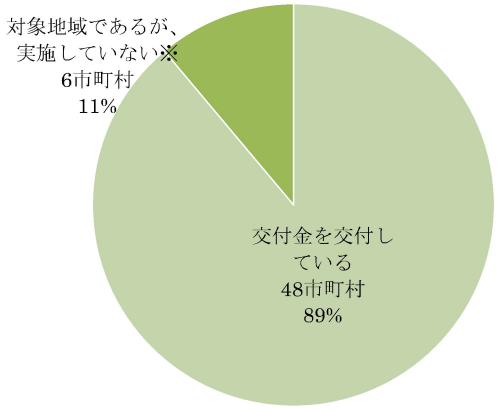

図1　令和６年度交付金実施状況

※未実施市町村には、対象となる農用地がなく実施していない場合も含みます。

２　協定数　1,086 協定

（１）　協定別の協定締結数

令和６年度の協定締結数は、集落協定 1,055 と個別協定 31 を合わせて 1,086 協定となり、令和５年度と比較して２協定の増となっています。

また、全協定に占める集落協定の割合は 97.1％となっています。

○ 集落協定
複数の農業者が、地域の農用地の適切な維持・活用や豊かな農村風景の保存のための活動等について取り決めること。

○ 個別協定
地域の担い手となる中核的農業者が、農業を続けることが難しい農業者との間で、農用地の適切な維持・活用を図るために農作業の請負等について取り決めること。

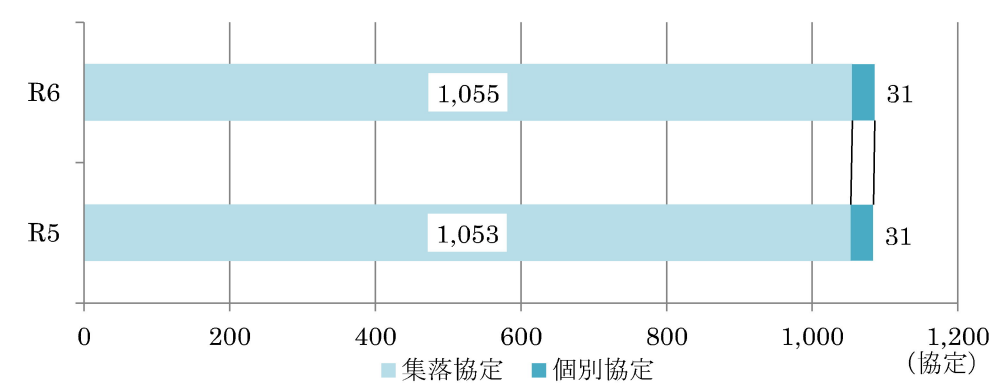

図２　協定締結数（区分別）

（２）　方部別の協定締結数

方部別の協定締結数は、県中、県北、会津の順に多くなっています。

また、市町村別で協定締結数が最も多いのは二本松市(103 協定)で、次いでいわき市(78 協定)、喜多方市(69 協定)の順となっています。

１市町村あたりの平均協定締結数は約 23 協定です。

表３　締結された協定数〔方部別〕

方部	R6	R5
県　北	242	242
県　中	306	306
県　南	132	131
会　津	214	214
南会津	46	46
相　双	68	67
いわき	78	78
合　計	1,086	1,084

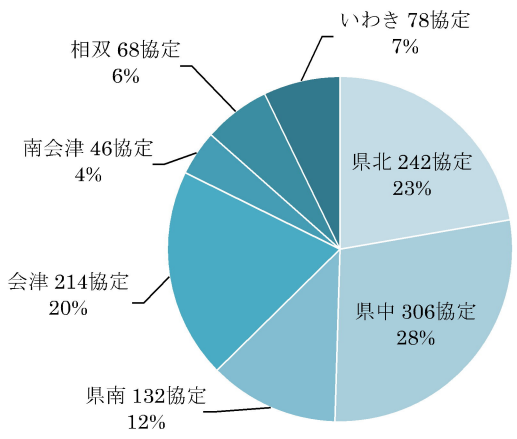

図３　令和６年度協定締結数（方部別）

（３）　方部別の協定参加者数

協定への参加者数は 23,901 人で、県中、県北、会津の順に多く、市町村別では、参加者数が最も多いのはいわき市(2,151 人)で、次いで二本松市(2,099 人)、喜多方市(1,446 人)の順となっています。

１協定あたりの平均参加者数は約 22 人です。

表４　協定への参加者数（単位：人※）

方部	R6	R5
県　北	5,088	5,061
県　中	6,894	6,875
県　南	1,832	1,791
会　津	5,026	5,046
南会津	850	849
相　双	2,060	2,027
いわき	2,151	2,155
合　計	23,901	23,804

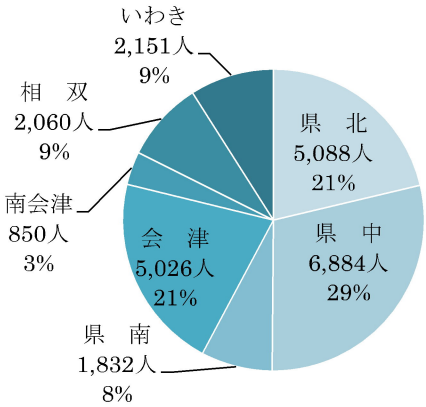

図４　令和６年度協定参加者数（方部別）

※農業法人等の組織については、実績等報告様式の改訂により組織内の構成員数ではなく組織数の計上となったため、協定参加者数は１組織＝1 人として計上している。

３　交付対象面積　15,658ha

（１）　協定別の交付対象面積

令和６年度の交付対象面積は、令和５年度の 15,516ha から 142ha 増加し、15,658ha となりました。増加の主な理由は、新規協定の締結及び既存協定の取組面積の増加などがあげられます。

協定別の交付対象面積は、集落協定は 15,402ha で全体の 98.4%を占め、個別協定は 256ha、1.6%となっています。

表５　協定別の交付対象面積（単位：ha）

区分	R5	R6	R5→R6	
			増減数	増減率※
集落協定	15,275	15,402	127	0.8%
個別協定	241	256	15	6.2%
全　　体	15,516	15,658	142	0.9%

注：合計値は四捨五入の関係で一致しない場合があります。
※増減率＝増減数／前年度の数値

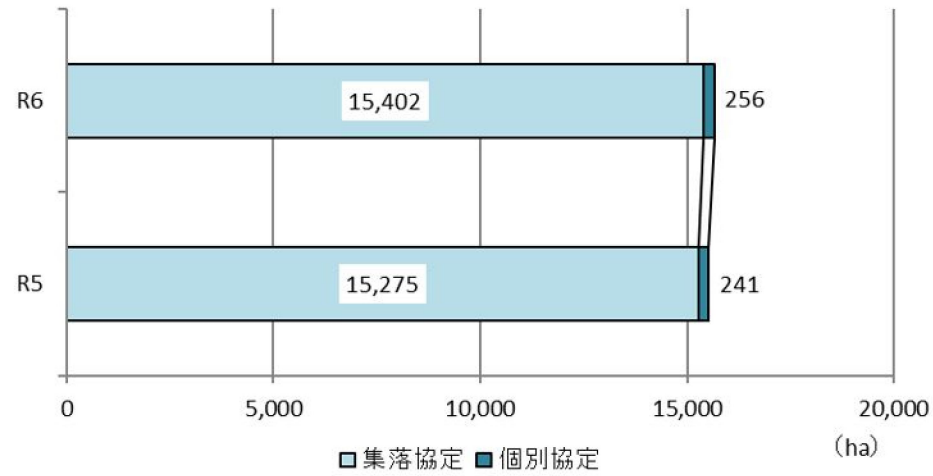

図5　交付対象面積(区分別)

（２）　方部別の交付対象面積

方部別の交付対象面積は、県中、会津、県北の順に大きく、市町村別では、面積が最も大きいのは喜多方市(1,263ha)で、次いで二本松市(1,181ha)、いわき市(1,140ha)の順となっています。

１市町村当たりの平均実施面積は 326ha です。

表６　方部別の交付対象面積（単位：ha）

方部	R6	R5
県　北	2,672	2,664
県　中	4,329	4,304
県　南	1,470	1,424
会　津	3,781	3,770
南会津	441	441
相　双	1,825	1,780
いわき	1,140	1,133
全　体	15,658	15,516

注：合計値は四捨五入の関係で
一致しない場合があります。

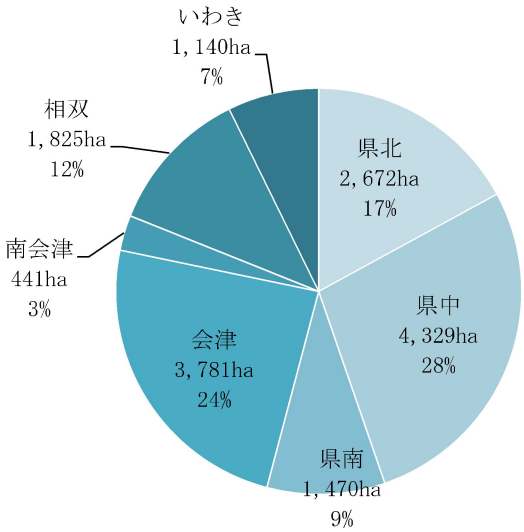

図６　令和６年度交付対象面積（方部別）

（３）　地目別の交付対象面積

地目別の交付対象面積は、田が 14,753ha で全体の 94%を占め、次いで畑が 775ha、5%となっています。

表７　地目別の交付対象面積（単位：ha）

区分	R6	R5
田	14,753	14,613
畑	775	773
草地	128	128
採草放牧地	2	2
全体	15,658	15,516

注：合計値は四捨五入の関係で
一致しない場合があります。

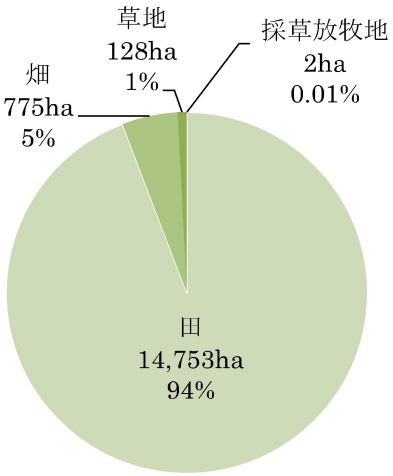

図７　令和６年度交付対象面積
（地目別）

4　交付金の交付額　1,954,685 千円

令和６年度の協定締結集落及び個別協定締結者への交付金の交付額は、1,954,685 千円となっており、令和５年度に比べ 22,282 千円（1.2%）増加しています。

（１）　協定別の交付金の交付額

令和６年度の協定別の交付金額を見ると、集落協定への交付額が交付額全体の 98.9%を占め、1,933,171 千円となっています。これは、令和５年度と比較して 20,991 千円の増加です。また、1 集落協定当たり平均約 1,832 千円が交付されています。

個別協定の交付額は 21,514 千円で、令和５年度と比較して 1,291 千円の増加となっています。また、1 協定当たり平均約 694 千円の交付となっています。

表８　協定別の交付金の交付額（単位：千円）

区分	R5	R6	R5→R6	
			増減額	増減率
集落協定	1,912,180	1,933,171	20,991	1.1%
個別協定	20,223	21,514	1,291	6.4%
合　　計	1,932,403	1,954,685	22,282	1.2%

注：合計値は四捨五入の関係で一致しない場合があります。
※増減率＝増減数／前年度の数値

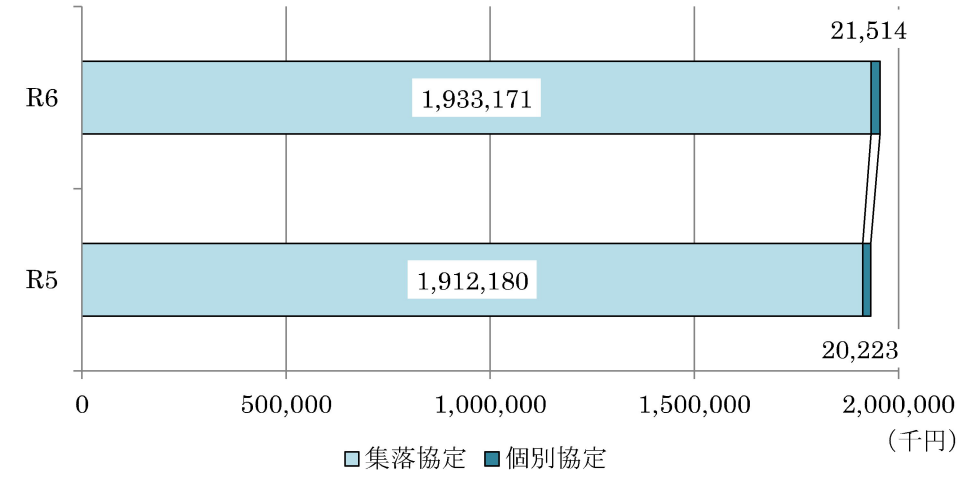

図８　交付金額（区分別）

（２）　方部別の交付金の交付額

方部別の交付額は、会津、県中、県北の順に多く、市町村別では、交付額が最も多いのは喜多方市(219,216 千円)で、次いで二本松市(169,604 千円)、いわき市（118,887 千円)の順となっています。

１市町村当たりの平均交付金額は約 40,723 千円です。

表 9　方部別の交付金の交付額（単位：千円）

方部	R6	R5
県　北	353,526	352,427
県　中	482,050	480,379
県　南	183,954	180,134
会　津	548,818	539,394
南会津	56,997	57,030
相　双	210,453	204,772
いわき	118,887	118,267
合　計	1,954,685	1,932,403

注：合計値は四捨五入の関係で
一致しない場合があります。

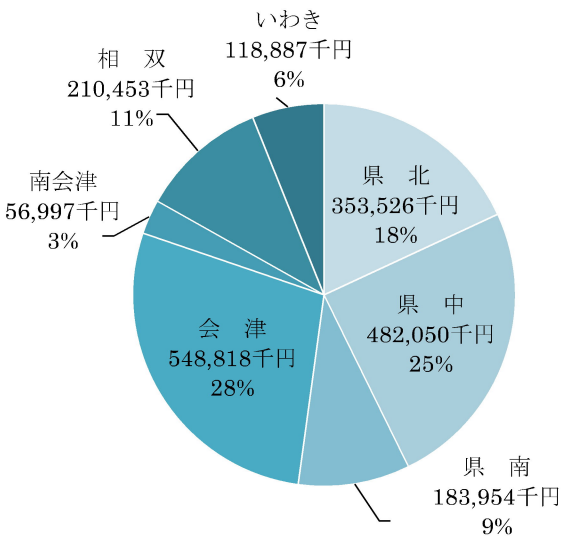

図９　令和６年度交付金額（方部別）

5　加算措置への取組

加算措置では、棚田地域振興活動加算 84.0ha、超急傾斜農地保全管理加算 26.9ha、集落協定広域化加算 593.7ha、集落機能強化加算 1,042.7ha、生産性向上加算 2,418.8ha に取り組んでいます。

表 10　加算措置取組面積（単位：ha）

	棚田地域振興活動加算		超急傾斜農地保全管理加算		集落協定広域化加算		集落機能強化加算		生産性向上加算	
	協定数	面積	協定数	面積	協定数	面積	協定数	面積	協定数	面積
福島市			1	3.6			1	6.3	3	31.1
二本松市	1	8.6	1	1.4	1	47.3	6	143.2	3	46.4
国見町	1	10.5			1	26.2				
大玉村					1	229.6				
郡山市			1	3.4			4	99.5	11	377.5
須賀川市			1	0.5						
田村市			1	0.2						
天栄村										
石川町	1	3.9							7	122.8
玉川村							1	16.5		
平田村					1	27.7				
浅川町									1	12.6
古殿町							1	29.3		
三春町							1	66.9		
白河市							1	93.8	1	93.8
棚倉町					1	43.1				
塙町			1	1.2						
喜多方市	1	6.2	1	2.8			6	112.5	11	350.1
北塩原村					1	219.8	1	219.8	1	219.8
西会津町									1	25.1
猪苗代町	6	54.8								
柳津町									3	34.5
金山町									1	113.2
下郷町			1	13.8						
只見町							1	17.5		
南相馬市									1	26.4
川内村									1	90.4
葛尾村										
飯舘村							5	237.3	19	776.5
いわき市									4	98.6
合　計	10	84.0	8	26.9	6	593.7	28	1,042.7	68	2,418.8

注：合計値は四捨五入の関係で一致しない場合があります。

６　基礎単価の主な活動内容

集落協定 1,055 協定における主な活動内容は以下のとおりです。

なお、個別協定の 31 協定の活動内容は、耕作放棄の恐れがある農地の受託及び耕作です。

	基礎単価	体制整備単価	計
集落協定	（必須事項） ○農業生産活動等 ○多面的機能を増進する活動 ○集落マスタープラン	必須事項に加え、 ●農用地等保全体制の整備及び「集落戦略」の作成	
	186	869	1,055 協定
個別協定	○自作地を対象としており、かつ、利用権の設定等として取り組むべき事項を実施しない	●認定農業者等による利用権の設定等又は一定以上の作業の受託	
	10	21	31 協定
計	196 協定(18.0%)	890 協定（82.0%）	1,086 協定

（１）　農業生産活動等として取組むべき事項（必須事項）

すべての集落協定においては、適正な農業生産活動を実施することとなっており、「耕作放棄の防止等の活動」、「水路、農道等の管理の活動」より各一つ以上選択して実施します。

<主な耕作放棄の防止等の活動>

① 耕作放棄されそうな農用地については、集落内外の担い手農家や第３セクター等による賃借権設定や農作業の委託を行う。
④ 農地法面の崩壊を未然に防止するため、集落内の担い手を中心に定期的な点検を行う。

<主な水路、農道等の管理活動>

① 水路の草刈りや梅雨、台風等の降雨後には見回りを行う。
② 農道の簡易補修や草刈りを行う。

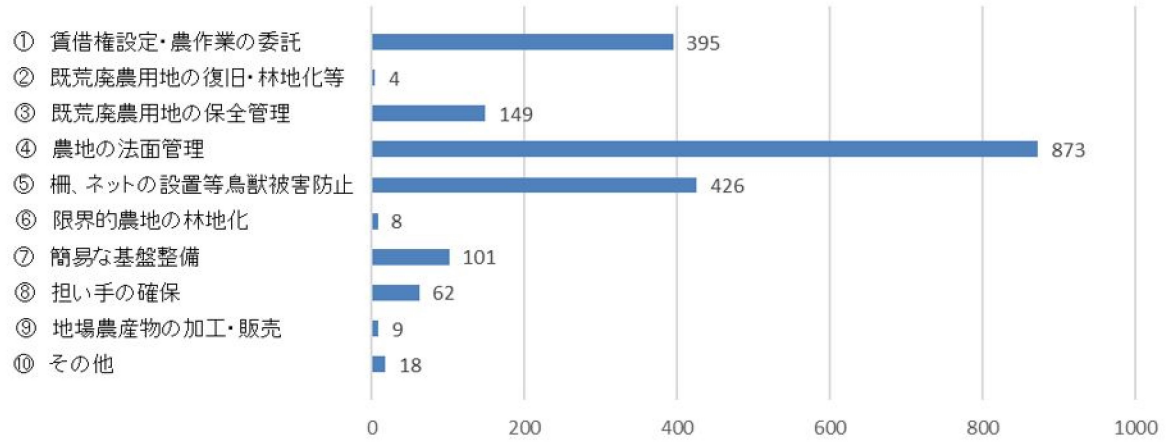

図10　必須事項取組協定数（耕作放棄の防止等の活動）

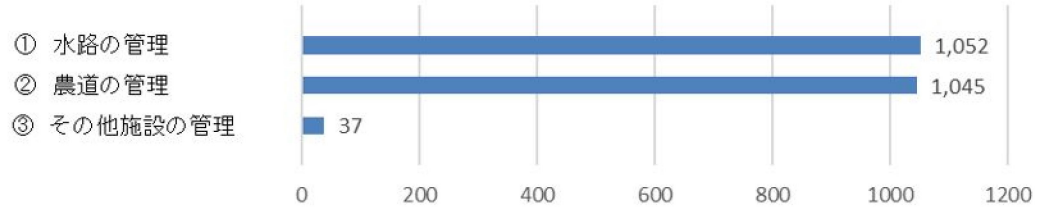

図11　必須事項取組協定数(水路、農道等の管理活動)

（２）　多面的機能を増進する活動として取組むべき事項（選択的必須事項）

すべての集落協定においては、適正な農業生産活動に加え、地域の中で「国土保全機能を高める取組」、「保健休養機能を高める取組」、「自然生態系の保全に資する取組」等多面的機能の増進につながる活動の中から一つ以上、集落の実態に合わせて実施することとなっています。

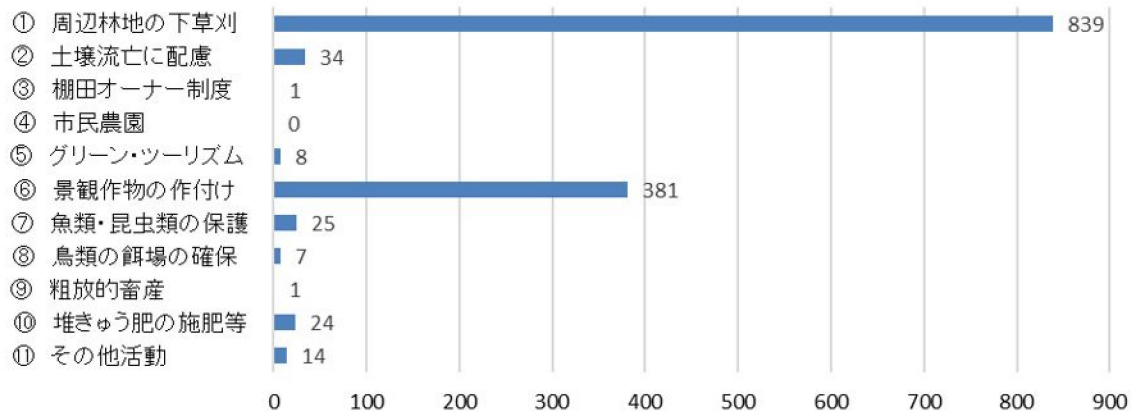

図12　選択的必須事項取組協定数(多面的機能増進活動)

7　体制整備単価協定（集落協定）の活動内容

農業生産活動等の体制整備として取り組むべき事項は、集落マスタープランの内容と整合性があり、協定農用地において農用地等保全体制の整備に加え、「集落戦略」を作成することです。

集落戦略は、中間年（令和４年度）までを目途に作成し、必要に応じて市町村が指導しつつ、令和６年度までに作成を了する必要があります。

	集落において作成中	集落から市町村に提出があり、市町村から指導助言を実施中	要件を全て満たす集落戦略が市町村に提出済み	計
集落戦略の作成状況	0 協定 （0%）	0 協定 （0%）	869 協定 （100%）	869 協定

注：合計値は四捨五入の関係で一致しない場合があります。

（別表1）

市町村別協定締結状況（令和6年度）

市町村名	集落協定				個別協定				全体			
	協定数	協定参加者数	交付対象面積(ha)	交付額（千円）	協定数	協定参加者数	交付対象面積(ha)	交付額（千円）	協定数	協定参加者数	交付対象面積(ha)	交付額（千円）
福島市	55	1,203	555	62,874	9	9	73	6,083	64	1,212	629	68,957
二本松市	101	2,097	1,164	168,167	2	2	17	1,438	103	2,099	1,181	169,604
伊達市	37	1,089	338	33,036					37	1,089	338	33,036
本宮市	2	12	6	945					2	12	6	945
桑折町	5	24	11	1,620					5	24	11	1,620
国見町	8	200	139	15,768					8	200	139	15,768
川俣町	19	209	102	11,058	3	3	37	2,748	22	212	139	13,806
大玉村	1	240	230	49,792					1	240	230	49,792
郡山市	39	1,207	974	116,032					39	1,207	974	116,032
須賀川市	28	433	200	24,840					28	433	200	24,840
田村市	46	714	494	59,248					46	714	494	59,248
天栄村	19	999	760	63,496					19	999	760	63,496
石川町	29	578	307	39,340	1	1	2	315	30	579	309	39,654
玉川村	15	475	187	21,766					15	475	187	21,766
平田村	38	307	182	29,717					38	307	182	29,717
浅川町	7	138	68	10,644					7	138	68	10,644
古殿町	51	608	323	47,542					51	608	323	47,542
三春町	29	1,411	826	67,983					29	1,411	826	67,983
小野町	4	23	7	1,128					4	23	7	1,128
白河市	4	52	111	13,980					4	52	111	13,980
西郷村	3	152	170	13,633					3	152	170	13,633
棚倉町	7	284	151	17,175					7	284	151	17,175
矢祭町	13	180	83	12,255					13	180	83	12,255
塙町	37	389	313	38,370					37	389	313	38,370
鮫川村	68	775	642	88,540					68	775	642	88,540
会津若松市	13	328	197	35,617					13	328	197	35,617
喜多方市	69	1,446	1,263	219,216					69	1,446	1,263	219,216
北塩原村	1	192	220	30,954					1	192	220	30,954
西会津町	41	706	532	65,833	16	16	126	10,931	57	722	659	76,764
磐梯町	11	439	472	58,413					11	439	472	58,413
猪苗代町	6	150	76	18,594					6	150	76	18,594
会津坂下町	6	211	123	25,766					6	211	123	25,766
柳津町	22	438	306	35,584					22	438	306	35,584
三島町	12	186	65	7,582					12	186	65	7,582
金山町	1	273	113	10,894					1	273	113	10,894
昭和村	11	446	216	17,479					11	446	216	17,479
会津美里町	5	195	73	11,954					5	195	73	11,954
下郷町	10	195	90	19,788					10	195	90	19,788
只見町	19	383	214	21,008					19	383	214	21,008
南会津町	17	272	137	16,201					17	272	137	16,201
相馬市	6	282	231	18,896					6	282	231	18,896
南相馬市	6	127	126	11,918					6	127	126	11,918
広野町	26	406	207	17,233					26	406	207	17,233
楢葉町	1	5	5	1,002					1	5	5	1,002
川内村	7	362	349	44,523					7	362	349	44,523
浪江町	0	0	0	0					0	0	0	0
葛尾村	2	89	113	14,911					2	89	113	14,911
飯舘村	20	789	795	101,970					20	789	795	101,970
いわき市	78	2,151	1,140	118,887					78	2,151	1,140	118,887
計	1,055	23,870	15,402	1,933,171	31	31	256	21,514	1,086	23,901	15,658	1,954,685

※合計値は四捨五入の関係で一致しない場合があります。

（別表2）

市町村別交付対象農用地の地目別・基準別の面積（令和６年度、単位：ha）

市町村名	田						畑					草地						採草放牧地				合計
	急傾斜	小区画・不整形	緩傾斜	高齢化・耕作放棄率	8法外特認地域	計	急傾斜	緩傾斜	高齢化・耕作放棄率	8法外特認地域	計	急傾斜	草地比率の高い草地	緩傾斜	高齢化・耕作放棄率	8法外特認地域	計	急傾斜	緩傾斜	8法外特認地域	計	
福島市	47	0	166	0	383	596	0	2	0	30	32	0	0	0	0	0	0	0	0	0	0	629
二本松市	322	0	223	0	504	1,049	25	73	0	11	109	5	0	17	0	0	22	1	0	0	1	1,181
伊達市	100	1	172	0	1	275	18	45	0	0	63	0	0	0	0	0	0	0	0	0	0	338
本宮市	0	0	0	0	6	6	0	0	0	0	0	0	0	0	0	0	0	0	0	0	0	6
桑折町	6	0	5	0	0	11	0	0	0	0	0	0	0	0	0	0	0	0	0	0	0	11
国見町	23	0	105	0	0	129	6	5	0	0	10	0	0	0	0	0	0	0	0	0	0	139
川俣町	49	0	44	0	0	93	7	37	0	0	44	0	0	2	0	0	2	0	1	0	1	139
大玉村	182	0	1	0	47	230	0	0	0	0	0	0	0	0	0	0	0	0	0	0	0	230
郡山市	201	0	565	0	174	940	1	17	0	0	18	0	16	0	0	0	16	0	0	0	0	974
須賀川市	68	0	120	0	11	198	0	1	0	1	3	0	0	0	0	0	0	0	0	0	0	200
田村市	174	0	300	0	0	474	4	18	0	0	21	0	0	0	0	0	0	0	0	0	0	494
天栄村	22	0	739	0	0	761	0	0	0	0	0	0	0	0	0	0	0	0	0	0	0	760
石川町	91	0	215	0	0	307	0	3	0	0	3	0	0	0	0	0	0	0	0	0	0	309
玉川村	0	0	0	0	187	187	0	0	0	0	0	0	0	0	0	0	0	0	0	0	0	187
平田村	124	0	58	0	0	182	0	0	0	0	0	0	0	0	0	0	0	0	0	0	0	182
浅川町	36	0	21	0	11	68	0	0	0	0	0	0	0	0	0	0	0	0	0	0	0	68
古殿町	185	0	134	0	0	319	0	4	0	0	4	0	0	0	0	0	0	0	0	0	0	323
三春町	140	0	317	0	0	457	0	341	0	0	341	0	0	27	0	0	27	0	0	0	0	826
小野町	6	0	1	0	0	7	0	0	0	0	0	0	0	0	0	0	0	0	0	0	0	7
白河市	17	0	93	0	0	111	0	0	0	0	0	0	0	0	0	0	0	0	0	0	0	111
西郷村	0	0	170	0	0	170	0	0	0	0	0	0	0	0	0	0	0	0	0	0	0	170
棚倉町	36	0	115	0	0	151	0	0	0	0	0	0	0	0	0	0	0	0	0	0	0	151
矢祭町	44	0	36	0	0	80	1	2	0	0	3	0	0	0	0	0	0	0	0	0	0	83
塙町	125	0	177	0	0	301	0.2	11	0	0	12	0	0	0	0	0	0	0	0	0	0	313
鮫川村	324	0	212	0	0	535	2	45	0	0	48	0	0	59	0	0	59	0	0	0	0	642
会津若松市	162	3	31	0	0	197	0	0	0	0	0	0	0	0	0	0	0	0	0	0	0	197
喜多方市	838	0	425	0	0	1,263	0	0	0	0	0	0	0	0	0	0	0	0	0	0	0	1,263
北塩原村	64	0	156	0	0	220	0	0	0	0	0	0	0	0	0	0	0	0	0	0	0	220
西会津町	204	0	455	0	0	659	0	0	0	0	0	0	0	0	0	0	0	0	0	0	0	659
磐梯町	188	0	284	0	0	472	0	0	0	0	0	0	0	0	0	0	0	0	0	0	0	472
猪苗代町	55	0	20	0	0	75	0	1	0	0	1	0	0	0	0	0	0	0	0	0	0	76
会津坂下町	123	0	0	0	0	123	0	0	0	0	0	0	0	0	0	0	0	0	0	0	0	123
柳津町	82	0	216	0	0	298	0	8	0	0	8	0	0	0	0	0	0	0	0	0	0	306
三島町	19	0	46	0	0	65	0	0	0	0	0	0	0	0	0	0	0	0	0	0	0	65
金山町	1	0	71	41	0	113	0	0	0	0	0	0	0	0	0	0	0	0	0	0	0	113
昭和村	11	0	202	0	0	213	0	3	0	0	3	0	0	0	0	0	0	0	0	0	0	216
会津美里町	66	0	7	0	0	73	0	0	0	0	0	0	0	0	0	0	0	0	0	0	0	73
下郷町	90	0	0	0	0	90	0	0	0	0	0	0	0	0	0	0	0	0	0	0	0	90
只見町	28	0	185	0	0	214	0	0	0	0	0	0	0	0	0	0	0	0	0	0	0	214
南会津町	44	0	93	0	0	137	0	0	0	0	0	0	0	0	0	0	0	0	0	0	0	137
相馬市	11	6	7	97	89	209	0	0	21	0	21	0	0	0	1	0	1	0	0	0	0	231
南相馬市	11	0	114	0	0	125	0	1	0	0	1	0	0	0	0	0	0	0	0	0	0	126
広野町	6	0	199	0	0	205	0	2	0	0	2	0	0	0	0	0	0	0	0	0	0	207
楢葉町	5	0	0	0	0	5	0	0	0	0	0	0	0	0	0	0	0	0	0	0	0	5
川内村	115	53	180	0	0	349	0	0	0	0	0	0	0	0	0	0	0	0	0	0	0	349
浪江町	0	0	0	0	0	0	0	0	0	0	0	0	0	0	0	0	0	0	0	0	0	0
葛尾村	48	0	54	0	0	102	1	10	0	0	11	0	0	0	0	0	0	0	0	0	0	113
飯舘村	121	0	661	0	0	782	1	11	0	0	13	0	0	0	0	0	0	0	0	0	0	795
いわき市	198	2	803	0	132	1,135	0.1	4	0	0.4	5	0	0	0	0	0	0	0	0	0	0	1,140
計	4,812	65	8,197	138	1,544	14,753	66	645	20.6	42	775	5	16	106	1	0	128	1	1	0	2	15,658

※合計値は四捨五入の関係で一致しない場合があります。

（別表3）

市町村別交付対象農用地の地目別・基準別の交付額（令和６年度、単位：千円）

市町村名	田						畑					草地						採草放牧地				合計
	急傾斜	小区画･不整形	緩傾斜	高齢化･耕作放棄率	8法外特認地域	計	急傾斜	緩傾斜	高齢化･耕作放棄率	8法外特認地域	計	急傾斜	草地比率の高い草地	緩傾斜	高齢化･耕作放棄率	8法外特認地域	計	急傾斜	緩傾斜	8法外特認地域	計	
福島市	9,873	0	13,463	0	44,052	67,389	0	87	0	1,481	1,568	0	0	0	0	0	0	0	0	0	0	68,957
二本松市	67,965	0	17,498	0	76,019	161,481	3,013	2,940	0	1,127	7,080	526	0	505	0	0	1,031	12	0	0	12	169,604
伊達市	18,057	111	11,678	0	120	29,967	1,744	1,320	0	5	3,069	0	0	0	0	0	0	0	0	0	0	33,036
本宮市	0	0	0	0	945	945	0	0	0	0	0	0	0	0	0	0	0	0	0	0	0	945
桑折町	1,200	0	419	0	0	1,620	0	0	0	0	0	0	0	0	0	0	0	0	0	0	0	1,620
国見町	6,527	0	8,409	0	0	14,936	673	159	0	0	832	0	0	0	0	0	0	0	0	0	0	15,768
川俣町	8,775	0	3,149	0	0	11,924	699	1,121	0	0	1,821	0	0	60	0	0	60	0	1	0	1	13,806
大玉村	39,622	0	48	0	10,122	49,792	0	0	0	0	0	0	0	0	0	0	0	0	0	0	0	49,792
郡山市	44,423	0	50,885	0	18,972	114,280	162	701	0	0	862	0	889	0	0	0	889	0	0	0	0	116,032
須賀川市	13,422	0	9,563	0	1,753	24,739	0	51	0	50	101	0	0	0	0	0	0	0	0	0	0	24,840
田村市	34,722	0	23,507	0	0	58,228	419	601	0	0	1,019	0	0	0	0	0	0	0	0	0	0	59,248
天栄村	4,351	0	59,145	0	0	63,496	0	0	0	0	0	0	0	0	0	0	0	0	0	0	0	63,496
石川町	20,239	0	19,272	0	0	39,510	0	144	0	0	144	0	0	0	0	0	0	0	0	0	0	39,654
玉川村	0	0	0	0	21,766	21,766	0	0	0	0	0	0	0	0	0	0	0	0	0	0	0	21,766
平田村	25,081	0	4,635	0	0	29,717	0	0	0	0	0	0	0	0	0	0	0	0	0	0	0	29,717
浅川町	7,838	0	1,713	0	1,092	10,643	0	1	0	0	1	0	0	0	0	0	0	0	0	0	0	10,644
古殿町	36,054	0	11,337	0	0	47,392	0	150	0	0	150	0	0	0	0	0	0	0	0	0	0	47,542
三春町	29,530	0	25,466	0	0	54,996	0	12,169	0	0	12,169	0	0	818	0	0	818	0	0	0	0	67,983
小野町	1,046	0	82	0	0	1,128	0	0	0	0	0	0	0	0	0	0	0	0	0	0	0	1,128
白河市	6,527	0	7,454	0	0	13,980	0	0	0	0	0	0	0	0	0	0	0	0	0	0	0	13,980
西郷村	0	0	13,633	0	0	13,633	0	0	0	0	0	0	0	0	0	0	0	0	0	0	0	13,633
棚倉町	6,982	0	10,193	0	0	17,175	0	0	0	0	0	0	0	0	0	0	0	0	0	0	0	17,175
矢祭町	9,266	0	2,846	0	0	12,111	64	80	0	0	143	0	0	0	0	0	0	0	0	0	0	12,255
塙町	24,264	0	13,736	0	0	38,000	17	353	0	0	370	0	0	0	0	0	0	0	0	0	0	38,370
鮫川村	67,957	0	16,936	0	0	84,893	277	1,587	0	0	1,864	0	0	1,783	0	0	1,783	0	0	0	0	88,540
会津若松市	33,075	190	2,353	0	0	35,617	0	0	0	0	0	0	0	0	0	0	0	0	0	0	0	35,617
喜多方市	182,584	0	36,632	0	0	219,216	0	0	0	0	0	0	0	0	0	0	0	0	0	0	0	219,216
北塩原村	14,931	0	16,023	0	0	30,954	0	0	0	0	0	0	0	0	0	0	0	0	0	0	0	30,954
西会津町	41,260	0	35,504	0	0	76,764	0	0	0	0	0	0	0	0	0	0	0	0	0	0	0	76,764
磐梯町	36,618	0	21,795	0	0	58,413	0	0	0	0	0	0	0	0	0	0	0	0	0	0	0	58,413
猪苗代町	16,968	0	1,599	0	0	18,567	0	28	0	0	28	0	0	0	0	0	0	0	0	0	0	18,594
会津坂下町	25,766	0	0	0	0	25,766	0	0	0	0	0	0	0	0	0	0	0	0	0	0	0	25,766
柳津町	17,470	0	17,848	0	0	35,318	0	266	0	0	266	0	0	0	0	0	0	0	0	0	0	35,584
三島町	3,905	0	3,677	0	0	7,582	0	0	0	0	0	0	0	0	0	0	0	0	0	0	0	7,582
金山町	324	0	6,730	3,840	0	10,894	0	0	0	0	0	0	0	0	0	0	0	0	0	0	0	10,894
昭和村	1,859	0	15,511	0	0	17,370	0	109	0	0	109	0	0	0	0	0	0	0	0	0	0	17,479
会津美里町	11,490	0	465	0	0	11,954	0	0	0	0	0	0	0	0	0	0	0	0	0	0	0	11,954
下郷町	19,788	0	0	0	0	19,788	0	0	0	0	0	0	0	0	0	0	0	0	0	0	0	19,788
只見町	6,360	0	14,648	0	0	21,008	0	0	0	0	0	0	0	0	0	0	0	0	0	0	0	21,008
南会津町	8,762	0	7,439	0	0	16,201	0	0	0	0	0	0	0	0	0	0	0	0	0	0	0	16,201
相馬市	2,279	469	524	7,764	7,112	18,148	0	3	718	0	721	0	0	0	28	0	28	0	0	0	0	18,896
南相馬市	2,301	0	9,593	0	0	11,894	0	24	0	0	24	0	0	0	0	0	0	0	0	0	0	11,918
広野町	1,205	0	15,960	0	0	17,164	0	69	0	0	69	0	0	0	0	0	0	0	0	0	0	17,233
楢葉町	1,002	0	0	0	0	1,002	0	0	0	0	0	0	0	0	0	0	0	0	0	0	0	1,002
川内村	25,816	4,253	14,454	0	0	44,523	0	0	0	0	0	0	0	0	0	0	0	0	0	0	0	44,523
浪江町	0	0	0	0	0	0	0	0	0	0	0	0	0	0	0	0	0	0	0	0	0	0
葛尾村	10,125	0	4,290	0	0	14,415	141	355	0	0	496	0	0	0	0	0	0	0	0	0	0	14,911
飯舘村	28,627	0	72,480	0	0	101,106	178	686	0	0	864	0	0	0	0	0	0	0	0	0	0	101,970
いわき市	40,924	147	66,221	0	11,425	118,718	7	133	2	14	156	13	0	0	0	0	13	0	0	0	0	118,887
計	1,017,160	5,170	688,811	11,604	193,379	1,916,124	7,394	23,135	720	2,677	33,926	539	889	3,166	28	0	4,622	12	1	0	14	1,954,685

※合計値は四捨五入の関係で一致しない場合があります。