

管内の概要

1. 管内の概況

当管内は、会津方面の玄関口として福島県の西部中央に位置し、1市5町2村（会津若松市、河沼郡（会津坂下町、湯川村、柳津町）、大沼郡（三島町、金山町、昭和村、会津美里町））からなります。

面積は1,538km²（県土面積の11%）、人口は151,335人（県人口の8.7%）となっており、経年的にはやや減少傾向が見られます。また、年少人口（15歳未満）及び老年人口（65歳以上）の割合によると、管内西部の町村において特に少子高齢化が進んでいます。



圓蔵寺周辺の桜（柳津町）



阿賀川（湯川村）



恵隆寺のイチョウ（会津坂下町）



からむし織りの雪ざらし（昭和村）



石部桜（会津若松市）

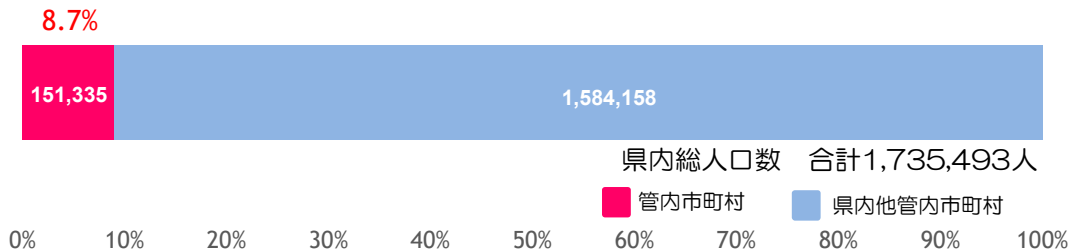


	年少人口割合		老年人口割合	
		県内順位		県内順位
会津若松市	11.0%	16	33.5%	44
会津坂下町	9.9%	26	39.5%	26
湯川村	12.6%	6	36.6%	36
柳津町	9.6%	31	48.0%	8
三島町	5.6%	52	55.9%	4
金山町	4.6%	54	60.5%	1
昭和村	5.9%	51	57.0%	3
会津美里町	9.3%	35	43.9%	14

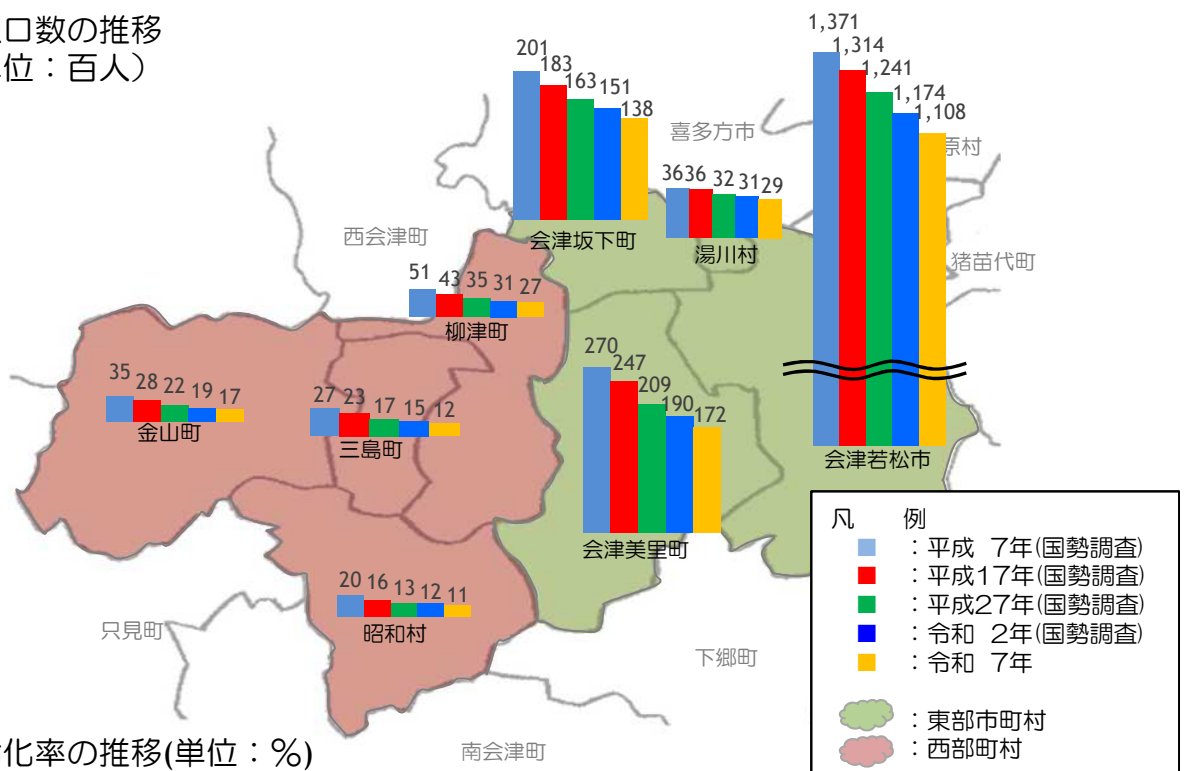
〈資料〉福島県統計課「福島県の推計人口（福島県現住人口調査月報）R7.2.1現在」より

管内の概要

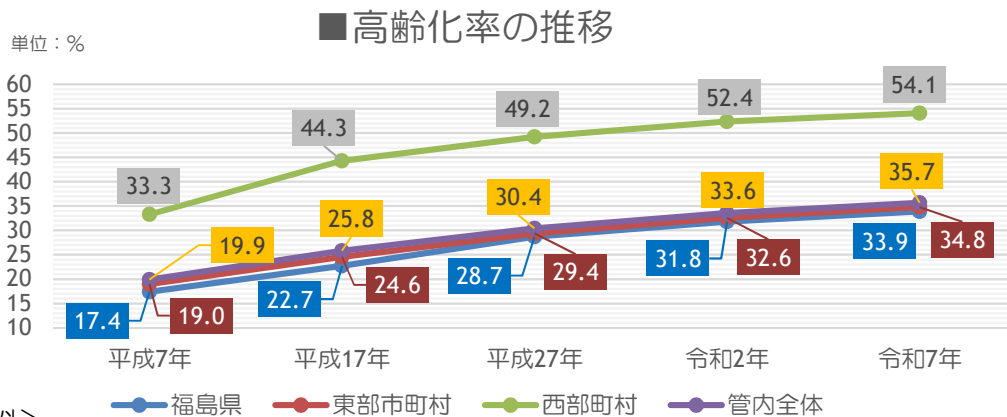
2. 人口



■ 総人口数の推移 (単位：百人)



■ 高齢化率の推移(単位：%)



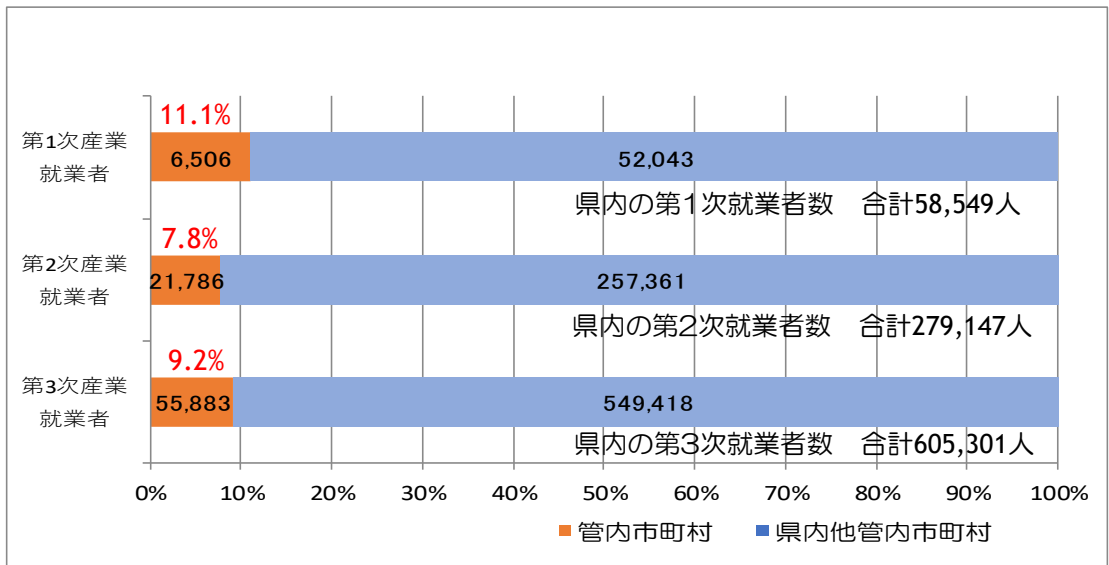
<資料>

平成7年、平成17年、平成27年、令和2年のデータ：総務省「国勢調査報告」より
 令和7年のデータ：福島県統計課「福島県の推計人口（福島県現住人口調査月報）R7.2.1現在」より

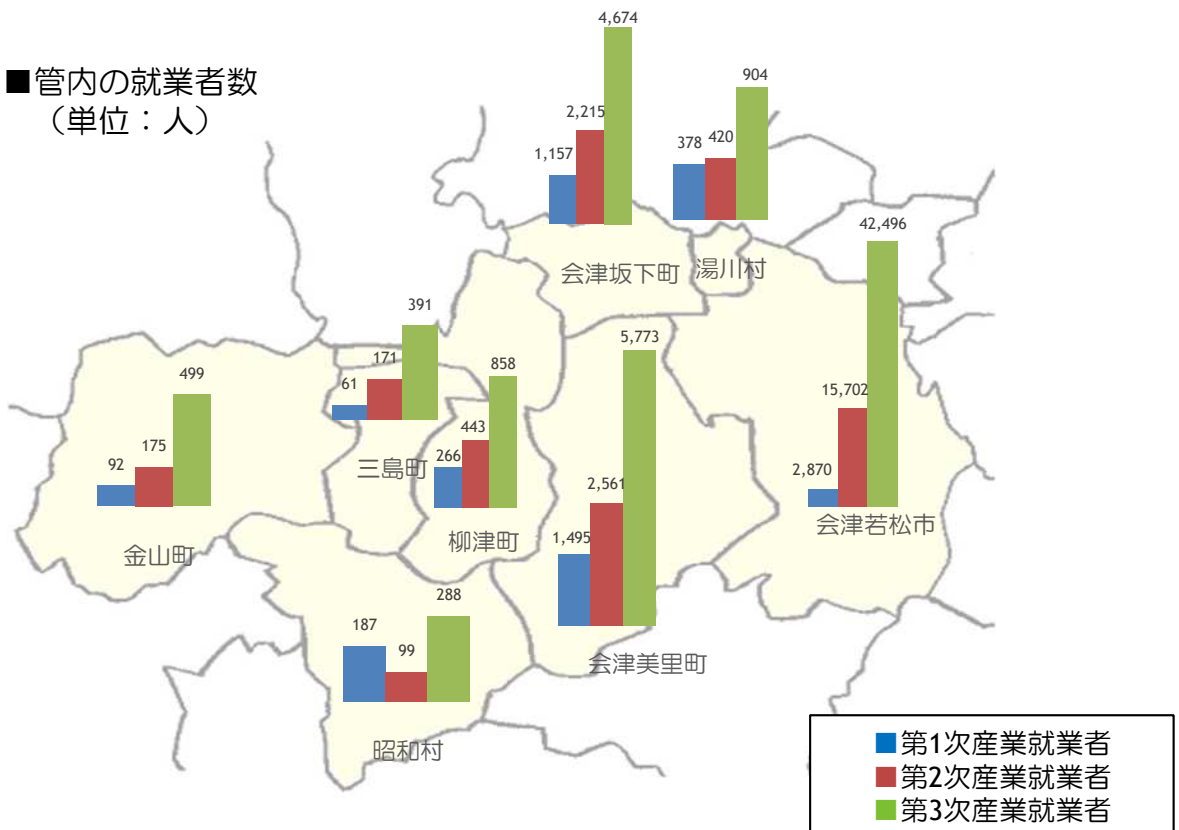
管内の概要

3. 就業者

■ 就業者数
(単位：人)



■ 管内の就業者数
(単位：人)



〈資料〉福島県企画調整部統計課「令和6年版 福島県勢要覧」より

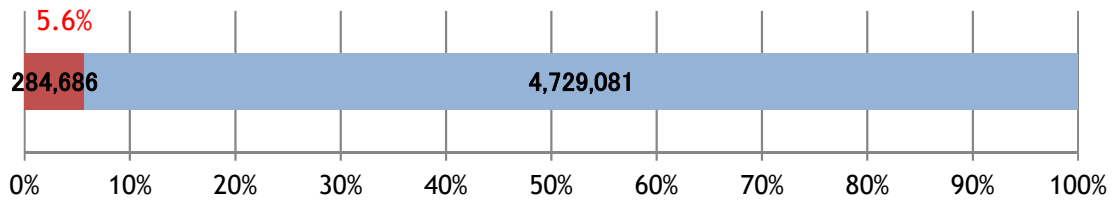
管内の概要

4. 製造品出荷額

■ 製造品出荷額

(単位：百万円)

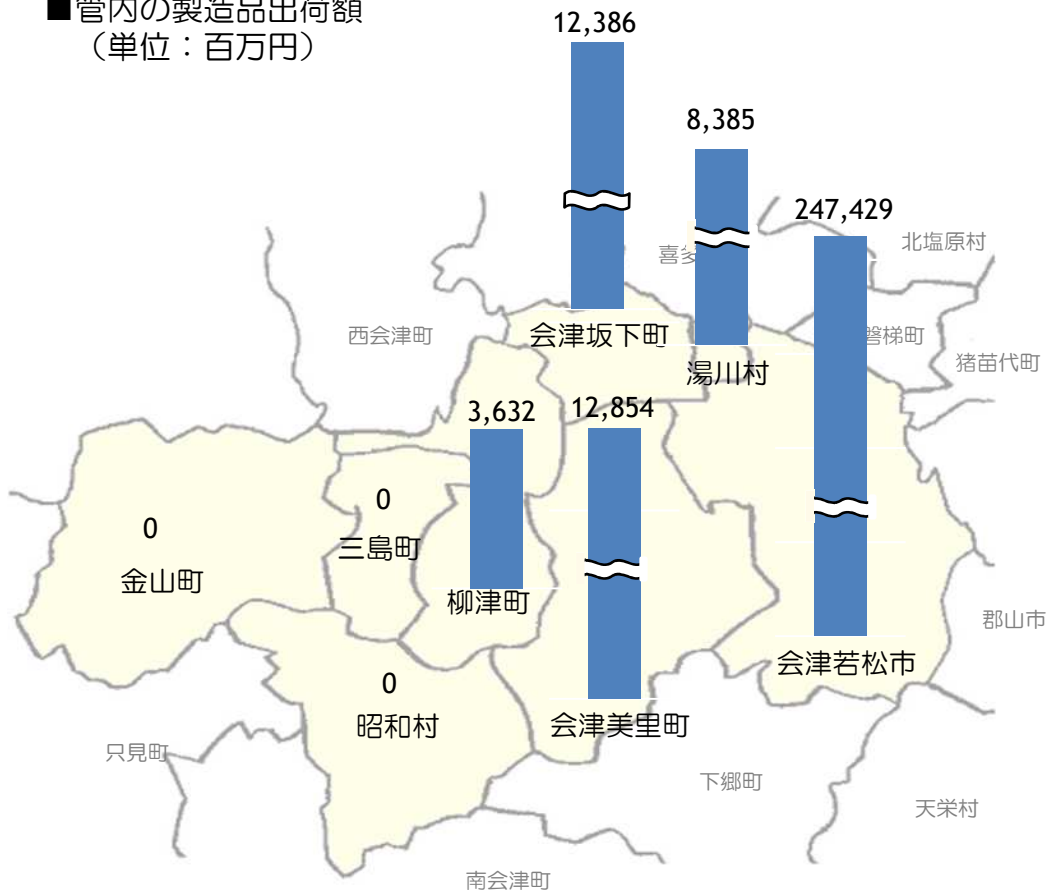
県内総製造出荷額 合計 5,013,767百万円



<管内の主な製造出荷品の種類>
非鉄、電子、精密、機械、輸送、など

■ 管内市町村
■ 県内他管内市町村

■ 管内の製造品出荷額 (単位：百万円)



<資料> 福島県企画調整部統計課「令和4年福島県の工業」より

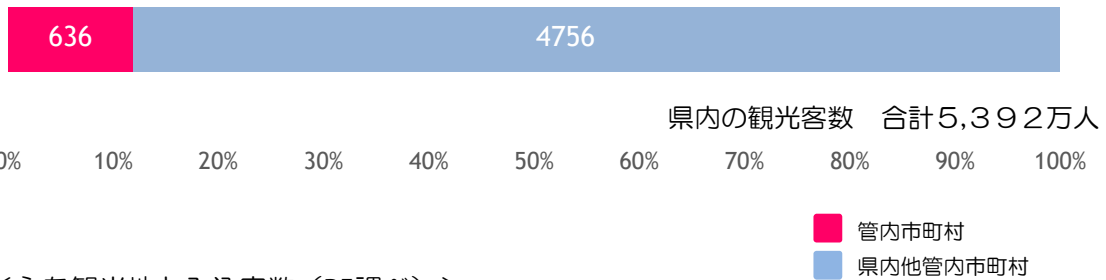
管内の概要

5. 観光客

■福島県内の観光客入込状況(令和5年)

12.0%

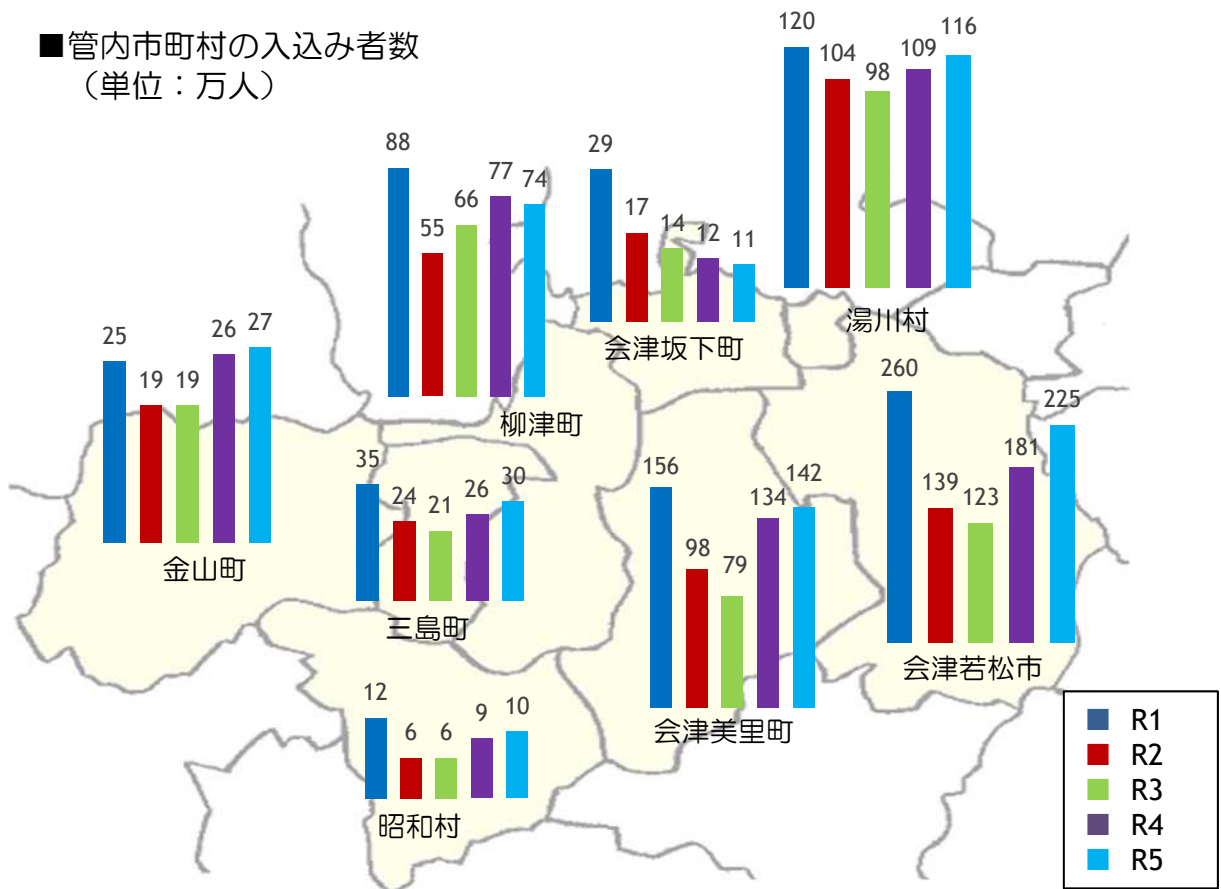
単位：万人



<主な観光地と入込客数 (R5調べ)>

- 1 道の駅あいづ 湯川・会津坂下 (湯川村) 1,115,936人
- 2 伊佐須美神社 (会津美里町) 1,109,717人
- 3 鶴ヶ城天守閣 (会津若松市) 505,723人

■管内市町村の入込み者数 (単位：万人)

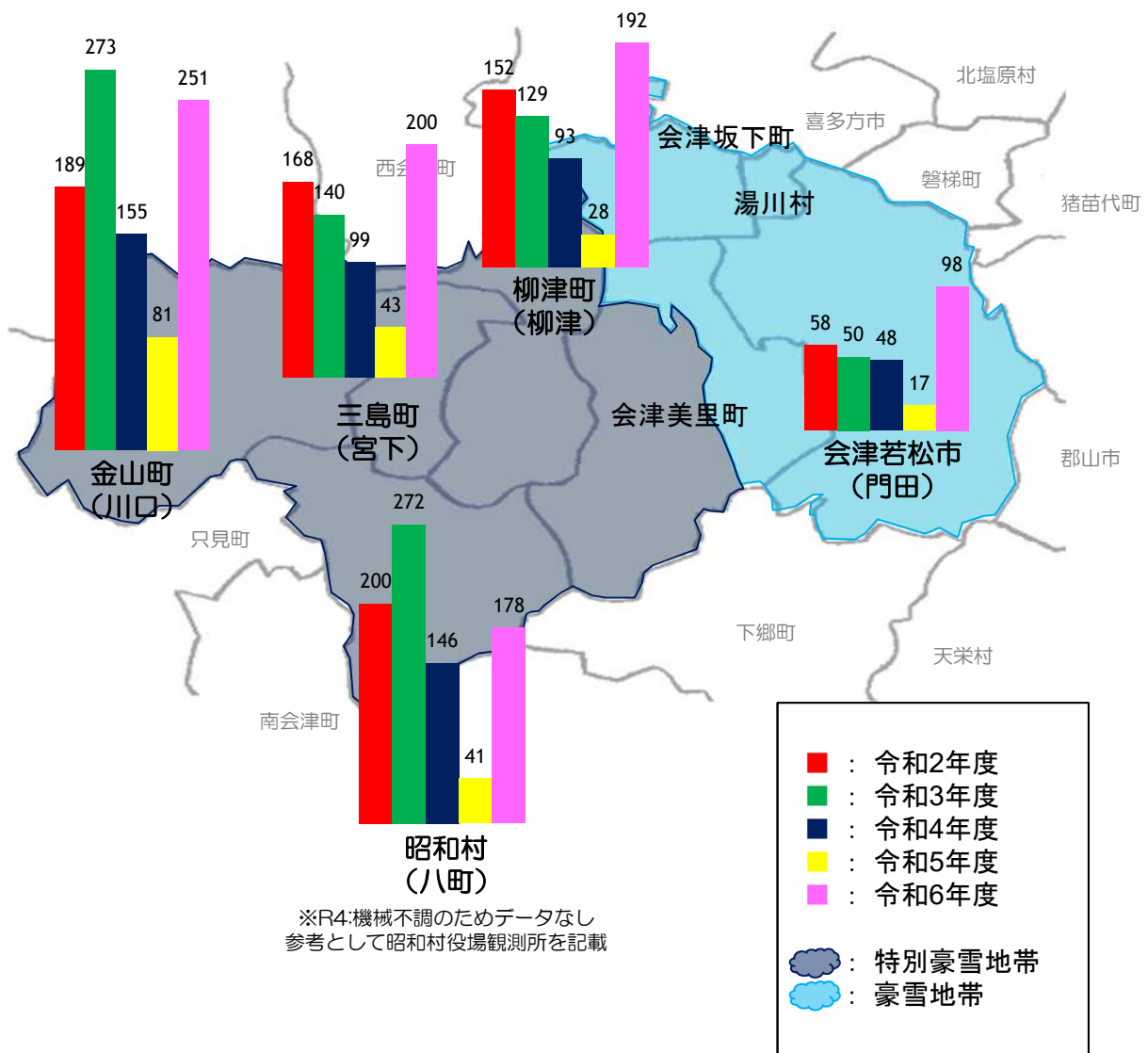


資料：福島県観光交流局観光交流課「観光客入込状況（令和5年分）」より

管内の概要

6. 気象（最大積雪深）

■管内の最大積雪深（単位：cm）



資料：福島県会津若松建設事務所、宮下土木事務所観測データより