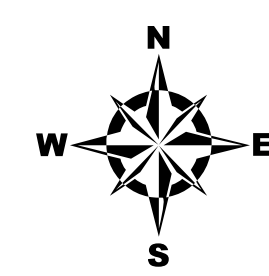
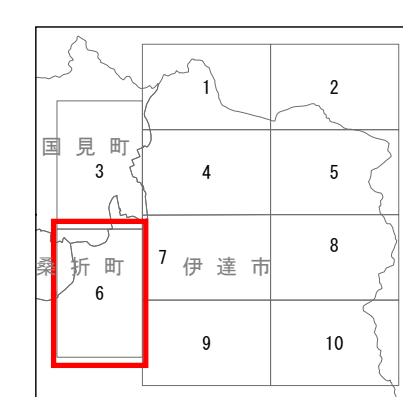


森林計画図

伊達市梁川 10-6

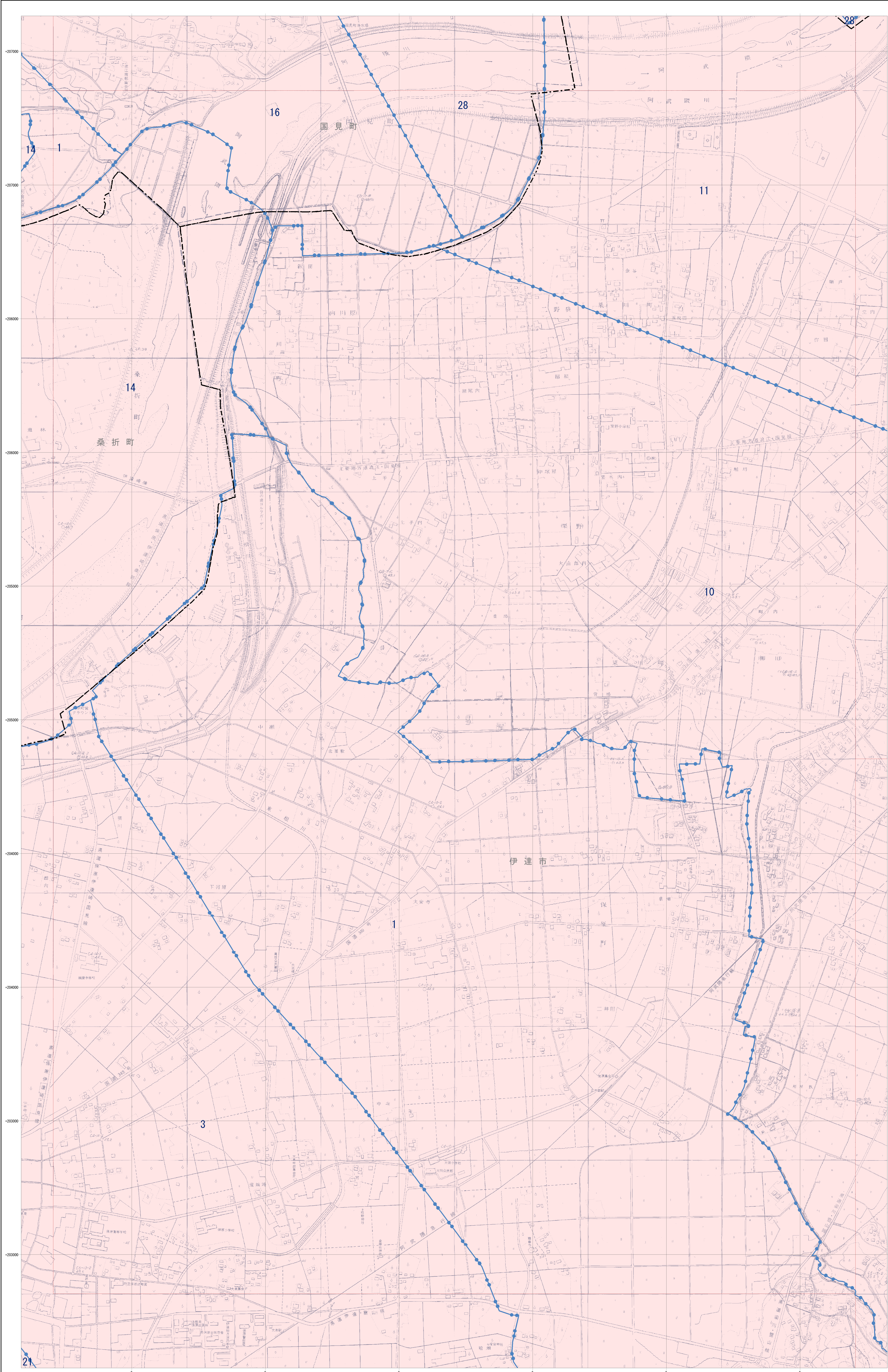


- 市町村界
- 林班界
- 字
- 地番界
- 小班界

- 林班番号
- 29
- 地番
- 小班番号

- 保安林及び保安施設地区等
- 水源かん養保安林
- 土砂崩壊防備保安林
- 土砂崩壊防備保安林
- 飛砂防備保安林
- 防風保安林
- 水害防備保安林
- 潮害防備保安林
- 防雪保安林
- 干害防備保安林
- 防露保安林
- なだれ防止保安林
- 落石防止保安林
- 防火保安林
- 魚つき保安林
- 航行目標保安林
- 保護保安林
- 風致保安林
- 森林計画対象外区域
- 国有林区域
- その他森林区域
- 国界線
- 道路幅員線

凡例	
△	三角点
□	水準点
◎	中間樹点
⊙	樹頭点
+	主点
⊕	コンクリート標
○	天然石標
●	埋木標
○	埋石標
—	国界線
- - -	市町村界
- - -	大字界
- - -	普通道
- - -	特快道
- - -	真中道
- - -	軽便道
- - -	歩道
- - -	防火線
- - -	電力線
- - -	針葉樹林
- - -	その他の樹木地
- - -	樹木地
- - -	森田
- - -	水田
- - -	畑
- - -	牧草地
- - -	森林地
- - -	樹林
- - -	地
- - -	町村役場
- - -	学校
- - -	神社
- - -	警察署
- - -	郵便局
- - -	電話
- - -	温泉
- - -	地
- - -	独立家屋
- - -	併家屋
- - -	地
- - -	勝地
- - -	地
- - -	石地



福島県

1:5,000

0 100 200 300 400 500 1,000 m

注: この森林計画図は、地域森林計画に依る民有林の表面情報を把握すること等の目的で作成したものであり、所有権、所有放棄、譲渡等土地に関する権利及び定款の存続について証明するものではありません。また、この計画図を複製または利用して他の図面を作成する場合には事前に申請・承認が必要となります。