
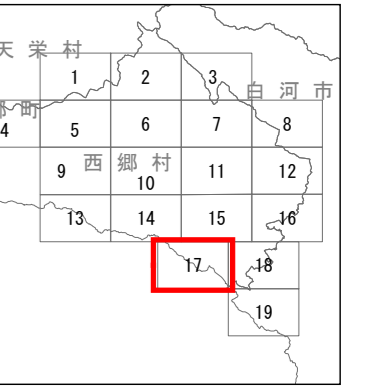


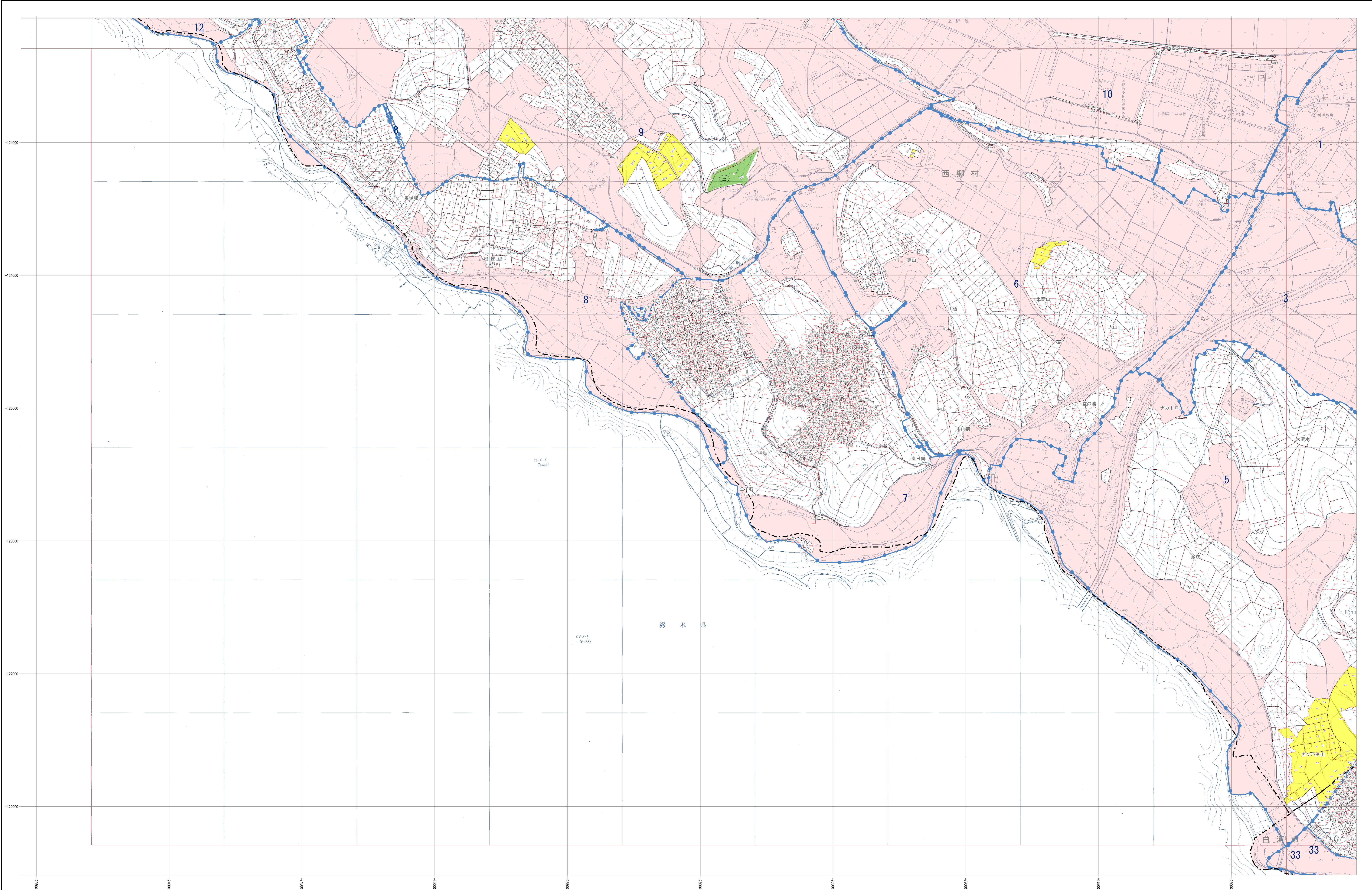
# 森林計画図

西郷村 19-17



- 市町村界  
● 林班界 29 林班番号  
● 字名  
● 地籍界  
● 小班界 小班番号
- 保安林及び保安施設地区等
- 水浸かん養保安林 (水)
  - 土砂流出防備保安林 (土)
  - 土砂崩壊防備保安林 (崩)
  - 飛砂防備保安林 (飛)
  - 防風保安林 (防風)
  - 水害防備保安林 (水)
  - 潮害防備保安林 (潮)
  - 防雪保安林 (防雪)
  - 干害防備保安林 (干)
  - 防霜保安林 (防霜)
  - なだれ防止保安林 (な)
  - 落石防止保安林 (落)
  - 防火保安林 (火)
  - 魚つき保安林 (魚)
  - 航行目録保安林 (航)
  - 保護保安林 (保)
  - 風致保安林 (風)
- 森林計画対象外区域  
● 国有林区域  
● その他森林区域
- 国道路  
● 道幅標子線 -000000

- 凡例
- △ 三角標点
  - 水準点
  - ⊙ 空中線標点
  - ⊗ 観測点
  - ✦ 主点
  - ⊙ コンクリート標
  - ⊙ 石標
  - 天然石標
  - 国産林界
  - 都道府県界
  - 郡界
  - 町界
  - 大字界
  - 普通鉄道
  - 特快鉄道
  - 其の他鉄道
  - 幹線
  - 歩道
  - 防火線
  - 電力線
  - 針葉樹林
  - 広葉樹林
  - 竹
  - その他の樹木
  - 雑草
  - 水田
  - 畑
  - 牧草地
  - 農圃
  - 森林国界
  - 地籍界
  - 町村役場
  - 学校
  - 神社
  - 郵便局
  - 警察署
  - 電柱
  - 電線
  - 電線杆
  - 橋
  - 池
  - 湧水
  - 湧水



福島県

平面直角座標系 第四系 (日本測地成果2000準拠)

注：この森林計画図は、地域森林計画に係る既存の資源情報を把握すること等の目的で作成したものであり、所有権、所有劣、管理等土地に関する権利及び立本件に関する証明するものではありません。  
また、この計画図を複製または利用して他の図面を作成する場合には事前に申請・承認が必要となります。

1:5,000

