

参考資料1

関係市町村別資料 (田村市)

- 参考資料1－(1)避難先市町村一覧
- 参考資料1－(2)避難ルート図
- 参考資料1－(3)一時集合場所一覧

参考資料1-(1)避難先市町村一覧

市町村名	地区名		対象人口	避難先市町村名	避難施設(・)又は避難中継所(◎)	主な避難ルート		
						起点	終点	
田村市	滝根 4,274人	石神	230	埴町	・埴小学校 ・埴中学校 ・埴町営体育館 ・埴町公民館 ・高城地区体育館 ・笹原小学校 ・常豊地区体育館	滝根行政局	埴町役場	県19→国349(※2)→国289(※1)→国118 県19→国349→あぶくま高原道路(小野IC→玉川IC)→国118 県36→国349→あぶくま高原道路(小野IC→玉川IC)→国118
		入水	317					
		中広土	443					
		入新田	206					
		和貢	404					
		小計	1,600					
		神俣町	183	棚倉町	・棚倉町総合体育館 ・棚倉小学校	滝根行政局	棚倉町役場	県19→国349(※2)→国289(※1)→国118 県19→国349→あぶくま高原道路(小野IC→玉川IC)→国118 県36→国349→あぶくま高原道路(小野IC→玉川IC)→国118
		梵天川	260					
		上郷	326					
		広瀬町	166					
		作組	102					
		下組	121					
	小計	1,158						
	畑中	184	鮫川村	◎農業者トレーニングセンター(アリーナ) ・鮫川小学校 ・鮫川中学校	滝根行政局	鮫川村役場	県19→国349 県19→国349→あぶくま高原道路(小野IC→玉川IC)→国118→県14→国349 県36→国349→あぶくま高原道路(小野IC→玉川IC)→国118→県14→国349	
	糠塚	131						
	関場	230						
	大平	106						
	小計	651						
	原屋敷	191						
	菅谷駅前作前	306	矢祭町	・体育センター ・矢祭中学校 ・矢祭小学校	滝根行政局	矢祭町役場	県19→国349(※2)→国118 県19→国349→あぶくま高原道路(小野IC→玉川IC)→国118 県36→国349→あぶくま高原道路(小野IC→玉川IC)→国118	
	江川	122						
	中郷	246						
	小計	865						

※1 ルートの一部に大型車両のすれ違いが困難な区間あり
 ※2 ルートの一部に大型車両のすれ違いが不可の区間あり

参考資料1-(1)避難先市町村一覧

市町村名	地区名		対象人口	避難先市町村名	避難施設(・)又は避難中継所(◎)	主な避難ルート		
						起点	終点	
田村市	大越 4,250人	三洞区	508	石川町	<ul style="list-style-type: none"> ・石川町武道館 ・中谷自治センター ・石川町体育館 ・共同福祉施設 ・旧中谷第二小学校 ・山橋自治センター ・石川支援学校(体育館) 	大越行政局	石川町役場	県19→国349→あぶくま高原道路(小野IC→玉川IC)→国118 県19→国349→県14 県19→県36→国349→あぶくま高原道路(小野IC→玉川IC)→国118
		白山区	645					
		栗出区	284					
		小計	1,437					
	大越 4,250人	東部区	390	平田村	<ul style="list-style-type: none"> ・平田村勤労者体育センター ・平田村地域福祉センター ・旧蓬田中学校 ・蓬田小学校 ・ひらた清風中学校 	大越行政局	平田村役場	県19→国349→あぶくま高原道路(小野IC→平田IC)→国49 県19→国349→国49 県19→県36→国349→あぶくま高原道路(小野IC→平田IC)→国49
		中部区	506					
		小計	896					
	大越 4,250人	南部区	359	郡山市	<ul style="list-style-type: none"> ◎清水台地域公民館 ・市民プラザ 	大越行政局	郡山市役所	県19→国349→国288 県19→国349→国288→磐越自動車道(船引三春IC→郡山東IC)→国288 県19→国349→あぶくま高原道路(小野IC→平田IC)→国49
		西部区	293	古殿町	<ul style="list-style-type: none"> ◎古殿町民体育館 ・古殿町勤労者体育センター ・古殿中学校 ・古殿公民館 ・女性・若者等活動促進施設 	大越行政局	古殿町役場	県19→国349 県19→国349→あぶくま高原道路(小野IC→平田IC)→国49→国349 県19→県36→国349
		牧野区	296					
		町郷区	364					
		上北部区	364					
		早稲川区	229					
		百目木沢	12					
		小計	1,558					

※1 ルートの一部に大型車両のすれ違いが困難な区間あり
 ※2 ルートの一部に大型車両のすれ違いが不可の区間あり

参考資料1-(1)避難先市町村一覧

市町村名	地区名		対象人口	避難先市町村名	避難施設(・)又は避難中継所(◎)	主な避難ルート						
						起点	終点					
田村市	都路 (岩井沢) 866人	1区	271	郡山市	◎大槻ふれあいセンター ・多田野小学校堀口分校	都路行政局	郡山市役所	国288				
		2区	111		◎大槻小学校 ・青少年会館 ・多田野小学校							
		3区	176									
		4区	138									
		5区	170									
		小計	866									
	都路 (古道) 1,322人	6区	164	郡山市	◎逢瀬コミュニティセンター ・河内小学校 ・旧河内小学校夏出分校 ・郡山自然の家	都路行政局	郡山市役所	国288→国349→国459→国4				
		7区	244		・西部体育館							
		8区	173									
		9区	198									
		10区	186									
		11区	149									
		12区	153									
		まどか荘	55									
	小計	1,322										
	常葉 5,165人	山田作	97	郡山市	・ユラックス熱海	常葉行政局	郡山市役所	国288				
			田代						214			
			堀田						144			
			小檜山						174			
			関本						144			
常葉		1,885	◎片平ふれあいセンター ・小山田小学校 ・熱海小学校 ・熱海中学校 ・郡山高等学校		国288→国349→国459→国4							
			・西部第二体育館									
									◎片平中学校 ・磐梯熱海スポーツパーク ・片平小学校 ・郡山第六中学校 ・大槻中学校			
										◎大成小学校 ・大成地域公民館 ・富田西ふれあいセンター		
											・新田作	180
			黒川									200
			早稲川									217
			西向						1,064			
			鹿山						188			
久保	251											
山根	407											
小計	5,165											
国288→国349→あぶくま高原道路(小野IC→平田IC)→国49												

※1 ルートの一部に大型車両のすれ違いが困難な区間あり
 ※2 ルートの一部に大型車両のすれ違いが不可の区間あり

参考資料1-(1)避難先市町村一覧

市町村名	地区名		対象人口	避難先市町村名	避難施設(・)又は避難中継所(◎)	主な避難ルート		
						起点	終点	
田村市	船引 (要田) (文珠) (船引) 11,962人	今泉	691	白河市	<ul style="list-style-type: none"> ・大信中学校 ・大信小学校 ・白河実業高等学校 ・小田川行政センター ・東北中学校 	田村市役所	白河市役所	国288→内環状線→うねめ通り→国4
		小沢	238					
		板橋	716					
		上町	2,817					
		中町	204					
		大町	880					
		栄町	1,318					
		北区	1,641					
		小計	8,505					
		春山1	281					
	春山2	370						
	文珠	370						
	石森	411						
	小計	1,432						
	要田	219	矢吹町	<ul style="list-style-type: none"> ・矢吹小学校 ・中畑小学校 ・中畑公民館 ・善郷小学校 	田村市役所	矢吹町役場	国288→内環状線→うねめ通り→国4 国288→磐越自動車道(船引三春IC)→東北自動車道(矢吹IC)→国4 国288→県298→県296→県17→国4	
	笹山	363						
	荒和田	216						
	小計	798						

※1 ルートの一部に大型車両のすれ違いが困難な区間あり
 ※2 ルートの一部に大型車両のすれ違いが不可の区間あり

参考資料1-(1)避難先市町村一覧

市町村名	地区名		対象人口	避難先市町村名	避難施設(・)又は避難中継所(◎)	主な避難ルート								
						起点	終点							
田村市	船引(要田)(文珠)(船引) 11,962人	下里	1,227	玉川村	・たまかかわ文化体育館 ・すまプラザ交流センター ・玉川第一小学校 ・玉川中学校 ・須釜小学校	田村市役所	玉川村役場	国288→内環状線→うねめ通り→国4→国118						
								国288→磐越自動車道(船引三春IC)→東北自動車道(須賀川IC)→県67→国118						
								国288→県298→県296→県17→国4→国118						
	船引(瀬川)(美山) 2,707人	鹿又1 鹿又2 鹿又3 長外路 門鹿 大倉 小計	269 313 533 199 235 329 1,878	郡山市	◎西田ふれあいセンター ・教育研修センター ・旧大田小学校 ・旧根木屋小学校 ・西田学園 ・西田地域交流センター ◎高倉小学校 ・日和田小学校	瀬川出張所	郡山市役所	国349→国288						
								国349→県50→国288						
								国349→国459→国4						
								石沢 新館 小計	421 408 829	中島村	・中島体育センター ・中島中学校 ・生涯学習センター輝ら里 ・滑津小学校 ・吉子川小学校	瀬川出張所	中島村役場	国349→国288→内環状線→うねめ通り→国4→県44
														国349→県50→国288→内環状線→うねめ通り→国4→県44
														国349→国288→磐越自動車道(船引三春IC)→東北自動車道(矢吹IC)→県58→県44
														船引(移) 1,872人
	県50→国349→県50→国288→内環状線→うねめ通り→国4→国289													
	県50→国349→国288→磐越自動車道(船引三春IC)→東北自動車道(白河IC)→国4→国289													

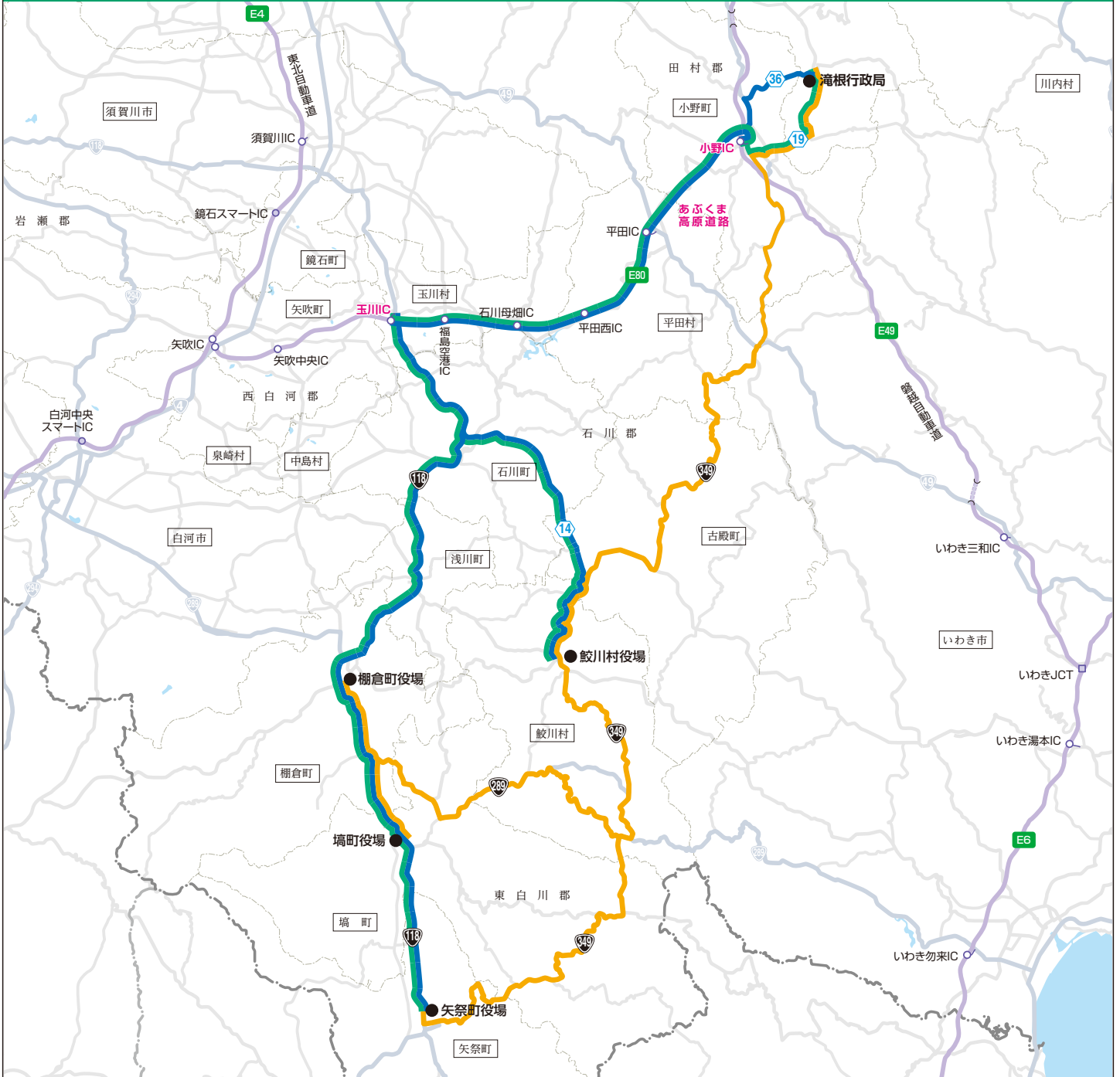
※1 ルートの一部に大型車両のすれ違いが困難な区間あり
 ※2 ルートの一部に大型車両のすれ違いが不可の区間あり

参考資料1-(1)避難先市町村一覧

市町村名	地区名		対象人口	避難先市町村名	避難施設(・)又は避難中継所(◎)	主な避難ルート		
						起点	終点	
田村市	芦沢北	235	郡山市	◎富久山総合学習センター ・行健小学校 ・行健第二小学校 ・行健中学校 ・行徳地域公民館	芦沢出張所	郡山市役所	県300→国288	
		芦沢中					254	県57
		芦沢東					259	県57→県40→国288
		芦沢南					234	
		芦沢西					234	
		小計					1,216	
	船引(芦沢) (七郷) 3,424人	上郷	289	白河市	・白河南中学校 ・みさか小学校 ・白河第五小学校 ・白河第四小学校 ・大沼市民体育館	芦沢出張所	白河市役所	県300→国288→内環状線→うねめ通り→国4
		下郷	253					県300→国288→磐越自動車道(船引三春IC)→東北自動車道(白河IC)→国4
		井堀	253					県57→県40→国288→磐越自動車道(郡山東IC)→東北自動車道(白河IC)→国4
		上	203					
		大堀	171					
	小計	1,169						
	櫛山	386	矢吹町	・矢吹中学校 ・福島県農業総合センター農業短期大学校 ・三神小学校 ・屋内外運動場(未来くるやぶき) ・複合施設KOKOTTO	芦沢出張所	矢吹町役場	県300→国288→内環状線→うねめ通り→国4	
		永谷					221	県300→国288→磐越自動車道(船引三春IC)→東北自動車道(矢吹IC)→国4
		遠山沢					190	
本郷		242						
小計		1,039					県57→県17→国4	
田村市計		35,842						

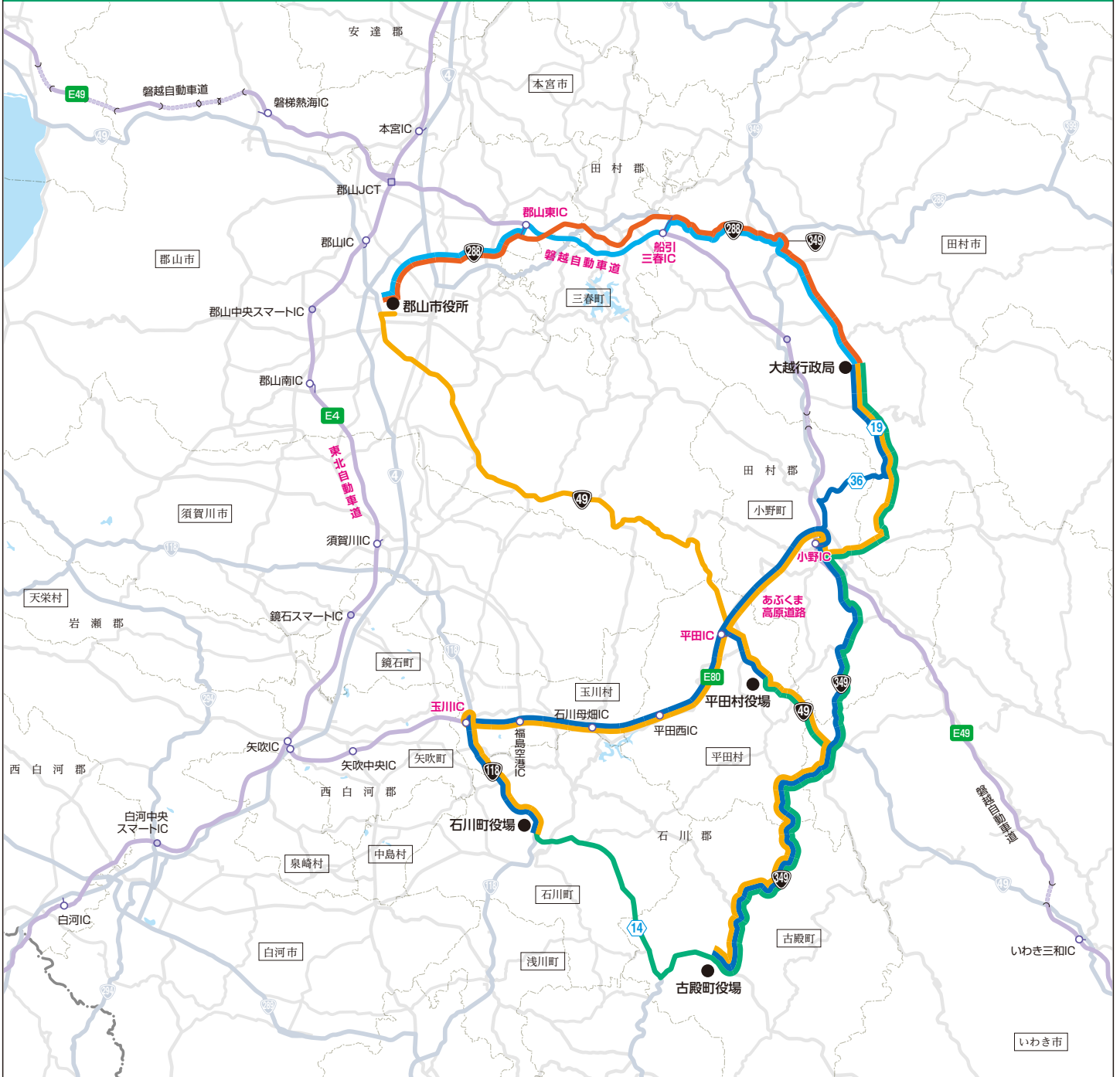
※1 ルートの一部に大型車両のすれ違いが困難な区間あり
 ※2 ルートの一部に大型車両のすれ違いが不可の区間あり










田村市 滝根→埴町、棚倉町、鮫川村、矢祭町



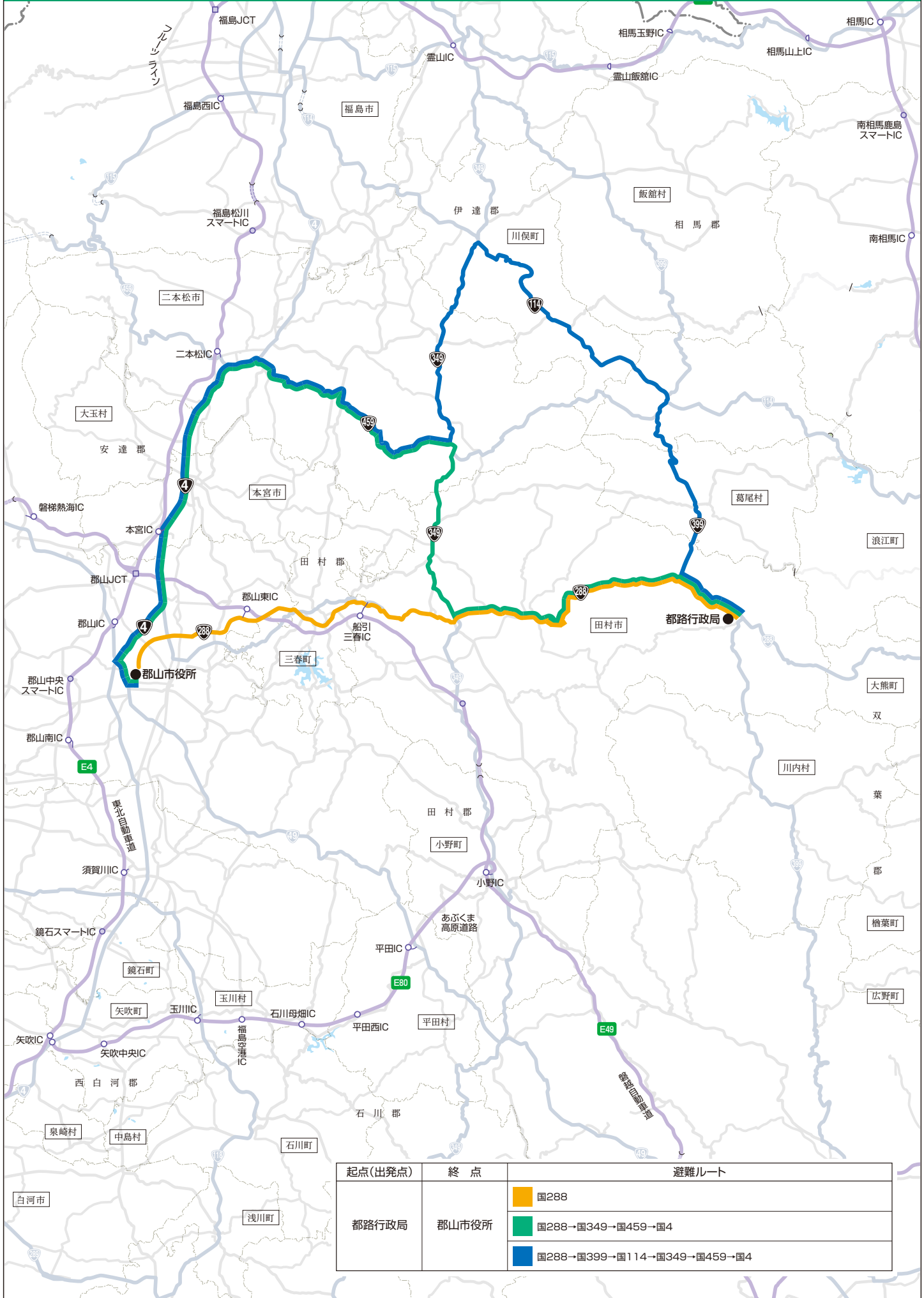
起点(出発点)	終 点	避難ルート
滝根行政局	埴町役場	県19→国349→国289→国118
		県19→国349→あぶくま高原道路(小野IC→玉川IC)→国118
		県36→国349→あぶくま高原道路(小野IC→玉川IC)→国118
	棚倉町役場	県19→国349→国289→国118
		県19→国349→あぶくま高原道路(小野IC→玉川IC)→国118
		県36→国349→あぶくま高原道路(小野IC→玉川IC)→国118
	鮫川村役場	県19→国349
		県19→国349→あぶくま高原道路(小野IC→玉川IC)→国118→国14→国349
		県36→国349→あぶくま高原道路(小野IC→玉川IC)→国118→国14→国349
	矢祭町役場	県19→国349→国118
		県19→国349→あぶくま高原道路(小野IC→玉川IC)→国118
		県36→国349→あぶくま高原道路(小野IC→玉川IC)→国118

田村市 大越→石川町、平田村、郡山市、古殿町



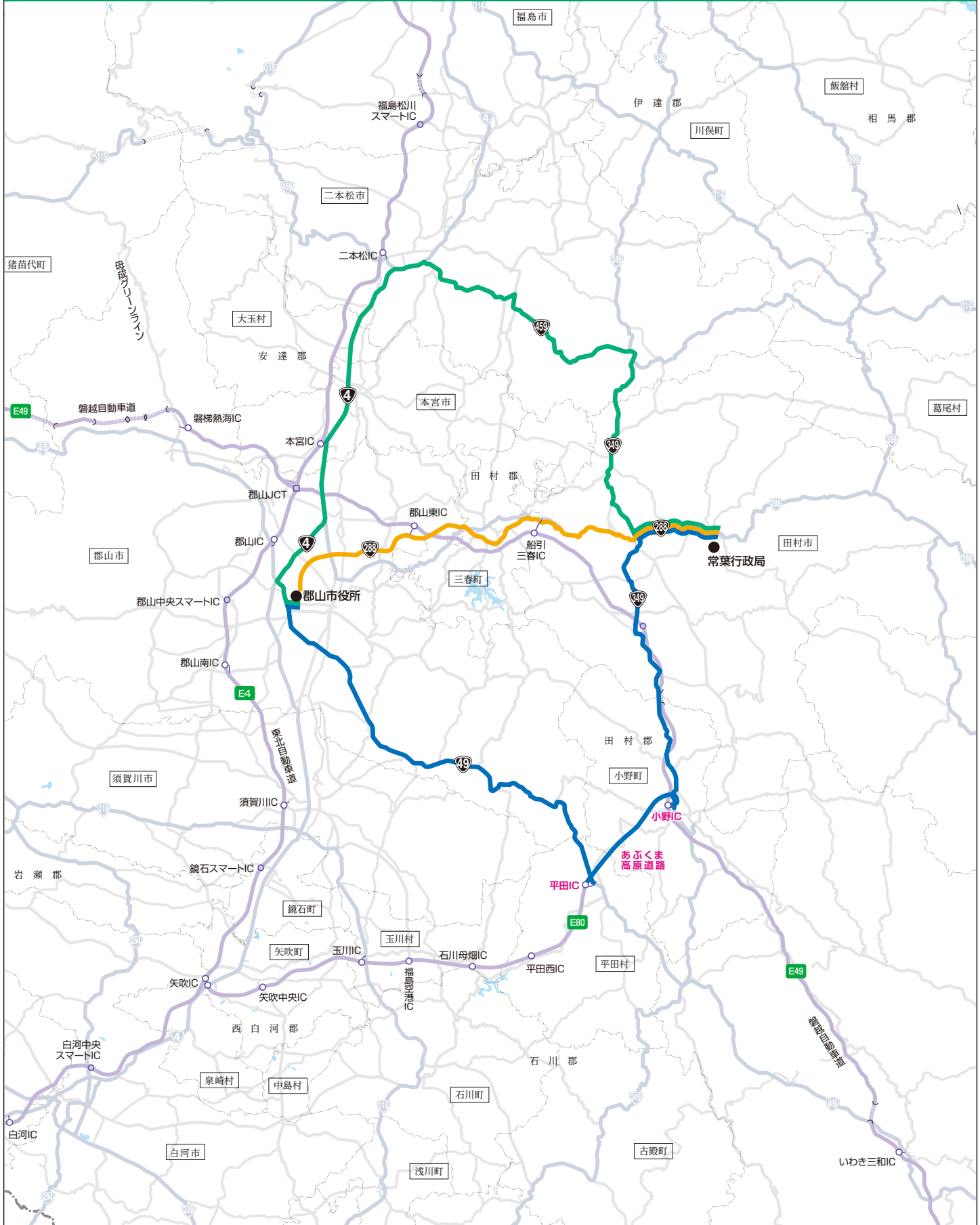
起点(出発点)	終 点	避難ルート	
大越行政局	石川町役場	 県19→国349→あぶくま高原道路(小野IC→玉川IC)→国118  県19→国349→県14  県19→県36→国349→あぶくま高原道路(小野IC→玉川IC)→国118	
		平田村役場	 県19→国349→あぶくま高原道路(小野IC→平田IC)→国49  県19→国349→国49  県19→県36→国349→あぶくま高原道路(小野IC→平田IC)→国49
			郡山市役所
	古殿町役場	 県19→国349  県19→国349→あぶくま高原道路(小野IC→平田IC)→国49→国349  県19→県36→国349	

田村市 都路(岩井沢・古道)→郡山市



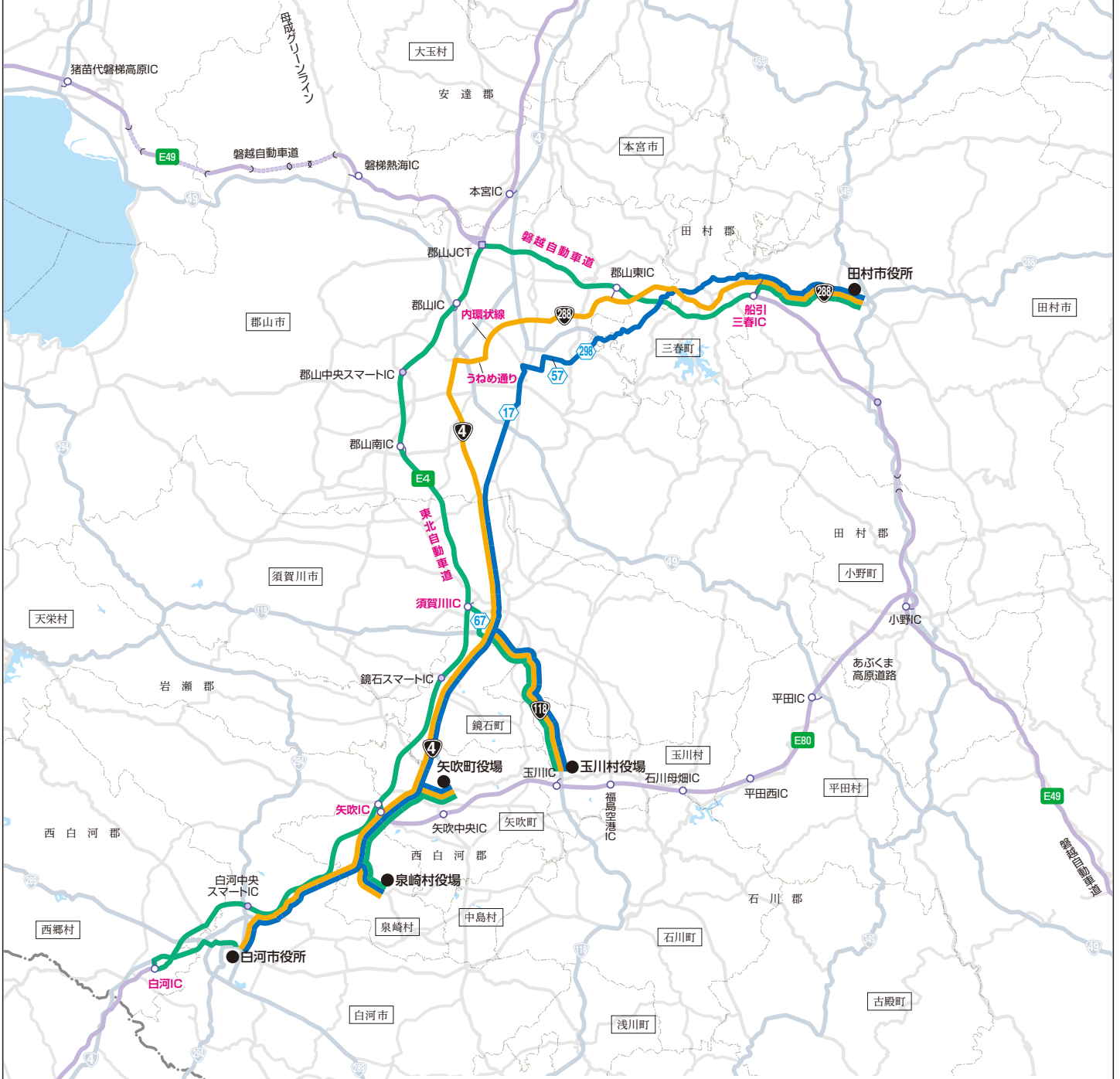
起点(出発点)	終点	避難ルート
都路行政局	郡山市役所	国288
		国288→国349→国459→国4
		国288→国399→国114→国349→国459→国4

田村市 常葉→郡山市



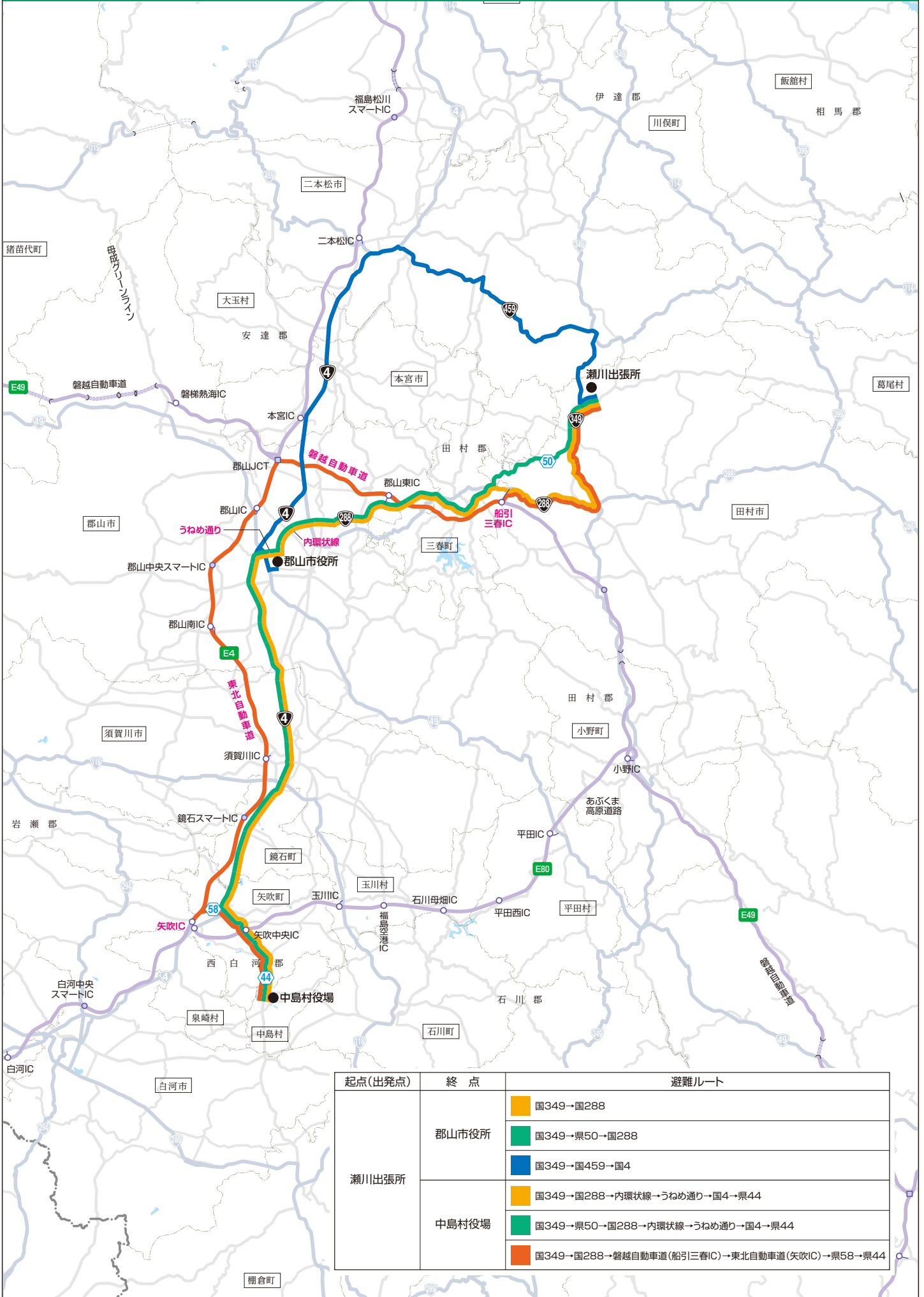
起点(出発点)	終点	避難ルート
常葉行政局	郡山市役所	国288
		国288→国349→国459→国4
		国288→国349→あぶくま高原道路(小野IC→平田IC)→国49

田村市 船引(要田・文珠・船引)→白河市、泉崎村、矢吹町、玉川村



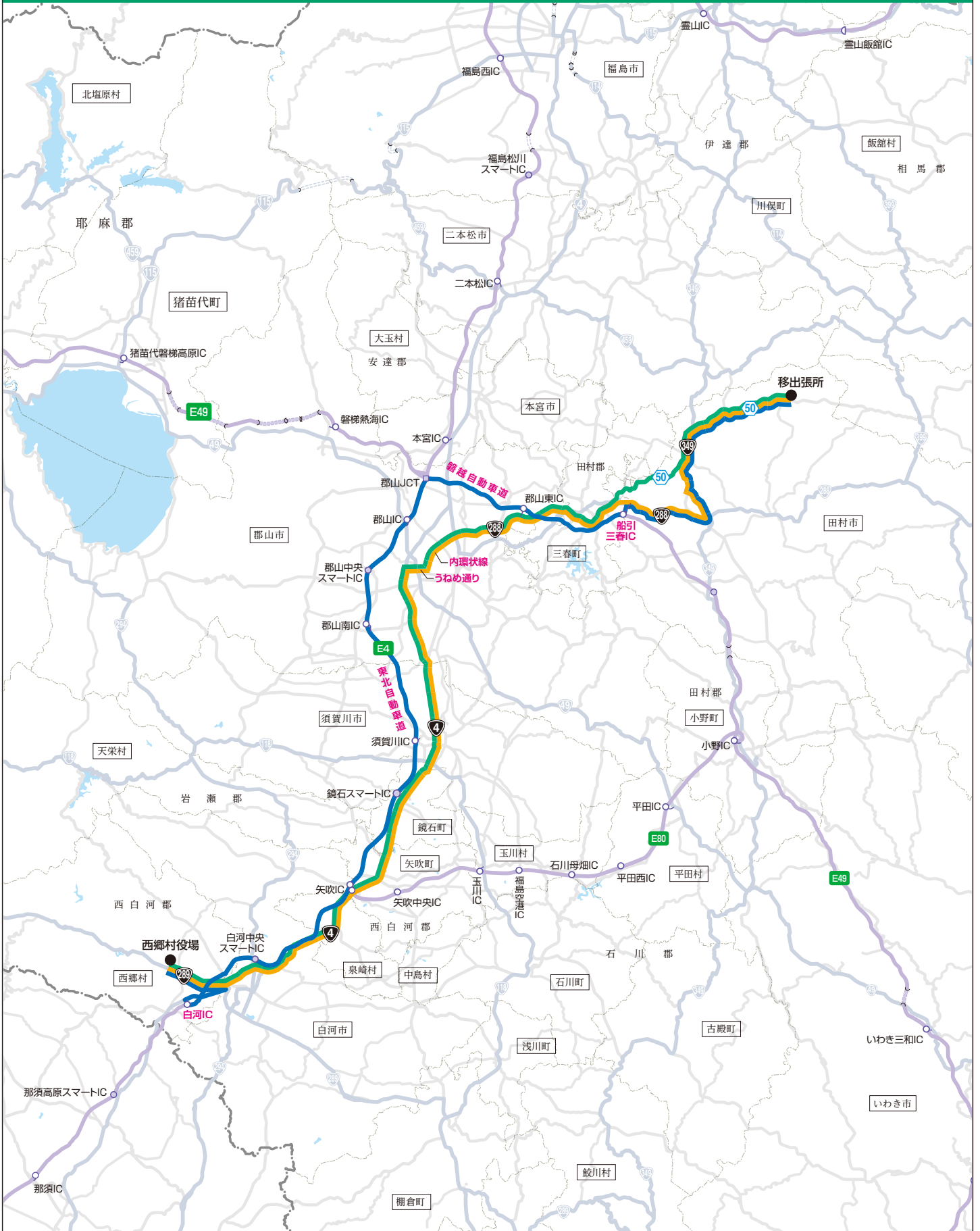
起点(出発点)	終点	避難ルート
白河市役所		国288→内環状線→うねめ通り→国4
		国288→磐越自動車道(船引三春IC)→東北自動車道(白河IC)→国4
		国288→県298→県57→県17→国4
泉崎村役場		国288→内環状線→うねめ通り→国4
		国288→磐越自動車道(船引三春IC)→東北自動車道(矢吹IC)→国4
		国288→県298→県57→県17→国4
田村市役所		国288→内環状線→うねめ通り→国4
		国288→磐越自動車道(船引三春IC)→東北自動車道(矢吹IC)→国4
		国288→県298→県57→県17→国4
玉川村役場		国288→内環状線→うねめ通り→国4→国118
		国288→磐越自動車道(船引三春IC)→東北自動車道(須賀川IC)→県67→国118
		国288→県298→県57→県17→国4→国118




田村市 船引(瀬川・美山)→郡山市、中島村



起点(出発点)	終点	避難ルート
瀬川出張所	郡山市役所	国349→国288
		国349→県50→国288
		国349→国459→国4
	中島村役場	国349→国288→内環状線→うねめ通り→国4→県44
国349→県50→国288→内環状線→うねめ通り→国4→県44		
国349→国288→磐越自動車道(船引三春IC)→東北自動車道(矢吹IC)→県58→県44		

田村市 船引(移)→西郷村



起点(出発点)	終 点	避難ルート
移出張所	西郷村役場	 県50→国349→国288→内環状線→うねめ通り→国4→国289
		 県50→国349→県50→国288→内環状線→うねめ通り→国4→国289
		 県50→国349→国288→磐越自動車道(船引三春IC)→東北自動車道(白河IC)→国4→国289

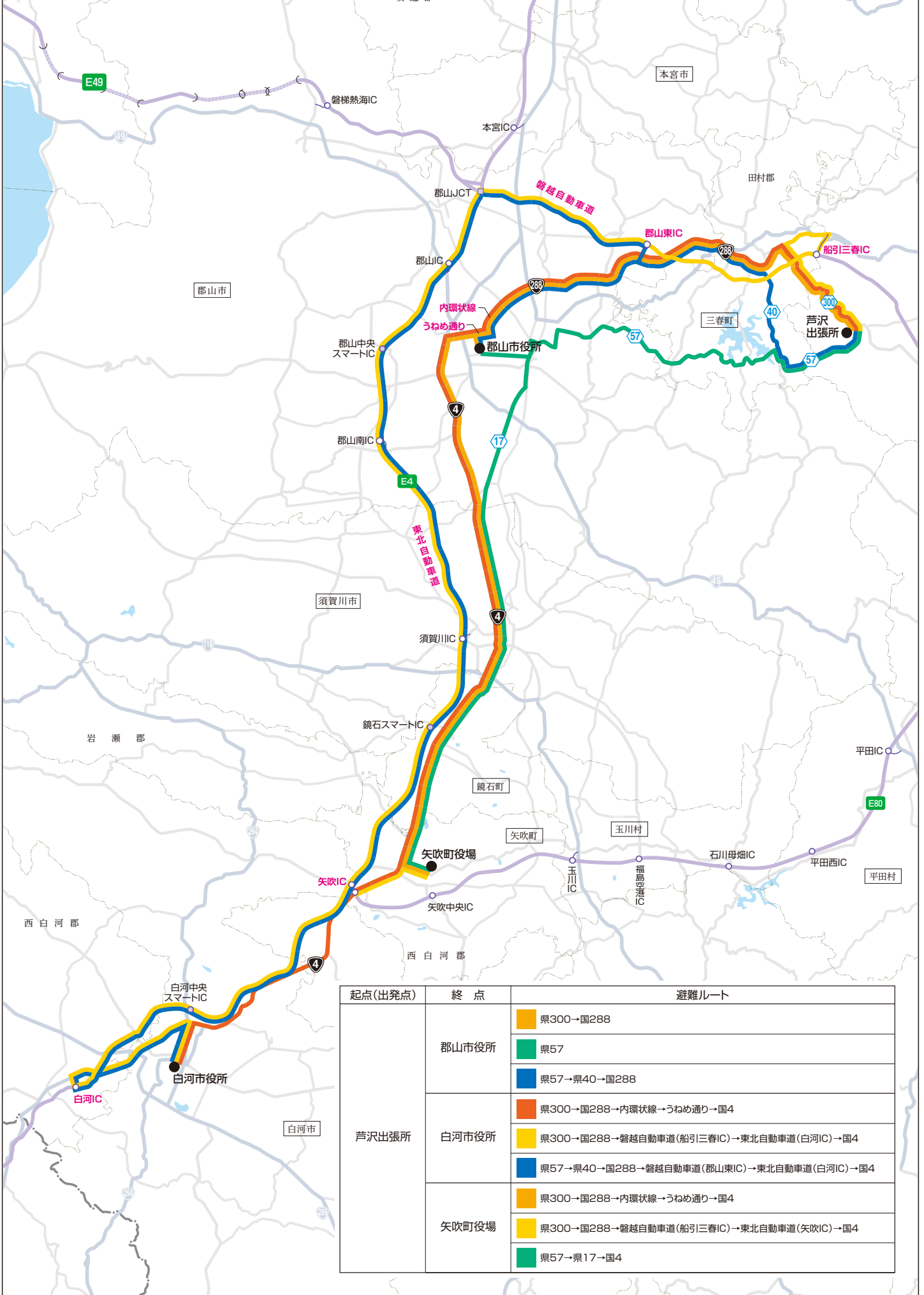
E6

いわき市

いわき三和IC

いわき勿来IC

田村市 船引(芦沢・七郷)→郡山市、白河市、矢吹町



起点(出発点)	終点	避難ルート
郡山市役所		県300→国288
		県57
		県57→県40→国288
芦沢出張所	白河市役所	県300→国288→内環状線→うねめ通り→国4
	白河市役所	県300→国288→磐越自動車道(船引三春IC)→東北自動車道(白河IC)→国4 県57→県40→国288→磐越自動車道(郡山東IC)→東北自動車道(白河IC)→国4
矢吹町役場		県300→国288→内環状線→うねめ通り→国4
		県300→国288→磐越自動車道(船引三春IC)→東北自動車道(矢吹IC)→国4
		県57→県17→国4

参考資料1－(3)一時集合場所一覧

令和7年3月31日現在

市町村名	対象行政区		施設名	所在地	備考
田村市	滝根	石神	石神集会所	滝根町菅谷字石神72-1	
田村市	滝根	原屋敷	原屋敷集会所	滝根町菅谷字原屋敷230-2	
田村市	滝根	菅谷駅前	滝根公民館菅谷分館	菅谷字沖田393	
田村市	滝根	入水	入水多目的集会所	菅谷字入水629-1	
田村市	滝根	畑中	畑中集会所	滝根町菅谷字畑中23-2	
田村市	滝根	江川	江川集会所	滝根町菅谷字江川 地内	
田村市	滝根	糠塚	糠塚集会所	滝根町神俣字糠塚 地内	
田村市	滝根	神俣町	滝根公民館	神俣字町48-1	
田村市	滝根	関場	滝根行政局	神俣字関場118-1	
田村市	滝根	梵天川	滝根コミュニティセンター	滝根町神俣字梵天川 地内	
田村市	滝根	中広土	滝根多目的集会所	滝根町神俣字中広土 地内	
田村市	滝根	和貢	川向多目的集会施設	滝根町神俣字和貢 地内	
田村市	滝根	大平	川向多目的集会施設	滝根町神俣字大平 地内	
田村市	滝根	入新田	入新田集会所	神俣字入新田10-10	
田村市	滝根	上郷	天地人大学	広瀬字針湯33	
田村市	滝根	中郷	中郷集会所	滝根町広瀬字蛇内143-1	
田村市	滝根	作組	作組集会所	滝根町広瀬地内	
田村市	滝根	広瀬町	広瀬町集会所	滝根町広瀬地内	
田村市	滝根	下組	下組集会所	滝根町広瀬地内	
田村市	大越	三洞区	明部渚集会所	大越町上大越字明部渚 地内	
田村市	大越	白山区	大越行政局	上大越字水神宮62-1	
田村市	大越	中部区	大越体育館	上大越字元池175	
田村市	大越	町郷区	大越体育館	上大越字元池175	
田村市	大越	上北部区	大越中学校	上大越字古町230	
田村市	大越	南部区	戸ノ内集会所	大越町下大越字戸ノ内 地内	
田村市	大越	西部区	大越農村婦人の家	下大越字中田88	
田村市	大越	東部区 百目木沢	つつじヶ丘公園	下大越字大荷場1-2	
田村市	大越	牧野区	牧野多目的交流センター	牧野字太夫田71-3	

参考資料1-(3)一時集合場所一覧

令和7年3月31日現在

市町村名	対象行政区		施設名	所在地	備考
田村市	大越	栗出区	大越転作技術研修センター	栗出字東畑26-1	
田村市	大越	早稲川区	早稲川多目的交流センター	早稲川字前田26-3	
田村市	都路	第1区	上岩井沢生活改善センター	岩井沢字中ノ内42-3	
田村市	都路	第1区	大槻地区生活改善センター	都路町岩井沢字日向1-1	
田村市	都路	第2区	岩井沢体育館	都路町岩井沢字平蔵内181-1	
田村市	都路	第3区	岩井沢北部生活改善センター	岩井沢字段ノ原26	
田村市	都路	第4区	持藤田藪集出荷所	岩井沢字持藤田8-9	
田村市	都路	第4区	強梨公民館	都路町岩井沢字馬酔木沢230-14	
田村市	都路	第5区	道之内藪集出荷所	岩井沢字新田216	
田村市	都路	第6区	石黒集落センター	古道字阿園平161-3	
田村市	都路	第6区	下道之内集落センター	古道字芹ヶ沢63	
田村市	都路	第7区	古道小学校体育館	都路町古道字北町14	
田村市	都路	第7区	都路保健センター	古道字寺ノ前39	
田村市	都路	第8区	都路こども園	古道字遠下前80	
田村市	都路	第8区	都路保健センター	古道字寺ノ前39	
田村市	都路	第9区	地見城多目的研修集会施設	古道字前田27-1	
田村市	都路	第9区	合子集落農事集会所	都路町古道字仲ノ前67-2	
田村市	都路	第10区	大久保生活改善センター	古道字春日前48-2	
田村市	都路	第11区	馬洗戸集会所	古道字休場33-36	
田村市	都路	第11区	都路保健センター	古道字寺ノ前39	
田村市	都路	第12区	上山口集会所	都路町古道字山口136-34	
田村市	都路	第12区	山口集会所	都路町古道字山崎2-2	
田村市	都路	第12区	石橋転作促進技術研修センター	古道字山口303	
田村市	常葉	山田作	山田作集会所	常葉町常葉字山田作地内	
田村市	常葉	常葉1	常葉行政局	常葉字町裏1	
田村市	常葉	常葉2	常葉行政局	常葉字町裏1	
田村市	常葉	石蒔田	石蒔田集会所	常葉町常葉字石蒔田地内	
田村市	常葉	西向	西向中集会所	常葉町西向字中地内	

参考資料1－(3)一時集合場所一覧

令和7年3月31日現在

市町村名	対象行政区		施設名	所在地	備考
田村市	常葉	西向	下ノ内集会所	常葉町西向字下ノ内地内	
田村市	常葉	西向	板橋集会所	常葉町西向字板橋地内	
田村市	常葉	西向	西美田集会所	常葉町西向字西美田地内	
田村市	常葉	西向	休石集会所	常葉町西向字広畑194	
田村市	常葉	鹿山	上鹿山集会所	常葉町鹿山字関場地内	
田村市	常葉	鹿山	下鹿山集会所	常葉町鹿山座堂ノ前地内	
田村市	常葉	久保	久保上地区集会所	常葉町久保地内	
田村市	常葉	久保	川久保集会所	常葉町久保字川久保地内	
田村市	常葉	新田作	新田作集会所	常葉町新田作字湯舟 地内	
田村市	常葉	関本	常葉公民館関本分館	関本字岡ノ内139-1	
田村市	常葉	小檜山	小檜山集会所	常葉町小檜山字敷下 地内	
田村市	常葉	早稲川	早稲川集会所	常葉町早稲川字上遠野 地内	
田村市	常葉	堀田	堀田公民館	常葉町堀田字南畑 地内	
田村市	常葉	黒川	黒川生活改善センター	常葉町堀田字井戸神 地内	
田村市	常葉	田代	田代公民館	常葉町堀田字八百坂 地内	
田村市	常葉	山根	常葉公民館山根分館	山根字鹿島23-2	
田村市	船引	今泉	今泉多目的集会所	船引町今泉字堀ノ内78	
田村市	船引	小沢	小沢公民館	船引町船引字門脇 地内	
田村市	船引	板橋	板橋区公民館	船引町船引字卯田ヶ作地内	
田村市	船引	上町	船引公民館	船引字南元町28	
田村市	船引	中町	中町公民館	船引町船引字南町通 地内	
田村市	船引	大町	大町公民館	船引字下川原148	
田村市	船引	栄町	栄町公民館	船引町船引字五升車 地内	
田村市	船引	北区	石崎ニュータウン集会所	船引字石崎15-196	
田村市	船引	北区	北区多目的集会所	船引町船引字新沼地内	
田村市	船引	下里	下里公民館	船引町船引字中島地内	
田村市	船引	春山1	春山多目的集会所	船引町春山字石田 地内	
田村市	船引	春山2	春山北部公民館	船引町春山字永畑 地内	

参考資料1－(3)一時集合場所一覧

令和7年3月31日現在

市町村名	対象行政区		施設名	所在地	備考
田村市	船引	文珠	文珠出張所	文珠字馬場平90	
田村市	船引	石森	石森多目的集会所	船引町石森字中田 地内	
田村市	船引	鹿又1	美山小学校	北鹿又字後和田30	
田村市	船引	鹿又2	前田地区多目的集会所	船引町北鹿又三百成 地内	
田村市	船引	鹿又3	鹿又3区公民館	船引町北鹿又萱ノ尻 地内	
田村市	船引	長外路	長外路地区公民館	船引町長外路字鹿喰田 地内	
田村市	船引	門鹿	門鹿公民館	船引町門鹿字高屋敷 地内	
田村市	船引	大倉	大倉多目的集会所	船引町大倉字満	
田村市	船引	新館	旧瀬川小学校体育館	新館字軽井沢746	
田村市	船引	石沢	石沢地区多目的集会所	船引町石沢字川前地内	
田村市	船引	上移	旧緑小学校体育館	上移字根岸10-1	
田村市	船引	北移	北移南移コミュニティプラザ	北移字大鹿田78-1	
田村市	船引	南移	北移南移コミュニティプラザ	北移字大鹿田78-1	
田村市	船引	中山	中山地区集会所	船引町中山字表 地内	
田村市	船引	横道	横道地区集会所	船引町中山字小塚地内	
田村市	船引	芦沢北	光大寺集会所	船引町芦沢字光大寺 地内	
田村市	船引	芦沢北	屋形集会所	船引町芦沢字下屋形地内	
田村市	船引	芦沢中	芦沢出張所	芦沢字霜田46-1	
田村市	船引	芦沢東	本郷集会所	船引町芦沢字本郷前 地内	
田村市	船引	芦沢南	鞍掛集会所	船引町芦沢字鞍掛 地内	
田村市	船引	芦沢南	南集会所	船引町芦沢字夜討 地内	
田村市	船引	芦沢西	山田集会所	船引町芦沢字下山田地内	
田村市	船引	芦沢西	横土多目的集会所	船引町芦沢字石田地内	
田村市	船引	上郷	七郷出張所	門沢字新館117	
田村市	船引	下郷	町広土公民館	船引町門沢字日照田地内	
田村市	船引	櫛山	櫛山公民館	船引町櫛山字追館 地内	
田村市	船引	永谷	永谷公民館	船引町永谷字広畑 地内	
田村市	船引	遠山沢	遠山沢公民館	船引町遠山沢字反田 地内	

参考資料1－(3)一時集合場所一覽

令和7年3月31日現在

市町村名	対象行政区		施設名	所在地	備考
田村市	船引	本郷	本郷多目的集会所	船引町堀越字新田 地内	
田村市	船引	井堀	井堀集会所	船引町堀越字平畑 地内	
田村市	船引	上	上区公民館	船引町堀越字宇頭 地内	
田村市	船引	大堀	大堀公民館	船引町堀越字堰下 地内	
田村市	船引	要田	要田出張所	笹山字立石604-1	
田村市	船引	笹山	要田出張所	笹山字立石604-1	
田村市	船引	荒和田	荒和田地区公民館	船引町荒和田字柳内 地内	