

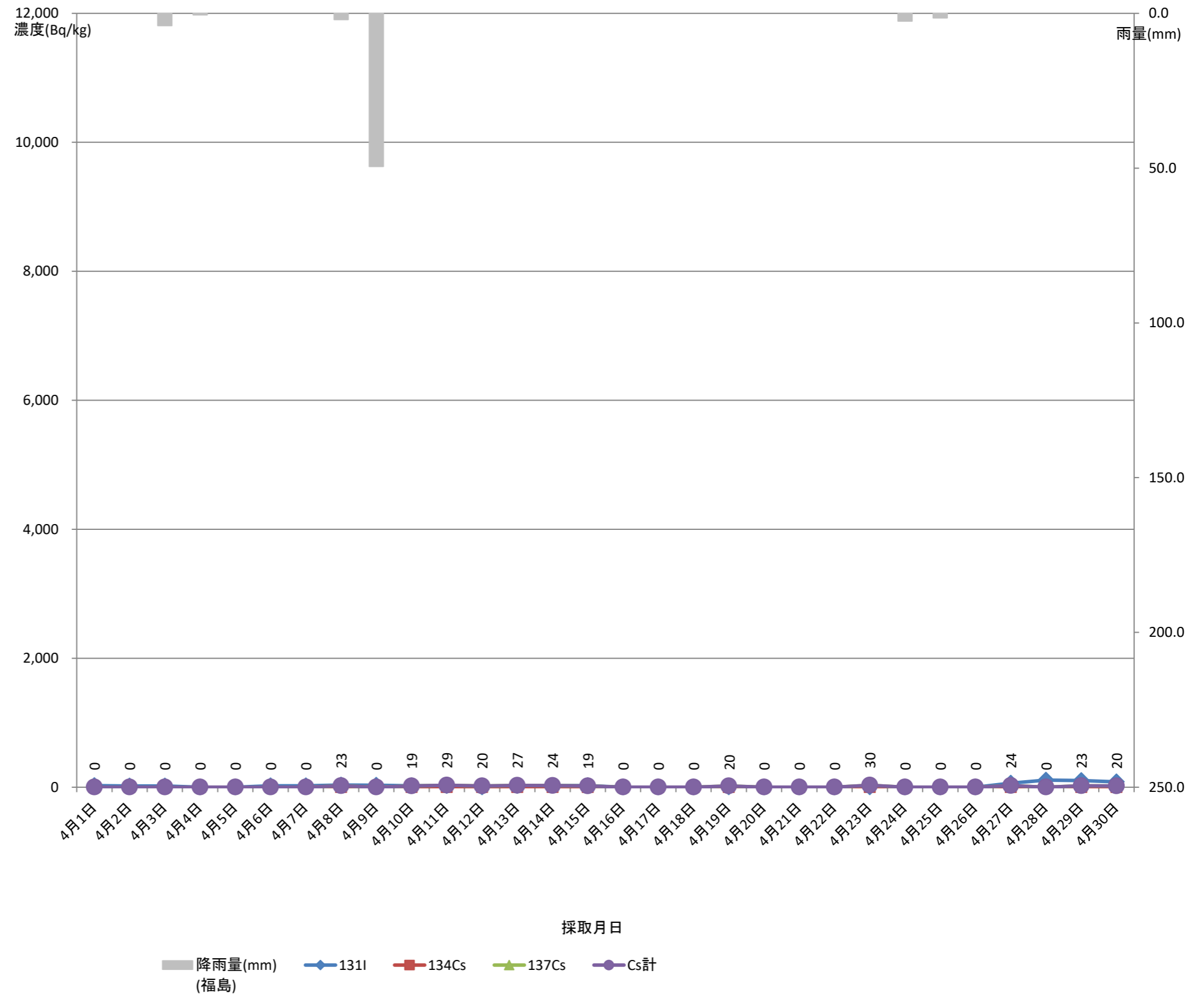
下水道終末処理場放射性物質濃度モニタリング結果（県北浄化センター） 脱水汚泥（R6. 4月）

1 脱水汚泥 [福島市気象データ](#)

採取月日	核種濃度 (Bq/kg)				降雨量 (mm) (福島)
	131I	Cs			
		134Cs	137Cs	Cs計	
4月1日	26.0	ND	ND	ND	0.0
4月2日	20.0	ND	ND	ND	0.0
4月3日	19.0	ND	ND	ND	4.0
4月4日	ND	ND	ND	ND	0.5
4月5日	ND	ND	ND	ND	0.0
4月6日	21.0	ND	ND	ND	0.0
4月7日	21.0	ND	ND	ND	0.0
4月8日	33.0	ND	23	23	2.0
4月9日	29.0	ND	ND	ND	49.5
4月10日	21.0	ND	19	19	0.0
4月11日	21.0	ND	29	29	0.0
4月12日	ND	ND	20	20	0.0
4月13日	21.0	ND	27	27	0.0
4月14日	25.0	ND	24	24	0.0
4月15日	25.0	ND	19	19	0.0
4月16日	ND	ND	ND	ND	0.0
4月17日	ND	ND	ND	ND	0.0
4月18日	ND	ND	ND	ND	0.0
4月19日	ND	ND	20	20	0.0
4月20日	ND	ND	ND	ND	0.0
4月21日	ND	ND	ND	ND	0.0
4月22日	ND	ND	ND	ND	0.0
4月23日	ND	ND	30	30	0.0
4月24日	ND	ND	ND	ND	2.5
4月25日	ND	ND	ND	ND	1.5
4月26日	ND	ND	ND	ND	0.0
4月27日	62.0	ND	24	24	0.0
4月28日	110.0	ND	ND	ND	0.0
4月29日	102.0	ND	23	23	0.0
4月30日	83.0	ND	20	20	0.0

ND: 不検出

※青字: 下水道公社



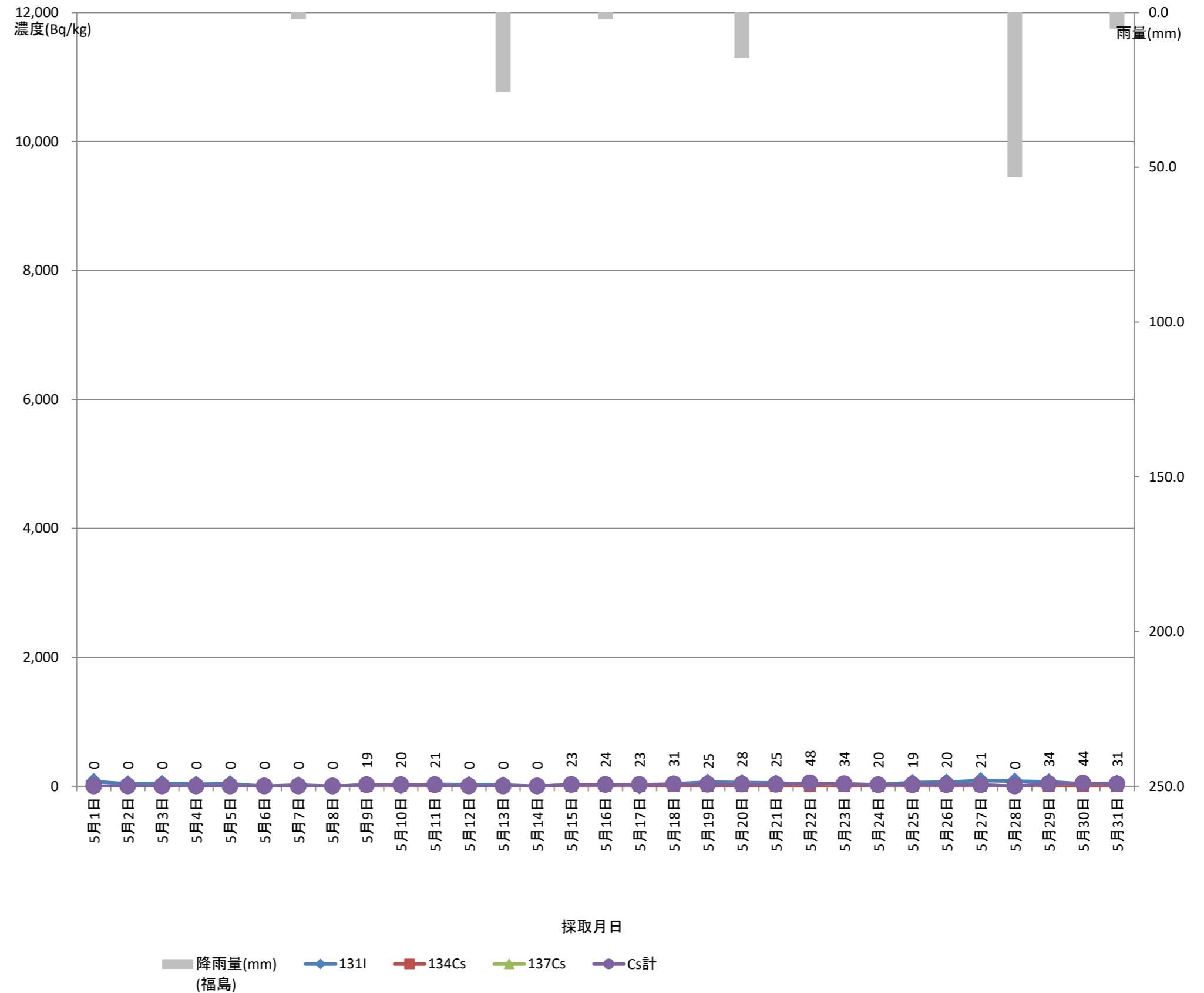
下水道終末処理場放射性物質濃度モニタリング結果（県北浄化センター） 脱水汚泥（R6.5月）

1 脱水汚泥 [福島市気象データ](#)

採取月日	核種濃度 (Bq/kg)				降雨量 (mm) (福島)
	131I	Cs			
		134Cs	137Cs	Cs計	
5月1日	72.0	ND	ND	ND	0.0
5月2日	39.0	ND	ND	ND	0.0
5月3日	43.0	ND	ND	ND	0.0
5月4日	31.0	ND	ND	ND	0.0
5月5日	37.0	ND	ND	ND	0.0
5月6日	ND	ND	ND	ND	0.0
5月7日	19.0	ND	ND	ND	2.0
5月8日	ND	ND	ND	ND	0.0
5月9日	18.0	ND	19	19	0.0
5月10日	ND	ND	20	20	0.0
5月11日	28.0	ND	21	21	0.0
5月12日	25.0	ND	ND	ND	0.0
5月13日	20.0	ND	ND	ND	25.5
5月14日	ND	ND	ND	ND	0.0
5月15日	18.0	ND	23	23	0.0
5月16日	22.0	ND	24	24	2.0
5月17日	ND	ND	23	23	0.0
5月18日	39.0	ND	31	31	0.0
5月19日	64.0	ND	25	25	0.0
5月20日	58.0	ND	28	28	14.5
5月21日	52.0	ND	25	25	0.0
5月22日	27.0	ND	48	48	0.0
5月23日	33.0	ND	34	34	0.0
5月24日	27.0	ND	20	20	0.0
5月25日	58.0	ND	19	19	0.0
5月26日	64.0	ND	20	20	0.0
5月27日	88.0	ND	21	21	0.0
5月28日	78.0	ND	ND	ND	53.0
5月29日	71.0	ND	34	34	0.0
5月30日	39.0	ND	44	44	0.0
5月31日	48.0	ND	31	31	5.0

ND: 不検出

※青字: 下水道公社



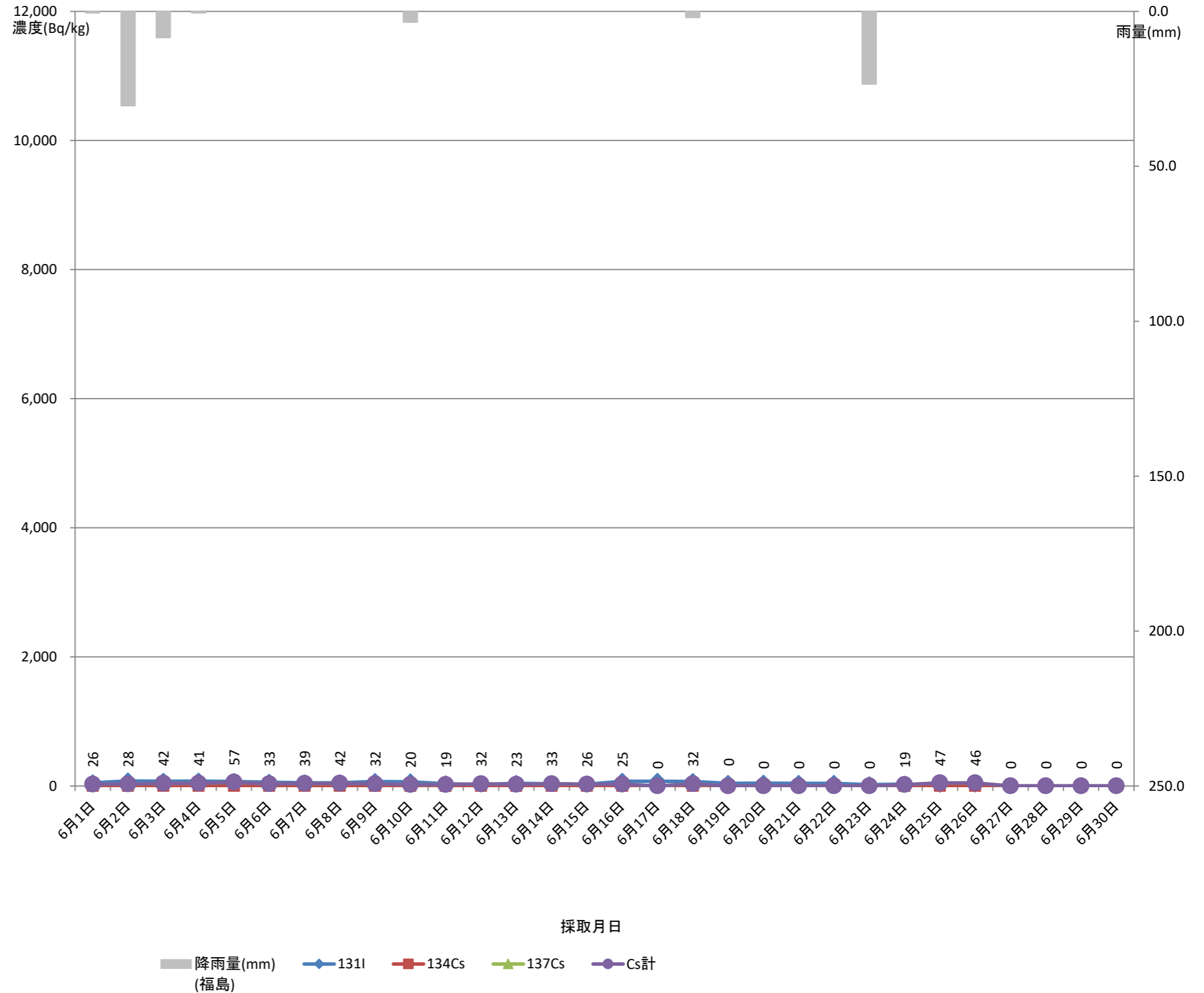
下水道終末処理場放射性物質濃度モニタリング結果（県北浄化センター） 脱水汚泥（R6. 6月）

1 脱水汚泥 [福島市気象データ](#)

採取月日	核種濃度 (Bq/kg)				降雨量 (mm) (福島)
	131I	Cs			
		134Cs	137Cs	Cs計	
6月1日	49.0	ND	26	26	0.5
6月2日	78.0	ND	28	28	30.5
6月3日	72.0	ND	42	42	8.5
6月4日	77.0	ND	41	41	0.5
6月5日	70.0	ND	57	57	0.0
6月6日	59.0	ND	33	33	0.0
6月7日	50.0	ND	39	39	0.0
6月8日	50.0	ND	42	42	0.0
6月9日	69.0	ND	32	32	0.0
6月10日	63.0	ND	20	20	3.5
6月11日	34.0	ND	19	19	0.0
6月12日	24.0	ND	32	32	0.0
6月13日	41.0	ND	23	23	0.0
6月14日	36.0	ND	33	33	0.0
6月15日	25.0	ND	26	26	0.0
6月16日	73.0	ND	25	25	0.0
6月17日	72.0	ND	ND	ND	0.0
6月18日	70.0	ND	32	32	2.0
6月19日	41.0	ND	ND	ND	0.0
6月20日	45.0	ND	ND	ND	0.0
6月21日	41.0	ND	ND	ND	0.0
6月22日	42.0	ND	ND	ND	0.0
6月23日	21.0	ND	ND	ND	23.5
6月24日	28.0	ND	19	19	0.0
6月25日	20.0	ND	47	47	0.0
6月26日	23.0	ND	46	46	0.0
6月27日	ND	ND	ND	ND	0.0
6月28日	ND	ND	ND	ND	0.0
6月29日	ND	ND	ND	ND	0.0
6月30日	ND	ND	ND	ND	0.0

ND: 不検出

※青字: 下水道公社



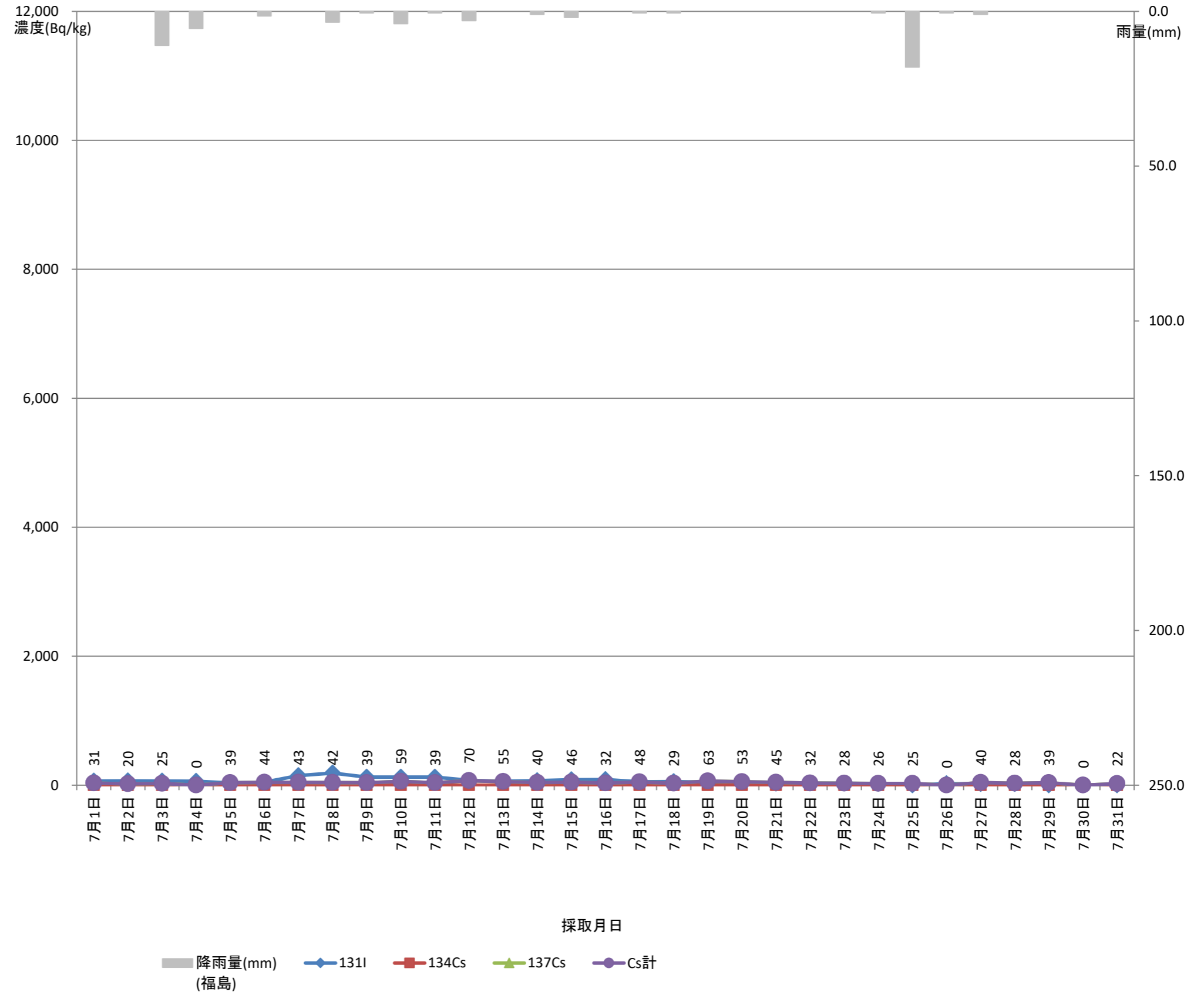
下水道終末処理場放射性物質濃度モニタリング結果（県北浄化センター） 脱水汚泥（R6.7月）

1 脱水汚泥 [福島市気象データ](#)

採取月日	核種濃度 (Bq/kg)				降雨量 (mm) (福島)
	131I	Cs			
		134Cs	137Cs	Cs計	
7月1日	64.0	ND	31	31	0.0
7月2日	68.0	ND	20	20	0.0
7月3日	64.0	ND	25	25	11.0
7月4日	60.0	ND	ND	ND	5.5
7月5日	35.0	ND	39	39	0.0
7月6日	47.0	ND	44	44	1.5
7月7日	150.0	ND	43	43	0.0
7月8日	188.0	ND	42	42	3.5
7月9日	126.0	ND	39	39	0.5
7月10日	126.0	ND	59	59	4.0
7月11日	124.0	ND	39	39	0.5
7月12日	77.0	ND	70	70	3.0
7月13日	62.0	ND	55	55	0.0
7月14日	69.0	ND	40	40	1.0
7月15日	85.0	ND	46	46	2.0
7月16日	87.0	ND	32	32	0.0
7月17日	52.0	ND	48	48	0.5
7月18日	56.0	ND	29	29	0.5
7月19日	47.0	ND	63	63	0.0
7月20日	37.0	ND	53	53	0.0
7月21日	26.0	ND	45	45	0.0
7月22日	28.0	ND	32	32	0.0
7月23日	29.0	ND	28	28	0.0
7月24日	24.0	ND	26	26	0.5
7月25日	ND	ND	25	25	18.0
7月26日	22.0	ND	ND	ND	0.5
7月27日	19.0	ND	40	40	1.0
7月28日	21.0	ND	28	28	0.0
7月29日	ND	ND	39	39	0.0
7月30日	ND	ND	ND	ND	0.0
7月31日	ND	ND	22	22	1.5

ND: 不検出

※青字: 下水道公社



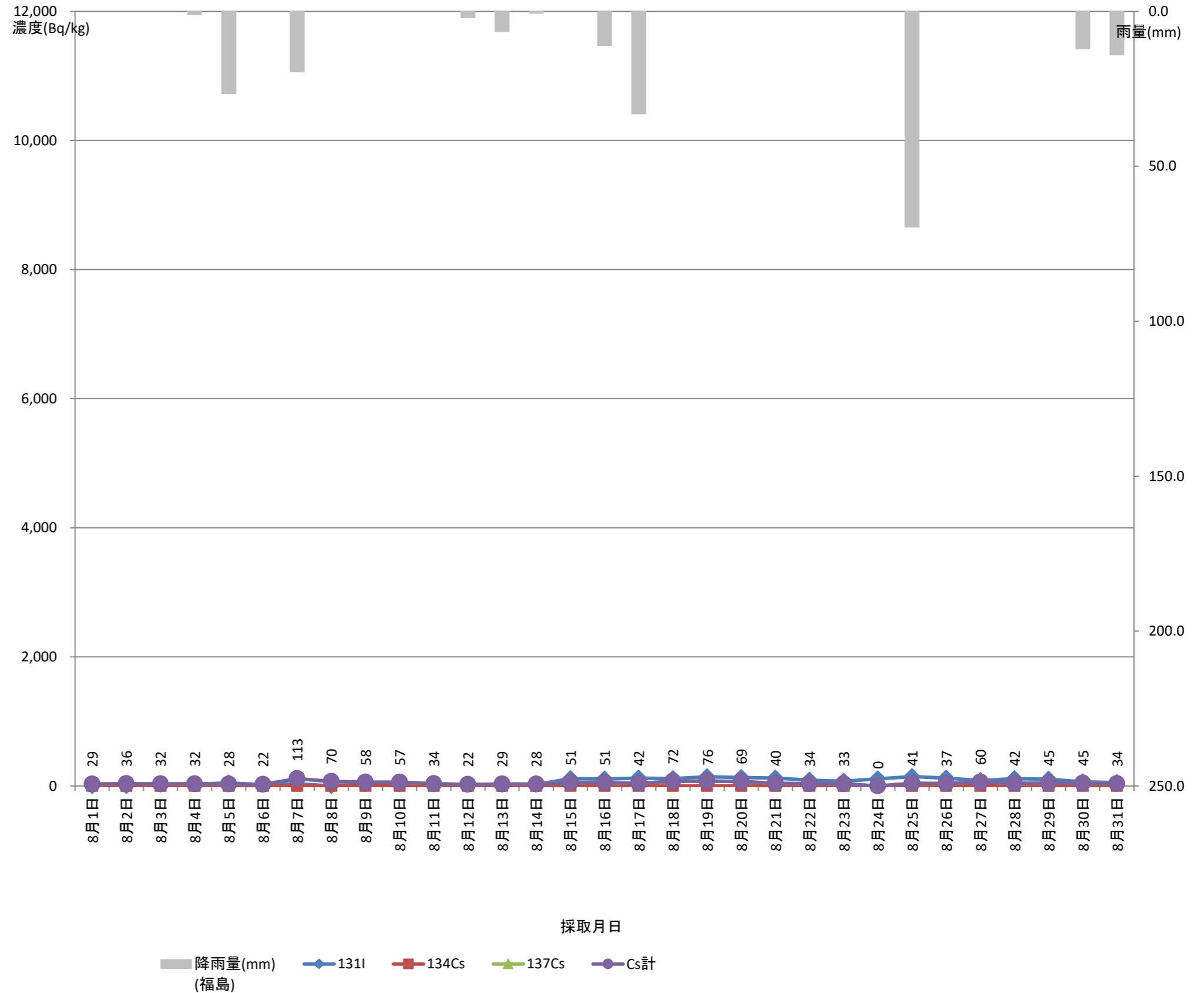
下水道終末処理場放射性物質濃度モニタリング結果（県北浄化センター） 脱水汚泥（R6. 8月）

1 脱水汚泥 [福島市気象データ](#)

採取月日	核種濃度 (Bq/kg)			降雨量 (mm) (福島)	
	131I	134Cs	137Cs		Cs計
8月1日	ND	ND	29	29	0.0
8月2日	ND	ND	36	36	0.0
8月3日	23.0	ND	32	32	0.0
8月4日	28.0	ND	32	32	1.0
8月5日	47.0	ND	28	28	26.5
8月6日	20.0	ND	22	22	0.0
8月7日	34.0	ND	113	113	19.5
8月8日	ND	ND	70	70	0.0
8月9日	28.0	ND	58	58	0.0
8月10日	25.0	ND	57	57	0.0
8月11日	27.0	ND	34	34	0.0
8月12日	21.0	ND	22	22	2.0
8月13日	24.0	ND	29	29	6.5
8月14日	22.0	ND	28	28	0.5
8月15日	115.0	ND	51	51	0.0
8月16日	108.0	ND	51	51	11.0
8月17日	121.0	ND	42	42	33.0
8月18日	115.0	ND	72	72	0.0
8月19日	143.0	ND	76	76	0.0
8月20日	130.0	ND	69	69	0.0
8月21日	122.0	ND	40	40	0.0
8月22日	91.0	ND	34	34	0.0
8月23日	73.0	ND	33	33	0.0
8月24日	110.0	ND	ND	ND	0.0
8月25日	145.0	ND	41	41	69.5
8月26日	122.0	ND	37	37	0.0
8月27日	84.0	ND	60	60	0.0
8月28日	115.0	ND	42	42	0.0
8月29日	106.0	ND	45	45	0.0
8月30日	65.0	ND	45	45	12.0
8月31日	53.0	ND	34	34	14.0

ND: 不検出

※青字: 下水道公社



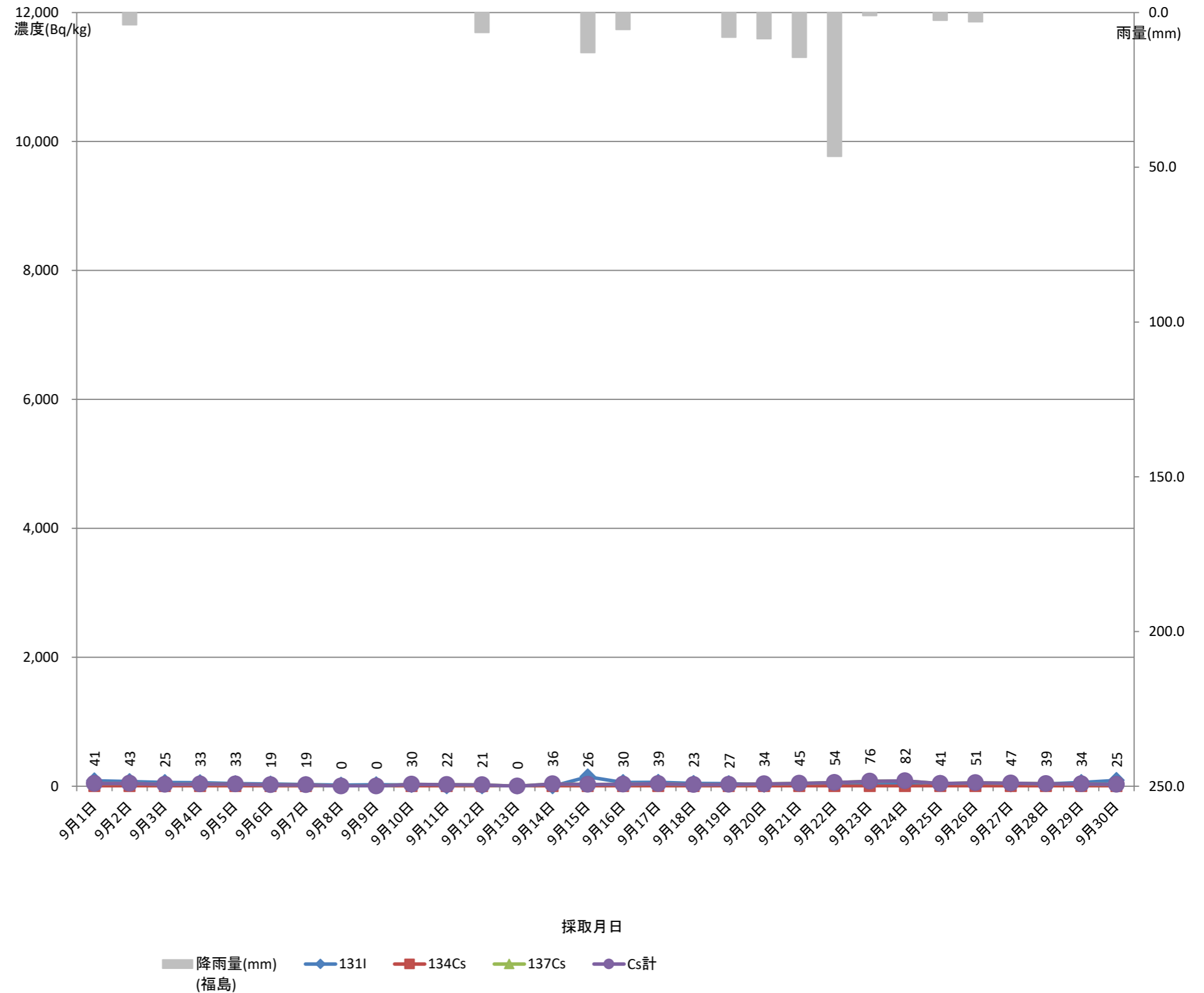
下水道終末処理場放射性物質濃度モニタリング結果（県北浄化センター） 脱水汚泥（R6. 9月）

1 脱水汚泥 [福島市気象データ](#)

採取月日	核種濃度 (Bq/kg)			降雨量 (mm) (福島)
	131I	134Cs	137Cs	
9月1日	84.0	ND	41	0.0
9月2日	73.0	ND	43	4.0
9月3日	57.0	ND	25	0.0
9月4日	54.0	ND	33	0.0
9月5日	40.0	ND	33	0.0
9月6日	34.0	ND	19	0.0
9月7日	27.0	ND	19	0.0
9月8日	17.0	ND	ND	0.0
9月9日	22.0	ND	ND	0.0
9月10日	21.0	ND	30	0.0
9月11日	ND	ND	22	0.0
9月12日	ND	ND	21	6.5
9月13日	ND	ND	ND	0.0
9月14日	ND	ND	36	0.0
9月15日	146.0	ND	26	13.0
9月16日	59.0	ND	30	5.5
9月17日	61.0	ND	39	0.0
9月18日	44.0	ND	23	0.0
9月19日	40.0	ND	27	8.0
9月20日	23.0	ND	34	8.5
9月21日	35.0	ND	45	14.5
9月22日	59.0	ND	54	46.5
9月23日	44.0	ND	76	1.0
9月24日	41.0	ND	82	0.0
9月25日	45.0	ND	41	2.5
9月26日	42.0	ND	51	3.0
9月27日	28.0	ND	47	0.0
9月28日	34.0	ND	39	0.0
9月29日	59.0	ND	34	0.0
9月30日	91.0	ND	25	0.0

ND: 不検出

※青字: 下水道公社



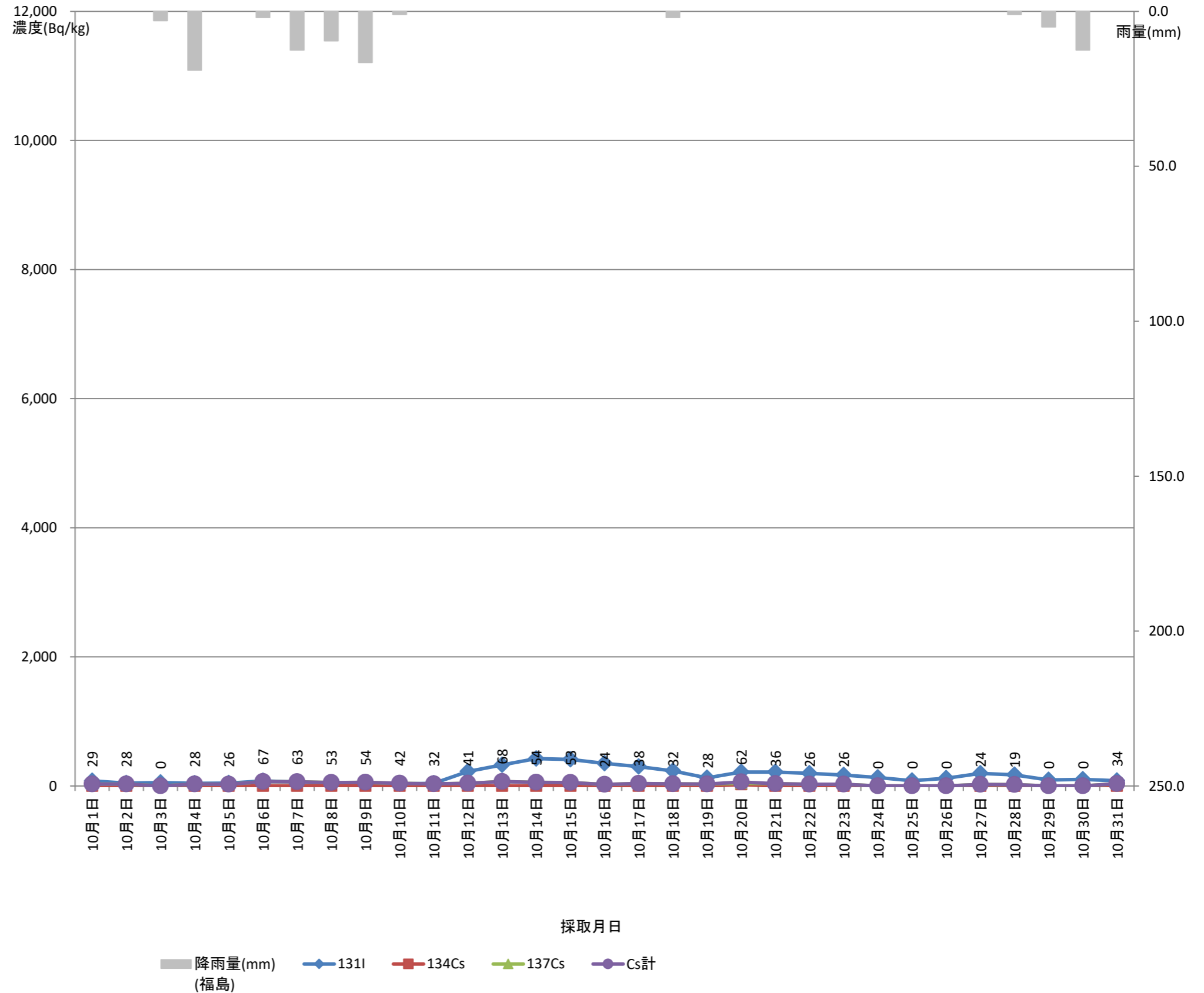
下水道終末処理場放射性物質濃度モニタリング結果（県北浄化センター） 脱水汚泥（R6. 10月）

1 脱水汚泥 [福島市気象データ](#)

採取月日	核種濃度 (Bq/kg)			降雨量 (mm) (福島)	
	131I	134Cs	137Cs		
10月1日	79.0	ND	29	0.0	
10月2日	43.0	ND	28	0.0	
10月3日	51.0	ND	ND	3.0	
10月4日	42.0	ND	28	19.0	
10月5日	44.0	ND	26	0.0	
10月6日	78.0	ND	67	2.0	
10月7日	60.0	ND	63	12.5	
10月8日	44.0	ND	53	9.5	
10月9日	44.0	ND	54	16.5	
10月10日	34.0	ND	42	1.0	
10月11日	41.0	ND	32	0.0	
10月12日	224.0	ND	41	0.0	
10月13日	326.0	ND	68	0.0	
10月14日	424.0	ND	54	0.0	
10月15日	412.0	ND	53	0.0	
10月16日	349.0	ND	24	0.0	
10月17日	299.0	ND	38	0.0	
10月18日	233.0	ND	32	2.0	
10月19日	125.0	ND	28	0.0	
10月20日	215.0	22	40	62	0.0
10月21日	216.0	ND	36	36	0.0
10月22日	195.0	ND	26	26	0.0
10月23日	170.0	ND	26	26	0.0
10月24日	130.0	ND	ND	ND	0.0
10月25日	81.0	ND	ND	ND	0.0
10月26日	119.0	ND	ND	ND	0.0
10月27日	194.0	ND	24	24	0.0
10月28日	171.0	ND	19	19	1.0
10月29日	94.0	ND	ND	ND	5.0
10月30日	101.0	ND	ND	ND	12.5
10月31日	82.0	ND	34	34	0.0

ND: 不検出

※青字: 下水道公社



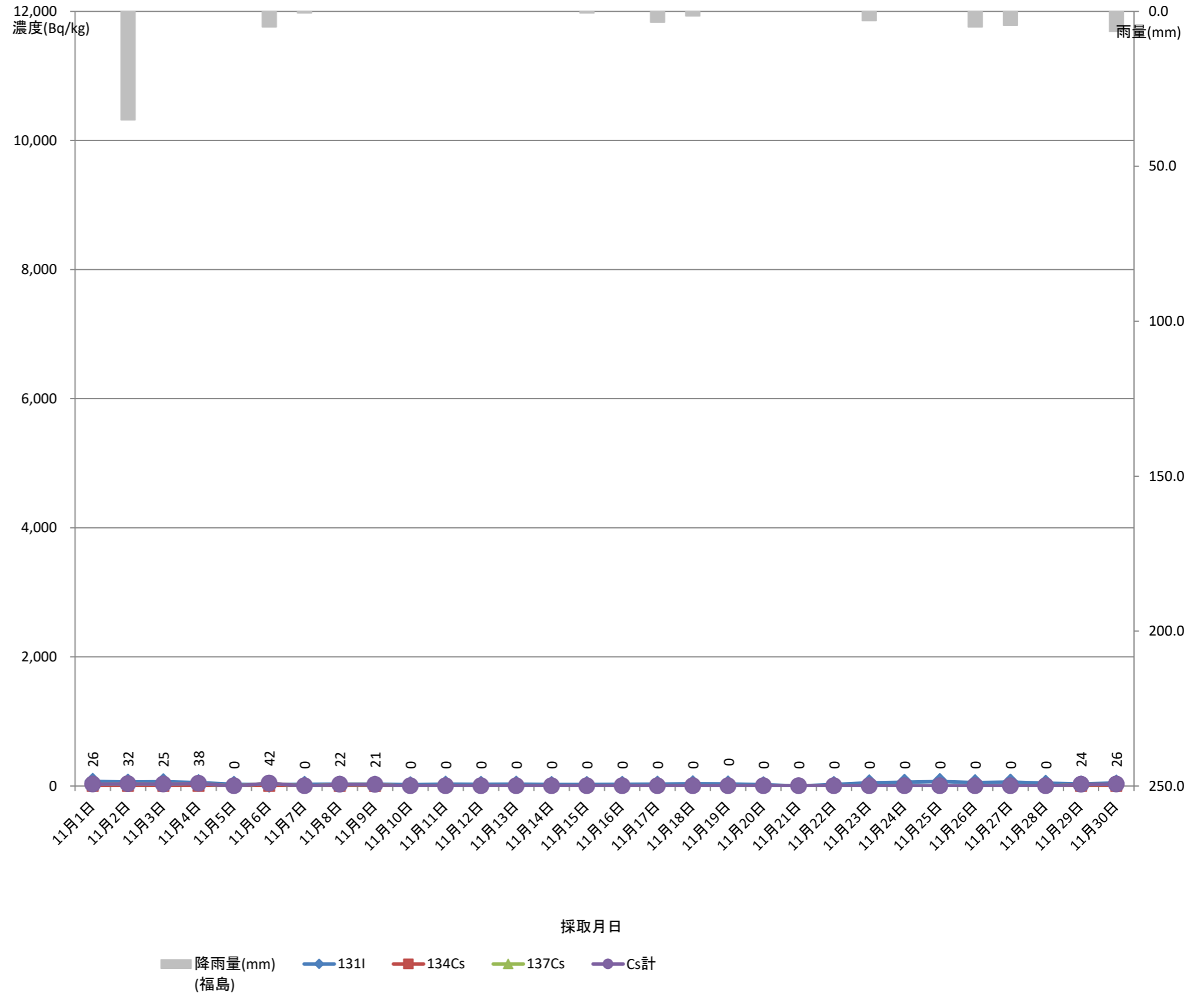
下水道終末処理場放射性物質濃度モニタリング結果（県北浄化センター） 脱水汚泥（R6. 11月）

1 脱水汚泥 [福島市気象データ](#)

採取月日	核種濃度 (Bq/kg)				降雨量 (mm) (福島)
	131I	Cs			
		134Cs	137Cs	Cs計	
11月1日	72.0	ND	26	26	0.0
11月2日	61.0	ND	32	32	35.0
11月3日	66.0	ND	25	25	0.0
11月4日	52.0	ND	38	38	0.0
11月5日	26.0	ND	ND	ND	0.0
11月6日	19.0	ND	42	42	5.0
11月7日	27.0	ND	ND	ND	0.5
11月8日	28.0	ND	22	22	0.0
11月9日	28.0	ND	21	21	0.0
11月10日	20.0	ND	ND	ND	0.0
11月11日	28.0	ND	ND	ND	0.0
11月12日	25.0	ND	ND	ND	0.0
11月13日	30.0	ND	ND	ND	0.0
11月14日	22.0	ND	ND	ND	0.0
11月15日	23.0	ND	ND	ND	0.5
11月16日	26.0	ND	ND	ND	0.0
11月17日	30.0	ND	ND	ND	3.5
11月18日	35.0	ND	ND	ND	1.5
11月19日	32.0	ND	ND	ND	0.0
11月20日	20.0	ND	ND	ND	0.0
11月21日	ND	ND	ND	ND	0.0
11月22日	22.0	ND	ND	ND	0.0
11月23日	48.0	ND	ND	ND	3.0
11月24日	57.0	ND	ND	ND	0.0
11月25日	70.0	ND	ND	ND	0.0
11月26日	51.0	ND	ND	ND	5.0
11月27日	61.0	ND	ND	ND	4.5
11月28日	45.0	ND	ND	ND	0.0
11月29日	31.0	ND	24	24	0.0
11月30日	47.0	ND	26	26	6.5

ND: 不検出

※青字: 下水道公社



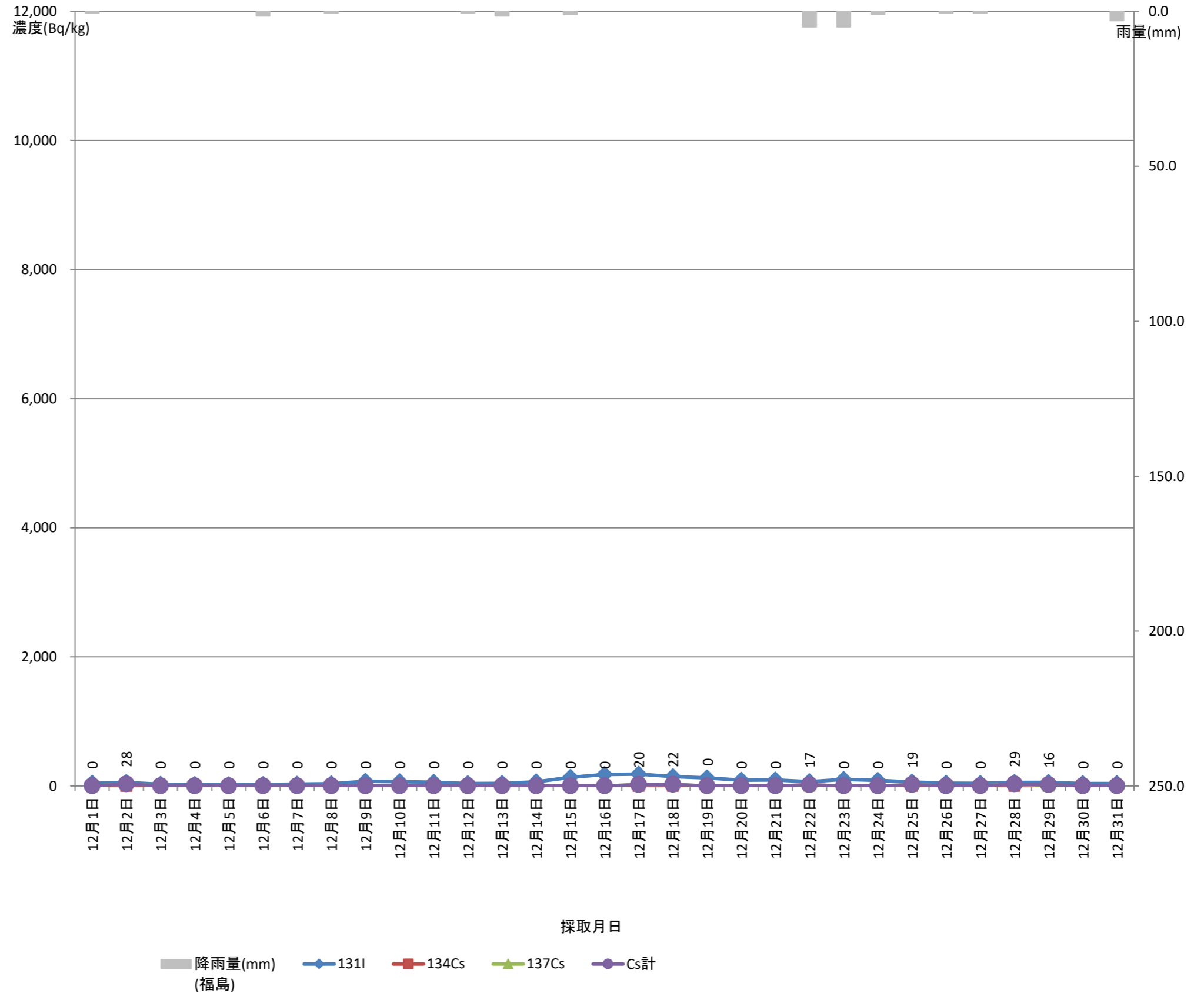
下水道終末処理場放射性物質濃度モニタリング結果（県北浄化センター） 脱水汚泥（R6. 12月）

1 脱水汚泥 [福島市気象データ](#)

採取月日	核種濃度 (Bq/kg)				降雨量 (mm) (福島)
	131I	Cs			
		134Cs	137Cs	Cs計	
12月1日	45.0	ND	ND	ND	0.5
12月2日	54.0	ND	28	28	0.0
12月3日	25.0	ND	ND	ND	0.0
12月4日	24.0	ND	ND	ND	0.0
12月5日	19.0	ND	ND	ND	0.0
12月6日	22.0	ND	ND	ND	1.5
12月7日	28.0	ND	ND	ND	0.0
12月8日	34.0	ND	ND	ND	0.5
12月9日	73.0	ND	ND	ND	0.0
12月10日	66.0	ND	ND	ND	0.0
12月11日	57.0	ND	ND	ND	0.0
12月12日	37.0	ND	ND	ND	0.5
12月13日	41.0	ND	ND	ND	1.5
12月14日	65.0	ND	ND	ND	0.0
12月15日	134.0	ND	ND	ND	1.0
12月16日	178.0	ND	ND	ND	0.0
12月17日	184.0	ND	20	20	0.0
12月18日	145.0	ND	22	22	0.0
12月19日	124.0	ND	ND	ND	0.0
12月20日	89.0	ND	ND	ND	0.0
12月21日	93.0	ND	ND	ND	0.0
12月22日	68.0	17	ND	17	5.0
12月23日	102.0	ND	ND	ND	5.0
12月24日	86.0	ND	ND	ND	1.0
12月25日	62.0	ND	19	19	0.0
12月26日	45.0	ND	ND	ND	0.5
12月27日	41.0	ND	ND	ND	0.5
12月28日	55.0	ND	29	29	0.0
12月29日	55.0	16	ND	16	0.0
12月30日	38.0	ND	ND	ND	0.0
12月31日	37.0	ND	ND	ND	3.0

ND: 不検出

※青字: 下水道公社



下水道終末処理場放射性物質濃度モニタリング結果（県北浄化センター） 脱水汚泥（R7.1月）

1 脱水汚泥 [福島市気象データ](#)

採取月日	核種濃度 (Bq/kg)				降雨量 (mm) (福島)
	131I	Cs			
		134Cs	137Cs	Cs計	
1月1日	31.0	ND	ND	ND	0.5
1月2日	20.0	ND	20	20	0.0
1月3日	19.0	ND	ND	ND	0.5
1月4日	18.0	ND	ND	ND	0.0
1月5日	14.1	ND	ND	ND	0.0
1月6日	14.8	ND	ND	ND	12.0
1月7日	ND	ND	ND	ND	0.5
1月8日	ND	ND	29	29	2.5
1月9日	ND	ND	33	33	3.5
1月10日	ND	ND	30	30	6.0
1月11日	ND	ND	19	19	0.0
1月12日	ND	ND	26	26	0.0
1月13日	ND	ND	ND	ND	0.0
1月14日	ND	ND	ND	ND	0.0
1月15日	ND	ND	ND	ND	3.0
1月16日	ND	ND	28	28	0.0
1月17日	ND	ND	32	32	0.0
1月18日	ND	ND	22	22	0.0
1月19日	ND	ND	ND	ND	0.0
1月20日	29.0	ND	ND	ND	0.0
1月21日	27.0	ND	ND	ND	0.0
1月22日	27.0	ND	ND	ND	0.0
1月23日	ND	ND	ND	ND	0.0
1月24日	ND	ND	ND	ND	0.0
1月25日	21.0	ND	ND	ND	0.0
1月26日	29.0	ND	ND	ND	0.0
1月27日	25.0	ND	ND	ND	0.0
1月28日	25.0	ND	ND	ND	0.0
1月29日	ND	ND	ND	ND	4.5
1月30日	18.0	ND	ND	ND	6.5
1月31日	ND	ND	31	31	0.0

ND: 不検出

※青字: 下水道公社

