

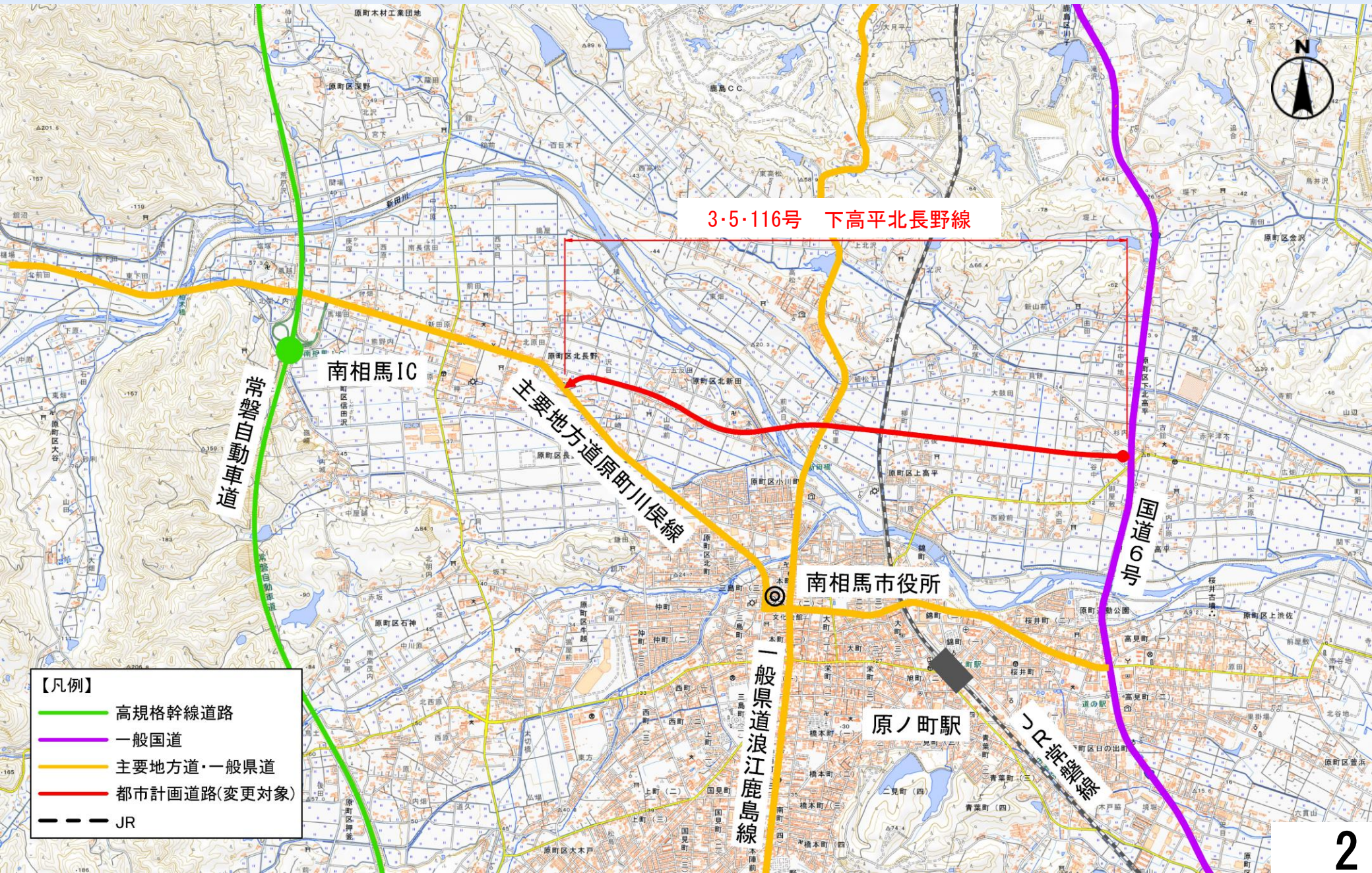
議案第 2052号

相馬地方都市計画道路の変更について

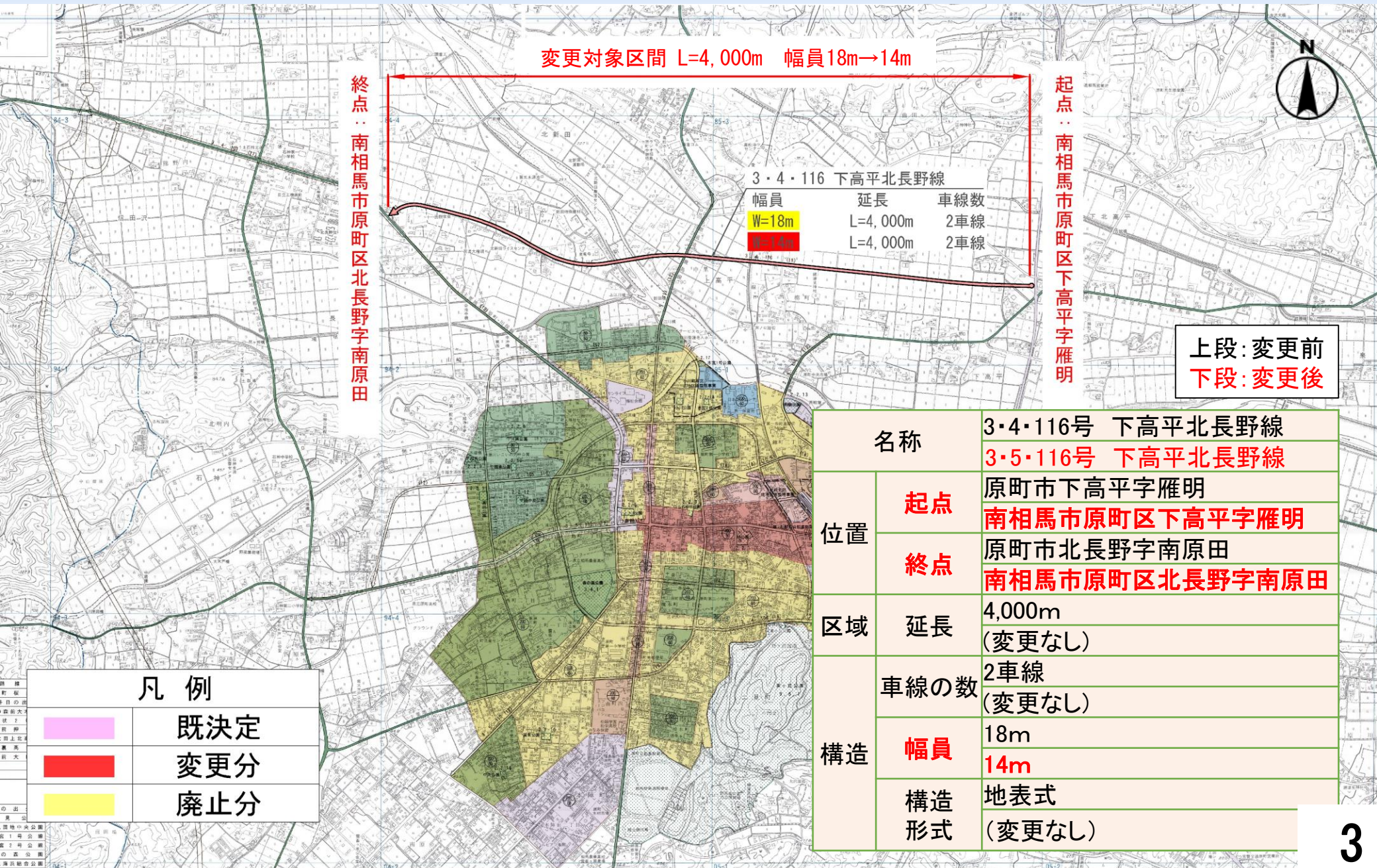
(3・5・116号 下高平北長野線)

県決定

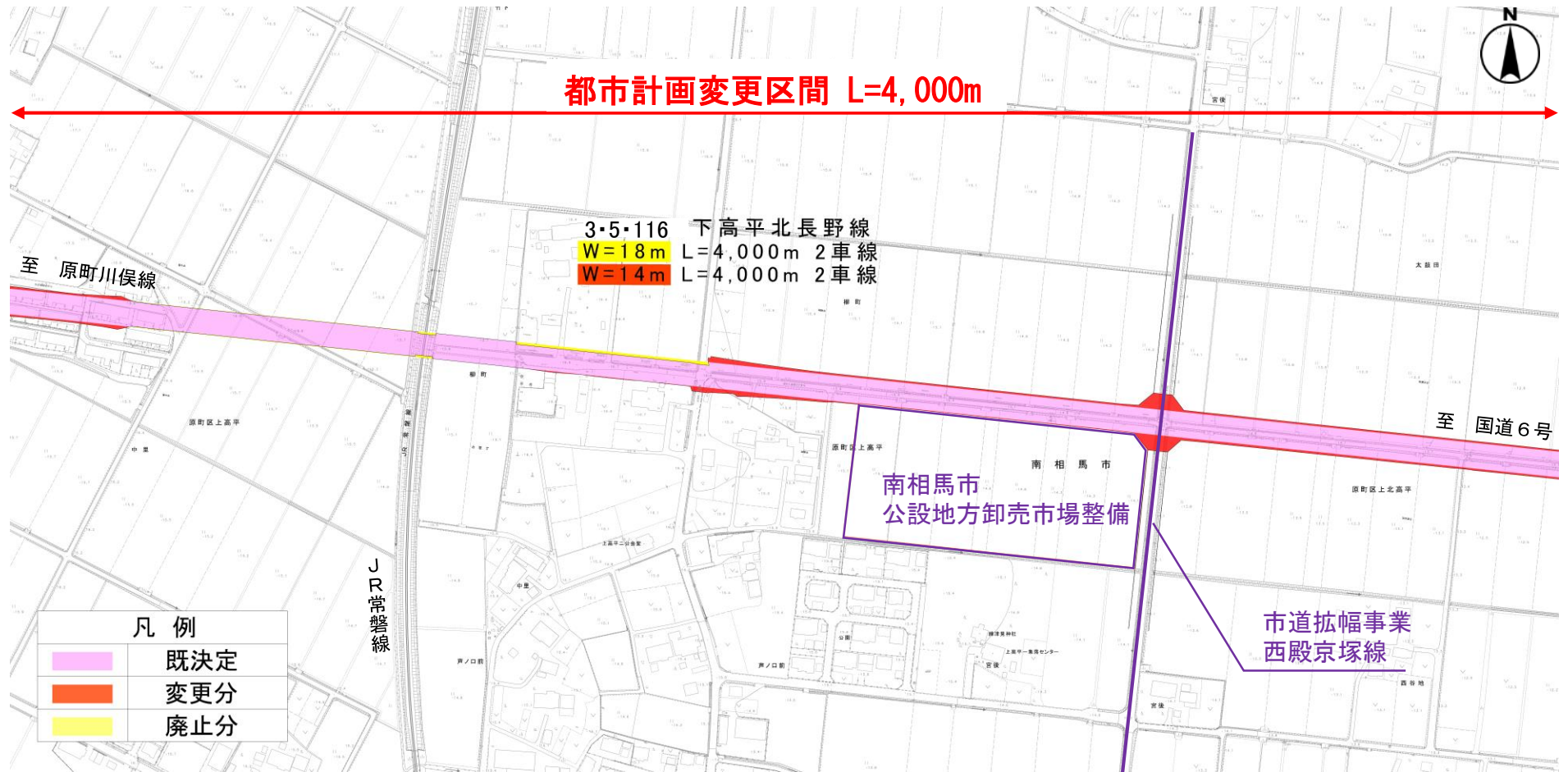
1 位置図



2 総括図



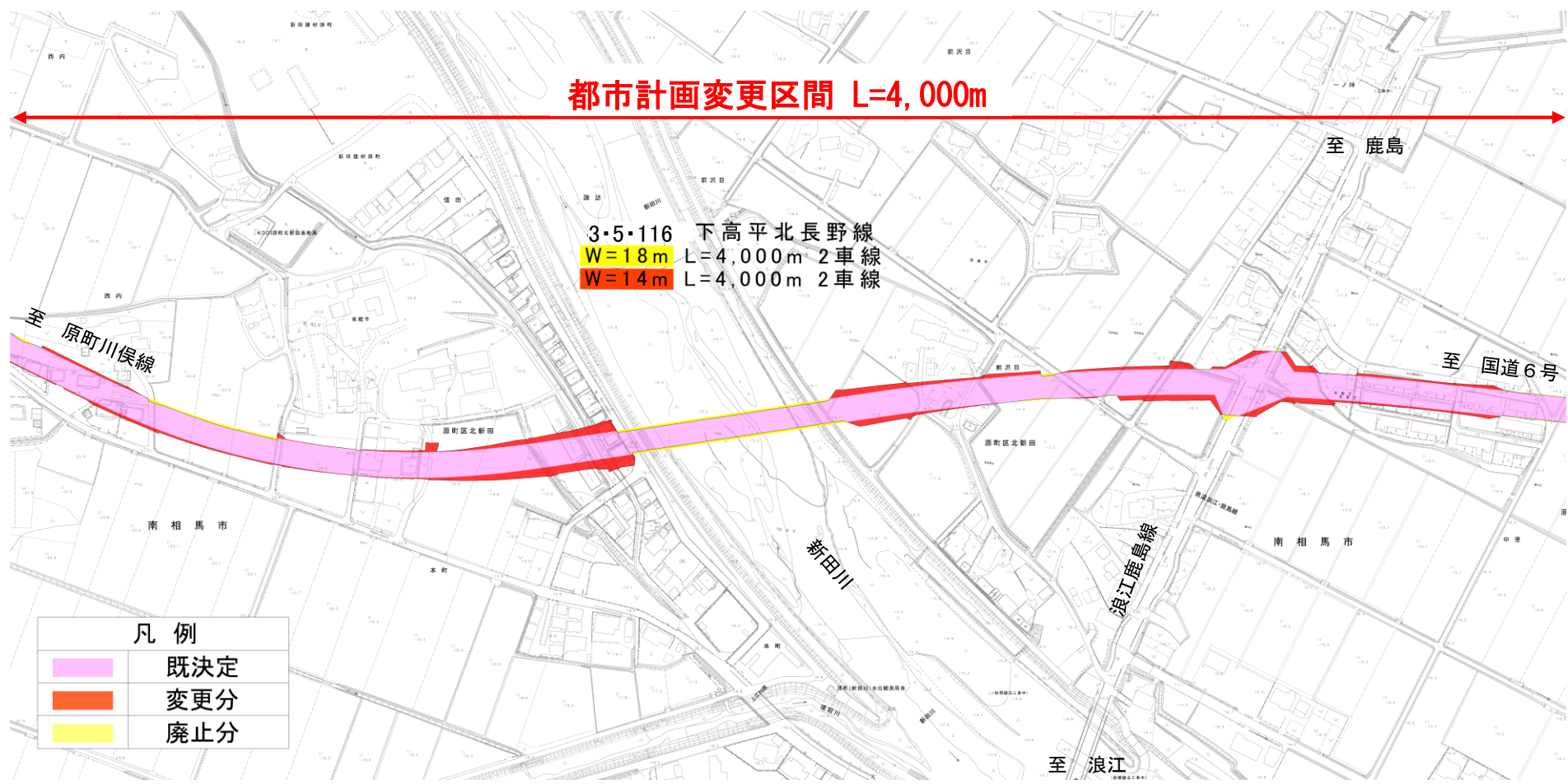
3 計画図(2/4)



《都市計画道路の幅を変更》

- ・ 計画幅員の変更(18m→14m)
- ・ 「道路面幅員」から「道路敷幅員」へ変更

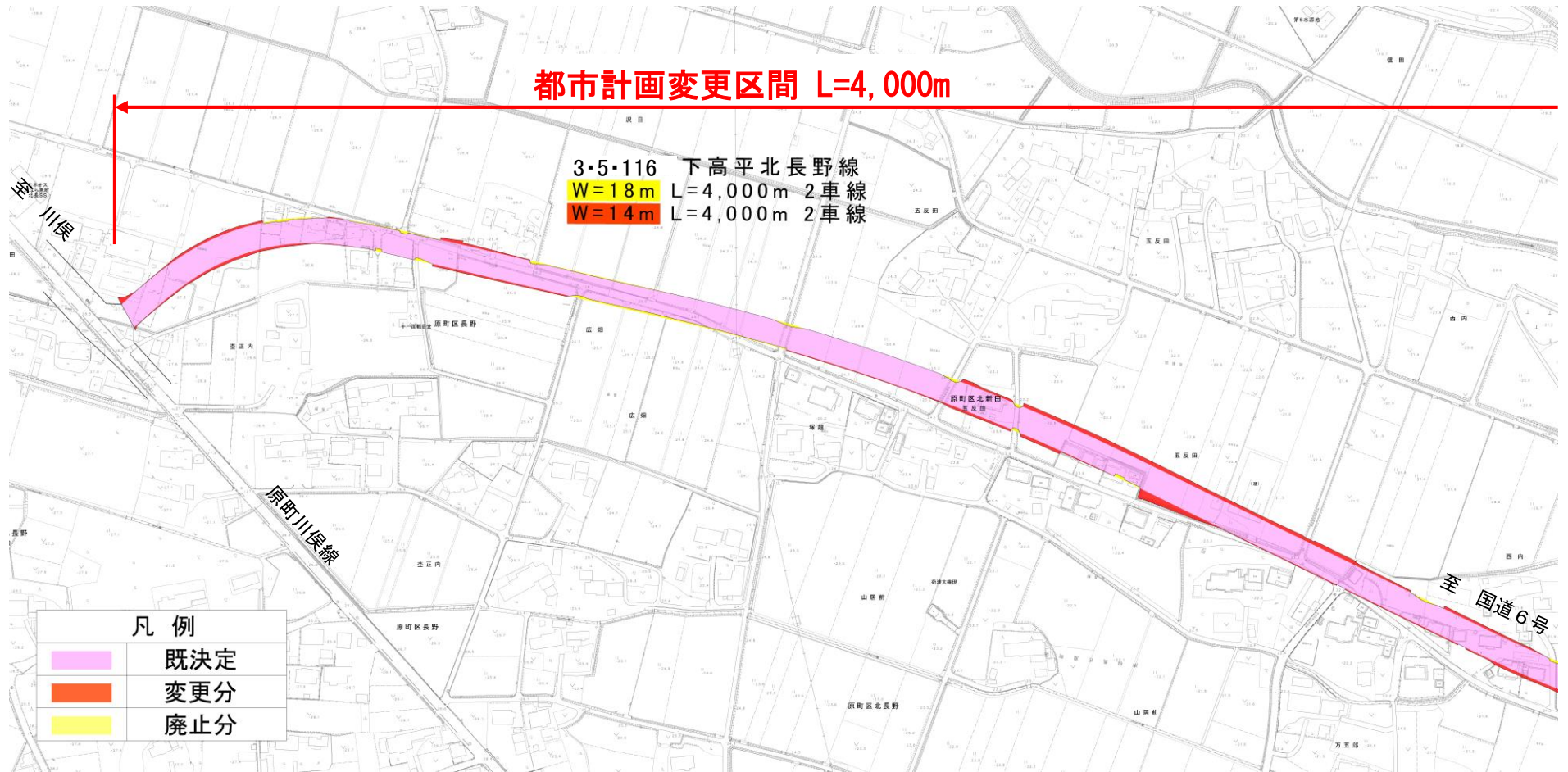
3 計画図(3/4)



《都市計画道路の幅を変更》

- ・ 計画幅員の変更 (18m → 14m)
- ・ 「道路面幅員」から「道路敷幅員」へ変更

3 計画図(4/4)



《都市計画道路の幅を変更》

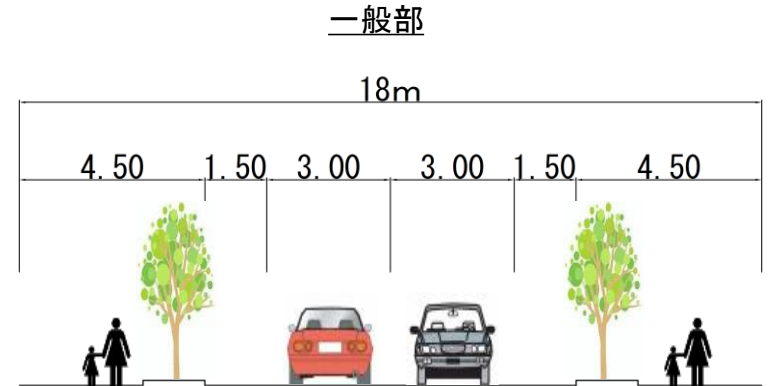
- ・ 計画幅員の変更(18m→14m)
- ・ 「道路面幅員」から「道路敷幅員」へ変更

4 標準横断図(1)

道路区分の変更に伴い計画幅員を変更(18m→14m)

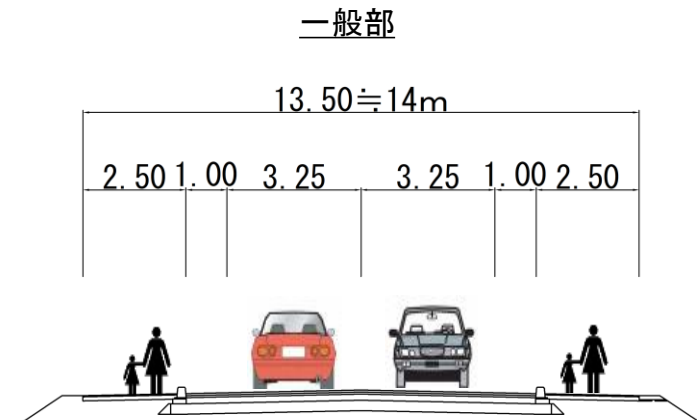
道路区分	第4種第2級
設計速度	60km/h
車線数	2車線
幅員	18m

変更前



道路区分	第3種第2級
設計速度	60km/h
車線数	2車線
幅員	14m

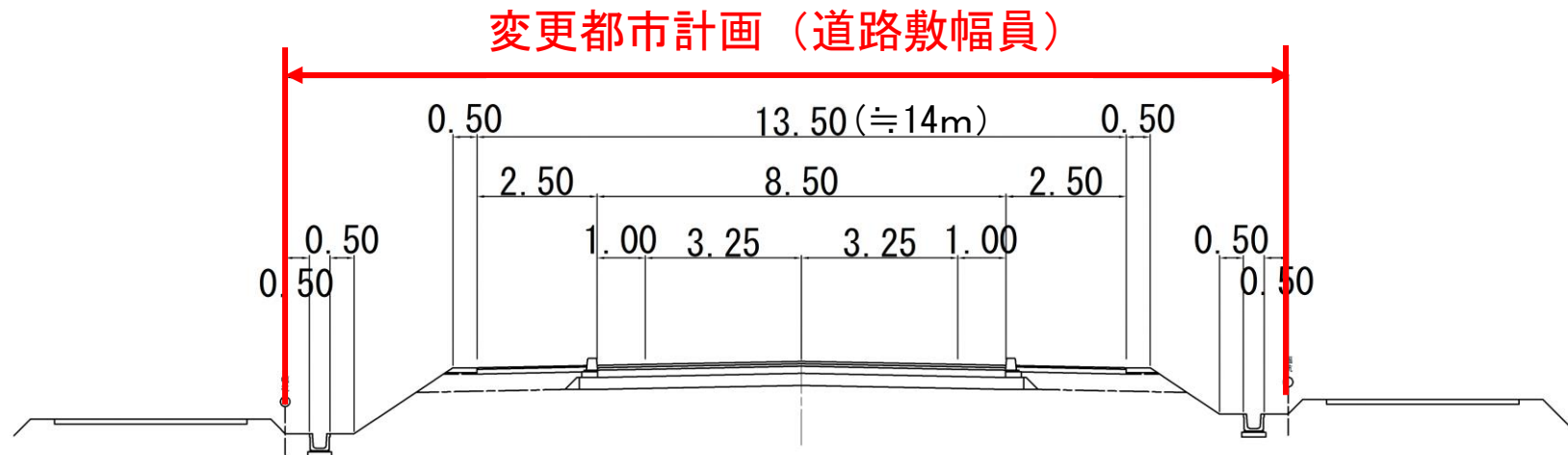
変更後



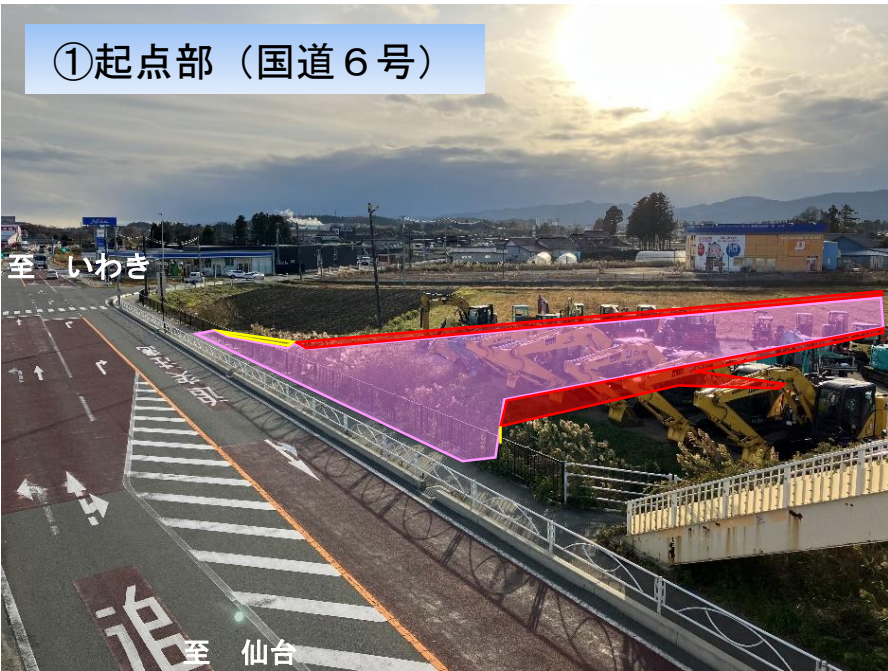
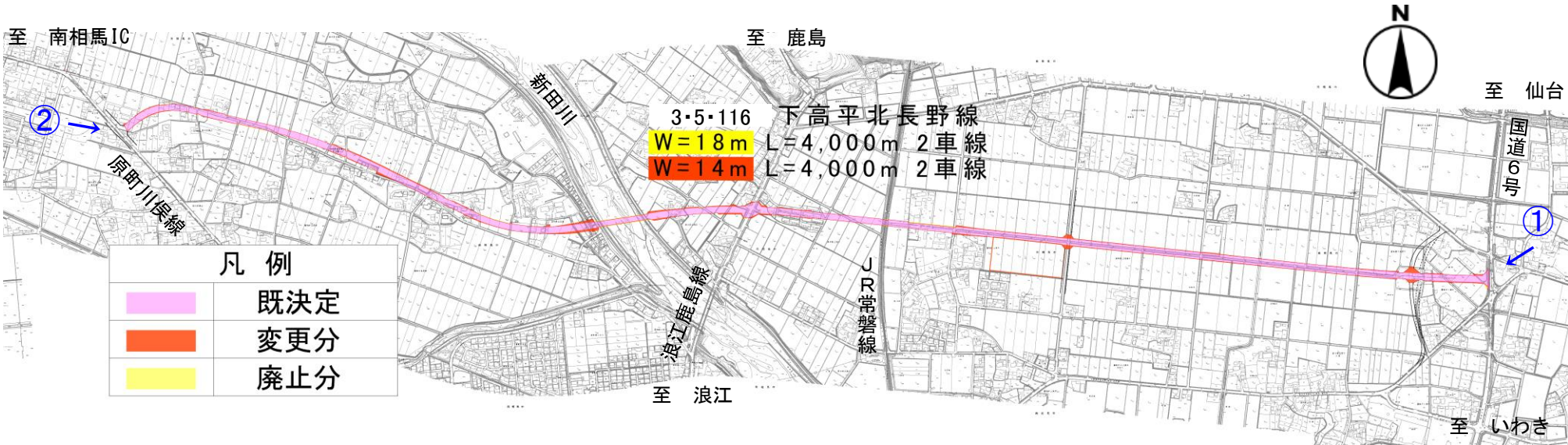
4 標準横断図(2)

道路の設計に基づき、
道路面の幅員に法面等を加えた「道路敷幅員」へ変更

下高平北長野線（一般部）



5 現況写真



6 意見書

【法定縦覧の期間】

令和7年1月10日 ~ 1月24日

【結 果】

意見書の提出なし