

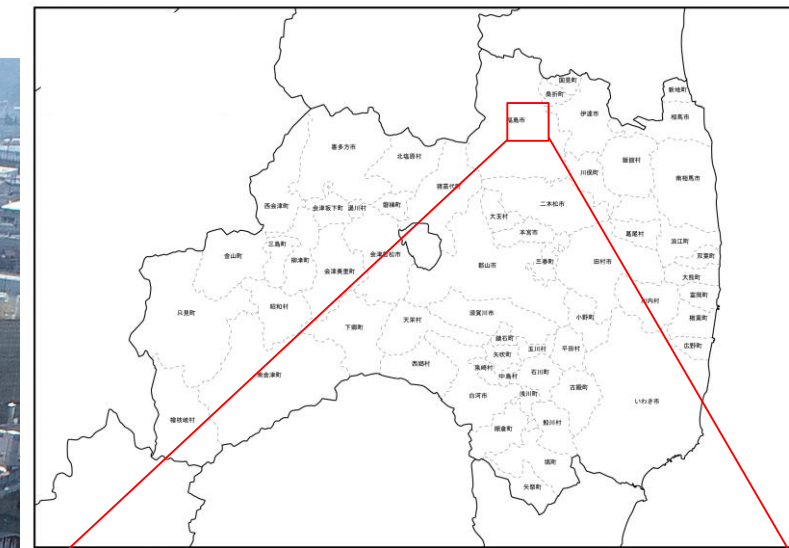
濁川河川改修事業

国道4号

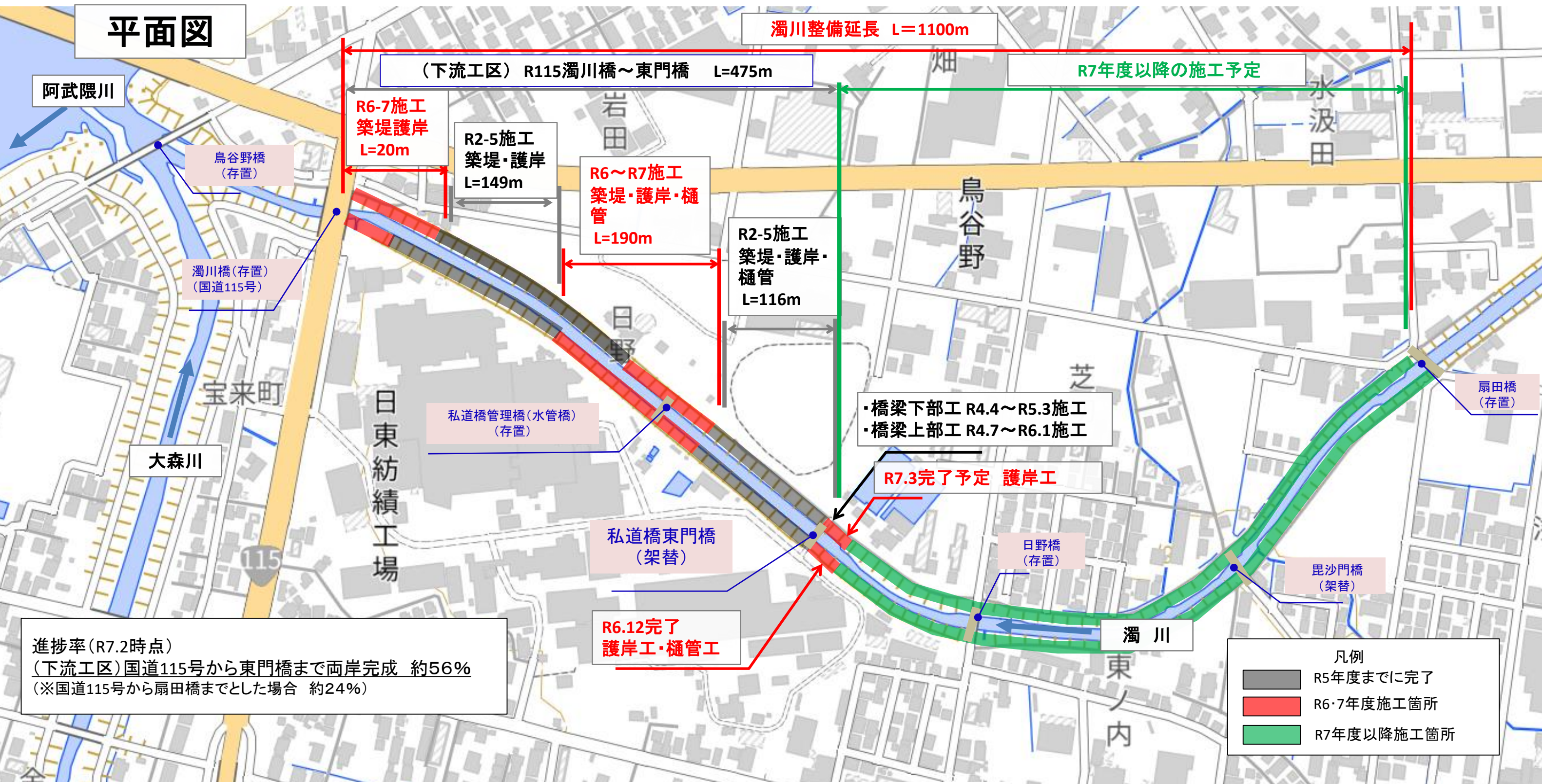
濁川

国道115号

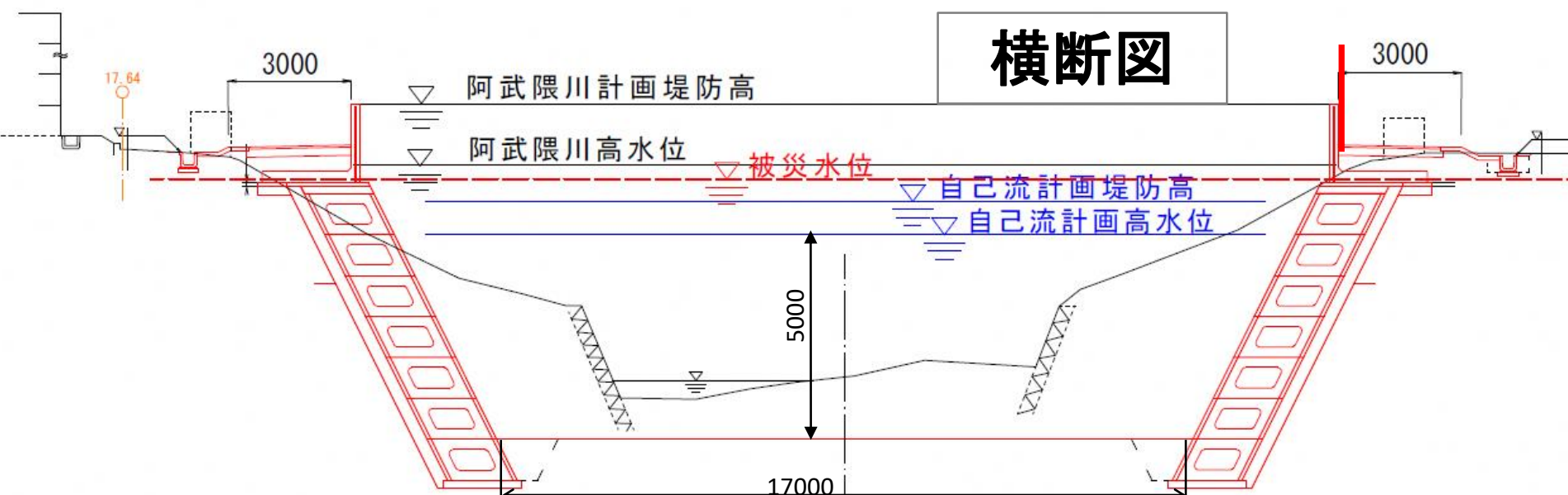
福島県県北建設事務所
令和7年2月



平面図




横断図



- ・阿武隈川からの逆流による氾濫を防止するため、阿武隈川の堤防と同じ高さの堤防を整備しています。
- ・背後に工場や人家がある区間は特殊堤(パラペット)により堤防高さを確保しています。
- ・国道115号の濁川橋から、東門橋の区間については令和7年度の完了を目標に工事を進めています。

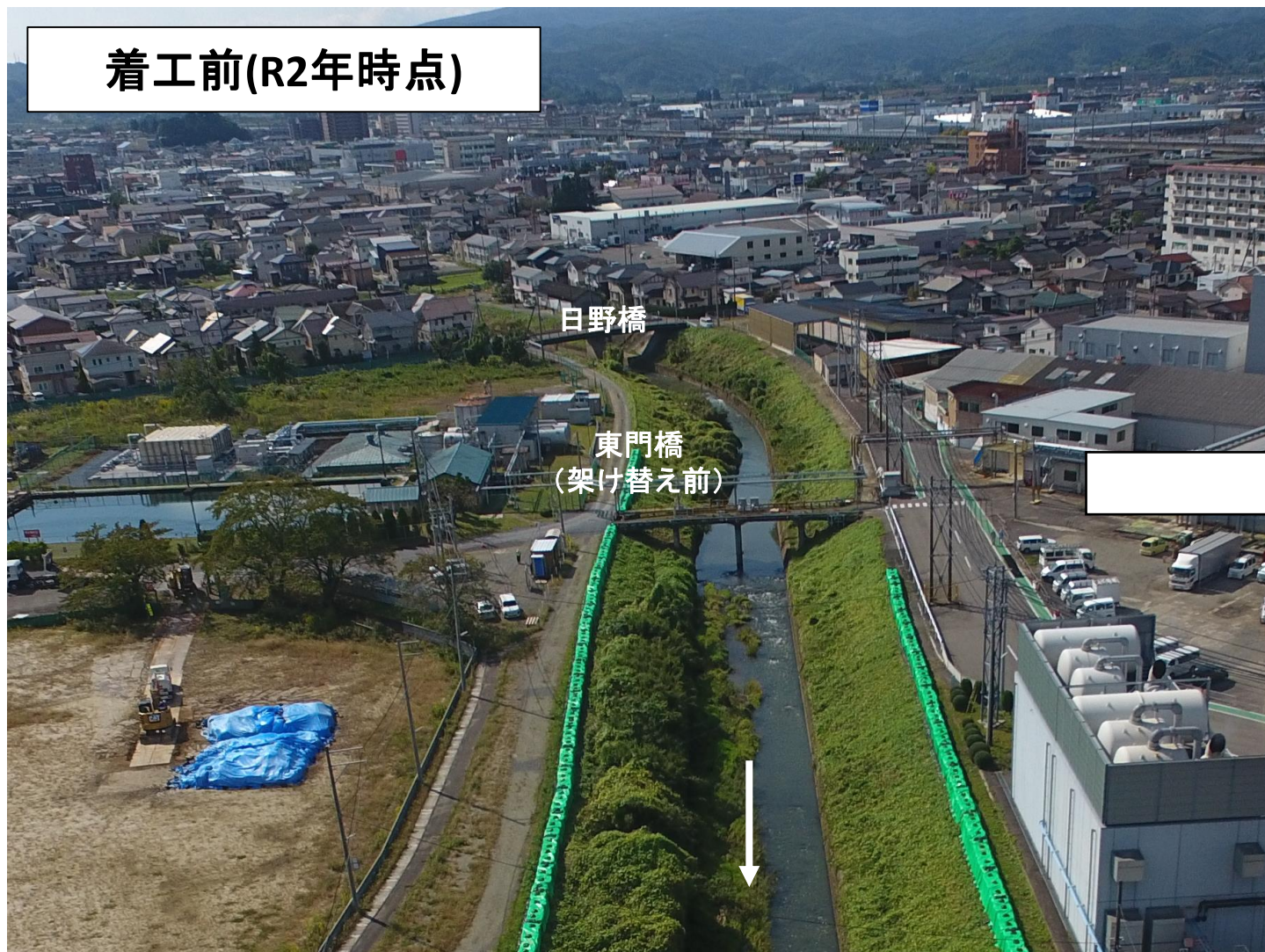
着工前(R2年時点)



整備状況(R7.1)



着工前(R2年時点)



整備状況(R7.1)

