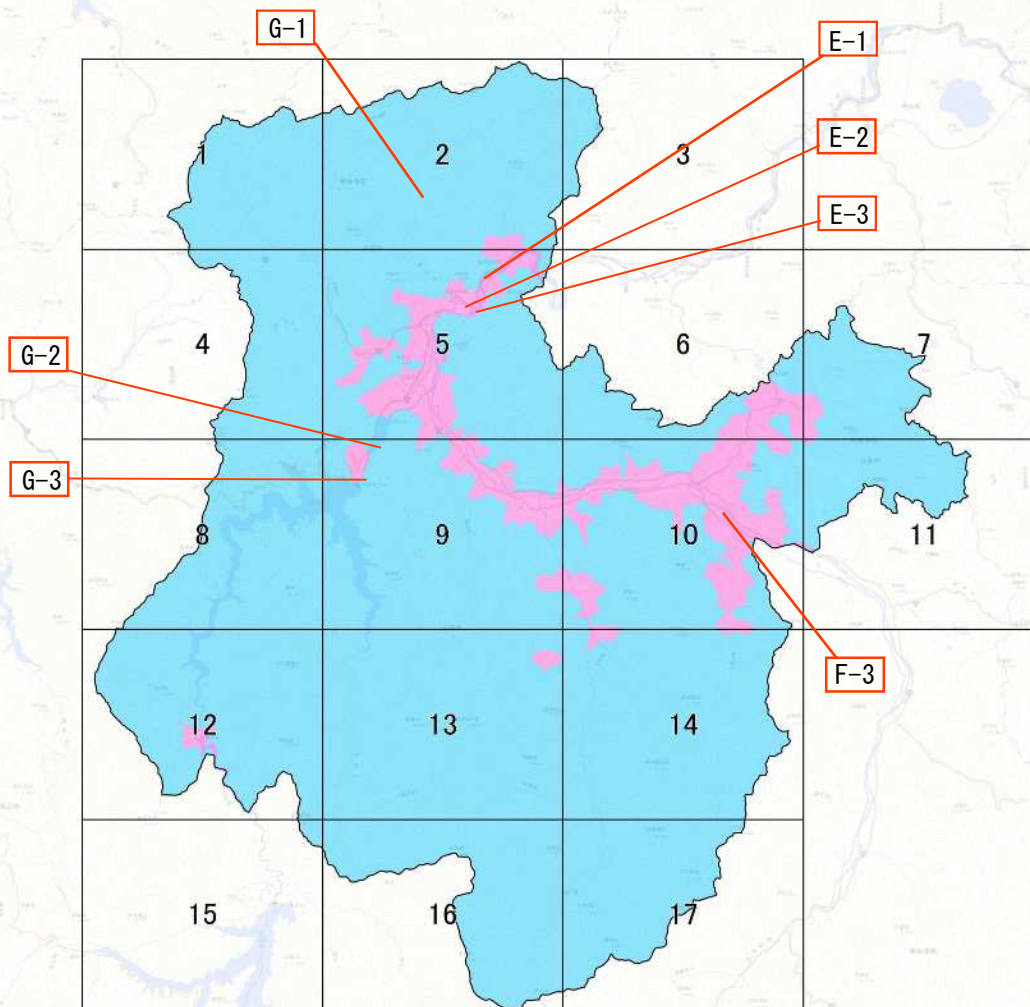


宅地造成等工事規制区域及び特定盛土等規制区域図(只見町全域)

【令和6年9月】



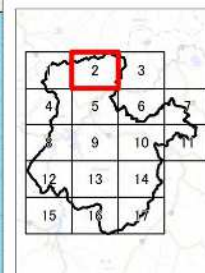
0 2.5 5 10 15km

凡例

- 市町村界
 - 宅地造成等工事規制区域
 - 特定盛土等規制区域
- 背景図は国土院提供作成の
地図院タイルを使用

宅地造成等工事規制区域
及び特定盛土等規制区域図
(只見町)

【令和6年9月】



0 250 500 1,000 m

市町村界

宅地造成等工事規制区域

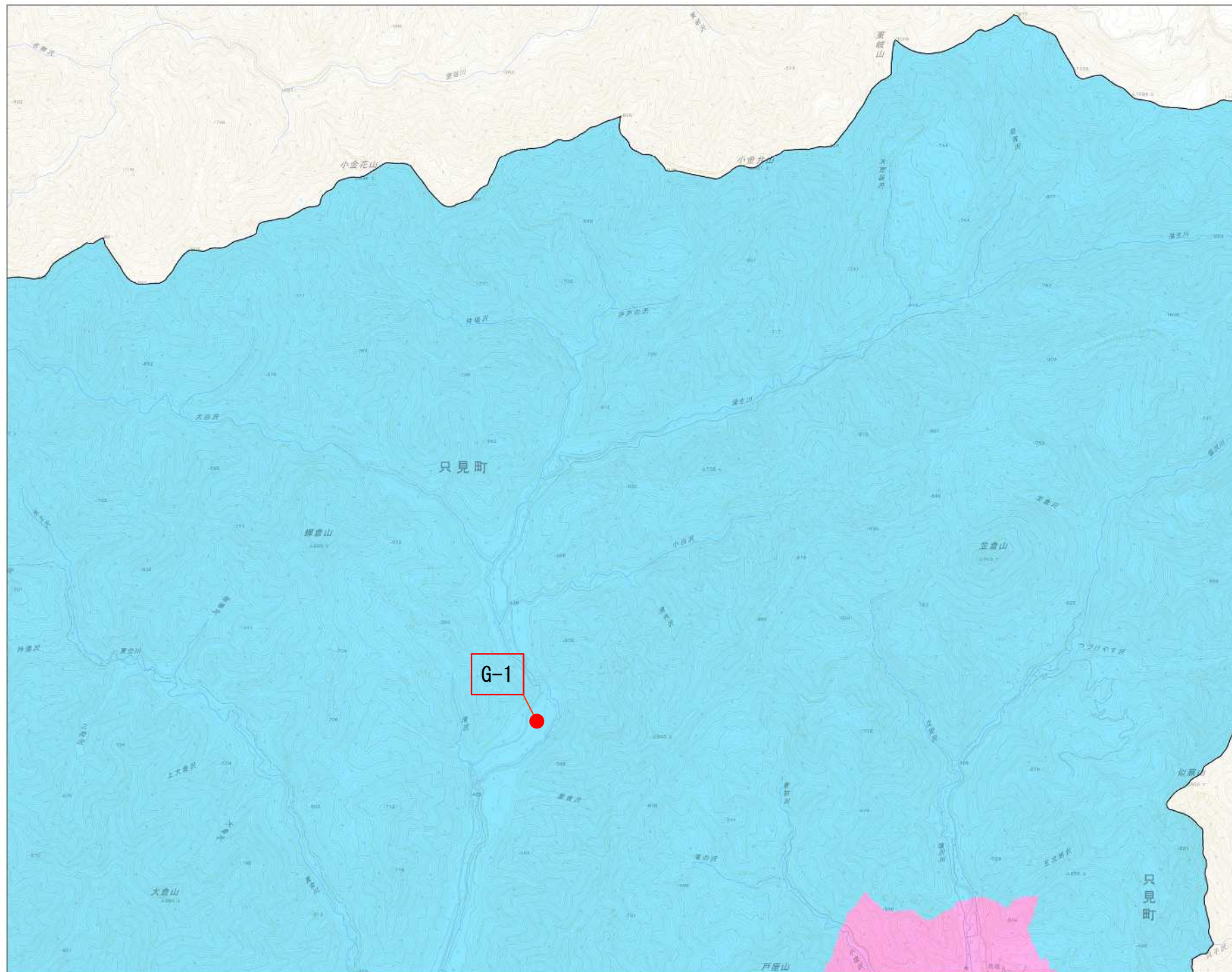
特定盛土等規制区域

背景図は国土院作成の
2万5千分の1地形図を使用


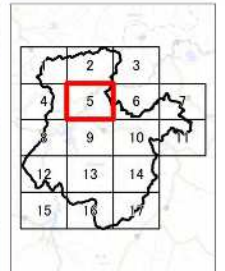
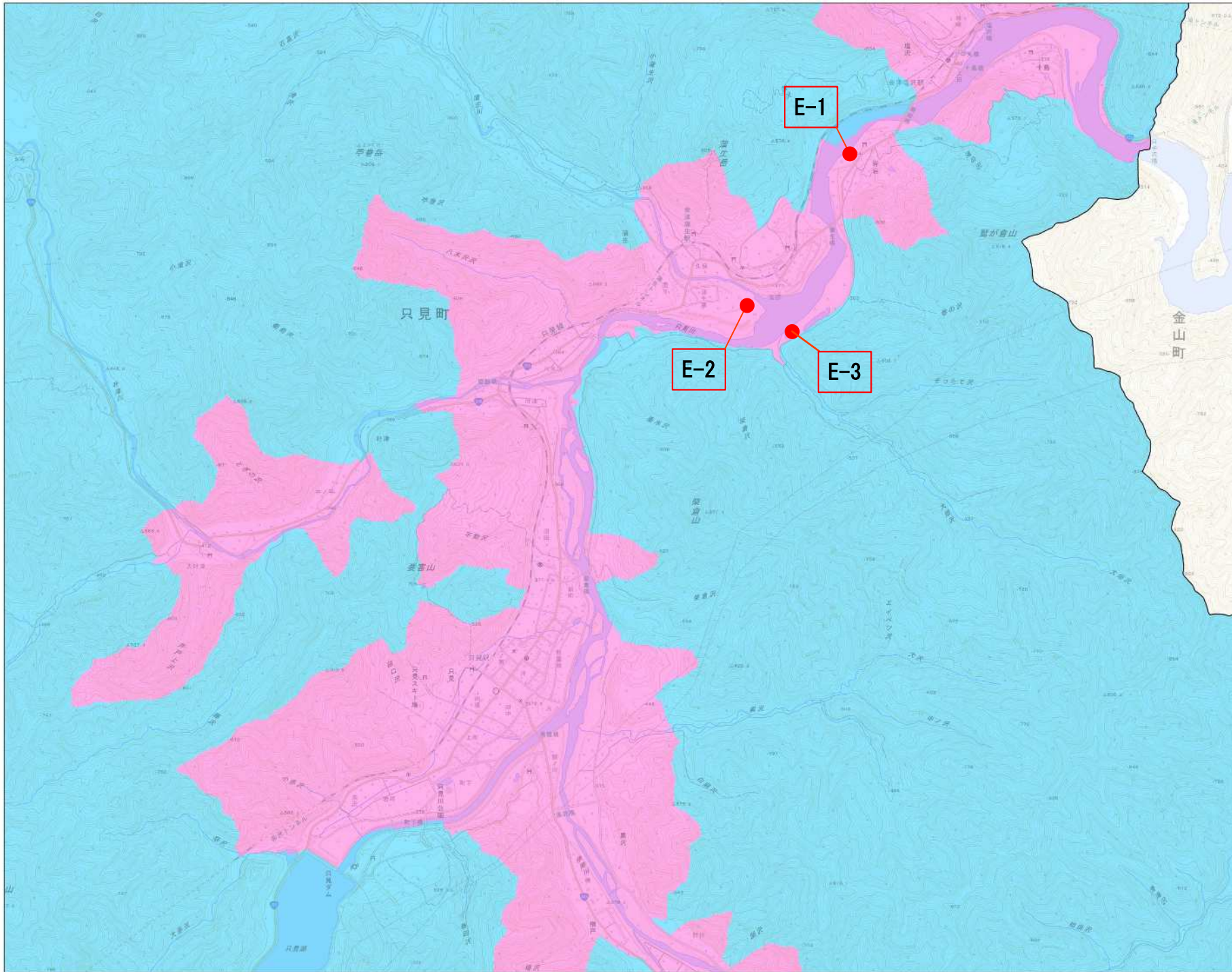
縮尺A0判出力時: 1:10,000

縮尺A2判出力時: 1:20,000

縮尺A4判出力時: 1:40,000



宅地造成等工事規制区域
及び特定盛土等規制区域図
(只見町) 【令和6年9月】

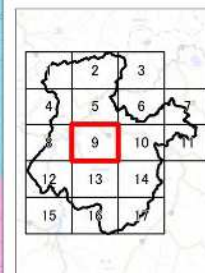
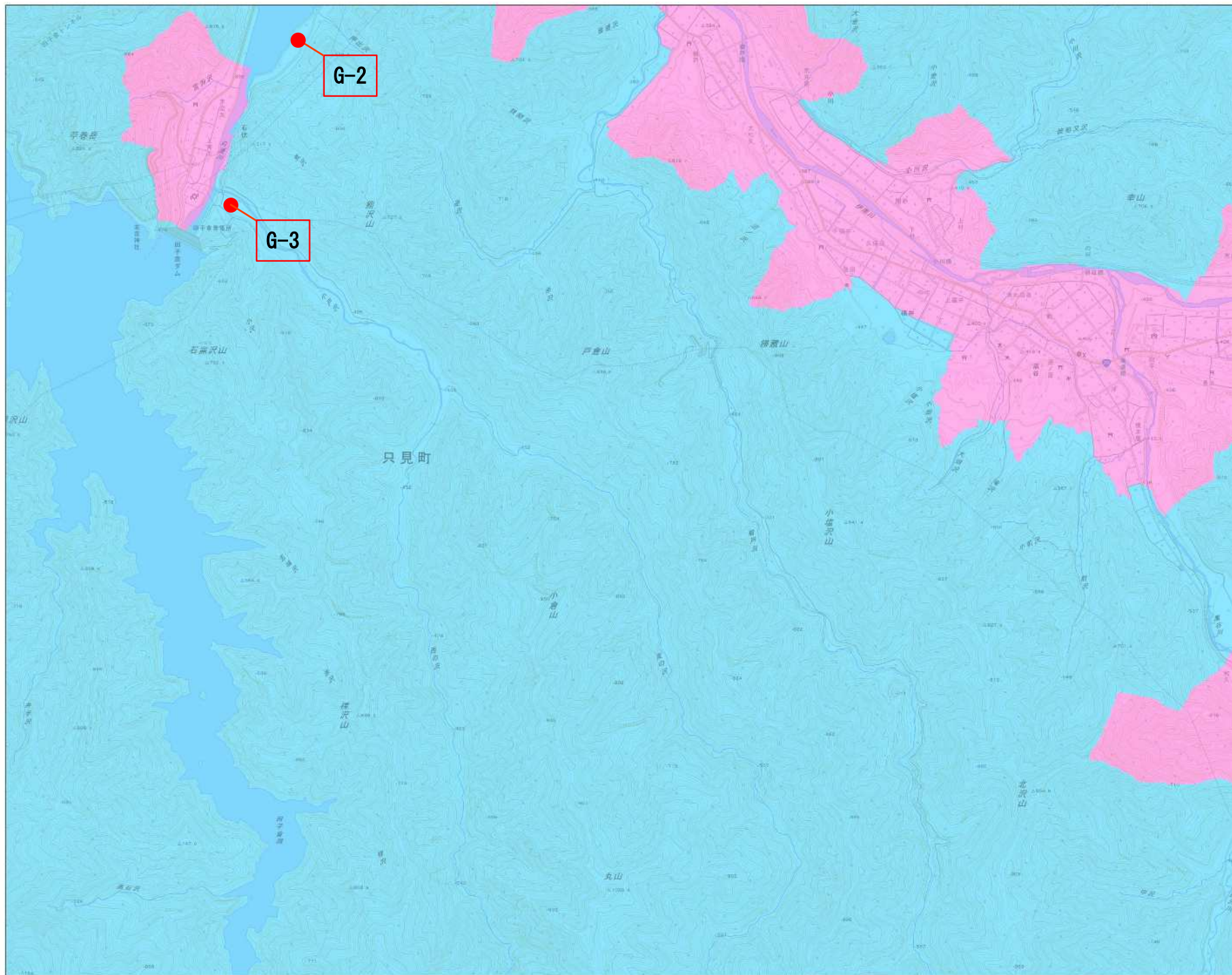


- 市町村界
- 宅地造成等工事規制区域
- 特定盛土等規制区域

背景図は国土院作成の
2万5千分の1地形図を使用
縮尺A0判出力時: 1:10,000
縮尺A2判出力時: 1:20,000
縮尺A4判出力時: 1:40,000

宅地造成等工事規制区域
及び特定盛土等規制区域図
(只見町)

【令和6年9月】




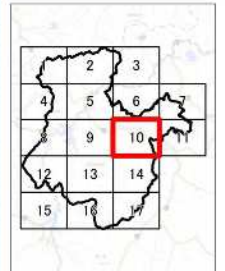
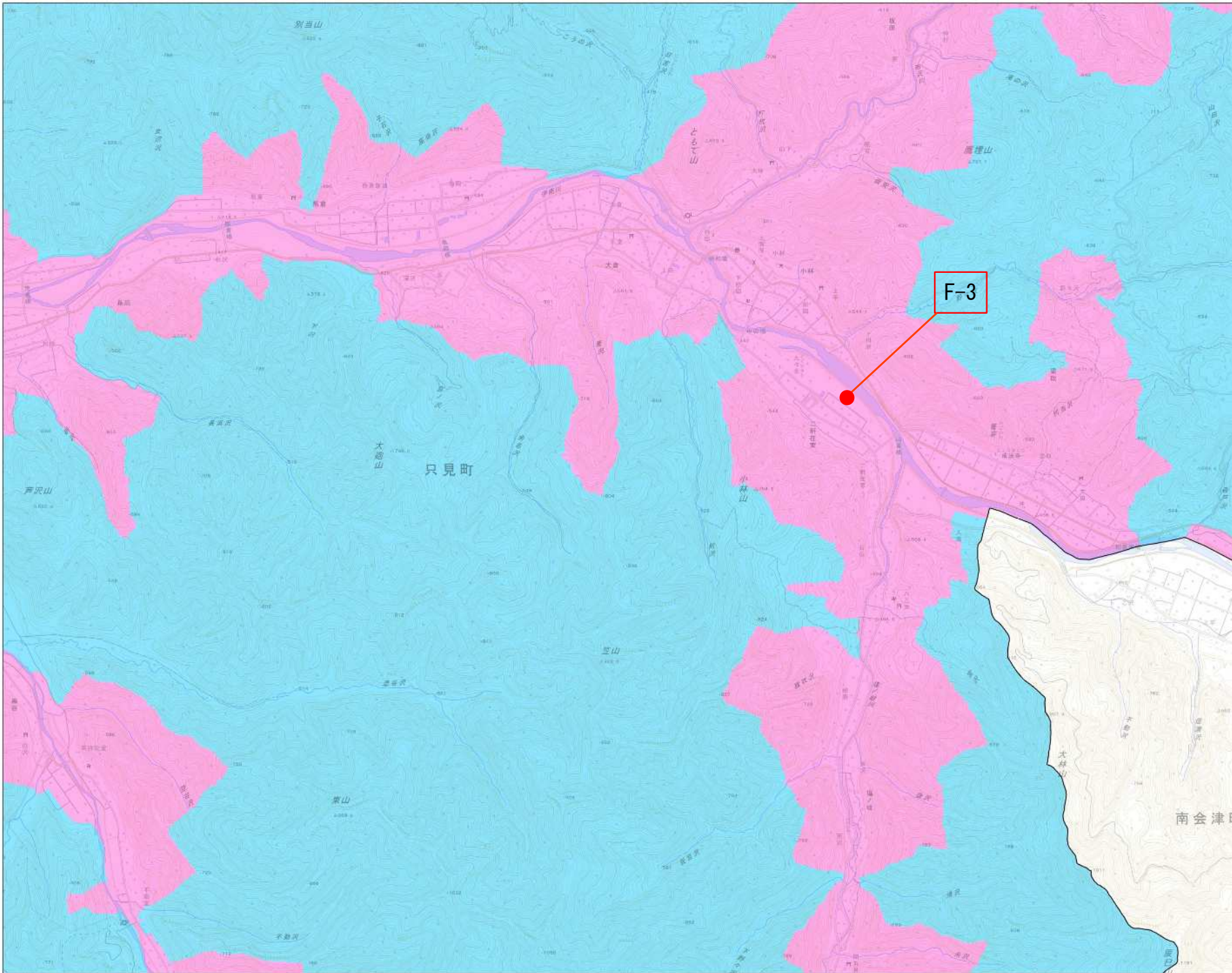
0 250 500 1,000m




- 市町村界
- 宅地造成等工事規制区域
- 特定盛土等規制区域

背景図は国土地理院作成の
2万5千分の1地形図を使用

縮尺A0判出力時: 1:10,000
縮尺A2判出力時: 1:20,000
縮尺A4判出力時: 1:40,000

宅地造成等工事規制区域
及び特定盛土等規制区域図
(只見町) 【令和6年9月】



-  市町村界
-  宅地造成等工事規制区域
-  特定盛土等規制区域

背景図は国土地理院作成の
2万5千分の1地形図を使用
縮尺A0判出力時: 1:10,000
縮尺A2判出力時: 1:20,000
縮尺A4判出力時: 1:40,000

南会津町