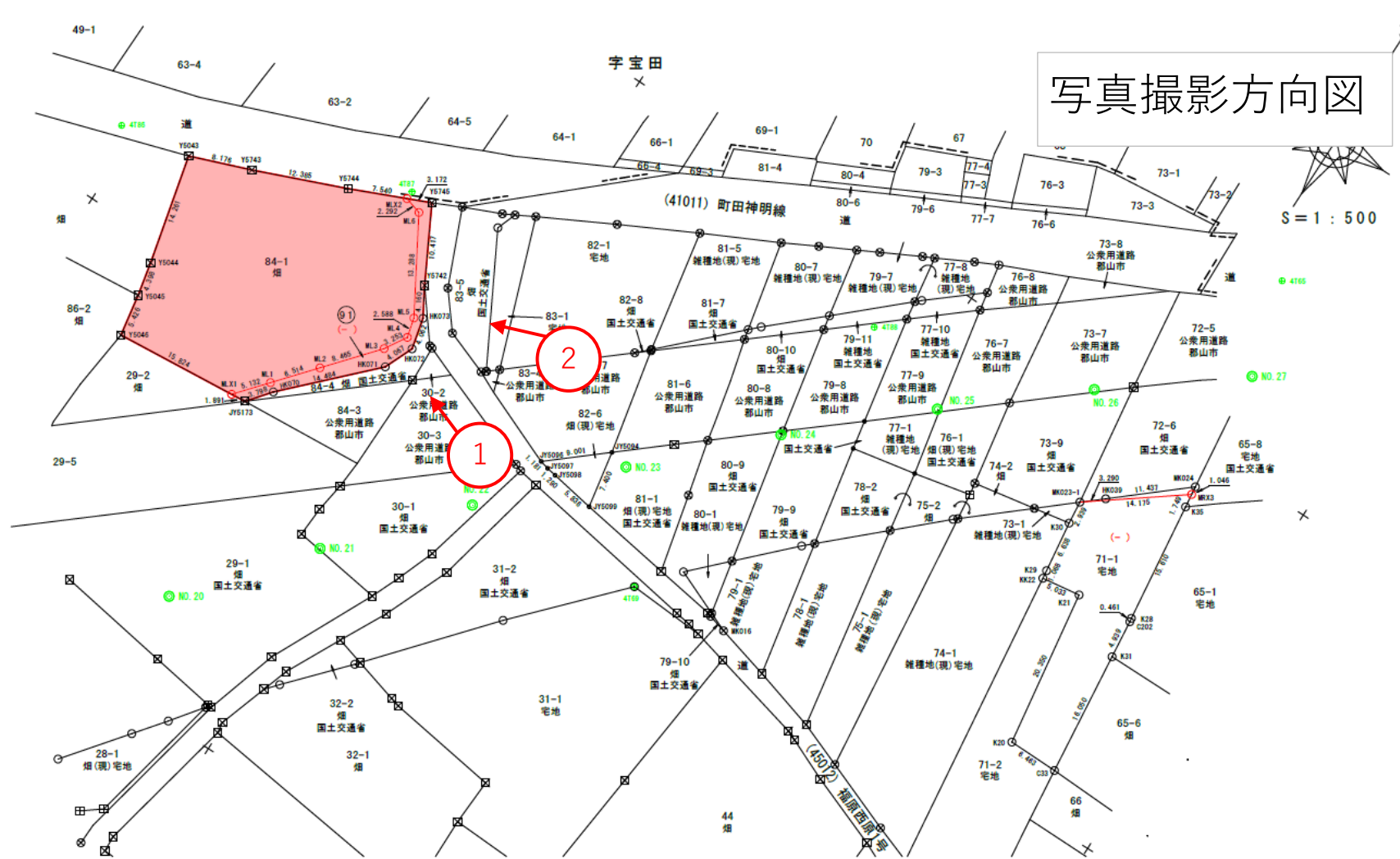


写真撮影方向図

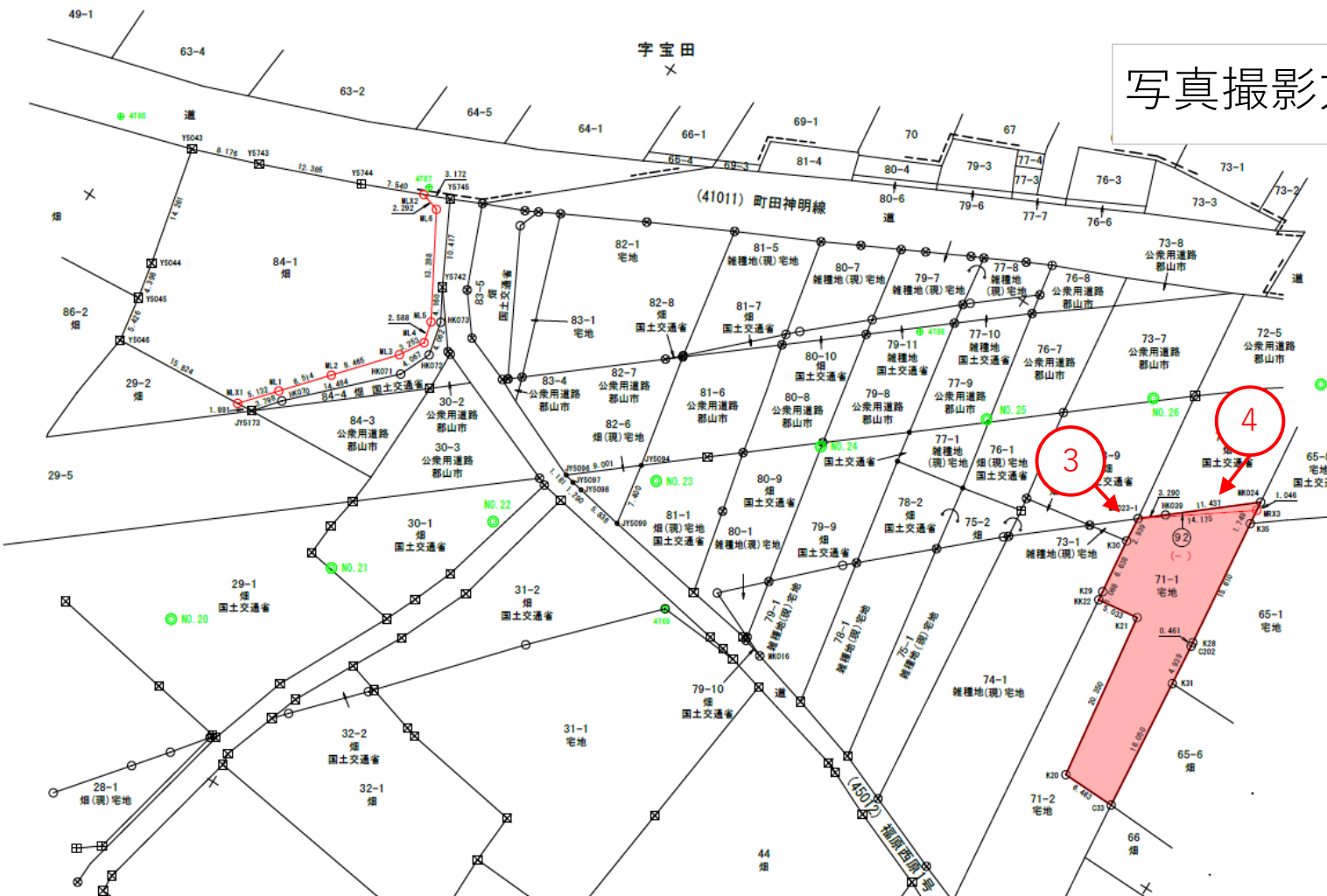
S = 1 : 500



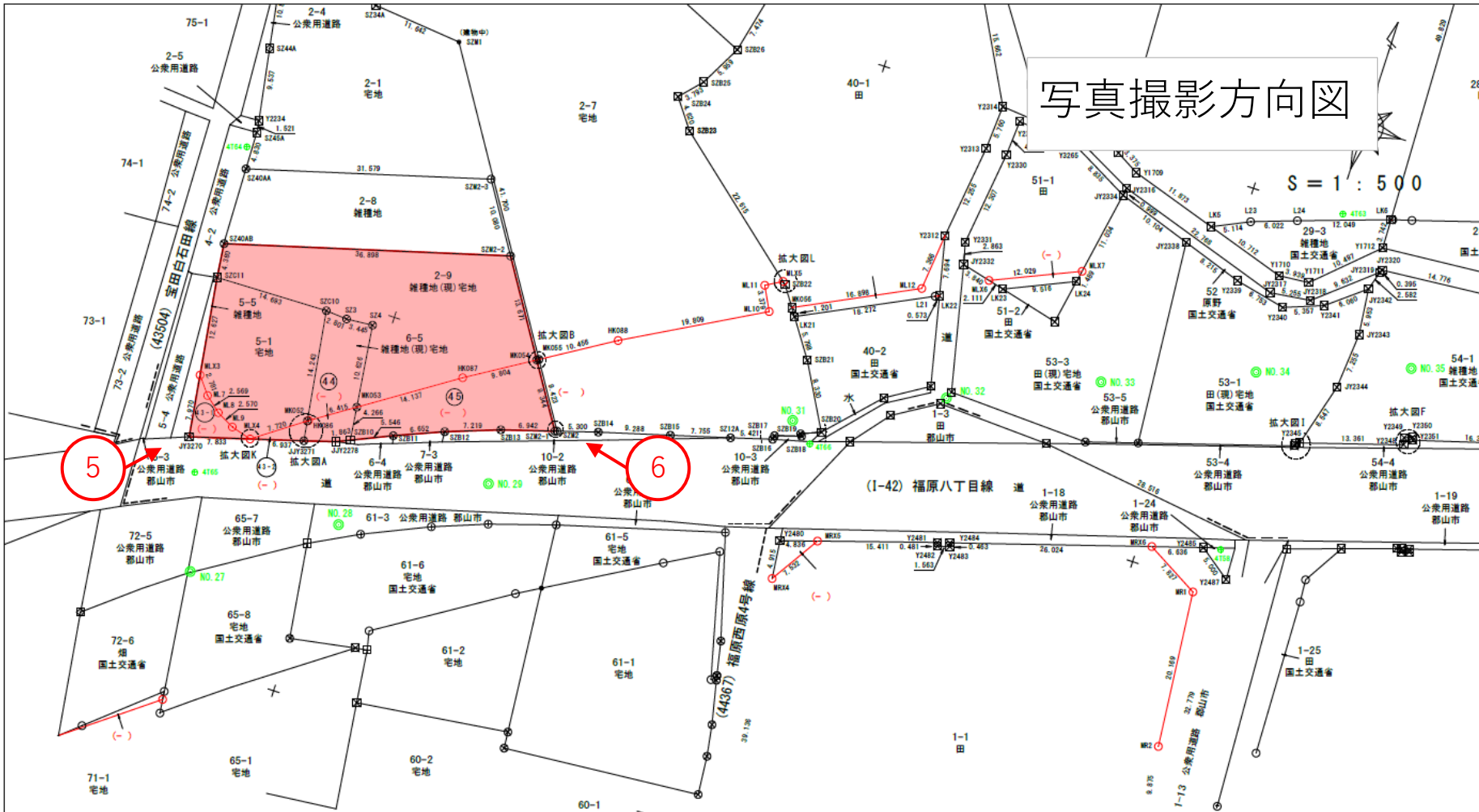
番号	市町村	大字	字	地番	登記地積	登記事項		現在		買収面積	残地面積	買収面積 (座標面積計算)	残地面積 (座標面積計算)	備考	番号
						登記地目	登記名義人	現況地目	現所有者						
91	郡山市富久山町	福原	西原	84-1	858	畑		畑		61.69	796.72	61.6957325	796.728259		91

写真撮影方向図

S = 1 : 500



番号	市町村	大字	字	地番	登記地積	登記事項		現在		買収面積	残地面積	買収面積 (座標面積計算)	残地面積 (座標面積計算)	備考	番号
						登記地目	登記名義人	現況地目	現所有者						
92	郡山市富久山町	福原	西原	71-1	321.90	宅地		宅地		6.46	314.82	6.462467	314.8282015		92



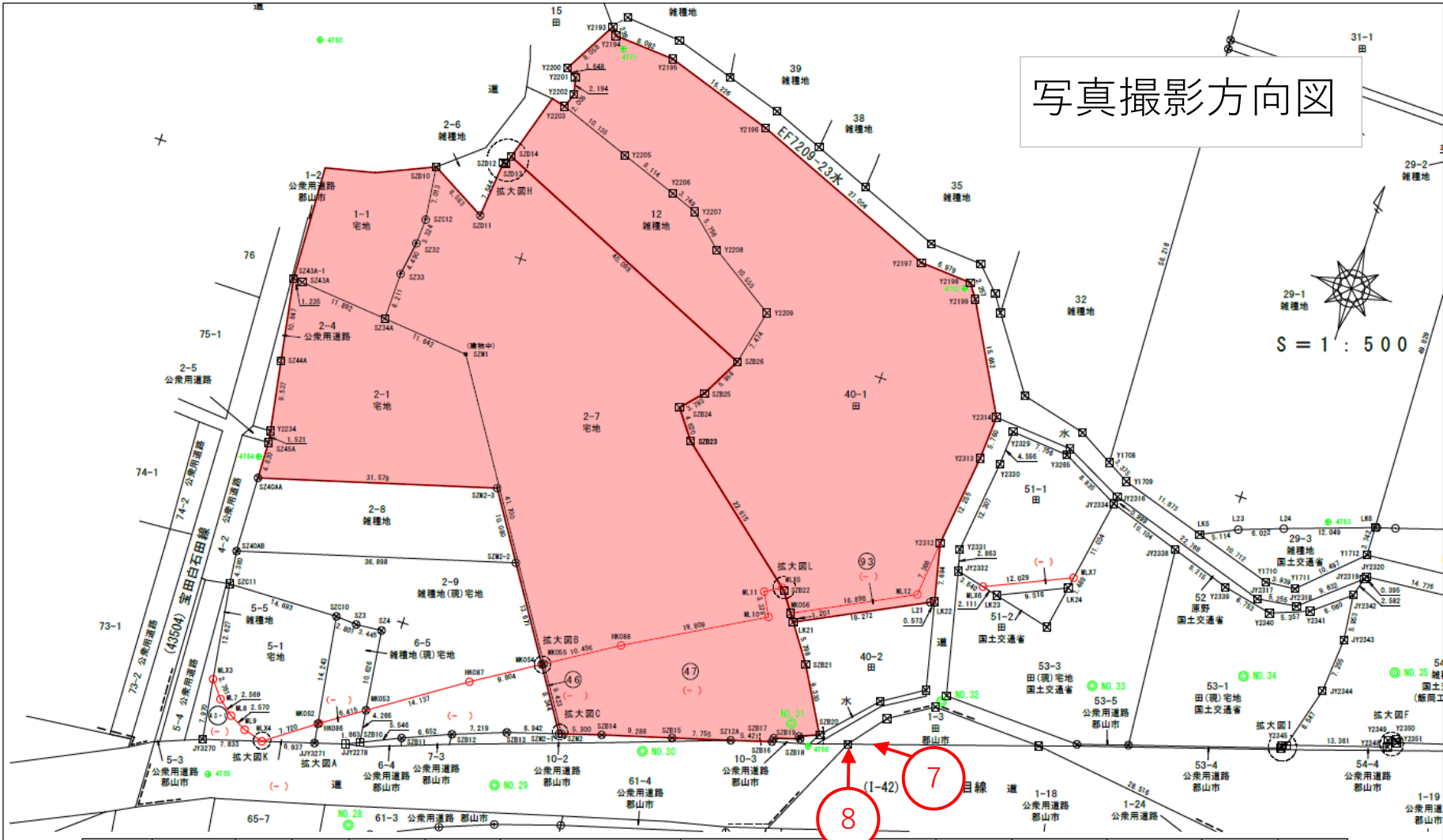
写真撮影方向図

S = 1 : 500

番号	市町村	大字	字	地番	登記地積	登記事項		現 在		買収面積	残地面積	買収面積 (座標面積計算)	残地面積 (座標面積計算)	備考	番号
						登記地目	登記名義人	現況地目	現所有者						
43-1	那山市富久山町	福原	亀ノ子田	5-1	272.05	宅地		宅地		23.65	240.73	23.6570595	240.7309625	3分割	43-1
43-2	那山市富久山町	福原	亀ノ子田	5-1	272.05	宅地		宅地		8.78		8.781782			43-2
44	那山市富久山町	福原	亀ノ子田	6-5	93	雑種地		宅地		20.68	74.57	20.685975	74.578751		44
45	那山市富久山町	福原	亀ノ子田	2-9	626	雑種地		宅地		159.78	467.04	159.7821505	467.042728		45

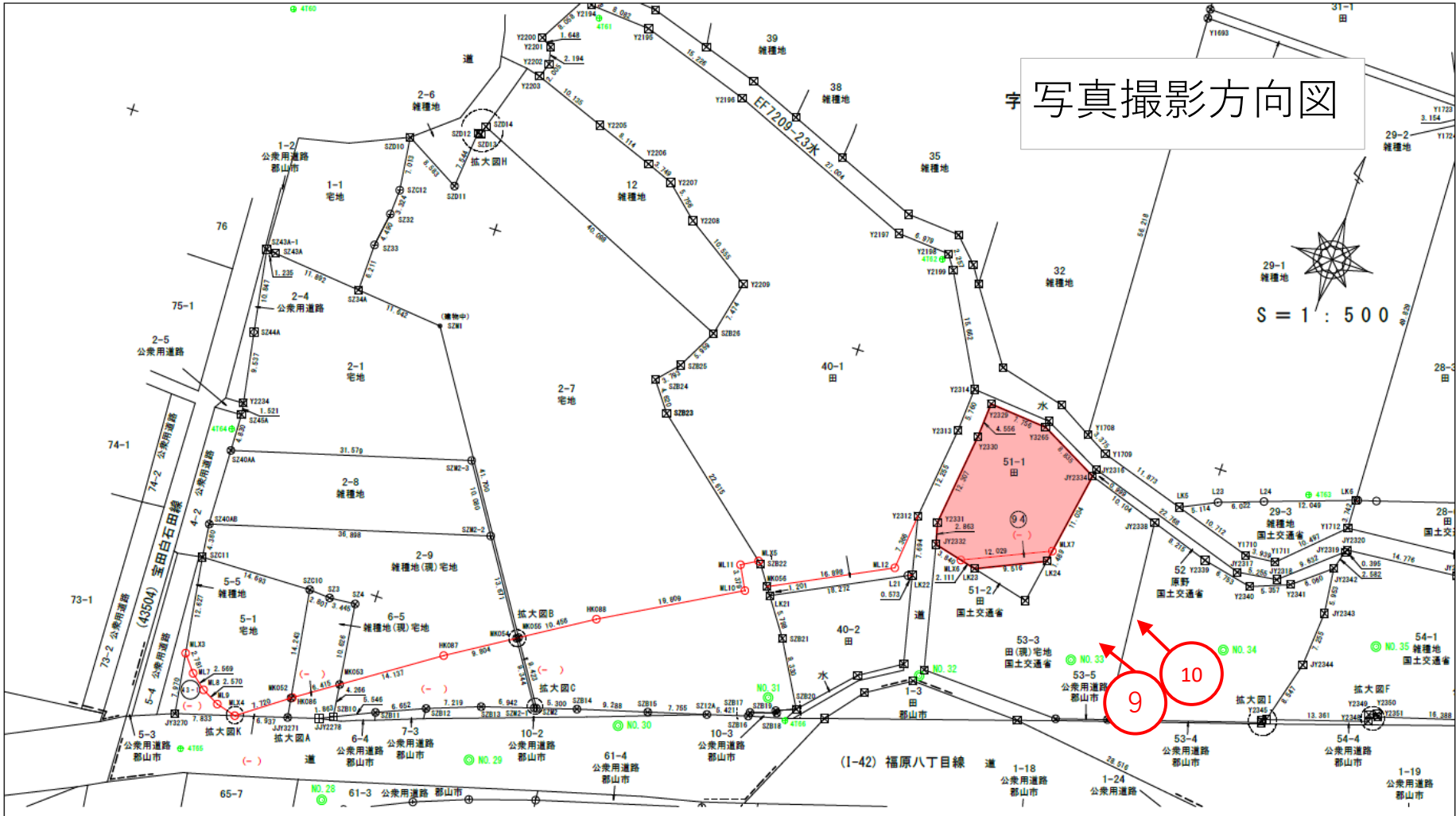
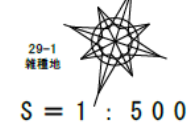
写真撮影方向図

S = 1 : 500

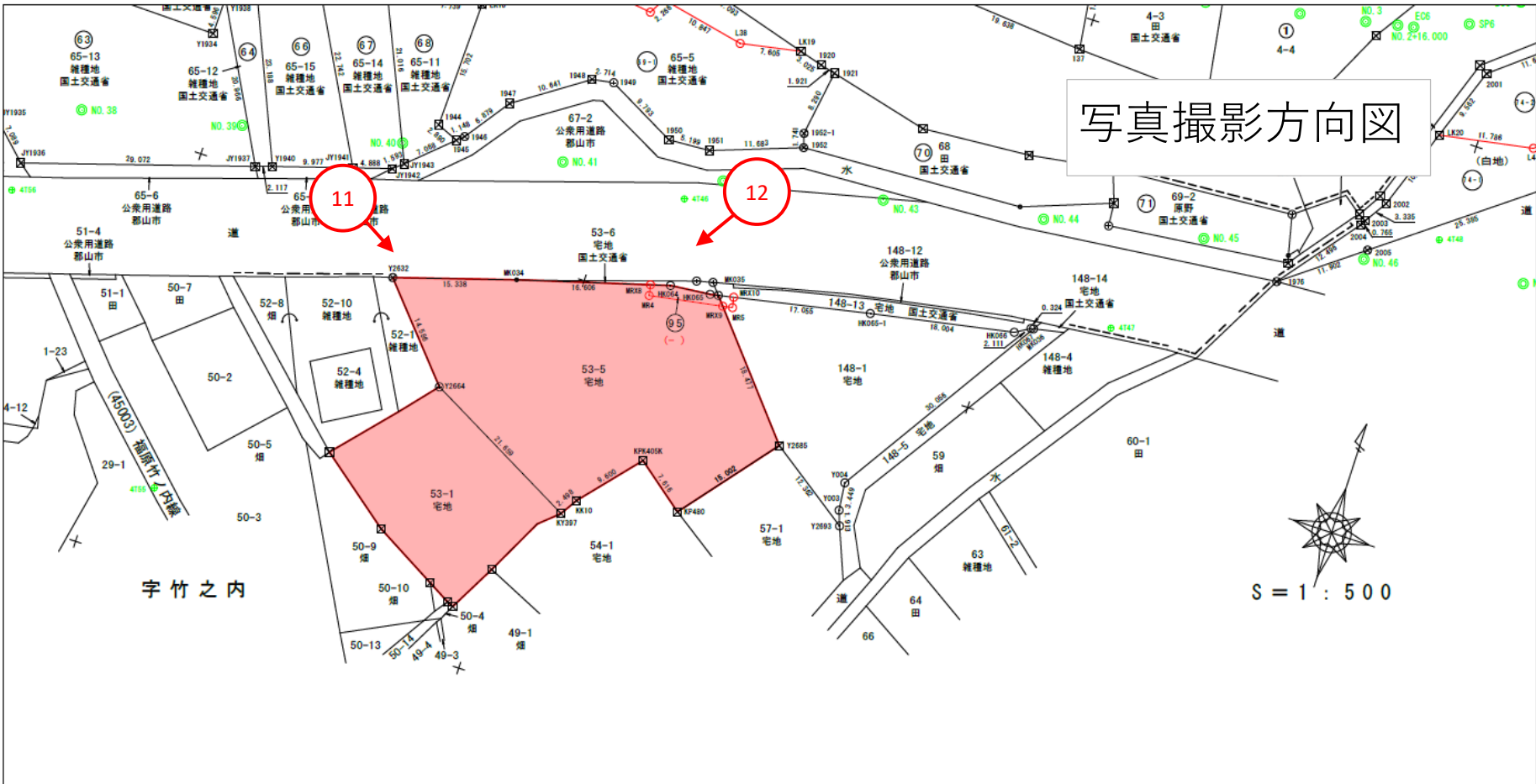


番号	市町村	大字	字	地番	登記地積	登記事項		現在		買収面積	残地面積	買収面積 (座標面積計算)	残地面積 (座標面積計算)	備考	番号
						登記地目	登記名義人	現況地目	現所有者						
46	郡山市富久山町	福原	亀ノ子田	2-1	605.27	宅地		宅地		2.80	594.00	2.8063455	594.004944		46
47	郡山市富久山町	福原	亀ノ子田	2-7	2242.98	宅地		宅地		458.88	1784.14	458.8863935	1784.149003		47
93	郡山市富久山町	福原	亀ノ子田	1-1	247.00	宅地		宅地		30.66	1965.45	30.6656715	1965.4525965	登記簿面積	93
	郡山市富久山町	福原	亀ノ子田	40-1	1996	田		宅地						登記簿面積	
	郡山市富久山町	福原	亀ノ子田	12	390	雑種地		宅地						登記簿面積	

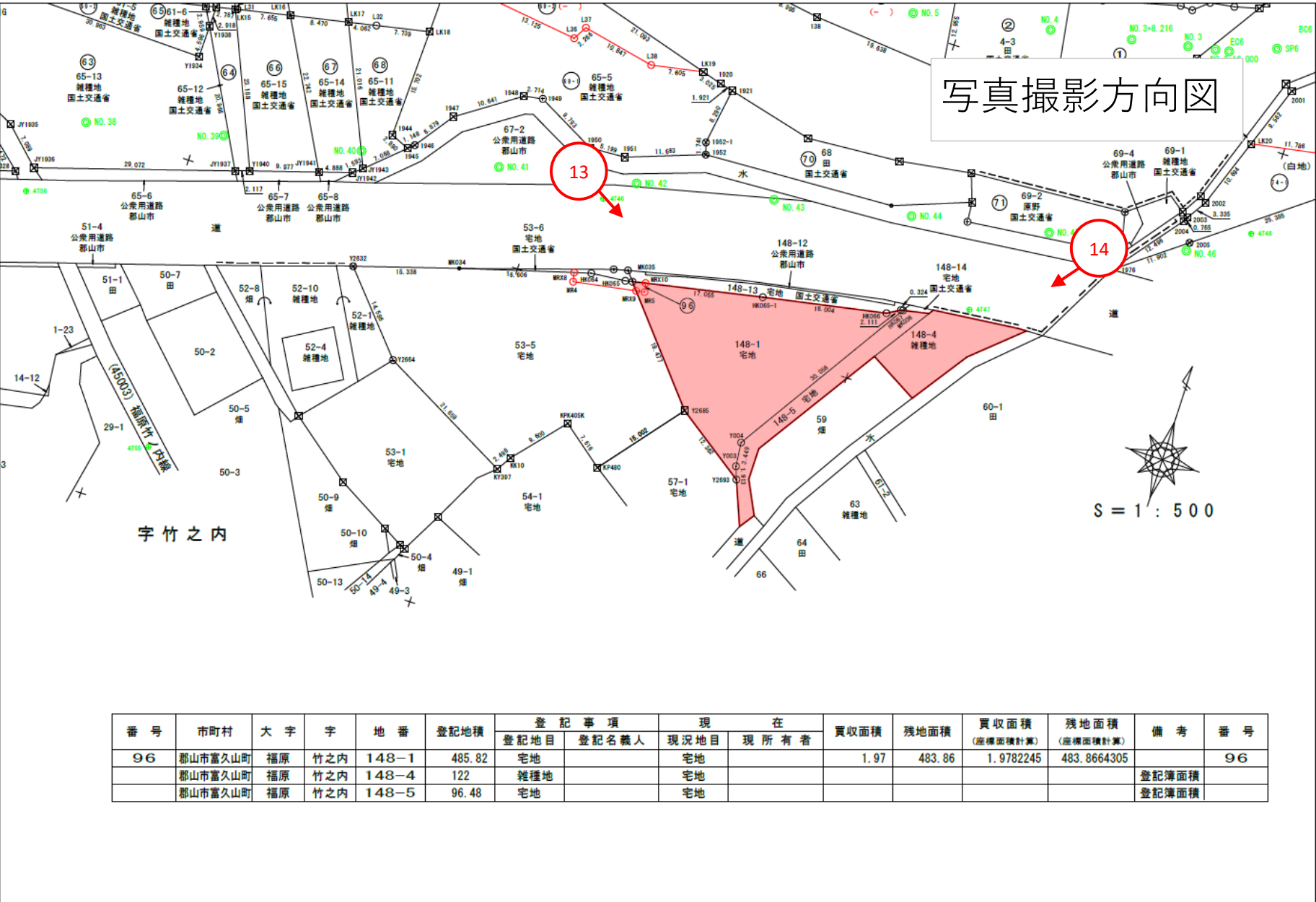
写真撮影方向図



番号	市町村	大字	字	地番	登記地積	登記事項		現在		買収面積	残地面積	買収面積 (座標面積計算)	残地面積 (座標面積計算)	備考	番号
						登記地目	登記名義人	現況地目	現所有者						
94	郡山市富久山町	福原	亀ノ子田	51-1	278	田		田		13.56	265.04	13.562654	265.0420775		94

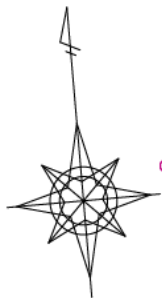


番号	市町村	大字	字	地番	登記地積	登記事項		現在		買収面積	残地面積	買収面積 (産権面積計算)	残地面積 (産権面積計算)	備考	番号
						登記地目	登記名義人	現況地目	現所有者						
95	郡山市富久山町	福原	竹之内	53-5	927.61	宅地		宅地		12.24	915.39	12.242391	915.397950		95
	郡山市富久山町	福原	竹之内	53-1	384.09	宅地		宅地						登記簿面積	

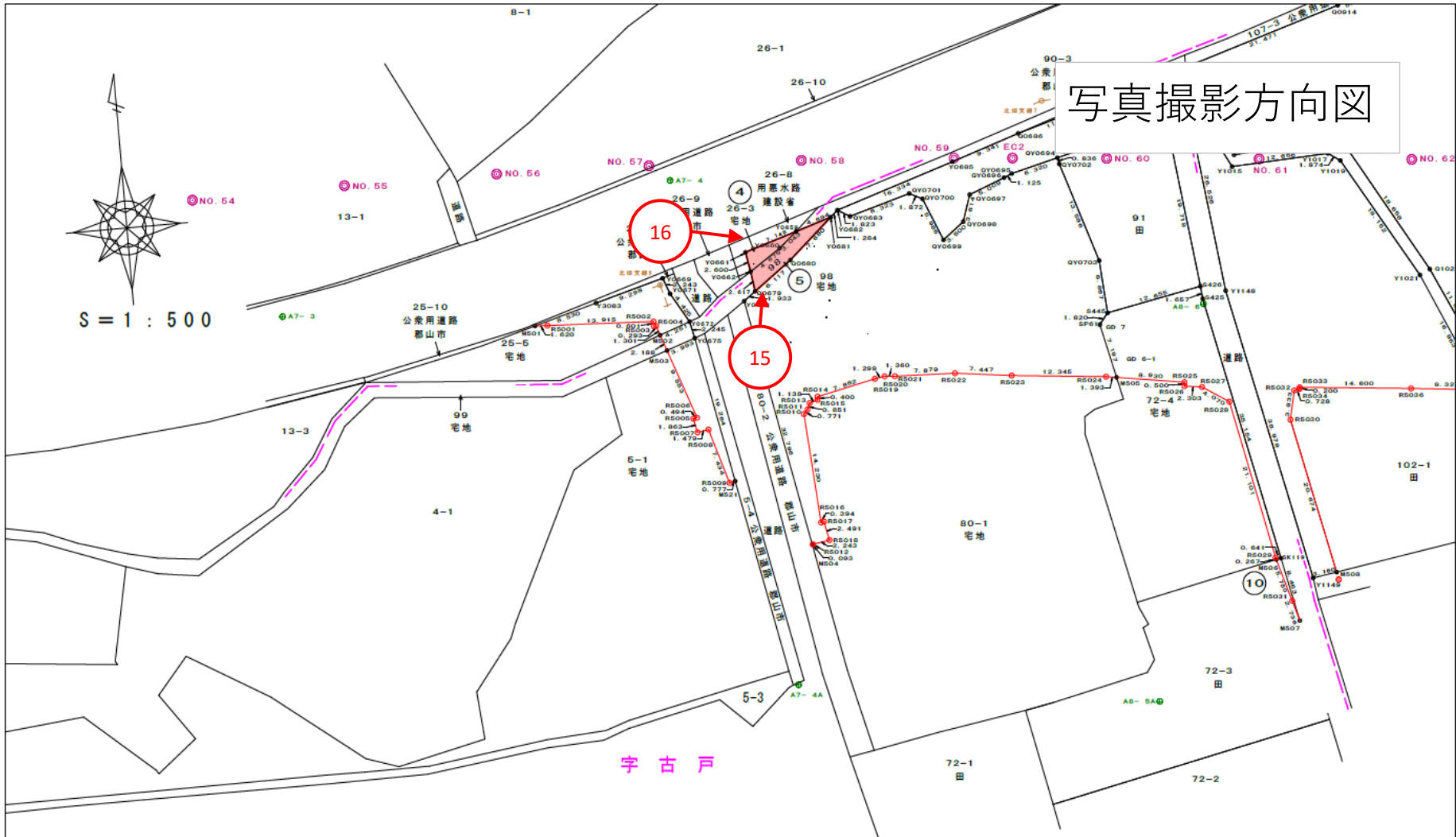


番号	市町村	大字	字	地番	登記地積	登記事項		現在		買収面積	残地面積	買収面積 (座標面積計算)	残地面積 (座標面積計算)	備考	番号
						登記地目	登記名義人	現況地目	現所有者						
96	郡山市富久山町	福原	竹之内	148-1	485.82	宅地		宅地		1.97	483.86	1.9782245	483.8664305		96
	郡山市富久山町	福原	竹之内	148-4	122	雑種地		宅地						登記簿面積	
	郡山市富久山町	福原	竹之内	148-5	96.48	宅地		宅地						登記簿面積	

写真撮影方向図



S = 1 : 500



宇 古 戸

整理番号	市・郡	町・村	大字	字	地番	登記地目	現況地目	登記名義人	所有者	登記面積	買収面積	備考
4	郡山	富久山	福原	山中	26-3	宅地	雑種地			10	10	
5	郡山	富久山	福原	古戸	98	宅地	雑種地			23	23	













6







9













