

(案)

(令和6年度変更)

会津地域森林計画書

(会津森林計画区)

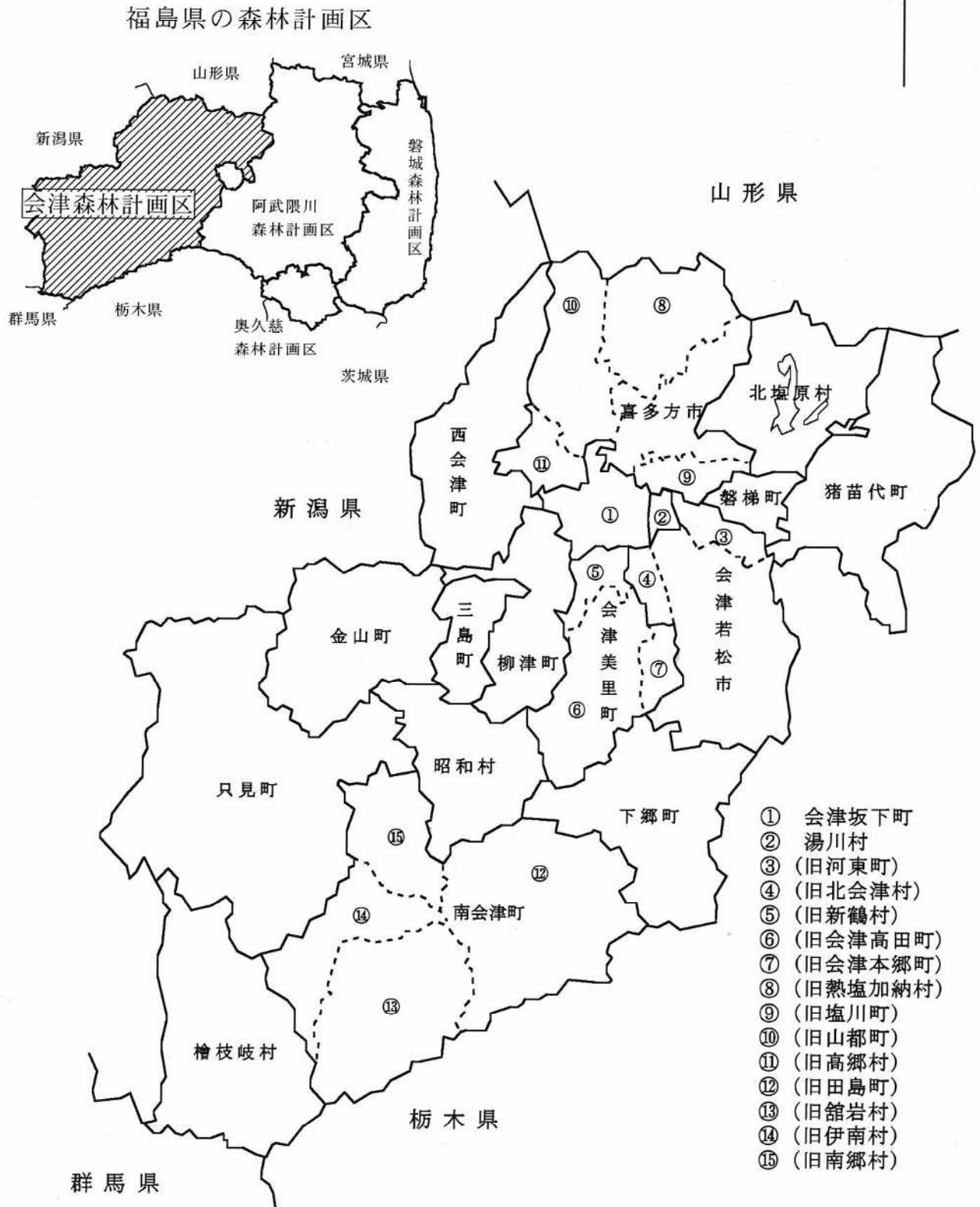
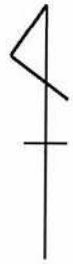
計画期間 自 令和 4年 4月 1日
至 令和14年 3月31日

福 島 県

会津地域森林計画の主な変更内容

変 更 内 容	反映箇所
(1) 地域森林計画の対象とする森林の区域について、官行造林地の返地により変更した。	Ⅱ－第1
(2) 林道事業の計画量について、効率的な森林施業を実施するため計画量を変更した。	Ⅱ－第6－4 別表3
(3) 保安林の計画面積について、令和4年度の集中豪雨等により山腹崩壊が発生し、災害防備機能を早急に発揮させる必要があるなどから計画量を変更した。	Ⅱ－第6－5－(1) －イ 別表5
(4) 治山事業の計画量について、令和4年度の集中豪雨等により山腹崩壊等が発生し、人家等に被害をもたらす危険性が高いことから早急に復旧を図るためなどから計画量を変更した。	Ⅱ－第6－5－(3) 別表6

会津森林計画区の位置図



□ 森林計画制度について

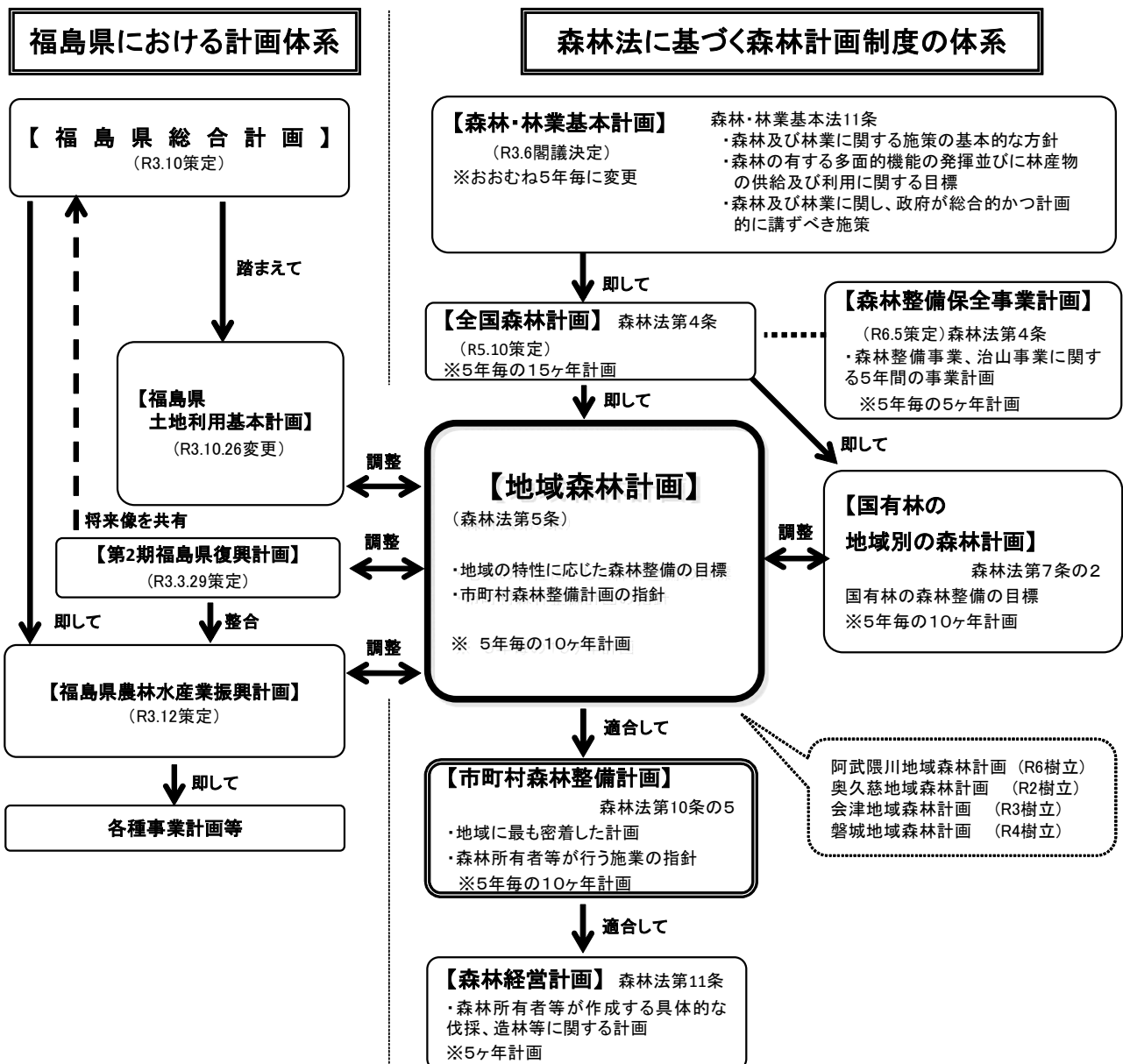
森林は、一度荒廃すれば長期にわたりその機能が損なわれることから、総合的・長期的な視点に立ち、適切に管理・育成する必要があります。そのため、森林法に基づく森林計画制度が設けられています。

また、森林の恵みは広域に及ぶ一方で、管理・育成は個々の森林の現況に応じて実施する必要があります。そのため、森林計画制度は、国・県・市町村・森林所有者等相互に整合を図る体系となっています。

地域森林計画とは

森林法第5条に基づき、全国森林計画に即して、知事が各森林計画区の民有林について5年毎に10年を1期としてたてる計画で、地域に応じた森林整備の目標等を明らかにするとともに、各市町村が定める市町村森林整備計画の指針となるものです。

森 林 林 業 に 関 す る 計 画



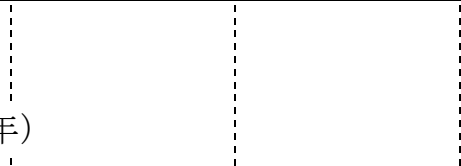
全国森林計画と地域森林計画の計画期間対応表

○全国森林計画（計画期間15年）

年 度	1	2	3	4	5	6	7	8	9	10	11	12	13	14	15	16	17	18	19	20	
令和5年度樹立 全国森林計画 (令和6～20年度)																					
						← 前期 5 年					中期 5 年					後期 5 年 →					

○地域森林計画（計画期間10年）

年 度	1	2	3	4	5	6	7	8	9	10	11	12	13	14
令和3年度樹立 会津地域森林計画 (令和4～13年度)														
				← 前期 5 年					後期 5 年 →					



目 次

I	計画の大綱	1
II	計画事項	
第1	計画の対象とする森林の区域	1
第2	森林の整備及び保全に関する基本的な事項	
1	森林の整備及び保全の目標その他森林の整備及び保全に関する基本的な事項	
(1)	森林の整備及び保全の目標	1
(2)	森林の整備及び保全の基本方針	1
(3)	計画期間において到達し、かつ、保持すべき森林資源の状態等	1
2	その他必要な事項	
(1)	森林の放射性物質対策	1
(2)	森林生態系の保全	1
(3)	木質バイオマスの利活用の推進	1
第3	森林の整備に関する事項	
1	森林の立木竹の伐採に関する事項（間伐に関する事項を除く。）	
(1)	立木の伐採（主伐）の標準的な方法に関する指針	1
(2)	立木の標準伐期齢に関する指針	1
(3)	その他必要な事項	1
2	造林に関する事項	
(1)	人工造林に関する指針	1
(2)	天然更新に関する指針	1
(3)	植栽によらなければ適確な更新が困難な森林に関する指針	1
(4)	その他必要な事項	1
3	間伐及び保育に関する事項	
(1)	間伐を実施すべき標準的な林齢及び間伐の標準的な方法に関する指針	1
(2)	保育の標準的な方法に関する指針	1
(3)	その他必要な事項	1
4	公益的機能別施業森林等の整備に関する事項	
(1)	公益的機能別施業森林の区域の基準及び当該区域内における施業の方法に関する指針	1

- (2) 木材の生産機能の維持増進を図るための森林施業を推進すべき森林の区域の基準及び当該区域内における施業の方法に関する指針 …………… 1
- (3) その他必要な事項 …………… 1

5 林道等の開設その他林産物の搬出に関する事項

- (1) 林道等の開設及び改良に関する基本的な考え方 …………… 1
- (2) 効率的な森林施業を推進するための路網密度の水準及び作業システムの基本的な考え方 …………… 1
- (3) 路網整備と併せて効率的な森林施業を推進する区域（路網整備等推進区域）の基本的な考え方 …………… 1
- (4) 路網の規格・構造についての基本的な考え方 …………… 1
- (5) 林産物の搬出方法等 …………… 1
- (6) その他必要な事項 …………… 1

6 委託を受けて行う森林の施業又は経営の実施、森林施業の共同化その他森林施業の合理化に関する事項

- (1) 森林の経営の受委託等による森林の経営規模の拡大及び森林施業の共同化に関する方針 …………… 1
- (2) 森林経営管理制度の活用の促進に関する方針 …………… 1
- (3) 林業に従事する者の養成及び確保に関する方針 …………… 1
- (4) 作業システムの高度化に資する林業機械の導入の促進に関する方針 …………… 1
- (5) 林産物の利用の促進のための施設の整備に関する方針 …………… 1
- (6) その他必要な事項 …………… 1

第4 森林の保全に関する事項

1 森林の土地の保全に関する事項

- (1) 樹根及び表土の保全その他森林の土地の保全に特に留意すべき森林の地区 …… 1
- (2) 森林の土地の保全のため林産物の搬出方法を特定する必要のある森林及びその搬出方法 …………… 1
- (3) 土地の形質の変更に当たって留意すべき事項 …………… 1
- (4) その他必要な事項 …………… 1

2 保安施設に関する事項

- (1) 保安林の整備に関する方針 …………… 1
- (2) 保安施設地区の指定に関する方針 …………… 1
- (3) 治山事業の実施に関する方針 …………… 1
- (4) 特定保安林の整備に関する事項 …………… 1
- (5) その他必要な事項 …………… 1

3	鳥獣害の防止に関する事項	
(1)	鳥獣害防止森林区域の基準及び当該区域内における鳥獣害の防止の方法に関する方針	1
(2)	その他必要な事項	1
4	森林病虫害の駆除及び予防その他の森林の保護に関する事項	
(1)	森林病虫害等の被害対策の方針	1
(2)	鳥獣害対策の方針（3に掲げる事項を除く。）	1
(3)	林野火災の予防の方針	1
(4)	その他必要な事項	1
第5	保健機能森林の区域の基準その他保健機能森林の整備に関する事項	
(1)	保健機能森林の区域の基準	1
(2)	その他保健機能森林の整備に関する事項	1
第6	計画量等	
1	間伐立木材積その他の伐採立木材積	3
2	間伐面積	3
3	人工造林及び天然更新別の造林面積	3
4	林道の開設及び拡張に関する計画	3
5	保安林の整備及び治山事業に関する計画	
(1)	保安林として管理すべき森林の種類別面積等	3
(2)	保安施設地区として指定することを相当とする土地の所在及び面積等	4
(3)	実施すべき治山事業の数量	4
6	要整備森林の所在及び面積並びに要整備森林について実施すべき森林施業の方法及び時期	3
第7	その他必要な事項	1

別 表

別表 1	間伐立木材積その他の伐採立木材積	6
別表 2	人工造林及び天然更新別の造林面積	6
別表 3	林道の開設及び拡張に関する計画	7
別表 4	樹根及び表土の保全その他森林の土地の保全に特に留意すべき森林の地区	6
別表 5	計画期間内において保安林の指定又は解除を相当とする森林の種類別の所在及び面積等	19
別表 6	実施すべき治山事業の数量	23
別表 7	要整備森林の所在及び面積並びに要整備森林について実施すべき森林施業の方法及び時期	6
別表 8	保安林その他制限林の施業方法	6

I 計画の大綱

変更なし（令和5年度変更 地域森林計画書のとおり）

II 計画事項

第2、第3、第4、第5、第7については、変更なし。

（令和5年度変更 地域森林計画書のとおり）

第1 計画の対象とする森林の区域

本計画の対象とする森林の区域は、森林計画図において表示する区域内の民有林です。

森林計画図の縦覧場所は、福島県農林水産部森林計画課（計画区全域）、当該区域を管轄する県の農林事務所及び市町村（いずれも管轄区域のみ）となっています。

なお、本計画の対象森林は、森林法第10条の2第1項に基づく開発行為の許可^{*1}、同第10条の7の2第1項に基づく森林の土地の所有者となった旨の届出、同第10条の8第1項に基づく伐採及び伐採後の造林の届出^{*2}の対象となります。

※1、※2 保安林及び保安施設地区内の森林を除く。

<市町村別面積>

単位 面積：ha

区 分		面 積	区 分		面 積	区 分		面 積
会 津 農 林 事 務 所	会津若松市	15,208	会 津 農 林 事 務 所	猪苗代町	15,636	南 会 津 農 林 事 務 所	下郷町	21,451
	会津若松	(14,320)		会津坂下町	2,481		檜枝岐村	1,835
	北会津	(-)		湯川村	-		只見町	21,125
	河東	(887)		柳津町	11,684		南会津町	<u>56,941</u>
	喜多方市	24,240		三島町	6,474		田島	(30,420)
	喜多方	(5,075)		金山町	10,166		舘岩	(12,020)
	熱塩加納	(9,357)		昭和村	4,896		伊南	<u>(5,058)</u>
	塩川	(752)		会津美里町	18,962		南郷	(9,464)
	山都	(6,348)		会津高田	(15,228)		事務所計	<u>101,373</u>
	高郷	(2,708)		会津本郷	(2,373)		総数	<u>241,204</u>
	北塩原村	6,339		新鶴	(1,361)			
	西会津町	20,299		事務所計	139,831			
	磐梯町	3,446						

(注)四捨五入の関係で内訳と計は必ずしも一致しない。

第6 計画量等

1～3、6については、変更なし。

(令和5年度変更 地域森林計画書のとおり)

4 林道の開設及び拡張に関する計画

計画期間内における開設及び拡張すべき林道の種類別の計画量を次表のとおり定めます。

なお、市町村ごとの数量については、別表3のとおりです。

単位 延長：m

区 分		路 線 数	延 長
開 設	新 設	33	<u>38,109</u>
	改 築	19	52,631
拡 張	改 良	<u>101</u>	(<u>312</u>) <u>64,309</u>
	舗 装	57	163,176

※ () は箇所数

5 保安林の整備及び治山事業に関する計画

(1) 保安林として管理すべき森林の種類別面積等

ア 保安林として管理すべき森林の種類別の計画期末面積

単位 面積：ha

保安林の種類	面 積		備 考
		うち前半5年分	
総 数 (実面積)	<u>80,836</u>	<u>78,501</u>	
水源涵養のための保安林	<u>54,235</u>	<u>52,966</u>	
災害防備のための保安林	<u>26,199</u>	<u>25,133</u>	
保健、風致の保存等のための保安林	3,351	3,351	

(注1)複数の種類で指定される保安林があるため総数と内訳は必ずしも一致しない。

(注2)「水源涵養のための保安林」とは森林法第25条第1項第1号の目的、「災害防備のための保安林」とは第2号から第7号までの目的、「保健、風致の保存等のための保安林」とは第8号から第11号までの目的を達成するために指定する保安林をいう。なお、保安林の種類については、別表8の別紙2参照。

イ 計画期間内において保安林の指定又は解除を相当とする森林の種類別の所在及び面積等
計画期間内において保安林の指定又は解除を相当とする森林の種類別面積等については、別表5のとおりです。

ウ 計画期間内において指定施業要件の整備を相当とする森林の面積
変更無し（令和5年度変更 地域森林計画書のとおり）

(2) 保安施設地区として指定することを相当とする土地の所在及び面積等
特になし

(3) 実施すべき治山事業の数量

計画期間内に実施すべき治山事業の数量については、事業の重要性、緊急度等を勘案し、林班（尾根や沢等の地形等により区分される森林の区域）を単位として、別表6のとおり計画しました。

別 表

以下、別表 1、2、4、7、8 については変更なし。

別表 1 間伐立木材積その他の伐採立木材積
(令和 5 年度変更 地域森林計画書 別表 1 に同じ)

別表 2 人工造林及び天然更新別の造林面積
(令和 5 年度変更 地域森林計画書 別表 2 に同じ)

別表 4 樹根及び表土の保全その他森林の土地の保全に特に留意すべき森林の地区
(令和 5 年度変更 地域森林計画書 別表 4 に同じ)

別表 7 要整備森林の所在及び面積並びに要整備森林について実施すべき森林施業の方法
及び時期
(令和 5 年度変更 地域森林計画書 別表 7 に同じ)

別表 8 保安林その他制限林の施業方法
(令和 5 年度変更 地域森林計画書 別表 8 に同じ)

別表3 林道の開設及び拡張に関する計画

総括表

単位 延長:m

開設 拡張 別	種 類	農林事務所	路線数	延 長 及 び 箇所数	備 考
開設	新 設	会津農林事務所	14	28,209	
		南会津農林事務所	19	9,900	
		計	33	38,109	
	改 築	会津農林事務所	10	24,840	
		南会津農林事務所	9	27,791	
		計	19	52,631	
	計	会津農林事務所	24	53,049	
		南会津農林事務所	28	37,691	
		合 計	52	90,740	
拡張	改 良			42,073	
		会津農林事務所	50	134	箇所数
				22,236	
		南会津農林事務所	51	178	箇所数
			64,309		
	計	101	312	箇所数	
	舗 装	会津農林事務所	35	104,625	
		南会津農林事務所	22	58,551	
		計	57	163,176	
	計	会津農林事務所	85	146,698	
				134	箇所数
		南会津農林事務所	73	80,787	
		178	箇所数		
合 計	158	227,485	312 箇所数		

開設/ 拡張	種類	(区分)	位置 (市町村)	路線名	延長及 び箇所 数	利用区 域面積	前半5カ 年の計 画箇所	対図番 号	備考 (路線番号)			
(新設)	自動車道	林業専用道	会津若松市	舟子峠	2,300	62	○	5	その他 24376			
				計	1	2,300						
		林道	喜多方市	山都	1,900	(468) 1,966	○	山-6	基幹	2158		
				北塩原・磐梯	1,327	(251) 714	○	喜-2	基幹	2168		
				計	2	3,227						
				北塩原村	北塩原・磐梯	1	1,900	(224) 888	○	3	基幹	2168
					計	1	1,900					
				林業専用道	西会津町	岩井沢樋ノ木平	669	497	○	1	その他	2194
		杉山前佛	870			35	○	2	その他	24367		
		林道	金山町	大曾根	1,500	328		2	その他	3396		
				坂瀬川	1,000	<10> 201		3	その他	2191		
		林業専用道	会津美里町	大滝	2,252	(138) 2,950	○	1	基幹	1011		
				新鶴・柳津	1,261	(37) 2,111	○	9	基幹	2160		
				源田谷	550	153	○	2	その他	24374		
大滝線支	6,800			249	○	15	その他	13330				
東尾岐川	2,500			168	○	16	その他	24382				
水無沢	3,380			156	○	17	その他	24383				
計	6	16,743										
合計				14	28,209							
(開設 改築)	自動車道	林道	喜多方市	金橋	2,622	118		塩-1	その他 14647			
				計	1	2,622						
		林道	北塩原村	鷹ノ巣山	3,130	(846) 1,147		4	基幹	1008		
				計	1	3,130						
		林道	西会津町	小杉山	2,800	(79) 233		2	その他	3108		
				小綱木呼賀	4,574	293		3	その他	2045		
				計	2	7,374						
		林道	柳津町	中ノ川	2,711	(57) 225		3	その他	3115		
				杉山	500	175		4	その他	4450		
				計	2	3,211						
		林道	三島町	倉掛沢	1,795	(150) 348		3	その他	3123		
				入間方不動沢	2,139	406		4	その他	2050		
				計	2	3,934						
		林道	金山町	松出山	2,469	163		1-2	その他	4864		
計	1			2,469								
林道	昭和村	入間方不動沢	2,100	(400) 548		2	その他	2050				
		計	1	2,100								
合計				10	24,840							

(注) 上段()は国有林、< >は官行造林の面積で内数

開設/ 拡張	種類	(区分)	位置 (市町村)	路線名	延長及 び箇所 数	利用区 域面積	前半5カ 年の計 画箇所	対図番 号	備 考 (路線番号)	
拡張 (改良)	自動 車道	林道	会津若松市	田代	100 1	98		16	法面保全 13246 1	
				赤崎小倉沢	200 2	445		17	法面保全 13257 2	
				一ノ渡戸四ツ屋	200 2	(87) 1,181	○	18	法面保全 12185 2	
				中湯川	300 1	65		19	法面保全 14332 1	
				關川	300 1	(459) 1,037		20	法面保全 2064 1	
				高坂	200 1	48		21	法面保全 5423 1	
				荒俣	120 1	(581) 938	○	26	局部改良 3222 1	
				計	7 9	1,420				
			喜多方市	楚々木	4,715 1	1,137		喜-3	法面保全 2060 1	
				雄国	11,325 1	(406) 799		喜-4	局部改良 2058 1	
				大窪2	2,419 4	147		喜-5	局部改良 12239 1 法面保全 3	
				小桧沢	50 3	(97) 1,207		熱-6	局部改良 2055 1 幅員拡張 1 法面保全 1	
				五枚沢	500 10	(405) 512		熱-7	局部改良 1005 5 法面保全 5	
				野辺沢	30 2	(806) 1,800		熱-8	局部改良 1006 2	
				中道地	200 2	(235) 519		塩-2	局部改良 2061 1 法面保全 1	
				漆窪	50 1	148		高-1	局部改良 12197 1	
				計	8 24	19,289				
				北塩原村	高曾根	300 2	208		5	法面保全 13206 1 局部改良 1
			大窪2		120 3	592		6	法面保全 12239 3	
			計		2 5	420				

(注) 上段()は国有林、< >は官行造林の面積で内数

開設/ 拡張	種類	(区分)	位置 (市町村)	路線名	延長及 び箇所 数	利用区 域面積	前半5カ 年の計 画箇所	対図番 号	備 考 (路線番号)	
拡張 (改良)	自動 車道	林道	西会津町	大出戸	140 2	214		4	法面保全 3112 2	
				漆窪縄沢	300 1	634		5	法面保全 2193 1	
				白牧	460 3	<31> 331		6	局部改良 法面保全 3110 2 1	
				泥浮山	350 6	513		7	雪崩防止 局部改良 法面保全 2040 3 1 2	
				小杉山	180 2	(79) 233		8	法面保全 3108 2	
				三百刈	20 1	68		9	局部改良 4722 1	
				安座	100 1	745		10	局部改良 1003 1	
				漆窪	100 1	148		11	法面保全 12197 1	
				宝川水沢	100 1	173		12	法面保全 4736 1	
				大山美坂高原	100 2	<13> 2,130		13	法面保全 1024 2	
				計	1,850 10	20				
				磐梯町	北堰赤枝	7,206 15	1,373		5	局部改良 法面保全 3218 10 5
			計		7,206 1	15				
			柳津町		漆峠	30 1	(193) 707		5	橋梁改良 2046 1
				猿倉岳	100 2	(49) 153		6	法面保全 橋梁改良 3114 1 1	
				大峯	200 2	521		7	法面保全 雪害防止 3119 1 1	
				大柳	50 2	132		8	橋梁改良 法面保全 4452 1 1	
				中野大峯	100 2	99		9	局部改良 4531 2	
				計	480 5	9				

(注) 上段()は国有林、< >は官行造林の面積で内数

開設/ 拡張	種類	(区分)	位置 (市町村)	路線名	延長及 び箇所 数	利用区 域面積	前半5カ 年の計 画箇所	対図番 号	備 考 (路線番号)				
拡張 (改良)	自動 車道	林道	三島町		100	(550)			2050				
				入間方不動沢	2	954		6	法面保全	2			
					700				4996				
				大窪矢柄	3	119		7	局部改良 法面保全	1 2			
				計	2	800							
						金山町		120	<10>			2191	
						坂瀬川	4	201		2-9	法面保全	4	
							600				2053		
						上井草	6	515		1-3	局部改良 法面保全	4 2	
							100				4460		
						四十九院	1	43		2-5	法面保全	1	
							5,360	<20> 6,118			11019		
						本名室谷	8	12,970		2-6	局部改良 法面保全	6 2	
							480	(237) 465			13240		
						横田	4			2-7	法面保全 局部改良	2 2	
							200	<23> (689)			2054		
						風来沢	2	1,447		2-8	法面保全 局部改良	1 1	
							300				3125		
						小栗山	1	190		1-4	橋梁改良	1	
							50				24384		
						沼ノ又	1	472	○	2-10	局部改良	1	
							計	8	7,210				
									27				
						昭和村		600	(66)			4492	
							袴沢	3	117		3	局部改良	3
								1,000				4494	
						石取山	5	102		4	法面保全	5	
							計	2	1,600				
									8				
						会津美里町		50				3146	
			結能	3	332			10	局部改良	3			
				200					2066				
			松倉川	4	1,554			11	局部改良	4			
				600					2067				
			西沢	2	853			12	局部改良	2			
				200	(39)				1010				
			海老山	2	1,564		13	局部改良	2				
				748	(20)			4482					
			館ヶ沢	1	64		14	幅員拡張	1				
				計	5	1,798							
						12							
合 計					50	42,073							
						134							

(注) 上段()は国有林、< >は官行造林の面積で内数

開設/ 拡張	種類	(区分)	位置 (市町村)	路線名	延長及 び箇所 数	利用区 域面積	前半5カ 年の計 画箇所	対図番 号	備考 (路線番号)	
拡張 (舗装)	自動 車道	林道	会津若松市			(87)				
				一ノ渡戸四ツ屋	14,800	1,181		22	12185	
				黒森	610	11		23	6090	
				小谷	2,730	236		24	2801	
				谷地平	3,000	211	○	25	14194	
			計	4	21,140					
			喜多方市	大窪2	2,419	147		喜-6	12239	
				舞台田	1,500	69		喜-7	4680	
				円田沢	1,600	32		熱-9	4868	
				横道	1,500	48		熱-10	5299	
				早稲谷堂山	1,748	127		山-7	4728	
				大輪場一郷	2,770	78		山-8	5110	
				舟引枯山沢	2,217	82		山-9	14014	
				黒森向山	1,975	150		山-10	4713	
				沢口1号	1,465	156		山-11	2038	
				上林	2,448	156		山-12	4439	
							(34)			
				上藤沢廻戸	4,500	190		山-13	24289	
				漆窪縄沢	1,500	625		高-2	2193	
				漆窪	1,000	148		高-3	12197	
				大林	500	53	<9>	高-4	14015	
			深山	600	48		高-5	5493		
			計	15	27,742					
			北塩原村	高曾根	3,900	208		7	13206	
				三ノ森	5,657	(161) 312		8	3228	
				計	2	9,557				
			西会津町	宝川水沢	1,195	173		14	4736	
						<13>				
				小綱木呼賀	850	293		15	2045	
						<31>				
				白牧	2,400	331		16	3110	
				塩	400	99		17	4447	
				松峯	800	51		18	4448	
			漆窪縄沢	2,000	634		19	2193		
計	6	7,645								
磐梯町	北堰赤枝	3,000	1,373		7	3218				
	計	1	3,000							
柳津町	西向	1,600	214		10	3236				
	大窪矢柄	906	119		11	4996				
	計	2	2,506							

(注) 上段()は国有林、< >は官行造林の面積で内数

会津農林事務所

単位 延長:m、面積:ha

開設/ 拡張	種類	(区分)	位置 (市町村)	路線名	延長及 び箇所 数	利用区 域面積	前半5カ 年の計 画箇所	対図番 号	備 考 (路線番号)		
拡張 (舗装)	自動 車道	林道	三島町	大窪矢柄	4,701	119		5	4996		
				計	1	4,701					
			金山町						<20> 6,118		
				本名室谷	18,065	12,970		2-10	11019		
				計	1	18,065					
			昭和村						(550)		
				入間方不動沢	1,829	954		5	2050		
				石取山	1,340	102		6	4494		
				昭和	7,100	1,183		7	基幹 12210		
				計	3	10,269					
			合 計				35	104,625			

(注) 上段()は国有林、< >は官行造林の面積で内数

南会津農林事務所

単位 延長:m、面積:ha

開設/拡張	種類	(区分)	位置 (市町村)	路線名	延長及び 箇所数	利用区域 面積	前半5カ 年の計 画箇所	対図 番号	備考 (路線番号)	
開設 (新設)	自動 車道	林道	下郷町	白岩	100	322		1	その他 4552	
				久丹沢	100	67		2	その他 4956	
				向山	100	49		3	その他 5792	
				雑根	100	106		4	その他 4957	
				大窪沢	100	37		5	その他 5774	
				水門苧倉	100	469		6	その他 3321	
				成岡	100	29		7	その他 4556	
				芦ノ原	100	115		8	その他 5825	
				滝ノ入	100	145		9	その他 4910	
				林業専用道	沢尻1	400	220	○	10	その他 13331
				沢尻2	400	90	○	11	その他 24385	
				石倉畑	400	50		12	その他 24386	
				柳島	700	52	○	13	その他 24387	
		計	13	2,800						
		林道	南会津町				(180)			
		田島・館岩 I		1,500	500	○	1	基幹 2197		
		小塩麻布		2,400	195	○	2	その他 24370		
		小塩麻布支		1,800	94	○	3	その他 24379		
		数間沢・木戸沢		800	78	○	4	その他 24388		
中沢山	500	124		○	5	その他 24389				
熊倉	100	54		6	その他 24390					
計	6	7,100								
合計				19	9,900					
開設 (改築)	自動 車道	林道	下郷町	成岡	1,110	29		14	その他 4556	
				大峠	1,550	1,206	○	15	基幹 2105	
				計	2	2,660				
		林道	只見町	小戸沢	700	442	(333)		1	その他 4523
				櫛戸沢	1,700	2,077	(802)		2	基幹 2081
				黒谷前沢	600	227		3	その他 3172	
				倉谷	4,200	1,807	(586)		4	基幹 2078
				黒谷	1,400	7,899	(6,108)		5	基幹 2079
				長浜沢	700	333	(228)		6	その他 3171
				計	6	9,300				
		林道	南会津町	七ヶ岳	15,831	2,956	○	7	基幹 11027	
		計	1	15,831						
		合計				9	27,791			

(注) 上段()は国有林、< >は官行造林の面積で内数

開設/ 拡張	種類	(区分)	位置 (市町村)	路線名	延長及び 箇所数	利用区域 面積	前半5カ 年の計 画箇所	対図 番号	備 考 (路線番号)	
拡張 (改良)	自動 車道	林道	下郷町						2105	
				大峠	1,000 15	1,206	○	16	局部改良 法面保全	10 5
				大松川	300 4	83		17	局部改良 法面保全	4554 1 3
				白岩	1,259 3	322		18	局部改良 法面保全	4552 1 2
				音金	1,000 5	1,247		19	局部改良 法面保全	2106 2 3
				高野赤土	1,000 3	(30) 343		20	局部改良 法面保全	4567 1 2
				当勢大山	500 5	245		21	局部改良 法面保全	3204 2 3
				大保地入山	500 2	161		22	法面保全	4557 2
				大牧	100 6	1,142		23	局部改良 法面保全	2102 3 3
				鎌房	500 5	538		24	局部改良 法面保全	2103 2 3
				焼山	1,000 5	263		25	局部改良 法面保全	3203 2 3
				安張	1,000 5	519		26	局部改良 法面保全	2107 2 3
				甲子	300 2	(134) 534		27	法面保全	2104 2
				鷹ノ巣沢	1,000 5	167		28	局部改良 法面保全	4874 1 4
				小玉沢	1,000 3	57		29	局部改良 法面保全	4954 1 2
水門上ノ山	1,000 4	38		30	局部改良 法面保全	24316 1 3				

(注) 上段()は国有林、< >は官行造林の面積で内数

開設/ 拡張	種類	(区分)	位置 (市町村)	路線名	延長及び 箇所数	利用区域 面積	前半5カ 年の計 画箇所	対図 番号	備考 (路線番号)			
拡張 (改良)	自動 車道	林道	下郷町						2100			
					500	(308)			局部改良 5			
				城ノ入	10	907		31	法面保全 5			
					300				3325			
				2	67		32	法面保全 2				
				計	12,259							
			17	84								
			只見町									3176
					60	(936)					橋梁改良 1	
				塩沢	3	1,247		7	局部改良 2			
					60	(220)				3175		
				小塩沢	3	336		8	局部改良 3			
					90	(31)				3341		
				柴倉寄岩	3	192		9	法面保全 3			
					100	(802)				2081		
				櫛戸沢	3	2,077		10	局部改良 1 法面保全 2			
					100					3174		
				尾戸岐	2	259		11	局部改良 2			
						(1,270)						
					120	<43>				2084		
				小川沢	4	1,730		12	局部改良 4			
					100	<43>				3178		
				かしこ岐	3	207		13	局部改良 3			
									24344			
				400					法面保全 2			
			釜の脇	4	260		14	局部改良 2				
									2079			
	200	(6,108)				法面保全 3						
黒谷	4	7,899		15	局部改良 1							
	60					3169						
大倉前沢	2	338		16	局部改良 2							
		<24>				11026						
	120	(2,303)				橋梁改良 2						
小塩塩ノ岐	4	3,418		17	法面保全 2							
	50					2085						
小林	2	239		18	局部改良 2							
	15					4716						
八久保	1	114		19	局部改良 1							
	100					12233						
太田森戸沢	4	668		20	局部改良 4							
	計	1,575										
14	42											

(注) 上段()は国有林、< >は官行造林の面積で内数

南会津農林事務所

単位 延長:m、面積:ha

開設/拡張	種類	(区分)	位置 (市町村)	路線名	延長及び 箇所数	利用区域 面積	前半5か 年の計 画箇所	対図 番号	備考 (路線番号)	
拡張 (改良)	自動車道	林道	南会津町		200				2111	
				箕沢	1	331		8	局部改良	1
					200					11027
				七ヶ岳	10	2,956	○	9	法面保全	10
					300					4645
				前沢入	2	214		10	局部改良	2
					400					3188
				塩ノ原	3	483		11	局部改良 幅員拡張	1 2
					200					4876
				木戸沢	2	188		12	法面保全	2
					300					4742
				峠ノ沢	2	201		13	局部改良 法面保全	1 1
					180	(146)				2088
				青柳	2	635		14	局部改良	2
					450	(429)				2089
				越郷	5	739		15	局部改良 法面保全	2 3
					12					14654
				沼ノ平	2	121		16	橋梁改良	2
					90	(3)				3184
			白沢	3	266		17	法面保全	3	
				400					2199	
			鳥越鳥居峠	4	1,582		18	法面保全	4	
				100	<25> (371)				2099	
			富沢	1	1,354		19	局部改良	1	
				100					3194	
			宮床界	1	265		20	法面保全	1	
				1,000					12204	
			界	2	598		21	法面保全	2	
				2,500					3196	
			山神界	1	538		22	局部改良	1	
				150					2098	
			木伏椿平	3	727		23	法面保全	3	
	60					14657				
貝原	3	129	○	24	局部改良	3				
	60					2109				
渡実	3	1,444		25	局部改良	3				
	100	<27>				1013				
矢竹阿多根	1		○	26	法面保全	1				
	6,802									
	計	19	51							
		檜枝岐村		1,600			2178			
			館岩・檜枝岐線	1	2,291	○	1	法面保全	1	
				1,600						
			計	1	1					
		合計			22,236					
				51	178					

(注) 上段()は国有林、< >は官行造林の面積で内数

開設/ 拡張	種類	(区分)	位置 (市町村)	路線名	延長及び 箇所数	利用区域 面積	前半5カ 年の計 画箇所	対図 番号	備考 (路線番号)		
拡張 (舗装)	自動 車道	林道	下郷町	安張	500	519		33	2107		
				鷹ノ巣沢	200	167		34	4874		
				東窪	1,000	87		35	4952		
				大峠	4,925	1,206		36	2105		
				高畑小池	3,224	85		37	14738		
				白岩	1,259	322		38	4552		
				大倉	3,020	119		39	4955		
				小玉沢	1,194	57		40	4954		
				張平	2,576	118		41	14739		
				大松川	1,500	83		42	4554		
				松坂	1,000	130		43	14728		
				焼山	1,000	263		44	3203		
				計	12	21,398					
			只見町	下山森戸沢	1,200	189		21	3192		
				計	1	1,200					
			南会津町				<233> (310)				
				七ヶ岳	15,831	2,956	○	27	11027		
				富貴沢	4,900	298		28	3346		
				前沢入	1,630	214		29	4645		
				大上沢	701	182		30	14658		
				沼ノ平	500	121		31	14654		
				白沢	700	266		32	3184		
下山森戸沢	3,891	189			33	3192					
界	4,800	598			34	12204					
富沢	3,000	1,354			35	2099					
計	9	35,953									
合計			22	58,551							

(注) 上段()は国有林、< >は官行造林の面積で内数

別表5 計画期間内において保安林の指定又は解除を相当とする
森林の種類別の所在及び面積等

総括表

単位 面積:ha

指定/解除	種類	森林の所在	面積		備考
		農林事務所		うち前半5年分	
指定	水源かん養保安林	会 津	1,675	802	
		南 会 津	1,126	730	
		計	2,801	1,532	
	土砂流出防備保安林	会 津	936	470	
		南 会 津	1,326	739	
		計	2,262	1,209	
	土砂崩壊防備保安林	会 津	10	4	
		南 会 津	4	2	
		計	14	6	
	なだれ防止保安林	会 津	13	5	
		南 会 津	30	30	
		計	43	35	
	合 計	会 津	2,634	1,281	
		南 会 津	2,486	1,501	
		計	5,120	2,782	
解除	水源かん養保安林	会 津	3	3	
		南 会 津	1	1	
		計	4	4	
	土砂流出防備保安林	会 津	2	2	
		南 会 津	1	1	
		計	3	3	
	防風保安林	会 津	1	1	
		南 会 津	-	-	
		計	1	1	
	なだれ防止保安林	会 津	2	1	
		南 会 津	1	1	
		計	3	2	
	合 計	会 津	8	7	
		南 会 津	3	3	
		計	11	10	

(注)「-」は該当なしを示す。

指定/ 解除	種類	森林の所在		面積		指定又は解除を 必要とする理由	備考
		市町村	区域		うち前半5年分		
指定	水源かん養 保安林	会津若松市	157-166	150	70	水源の涵養	
		喜多方市(喜多方)	26-27	100	50		
		喜多方市(熱塩加納)	31,83-85	115	55		
		喜多方市(山都)	11,12,46	90	30		
		北塩原村	42	30	12		
		西会津町	17-20,39	215	96		
		猪苗代町	134-143	150	70		
		柳津町	101-108	150	70		
		三島町	2,3,30,60,62, 67,68	224	112		
		金山町	45-47	310	150		
		昭和村	32	35	10		
		会津美里町(会津高田)	80,91-93	76	47		
		小計		1,645	772		
		土砂流出 防備保安林	土砂の流出の防 備	会津若松市	20,167-169		
喜多方市(喜多方)	3,5,8,9			82	45		
喜多方市(熱塩加納)	25,32			98	48		
喜多方市(山都)	6,38,78			96	46		
西会津町	42,106			82	32		
猪苗代町	96-98,187			87	65		
会津坂下町	6			59	29		
柳津町	19-21,82,83			90	30		
三島町	22,23,43,44, 58,59			87	37		
金山町	33,35,36,81			51	23		
昭和村	24			32	10		
会津美里町(会津高田)	20,21,138			54	47		
小計				936	470		
土砂崩壊 防備保安林	土砂の崩壊の防 備	西会津町	107	7	3		
		金山町	33	3	1		
		小計		10	4		
なだれ防止 保安林	なだれの危険の 防止	西会津町	96	3	1		
		三島町	62	10	4		
		小計		13	5		
合計				2,604	1,251		

指定/ 解除	種類	森林の所在		面積		指定又は解除を 必要とする理由	備考
		市町村	区域	うち前半5年分			
解除	水源かん養 保安林	喜多方市(喜多方)	13	1	1	道路用地	
		金山町	100	1	1		
		会津美里町(会津高田)	96,97	1	1		
		小計		3	3		
	土砂流出 防備保安林	喜多方市(喜多方)	7	1	1	道路用地	
		喜多方市(山都)	3,15,41	1			
		三島町	56	1			
		金山町	21,100	1	1		
		会津美里町(会津高田)	101	1	1		
		小計		5	3		
	防風保安林	猪苗代町	118,124,125	1	1	道路用地	
		小計		1	1		
	なだれ防止 保安林	喜多方市(山都)	15	1	1	道路用地	
		金山町	57,77	1	1		
		三島町	4	1	1		
小計			3	2			
合計				12	9		

注) 小数点以下四捨五入とする。ただし、個別箇所毎の欄については、0より大きく1.4下のものは1で示している。しかし、小計や合計欄は実数の近似値を示すため0と示されていることから合計が一致しない場合がある。

指定/ 解除	種類	森林の所在		面積		指定又は解除を 必要とする理由	備考	
		市町村	区域		うち前半5年分			
指定	水源かん養 保安林	下郷町	9	14		水源の涵養		
		只見町	24,64,67,68	534	253			
		南会津町(田島)	54,55,56,57, 58,135,164	211	211			
		南会津町(館岩)	85	131	131			
		南会津町(南郷)	20,57	236	135			
		小計		1,126	730			
	土砂流出 防備保安林	下郷町	69,245,266, 248,268	131	107	土砂の流出の防 備		
		只見町	5,7,15,16,20,3 0,44,45,46,47, 53,120,130, 153	615	311			
		南会津町(田島)	21,59,102,164 ,260,346	208	84			
		南会津町(館岩)	10,11,13,14, 80,87,89	140	119			
		南会津町(伊南)	4,28,50,55	185	109			
		南会津町(南郷)	4,35	46	8			
		檜枝岐村	18,19,20	1	1			
		小計		1,326	739			
	土砂崩壊 防備保安林	只見町	47,125	4	2	土砂の崩壊の防 備		
		小計		4	2			
	なだれ防止 保安林	檜枝岐村	18	30	30	なだれの危険の 防止		
		小計		30	30			
	合計				2,486	1,501		
	解除	水源かん養 保安林	南会津町	73,74,75,197	1	1	道路用地	
			小計		1	1		
		土砂流出 防備保安林	下郷町	26	1	1	道路用地	
			小計		1	1		
		なだれ防止 保安林	只見町	18	1	1	道路用地	
			小計		1	1		
		合計				3	3	

注) 小数点以下四捨五入とする。ただし、個別箇所毎の欄については、0より大きく1.4下のものは1で示している。しかし、小計や合計欄は実数の近似値を示すため0と示されていることから合計が一致しない場合がある。

別表6 実施すべき治山事業の数量

会津農林事務所

単位 地区

森林の所在		治山事業 施行地区数		主な工種	備考
市町村	区域(林班)		うち前半 5年分		
会津若松市		11	5		
(会津若松)	平瀧(21) 黒岩(97) 上三寄(115,122,123) 高川(145,148) 上小塩(156,157) 大川(161) 御山(107,108) 芦ノ牧(170,177)	(11)	(5)	溪間工 山腹工 本数調整伐等	
喜多方市		33	18		
(喜多方)	慶徳(3,4,6,8,9) 上三宮(10,12,15) 岩月(20,26,46) 関柴(56) 熊倉(61,62)	(8)	(4)	溪間工 山腹工 本数調整伐等	
(熱塩加納)	板沢(2,3) 宮川(18) 加納(30-34) 相田(38,42,48,49,52,53) 熱塩(63,65,72,73,86)	(10)	(5)	溪間工 山腹工 地下水排除工 本数調整伐等	地すべり防止事業
(塩川)	常世(3) 金橋(8)	(2)	(1)	山腹工 本数調整伐等	
(山都)	木幡(23,24) 早稲谷(30,33,38) 相川(30,41,60) 一ノ木(48) 朝倉(64,68-71) 小舟寺(77,78)	(9)	(7)	溪間工 山腹工	地すべり防止事業
(高郷)	磐見(21,22) 上郷(30) 揚津(10,12)	(4)	(1)	溪間工 山腹工 本数調整伐等	
北塩原村	北山(1) 大塩(11,19-21,27) 檜原(57)	3	2	溪間工 山腹工	

会津農林事務所

単位 地区

森林の所在		治山事業 施行地区数		主な工種	備考
市町村	区域(林班)		うち前半 5年分		
西会津町	奥川(18,24,27,34-37,39,40) 登世島(84) 睦合(96-98,100,101) 下谷(103-105,107-109,112,113) 野沢(90,122-124,129,130,134,151) 宝坂(185) 上野尻(167,168)	12	6	溪間工 山腹工 本数調整伐等	
磐梯町	大谷(10) 磐梯(18) 更科(26)	3	1	本数調整伐等	
猪苗代町	若宮(24) 沼尻(48,49) 蚕養(82-84) 三郷(96-98,101,102) 川桁(109-112) 関都(113-115,117) 山神原(187)	10	5	溪間工 山腹工 本数調整伐等	
会津坂下町	束松(3,6-8) 見明(19)	5	3	溪間工	地すべり防止事業
柳津町	飯谷(5-8,12,15-17) 細八(44-46) 柳津(49) 軽井沢(60-62) 郷戸(74) 久保田(81,82,87-91) 牧沢(92,93,96,97,99) 大成沢(133-136) 五疊敷(150) 湯八木沢(154) 塩野(63)	16	8	溪間工 山腹工 本数調整伐等 地下水排除工	地すべり防止事業
三島町	滝谷(1,2,4) 大谷(22) 浅岐(31) 間方(40,41,43) 大石田(61,62,64,65) 西方(58) 早戸(69,70) 宮下(53)	10	6	溪間工 山腹工 本数調整伐等	

森林の所在		治山事業 施行地区数		主な工種	備考
市町村	区域(林班)		うち前半 5年分		
金山町	太郎布(8) 大栗山(13,16) 水沼(18,19,20) 中川(21) 大志(30,31) 川口(33,35-38) 小栗山(39,40) 八町(42) 玉梨(46) 西谷(52-55) 本名(75,77) 越川(78,81) 山入(92,93) 滝沢(100) 大塩(101-105)	26	14	溪間工 山腹工 本数調整伐等	
昭和村	両原(11) 喰丸(12) 野尻(31,32) 松山(34,35) 下中津川(24)	5	2	溪間工	
会津美里町		15	8		
(会津高田)	東尾岐(27,41,54,69) 松坂(97,98) 宮川(104) 西尾(113) 吉田(122) 蛇喰(123,124) 八木沢(137,138) 寺入(11,12)	(11)	(6)	溪間工 本数調整伐等	
(会津本郷)	瀬戸町(28)	(2)	(1)	山腹工 本数調整伐等	
(新鶴)	佐賀瀬川(4,6,7) 上平(11)	(2)	(1)	溪間工 山腹工	
合 計		149	78		

森林の所在		治山事業 施行地区数		主な工種	備考
市町村	区域(林班)		うち前半 5年分		
下郷町	小沼崎(1,2,6) 中山(248) 枝松(58-62) 音金(140,148,153,157, 162,163,179,180) 澳田(80,90-94,96) 三ツ井(265,266,268) 高隣(30,33,41,45,46, 49-51,55,66) 南倉沢(129) 白岩(70) 湯野上(9,10) 栄富(230,245) 豊成(218,219,221)	40	17	溪間工 山腹工 本数調整伐等	
檜枝岐村	帝釈山(4) 駒ヶ岳(18-20) 葎ヶ平(1)	6	4	溪間工 山腹工 本数調整伐等	
只見町	黒谷(67,68,95,100-102) 塩ノ岐(158,159,166,167) 長浜(61-64) 檜戸(114,118,120) 布沢(125,130,136,139) 梁取(143,144,145) 石伏(30) 熊倉(55,56) 荒島(53,54) 叶津(15,16,20) 只見(23,24) 塩沢(5) 寄岩(7) 朝倉(64,68-71) 小川(45-47) 黒沢(44) 二軒在家(152,153) 蒲生(13)	59	43	溪間工 山腹工 本数調整伐等	

森林の所在		治山事業 施行地区数		主な工種	備考
市町村	区域(林班)		うち前半 5年分		
南会津町		108	75		
(田島)	金井沢(329) 糸沢(133,134,135,146-148,164) 長野(21,22,31) 針生(232,234,242,260,289,290) 静川(259,322,323) 滝ノ原(193,194,198) 水無(90) 塩江(346) 中荒井(102) 藤生(256) 栗生沢(79) 川島(118)	(31)	(18)	溪間工 山腹工 本数調整伐等	地すべり防止事業
(館岩)	湯ノ花(67,72,73,78) 塩ノ原(83-85,87,89) 八総(4,5,10,11-14) 宮里(91,96) 田ノ瀬(80,85)	(30)	(25)	溪間工 山腹工 本数調整伐等	
(伊南)	古町(1) 白沢(10-12,24) 宮沢(8,29) 小塩(37) 青柳(35,40-42) 内川(49,50) 小立岩(53) 大桃(52,53,55,56) 多々石(4) 浜野(28) 耻風(48)	(31)	(22)	溪間工 山腹工 本数調整伐等	
(南郷)	宮床(2,4) 東(20) 鵜巣(35) 和泉田(49-51,52,53,54) 下山(57) 山口(8,23)	(16)	(10)	溪間工 山腹工 本数調整伐等	
合 計		213	139		