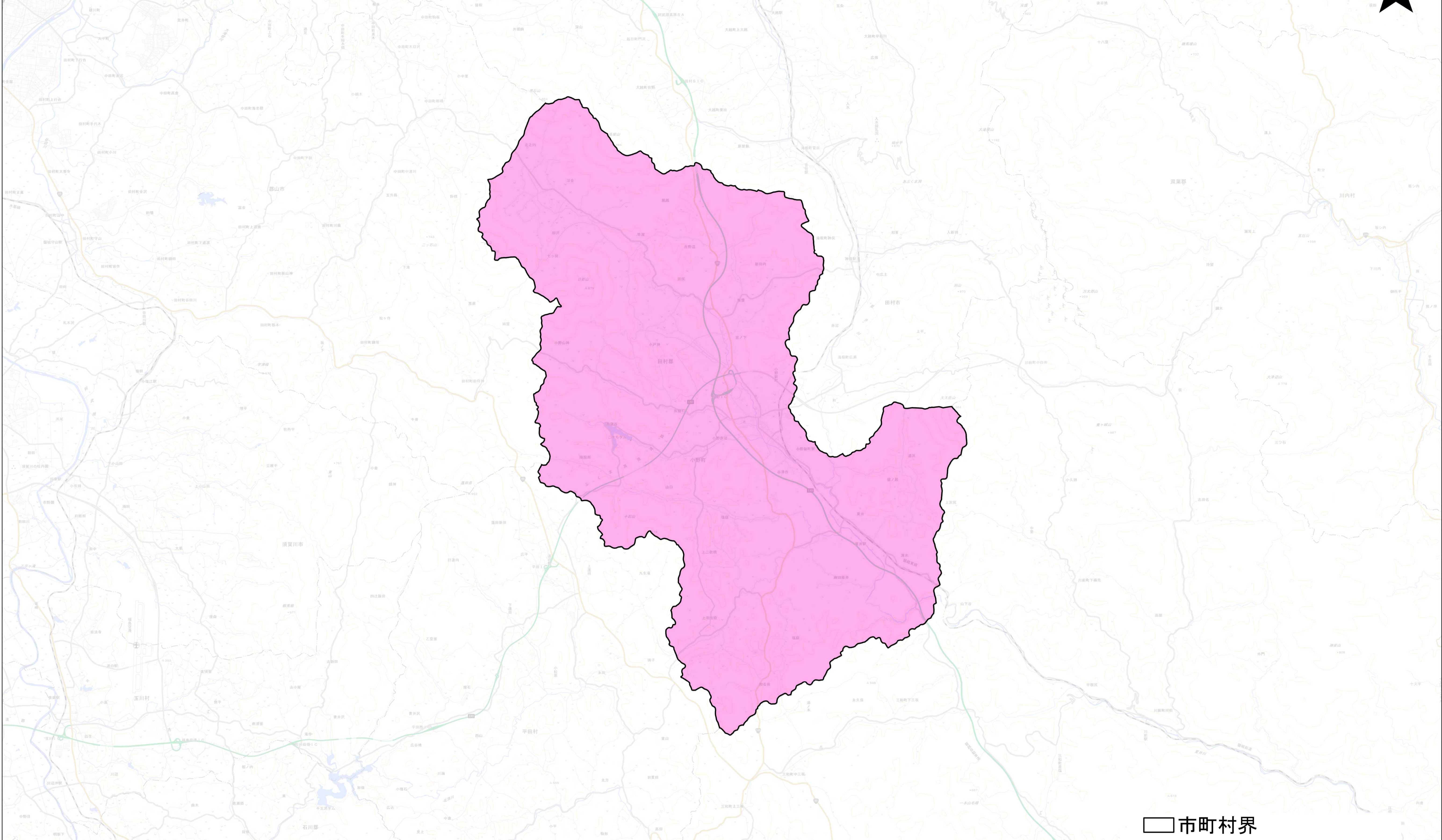





パブリックコメント用図面(小野町全域)



0 2.5 5 10 15 km

A1判出力時 1:50,000 (A3判出力時 1:100,000)

-  市町村界
-  宅地造成等工事規制区域
-  特定盛土等規制区域