


事業者の皆さまへ

宅地造成及び特定盛土等規制法に基づく  
許可申請等の手引




第3版

令和6年6月

福島県

土木部都市計画課



<改訂履歴>

版数	改訂日	改訂箇所	改訂内容
第1版	令和6年3月26日		初版発行
第2版	令和6年4月17日	<ul style="list-style-type: none"><li>・ <a href="#">第4章 4-3</a></li><li>・ <a href="#">第9章 9-2~9-6</a></li></ul>	<ul style="list-style-type: none"><li>・ ②「申請者」に関する記述を追記</li><li>・ 掲載している表の区分欄を訂正</li></ul>
第3版	令和6年6月28日	<ul style="list-style-type: none"><li>・ <a href="#">第1章 1-6</a></li><li>・ <a href="#">第1章 1-7</a></li><li>・ <a href="#">第2章 2-2</a></li> <li>・ <a href="#">第4章 4-4</a></li></ul>	<ul style="list-style-type: none"><li>・ 白河市の区域指定状況を追記</li><li>・ 「規制対象 フローチャート」を追加</li><li>・ 表中の「土地が所在する市町村」に白河市を追加</li><li>・ 【許可申請に必要な書類等】中、「25 土地の権利者同意書」の書類の名称、内容、備考欄を訂正</li></ul>

この手引は、福島県において申請手続をする場合の取り扱いを示したものです。

中核市（福島市、郡山市、いわき市）においては、独自に手引を策定している場合があるため、本手引の取扱いとは異なる部分もありますので、あらかじめ、各市にお問合わせください。

本手引に記載の法令等名は、次のとおり省略しています。

法	宅地造成及び特定盛土規制法（昭和36年法律第191号）
政令	宅地造成及び特定盛土規制法施行令（昭和37年政令第16号）
省令	宅地造成及び特定盛土規制法施行規則（昭和37年建設省令第3号）
条例	福島県宅地造成及び特定盛土規制法施行条例 （平成12年3月24日福島県条例第148号）
細則	福島県宅地造成及び特定盛土規制法施行細則 （昭和44年3月25日福島県規則第21号）
技術的基準	盛土規制法に関する技術的基準（令和6年3月福島県）
土砂災害防止法	土砂災害警戒区域等における土砂災害防止対策の推進に関する法律 （平成12年法律第57号）

## 目次

第1章 宅地造成、特定盛土等及び土石の堆積に関する工事の許可の概要 .....	1
1-1 宅地造成及び特定盛土等規制法の趣旨.....	1
1-2 許可を要する工事.....	2
1-3 届出を要する工事.....	3
1-4 その他届出を要する工事等.....	3
1-5 許可及び届出を要しない工事等.....	4
1-6 宅地造成等工事規制区域及び特定盛土等規制区域の指定状況.....	6
1-7 規制対象 確認フローチャート.....	8
第2章 許可権者・申請窓口等 .....	9
2-1 許可権者.....	9
2-2 申請窓口及び書類提出先.....	9
第3章 工事の技術的基準及び設計者資格.....	10
3-1 宅地造成、特定盛土等に関する工事の技術的基準.....	10
3-2 土石の堆積に関する工事の技術的基準.....	11
3-3 資格を有する者による設計が必要となる対象工事、設計者資格.....	12
第4章 宅地造成、特定盛土等及び土石の堆積に関する工事の許可申請等 .....	13
4-1 事前相談.....	13
4-2 周辺住民への周知.....	13
4-3 宅地造成及び特定盛土等規制法に基づく許可申請書の作成.....	15
4-4 許可申請に必要な書類等.....	17
4-5 許可申請手数料.....	20
4-6 標準処理期間.....	20
第5章 許可後における留意事項.....	21
5-1 許可の条件.....	21
5-2 標識の掲出.....	21
5-3 着手届の提出.....	22

5-4	工事の変更許可申請	22
5-5	軽微な変更に関する届出	23
5-6	工事の中止・廃止・再開に関する届出	23
5-7	提出部数	23
第6章	検査・定期報告	24
6-1	中間検査	24
6-2	定期報告	25
6-3	完了検査・確認申請	26
6-4	提出部数	26
6-5	検査・定期報告時の留意事項	26
第7章	申請手続きの流れ	27
第8章	宅地造成、特定盛土等及び土石の堆積に関する工事の届出	28
8-1	特定盛土等規制区域における工事に関する届出	28
8-2	標識の掲出	29
8-3	着手届の提出	29
8-4	工事の変更届出	29
8-5	工事の中止・廃止・再開に関する届出	30
8-6	工事の完了に関する届出	30
8-7	提出部数	30
第9章	その他届出を要する工事等	31
9-1	区域指定の際に既に行われている工事に関する届出	31
9-2	擁壁等の全部又は一部の除去工事に関する届出	32
9-3	公共施設用地の転用に関する届出	32
9-4	工事の変更届出	33
9-5	工事の中止・廃止・再開に関する届出	33
9-6	工事の完了に関する届出	33
9-7	提出部数	33

## 第1章 宅地造成、特定盛土等及び土石の堆積に関する工事の許可の概要

### 1-1 宅地造成及び特定盛土等規制法の趣旨

宅地造成及び特定盛土等規制法（通称「盛土規制法」）は盛土等に伴う災害から人命を守るため、宅地造成、特定盛土等又は土石の堆積に関する工事を許可制（一部届出制）として危険な盛土等を包括的に規制することにより、盛土等に伴う災害を防止し、国民の生命及び財産を保護することを目的として定められています。

なお、本手引き内の用語の定義は、以下のとおりです。

#### 【用語の定義】

用語	定義
宅地	次に掲げる土地以外の土地をいいます。 ・農地、採草放牧地、森林、道路、公園、河川、政令第2条及び省令第1条各項で定める公共の用に供する施設の用に供されている土地
農地等	農地、採草放牧地及び森林をいいます。
宅地造成	宅地以外の土地を宅地にするために行う盛土その他の土地の形質の変更で政令第3条で定めるものをいいます。
特定盛土等	宅地又は農地等において行う盛土その他の土地の形質の変更で、当該宅地又は農地等に隣接し、又は近接する宅地において災害を発生させるおそれ大きいものとして政令第3条で定めるものをいいます。
土石の堆積	宅地又は農地等において行う土石の堆積で政令第4条で定めるものをいいます。
宅地造成等	宅地造成、特定盛土等又は土石の堆積をまとめて表す際に使用します。
崖	地表面が水平面に対し30度を超える角度をなす土地（硬岩盤を除く。）をいいます。（政令第1条）
宅地造成等工事規制区域	市街地や集落、その周辺など、宅地造成、特定盛土等又は土石の堆積の行為が行われれば、人家等に危害を及ぼしうるエリアをいいます。
特定盛土等規制区域	市街地や集落などから離れているものの、地形等の条件から、人家等に危害を及ぼしうるエリアをいいます。
擁壁等	擁壁、崖面崩壊防止施設、排水施設若しくは地滑り抑止ぐい又はグラウンドアンカーその他の土留をいいます。

## 1-2 許可を要する工事

宅地造成等工事規制区域及び特定盛土等規制区域内において行う宅地造成、特定盛土等又は土石の堆積に関する工事で、下表の規模の工事を行う場合には、法第12条第1項及び第30条第1項に基づき、福島県知事の許可が必要となります。

(※具体的な許可申請手続きは「[第4章 宅地造成、特定盛土等及び土石の堆積に関する工事の許可の申請等](#)」を参照願います。)

### 【許可を要する工事】

区域	行為	規模
宅地造成等工事規制区域	宅地造成、特定盛土等	①盛土で、高さが1mを超える崖を生ずるもの ②切土で、高さが2mを超える崖を生ずるもの ③切土と盛土を同時に行う場合、盛土の高さが1m以下であっても、切土と合わせて高さが2mを超える崖を生ずるもの ④①、③に該当しない盛土で、高さが2mを超えるもの（崖を生じないもの） ⑤①～④に該当しない盛土又は切土で、当該盛土又は切土をする土地の面積が500㎡を超えるもの。
	土石の堆積 (注1)	①高さが2mを超える土石の堆積であって、当該土石の堆積を行う土地の面積が300㎡を超えるもの ②①に該当しない土石の堆積であって、当該土石の堆積を行う土地の面積が500㎡を超えるもの
特定盛土等規制区域	特定盛土等	①盛土で、高さが2mを超える崖を生ずるもの ②切土で、高さが5mを超える崖を生ずるもの ③切土と盛土を同時に行う場合、盛土の高さが2m以下であっても、切土と合わせて高さが5mを超える崖を生ずるもの ④①、③に該当しない盛土で、高さが5mを超えるもの（崖を生じないもの） ⑤①～④に該当しない盛土又は切土で、当該盛土又は切土をする土地の面積が3,000㎡を超えるもの。
	土石の堆積 (注1)	①高さが5mを超える土石の堆積であって、当該土石の堆積を行う土地の面積が1,500㎡を超えるもの ②①に該当しない土石の堆積であって、当該土石の堆積を行う土地の面積が3,000㎡を超えるもの

(注1) 土石の堆積の許可期間は5年以内となります。

### 1-3 届出を要する工事

特定盛土等規制区域内において行う特定盛土等又は土石の堆積に関する工事で、下表の規模の工事を行う場合には、法第27条第1項に基づき、当該工事に着手する30日前までに、福島県知事へ届出を行う必要があります。（ただし、「[1-2 許可を要する工事](#)」の規模を超える場合は許可申請が必要となります。）

（※具体的な届出手続きは「[第8章 宅地造成、特定盛土等及び土石の堆積に関する工事の届出](#)」を参照願います。）

#### 【届出を要する工事】

区域	行為	規模
特定盛土等規制区域	特定盛土等	①盛土で、高さが1mを超える崖を生ずるもの ②切土で、高さが2mを超える崖を生ずるもの ③切土と盛土を同時に行う場合、盛土の高さが1m以下であっても、切土と合わせて高さが2mを超える崖を生ずるもの ④①、③に該当しない盛土で、高さが2mを超えるもの ⑤①～④に該当しない盛土又は切土で、当該盛土又は切土をする土地の面積が500㎡を超えるもの。
	土石の堆積	①高さが2mを超える土石の堆積であって、当該土石の堆積を行う土地の面積が300㎡を超えるもの ②①に該当しない土石の堆積であって、当該土石の堆積を行う土地の面積が500㎡を超えるもの

### 1-4 その他届出を要する工事等

宅地造成等工事規制区域及び特定盛土等規制区域内において、下表に掲げる工事等を実施する場合（現に実施している場合）は、法第21条第1項、第3項及び第4項に基づき、福島県知事へ届出を行う必要があります。

（※具体的な届出手続きは「[第9章 その他届出を要する工事等](#)」を参照願います。）

#### 【届出を要する工事等】

対象となる工事等	規模	届出期限
区域指定の際に既に行われている工事	「 <a href="#">1-2 許可を要する工事</a> 」、「 <a href="#">1-3 届出を要する工事</a> 」に該当する工事	区域指定があった日から21日以内
擁壁等の全部又は一部の除去工事	擁壁若しくは崖面崩壊防止施設で高さが2mを超えるもの、地表水等を排除するための排水施設又は地滑り抑止ぐい等の全部又は一部を除去する工事	当該工事に着手する日の14日前まで
公共施設用地の転用	公共施設用地を宅地又は農地に転用したとき	転用した日から14日以内



## 1-5 許可及び届出を要しない工事等

下表に記載する工事については、法令による許可及び届出を要しません。ただし、土地所有者等には土地の保全努力義務が課せられ、盛土等による災害の発生のおそれがある場合には改善命令の対象となります。

### 【許可及び届出を要しない工事】

区分	定義
公共施設用地（注1） （法第2条第1項第1号、政令第2条、省令第1条各項）	道路、公園、河川、砂防設備、地すべり防止施設、海岸保全施設、津波防護施設、港湾施設、漁港施設、飛行場、航空保安施設、鉄道、軌道、索道、無軌条電車の用に供する施設、 雨水貯留浸透施設、農業用ため池、防衛施設周辺の生活環境の整備等に関する法律第2条第2項に規定する防衛施設、 国又は地方公共団体が管理する学校、運動場、緑地、広場、墓地、廃棄物処理施設、水道、下水道、営農飲雑用水施設、水産飲雑用水施設、農業集落排水施設、漁業集落排水施設、林地荒廃防止施設、急傾斜地崩壊防止施設
災害の発生のおそれがないと認められる工事等 （法第12条第1項ただし書、法第27条第1項ただし書、法第30条第1項ただし書、政令第5条第1項各号、政令第27条、政令第29条第1項、省令第8条第1項各号）	<ul style="list-style-type: none"> <li>・ 鉱山保安法に基づく鉱物の採取（鉱業上使用する特定施設の設置の工事等）</li> <li>・ 鉱業法に基づく鉱物の採取（許可を受けた施業案の実施に係る工事）</li> <li>・ 採石法に基づく岩石の採取（許可を受けた採取計画に係る工事）</li> <li>・ 砂利採取法に基づく砂利の採取（許可を受けた採取計画に係る工事）</li> <li>・ 土地改良法に基づく土地改良事業（農業用排水排水施設の新設等）等</li> <li>・ 火薬類取締法に基づく火薬類の製造施設の周囲に設置する土堤の設置等</li> <li>・ 家畜伝染病予防法に基づく家畜の死体等の埋却</li> <li>・ 廃棄物の処理及び清掃に関する法律に基づく廃棄物の処分等</li> <li>・ 土壌汚染対策法に基づく汚染土壌の搬出又は処理等</li> <li>・ 平成二十三年三月十一日に発生した東北地方太平洋沖地震に伴う原子力発電所の事故により放出された放射性物質による環境の汚染への対処に関する特別措置法に基づく廃棄物又は除去土壌の保管又は処分</li> <li>・ 森林の施業を実施するために必要な作業路網の整備に関する工事</li> <li>・ 国、地方公共団体、一定の国みなし法人が非常災害のために必要な応急措置として行う工事</li> <li>・ 高さ2m以下かつ面積500㎡超の盛土又は切土（政令第3条第5号の盛土又は切土に限る。）であって、盛土又は切土をする厚さが30cmを超えないものを行う工事</li> <li>・ 高さが2mを超える土石の堆積であって、当該土石の堆積を行う土地の面積が300㎡を超えないもの</li> <li>・ 面積が500㎡を超えるの土石の堆積であって、当該土石の堆積をする厚さが30cmを超えないもの</li> <li>・ 工事の施行に付随して行われる土石の堆積（注2）であつて、当該工事に使用する土石又は当該工事で発生した土石を当該工事の現場（注3）又はその付近（注4）に堆積するもの（注5）</li> </ul>
みなし許可となる工事 （法第15条各号、法第34条各号）	<ul style="list-style-type: none"> <li>・ 国または都道府県、指定都市もしくは中核市と許可権者の協議が成立した工事</li> <li>・ 都市計画法第29条第1項又は第2項の許可を受けて行われる工事</li> </ul>
その他法の対象外となる行為	<ul style="list-style-type: none"> <li>・ 農地及び採草放牧地において行われる通常の営農行為（注6）（通常の生産活動並びにほ場管理のための耕起、代かき、整地、畝立、けい畔の新設、補修及び除去、表土の補充であつてその前後の土地の地盤面の標高差が1mを超えないもの）</li> </ul>

注1：ただし、公共施設に係る工事で発生した残土や公共施設に係る工事を使用する土砂等により公共施設用地外で盛土等を行う工事は、許可申請や届出が必要となります。

注2：「工事の施行に付随して行われる土石の堆積」とは、主となる本体工事があった上で、当該工事に使用する土石や当該工事から発生した土石を当該工事現場やその付近に一時的に堆積する場合の土石の堆積で、本体工事に係る主任技術者（建設業法（昭和24年法律第100号）第26条第1項に規定する主任技術者をいう。以下同じ。）等が本体工事の管理と併せて一体的に管理するものをいいます。

注3：「工事の現場」とは、工事が行われている土地を指します。なお、請負契約を伴う工事にあつては、請負契約図書、工事施工計画書その他の書類に工事の現場として位置付けられた土地（本体の工事が行われている土地から離れた土地を含む。）のうち本体の工事が行われている土地と当該土地の相互の間隔が直線距離で10km以内のものについては、工事の現場として取り扱います。

- 注4：「工事の現場の付近」とは、本体工事に係る主任技術者等が本体の工事現場と一体的な安全管理が可能な範囲として、容易に状況を把握し到達できる工事現場の隣地や隣地に類する土地が該当します。
- 注5：工事の現場の付近における土石の堆積や、やむを得ず本体工事期間後も継続する土石の堆積については、許可不要となる条件に合致することを客観的に確認できる必要があることから、本体工事現場の管理者等は、管理体制等を記した看板の掲示を行ってください。
- 注6：営農行為の範疇に含まれるか否かについては、所在地の農地担当部局（各市町村の農業委員会事務局等）に対して許可申請前に相談を行ってください。

## 1-6 宅地造成等工事規制区域及び特定盛土等規制区域の指定状況

福島県内における宅地造成等工事規制区域及び特定盛土等規制区域の指定状況は下表のとおりです。

なお、県内の規制区域図は下記の福島県ホームページで公表しています。

○福島県「盛土規制法の規制区域について」

URL：<https://www.pref.fukushima.lg.jp/sec/41055a/morido-kiseikuiki.html>

**中核市を除く残る53市町村については、令和6年9月末までに規制区域を指定できるよう、調整を進めます。**

### 【規制区域の指定状況】

市町村名	宅地造成等工事規制区域及び特定盛土等規制区域		
	告示日	告示番号	施行日
福島市	(注1)	(注1)	(注1)
会津若松市			
郡山市	(注1)	(注1)	(注1)
いわき市	(注1)	(注1)	(注1)
白河市	令和6年6月28日	福島県告示第392号	令和6年6月28日
須賀川市			
喜多方市			
相馬市			
二本松市			
田村市			
南相馬市			
伊達市			
本宮市			
桑折町			
国見町			
川俣町			
大玉村			
鏡石町			
天栄村			
下郷町			
檜枝岐村			
只見町			
南会津町			
北塩原村			
西会津町			
磐梯町			
猪苗代町			
会津坂下町			
湯川村			
柳津町			
三島町			
金山町			
昭和村			
会津美里町			
西郷村	令和6年3月26日	福島県告示第225号	令和6年3月26日
泉崎村			
中島村			
矢吹町			
棚倉町			
矢祭町	令和6年3月26日	福島県告示第225号	令和6年3月26日
塙町			

鮫川村			
石川町			
玉川村			
平田村			
浅川町			
古殿町			
三春町			
小野町			
広野町			
楡葉町			
富岡町			
川内村			
大熊町			
双葉町			
浪江町			
葛尾村			
新地町			
飯館村			

(注1) 福島市、郡山市、いわき市は、各市において指定が行われます。詳細は各市にご確認ください。なお、指定されるまでは、旧法（宅地造成等規制法）による規制が適用されます。

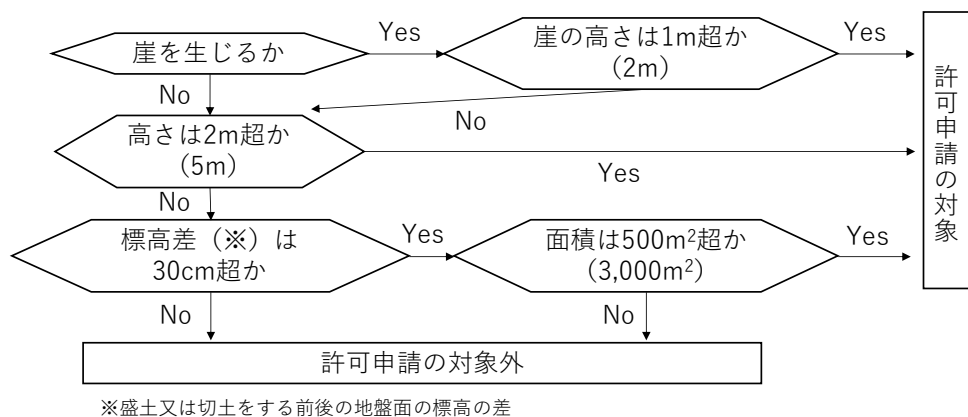
## 1-7 規制対象 確認フローチャート

1. 「宅地造成等工事規制区域」・「特定盛土等規制区域」の指定状況を確認する。  
 →どちらの区域に指定されているかで、規制対象となる高さ・面積が異なりますので注意してください。

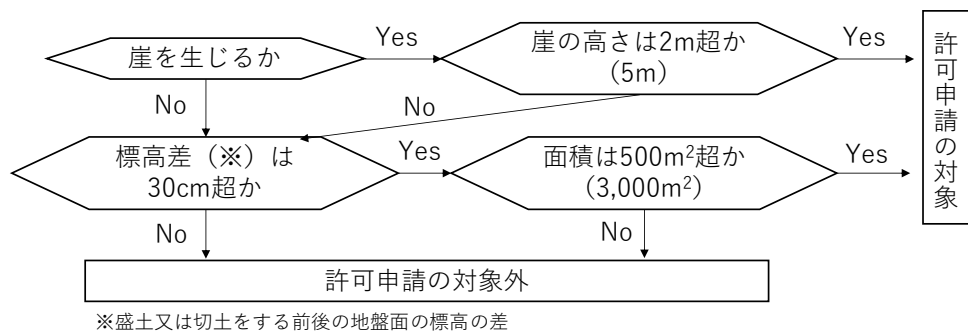
2. 以下のフローにより対象となるか確認する。

(数値は「宅地造成等工事規制区域」内での基準を示し、括弧内の数値は「特定盛土等規制区域」内での基準を示している。)

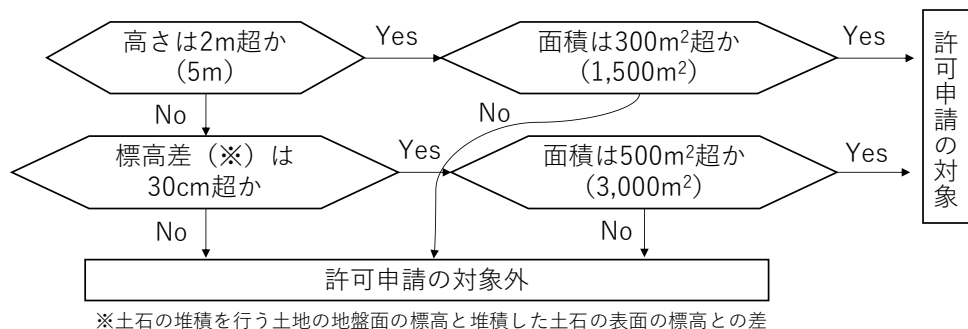
<盛土>



<切土>又は<盛土と切土を同時に行う場合>



<土石の堆積>



## 第2章 許可権者・申請窓口等

### 2-1 許可権者

【法第12条、第30条に基づく許可権者】

福島県知事 ※1

福島市長

郡山市長

いわき市長

【地方自治法第252条の17の2に基づく許可権者】

なし

※1 令和6年9月30日までは、中核市以外の市町村の区域内における工事の許可権者は福島県知事となります。

### 2-2 申請窓口及び書類提出先

本手引きに掲載する各種許可申請、届出等の提出先は下表のとおりです。

(令和6年6月28日現在)

土地が所在する市町村	申請窓口・書類提出先
白河市、西郷村、矢祭町	○福島県庁 土木部 都市計画課 <連絡先> 〒960-8670 福島市杉妻町2番16号 本庁舎4階 電話番号：024-521-7508、7045

※上記市町村以外の土地における工事の申請窓口等については、該当市町村における規制区域の指定後にお知らせいたします。

※申請窓口、許可担当部署は今後変更となる場合があります。

※中核市（福島市、郡山市、いわき市）については、各市町村へお問合わせください。

### 第3章 工事の技術的基準及び設計者資格

本県では、国の「盛土等防災マニュアル」を基に技術的基準を補完し、他法令を含めた宅地造成等に関する工事の全般的な技術的基準を策定しています。詳細は、福島県のホームページで公表しています。

○福島県「盛土規制法の技術的基準等について」

URL：<https://www.pref.fukushima.lg.jp/sec/41055a/morido-gijutukijun.html>

#### 3-1 宅地造成、特定盛土等に関する工事の技術的基準

宅地造成、特定盛土等に関する工事の技術的基準の内容は下表のとおりです。

なお、説明は上記ホームページにより確認願います。

##### 【宅地造成、特定盛土等に関する工事の技術的基準】

技術的基準	政令	内容
地盤について講ずる措置に関するもの	第7条第1項第1号	盛土をした後の地盤に雨水その他の排水又は地下水の浸透による緩み、沈下、崩壊又は滑りに対する措置について
	第7条第1項第2号	著しく傾斜している土地に盛土をする場合の滑り対策（段切りその他の措置）について
	第7条第2項第1号	盛土又は切土により生じる崖の上端の地盤面における雨水その他の地表水に対する措置について
	第7条第2項第2号	山間部における河川の流水が継続している土地その他の省令第12条各号の土地において、高さ15mを超える盛土の地盤の安定の保持の確認（土質検査等又は試験に基づく地盤の安定計算）について
	第7条第2項第2号	切土をした後の地盤に滑りやすい土質の層がある場合の滑り対策（地滑り抑止ぐい等の設置、土の置換えその他の措置）について
擁壁の設置に関するもの	第8条	擁壁の設置が必要な崖面について
	第9条～第13条	擁壁の構造について（鉄筋コンクリート造、無筋コンクリート造、練積み造）
	第17条	国土交通大臣認定による特殊材料又は構法の擁壁について（注1）
崖面崩壊防止施設の設置に関するもの	第14条第1項第1号	崖面崩壊防止施設の設置が必要な場合について
	第14条第1項第1号	崖面崩壊防止施設の構造について
崖面及びその他の地表面について講ずる措置に関するもの	第15条第1項	擁壁で覆われない崖面の風化等による浸食からの保護について（石張り、芝張り、モルタルの吹付け等）
	第15条第2項	地表面の雨水その他地表水からの浸食からの保護について（植栽、芝張り、板柵工等）
排水施設の設置に関するもの	第16条	排水施設の構造、機能について
技術的基準全般	第20条第2項	県細則による基準の強化・付加について（注2）

（法第13条第1項、法第31条第1項、政令第7条～第18条、第20条）

注1）国土交通大臣による認定擁壁一覧の詳細は、国土交通省ホームページで公表されています。

[https://www.mlit.go.jp/toshi/toshi\\_tobou\\_tk\\_000060.html](https://www.mlit.go.jp/toshi/toshi_tobou_tk_000060.html)

注2）本県の細則により、技術的基準の強化・付加「技術的基準の付加」について、定めています。

（細則第10条、第24条）

細則については、福島県ホームページで公表しています。

### 3-2 土石の堆積に関する工事の技術的基準

土石の堆積に関する工事の技術的基準の内容は下表のとおりです。

なお、説明は前ページ掲載のホームページにより確認願います。

#### 【土石の堆積に関する工事の技術的基準】

技術的基準	政令	内容
土石の堆積に伴い、必要となる措置に関するもの	第19条第1項第1号	勾配の制限について（勾配 1/10 以下）
	第19条第1項第2号	地表水等による地盤の緩み、沈下、崩壊又は滑りに対する措置について
	第19条第1項第3号	堆積した土石の周囲に設ける空地について
	第19条第1項第4号	堆積した土石の周囲に設ける柵について
	第19条第1項第5号	雨水その他の地表水による堆積した土石の崩壊に対する措置について
	第19条第2項	堆積した土石の周囲にその高さを超える鋼矢板を設置することその他の措置を講ずる場合における第19条第1項第3号及び第4号の適用除外について

（法第13条第1項、法第31条第1項、政令第19条、第20条）



### 3-3 資格を有する者による設計が必要となる対象工事、設計者資格

(1) **対象工事** (法第 13 条第 2 項、政令第 21 条)

- ・ 高さが 5m を超える擁壁の設置
- ・ 盛土又は切土をする土地の面積が 1,500 m<sup>2</sup> を超える土地における排水施設の設置

(2) **設計者資格** (法第 13 条第 2 項、政令第 22 条、省令第 35 条、建設省告示第 1005 号)

上記 (1) の工事については、下記の①から⑤のいずれかに該当する者の設計によらなければなりません。

- ① 学校教育法による大学 (短期大学を除く。) 又は旧大学令による大学において、正規の土木又は建築に関する課程を修めて卒業した後、土木又は建築の技術に関して 2 年以上の実務の経験を有する者
- ② 学校教育法による短期大学において、正規の土木又は建築に関する修業年限 3 年の課程 (夜間において授業を行うものを除く。) を修めて卒業した後、土木又は建築の技術に関して 3 年以上の実務の経験を有する者
- ③ ② に該当する者を除き、学校教育法による短期大学若しくは高等専門学校又は旧専門学校令による専門学校において、正規の土木又は建築に関する課程を修めて卒業した後、土木又は建築の技術に関して 4 年以上の実務の経験を有する者
- ④ 学校教育法による高等学校若しくは中等教育学校又は旧中等学校令による中等学校において、正規の土木又は建築に関する課程を修めて卒業した後、土木又は建築の技術に関して 7 年以上の実務の経験を有する者
- ⑤ 国土交通大臣が①から④のいずれかに該当する者と同等以上の知識及び経験を有する者であると認めた者 (以下、ア～オのとおり。)
  - ア 学校教育法による大学 (短期大学を除く。) の大学院若しくは専攻科又は旧大学令による大学院若しくは研究科に 1 年以上在学して、土木又は建築に関する事項を専攻した後、土木又は建築の技術に関して 1 年以上の実務の経験を有する者
  - イ 技術士法による第二次試験のうち、技術部門を建設部門、農業部門 (選択科目を「農業農村工学」とするものに限る。)、森林部門 (選択科目を「森林土木」とするものに限る。) 又は水産部門 (選択科目を「水産土木」とするものに限る。) とするものに合格した者 (技術士法施行規則の一部を改正する省令 (平成十五年文部科学省令第三十六号) の施行の際現に技術士法による第二次試験のうちで技術部門を林業部門 (選択科目を「森林土木」とするものに限る。) とするものに合格した者及び技術士法施行規則の一部を改正する省令 (平成二十九年文部科学省令第四十五号) の施行の際現に技術士法による第二次試験のうちで技術部門を農業部門 (選択科目を「農業土木」とするものに限る。) とするものに合格した者を含む。)
  - ウ 建築士法による一級建築士の資格を有する者
  - エ 土木又は建築の技術に関して 10 年以上の実務の経験を有する者で都市計画法施行規則第 19 条第 1 号トに規定する講習を修了した者
  - オ アからエのいずれかに該当する者のほか、国土交通大臣が省令第 35 条第 1 号に掲げる者と同等以上の知識及び経験を有すると認める者

## 第4章 宅地造成、特定盛土等及び土石の堆積に関する工事の許可申請等

### 4-1 事前相談

宅地造成、特定盛土等及び土石の堆積に関する工事の許可を申請する前に、その計画について、事前に許可の要否や許可の見通しがあるのか確認しておく必要があります。

事前相談書に必要書類を添えて、許可担当部署に事前相談をしてください。

様式は、下記の福島県ホームページで公表しています。

○福島県「盛土規制法に係る様式集」

URL：<https://www.pref.fukushima.lg.jp/sec/41055a/morido-youshiki.html>

なお、開発区域が5ha以上である大規模な開発（土地の形質変更）を行う場合は、各種関係法令の許認可申請の前に事前協議が必要となりますので、当該開発行為を行う土地を所管する県地方振興局へご連絡願います。

その他、関係法令に関する手続きについては、下記の福島県ホームページに例示されていますので、もれなく手続きをお願いいたします。

○福島県「土地利用ハンドブック」

URL：<https://www.pref.fukushima.lg.jp/sec/11015b/tochi-riyou-handbook.html>

### 4-2 周辺住民への周知

事前相談の結果、許可申請を行うこととなった場合に、工事主は当該工事を行う土地の周辺地域の住民に対し、下表に掲げるいずれかの方法により、当該工事の内容を周知させるため必要な措置を講ずる必要があります。

なお、周知が必要となる周辺住民の範囲の考え方、周知する工事の具体的内容は次ページに掲載する表のとおりです。

**※ 周辺住民とのトラブル防止の観点から、十分な説明を行うと共に、必要に応じて、影響が大きい隣接地等の住民に対して個別に説明を行う等、工事に対して理解が得られるよう努めてください。**

**※ 周知範囲が広大になる場合や説明会対象者多数の場合は事前相談時に御相談願います。**

#### 【周辺住民への周知の方法】

	方法
1	説明会の開催
2	工事内容を記載した書面の配布
3	工事内容の掲示及びインターネットを利用した閲覧

**※ただし、以下の場合は説明会の開催が必須となりますので御注意ください。**

- 以下の①～③の土地において、高さが15mを超える盛土を行う場合
  - ①山間部における、河川の流水が継続して存する土地
  - ②山間部における、地形、草木の生茂の状況その他の状況が①の土地に類する状況を呈している土地
  - ③①、②の土地及びその周辺の土地の地形から想定される集水地域にあって、雨水その他の地表水が集中し、又は地下水が湧出するおそれが大きい土地

【周辺住民の範囲の考え方】

盛土の区分	住民への周知を行う範囲の考え方	参考図
①平地盛土 ②切土 ③土石の堆積	<ul style="list-style-type: none"> <li>盛土等（切土）の境界（法尻）から盛土等（切土）の最大高さ <math>h</math> に対して水平距離 <math>2h</math> 以内の範囲（参考図1の範囲）</li> <li>盛土等を行う土地の隣接地</li> <li>盛土等を行う土地の境界から水平距離数 10メートル程度の範囲</li> <li>盛土等を行う土地が属する自治会等の範囲</li> </ul>	
腹付け盛土	<ul style="list-style-type: none"> <li>盛土のり肩までの高さ <math>h</math> に対して、盛土のり肩から下方の水平距離 <math>5h</math> 以内の範囲（※参考図1の範囲）</li> <li>盛土を行う土地の境界から下流方向に水平距離 50メートル～数百メートル程度の範囲</li> <li>上記範囲の中にその全部または一部が含まれる自治会等の範囲</li> </ul>	
①省令第6条第1項において住民への周知方法を規定する溪流等における高さ15メートルを超える盛土 ②溪流等における盛土（①を除く） ③谷埋め盛土（①及び②を除く） ④腹付け盛土のうち、参考図1の範囲に溪流等の溪床が存在するもの（①及び②を除く）	<ul style="list-style-type: none"> <li>下流の溪床勾配が2度以上の範囲（※参考図）</li> <li>上記範囲の中にその全部または一部が含まれる自治会等の範囲</li> </ul>	

【周知する工事の具体的内容】

宅地造成、特定盛土等	土石の堆積
①工事主の氏名又は名称 ②工事が施行される土地の所在地 ③工事施行者の氏名又は名称	③工事施行者の氏名又は名称
④工事の着手予定日及び完了予定日	
⑤盛土又は切土の高さ	⑤土石の堆積の最大堆積高さ
⑥盛土又は切土をする土地の面積	⑥土石の堆積を行う土地の面積
⑦盛土又は切土の土量	⑦土石の堆積の最大堆積土量

### 4-3 宅地造成及び特定盛土等規制法に基づく許可申請書の作成

周辺住民への周知措置完了後、次の留意点を参照の上、許可申請書を作成し、下表の提出部数を申請窓口へ提出してください。

#### 【申請書提出部数】

区分	提出部数
正本	1部
副本	2部
合計	3部

※関係部局等の調整先の増加により、副本の追加提出を依頼する場合があります。

#### 宅地造成等に関する工事の許可申請書（規則様式第二、第四）作成にあたっての留意点

- ①盛土等を行う区域が法第 12 条第 1 項の規定による宅地造成等工事規制区域内の行為であるか、法第 30 条第 1 項の規定による特定盛土等規制区域内の行為であるかを次の福島県ホームページの規制区域図から確認し、該当する条文に○をつけるか、該当しない条文を取り消し線で消してください。  
○福島県「盛土規制法の規制区域について」  
URL：<https://www.pref.fukushima.lg.jp/sec/41055a/morido-kiseikuiki.html>
- ②「申請者」
  - ・工事の請負契約の注文者又は請負契約によらないで、自らその工事を施工する者を記入してください。
  - ・工事等で発生した残土を残土処分場等へ持ち込む場合、当該残土処分場等を営む事業者が申請者となる場合があります。○国土交通省「盛土規制法パンフレット」  
URL：<https://www.mlit.go.jp/toshi/web/content/001603830.pdf>
- ③「3 工事施工者住所氏名」
  - ・工事の請負人または請負契約によらないで、自らその工事を施工する者を記入してください。
- ④「4 土地の所在地及び地番（代表地点の緯度経度）」
  - ・申請地内の全ての土地について、地番まで記入してください。
  - ・申請地が複数工区に分かれる場合は、工区別に工区内の全ての土地について、地番まで記入してください。（筆数が多く、記入欄に書ききれない場合は、別紙を作成してください。）
  - ・代表地点の緯度経度は申請地の中心地点を基本とし、秒については小数第二位を四捨五入し、小数第一位までを記入してください。
- ⑤「5 土地の面積」
  - ・許可申請に関連のある土地の総面積であって、盛土、切土又は土石の堆積を行わない道路、法面等を含みます。
  - ・申請地を複数工区に分けたときは、工区毎に面積を記入してください。

⑥「8 盛土のタイプ」

- ・盛土のタイプは次の分類から選択してください。(複数選択可)

- (1) 平地盛土：勾配 1/10 以下の平坦地において行われる盛土で、谷埋め盛土に該当しないもの
- (2) 腹付け盛土：勾配 1/10 超の傾斜地盤上において行われる盛土で、谷埋め盛土に該当しないもの
- (3) 谷埋め盛土：谷や沢を埋め立てて行う盛土

⑦「9 土地の地形」

- ・「溪流等」として定める土地は次に該当するものをいいます。(政令第7条第2項第2号、省令第12条)

- (1) 山間部における、河川の流水が継続して存する土地
- (2) 山間部における、地形、草木の生茂の状況その他の状況が(1)の土地に類する状況を呈している土地
- (3) (1)、(2)の土地及びその周辺の土地の地形から想定される集水地域にあって、雨水その他の地表水が集中し、又は地下水が湧出するおそれが大きい土地

- ・「溪流等」の範囲とは、溪床 10 度以上の勾配を呈し、0 次谷を含む一連の谷地地形であり、その底部の中心線からの距離が 25 メートル以内の範囲を基本とします。  
この範囲に該当する場合は許可権者に相談してください。

⑧「10 工事の概要」(土石の堆積(様式第四)の場合は「7 工事の概要」)

イ 盛土又は切土の高さ・土石の堆積の最大堆積高さ

- ・「[1-2 許可を要する工事](#)」の表中の対象規模の盛土、切土又は盛土と切土を同時に行う場合に該当する最大高さ及び土石の堆積を行う場合の最大高さを記入してください。最大高さは、現況地盤面と造成後の地盤面の差が最も大きくなる箇所を記入してください。

ロ 盛土又は切土をする土地の面積・土石の堆積を行う土地の面積

- ・実際に盛土、切土又は土石の堆積を行う土地の面積であって、手数料の額を判定する面積となります。(※面積の算定方法に疑問がある場合は、事前相談時に御相談願います。)

ワ 工程の概要(土石の堆積(様式第四)の場合はカ)

- ・工程表を添付してください。

⑨「11 その他必要な事項」

- ・他法令による許認可の状況をすべて記入してください。
- ・造成後の地形が土砂災害防止法による土砂災害特別警戒区域等の指定要件に該当するかどうか必要に応じて確認等を行い、当該設計に反映した内容等を、この欄に記入してください。

#### 4-4 許可申請に必要な書類等

法第12条第1項及び第30条第1項に基づく、宅地造成、特定盛土等及び土石の堆積に関する工事の許可申請に必要な書類及び図面は、下表のとおりです。

なお、必要により、その他の書類及び図面の添付を求める場合があります。

また、各種様式は下記の福島県ホームページで公表しています。

○福島県「盛土規制法に係る様式集」

URL：<https://www.pref.fukushima.lg.jp/sec/41055a/morido-youshiki.html>

【許可申請に必要な書類等】（※チェックリストとしてお使いください。）

No.	書類の名称	様式	内容等	区分		備考	☐
				宅地造成、特定盛土等	土石の堆積		
1	宅地造成又は特定盛土等に関する工事の許可申請書	省令第二	・申請者、工事の概要等を記載	要	—	(省令第7条第1項)	
2	土石の堆積に関する工事の許可申請書	省令第四	・申請者、工事の概要等を記載	—	要	(省令第7条第2項)	
3	設計者の資格証明書	—	・卒業証明書	要 ＜備者に記載の設計を行う場合＞	要 ＜備者に記載の設計を行う場合＞	・高さが5mを超える擁壁の設置 ・盛土又は切土をする土地の面積が1,500㎡を超える土地における排水施設の設置 (※設計者の資格は、手引3-3を参照のこと)	
4		参考様式	・実務経験証明書				
5		—	・資格、免許等の写し				
6	構造計算書	—	・擁壁又は崖面崩壊防止施設の概要(注1) ・構造計画、応力算定及び断面算定	要 ＜備者に該当する場合＞	要 ＜備者に該当する場合＞	・鉄筋コンクリート造、無筋コンクリート造の擁壁を設置する場合(省令第7条第1項第2号) ・崖面崩壊防止施設の場合(政令第14条、省令第31条)	
		—	・措置の概要、構造計画、応力算定及び断面計算等	—	要 ＜備者に該当する場合＞	・土石の堆積を行う面(鋼板等を使用したものであって、勾配が10分の1以下であるものに限り)を有する堅固な構造物、又は、堆積した土石の滑動を防ぐため又は滑動する堆積した土石を支えるための構造物を設置する場合(省令第7条第2項第2号、第32条)	
		—		—	要 ＜備者に該当する場合＞	・堆積した土石の周囲にその高さを超える鋼矢板等の設置措置を講ずる場合(省令第7条第2項第3号、第34条第1項第1号)	
7	地盤、崖面及び溪流等における盛土の安定計算書	—	・土質試験その他の調査 ・試験に基づく安定計算書 ・盛土の安定計算書	要 ＜備者に該当する場合＞	—	・災害の生じるおそれが大い土地において、高さ15mを超える盛土をする場合(省令第7条第1項第3号)	
				—	要 ＜備者に該当する場合＞	・崖面を擁壁で覆わない場合(省令第7条第1項第4号)	
8	大臣認定擁壁認定書	—	・計画条件が認定条件を満足していることが分かる書類	要 ＜備者に該当する場合＞	要 ＜備者に該当する場合＞	・鉄筋コンクリート造、無筋コンクリート造又は間知石練積み造その他練積み造 <b>以外</b> の擁壁で国土交通大臣がこれらの擁壁と同等以上の効力があると認めるものを設置する場合(政令第17条)	
9	工事主の資力・信用に関する書類<共通>	省令第三	・資金計画書(宅地造成、特定盛土等)	要	—	(省令第7条第1項第9号)	
		省令第五	・資金計画書(土石の堆積)	—	要	(省令第7条第2項第7号)	
10	工事主の資力・信用に関する書類<共通>	—	・預金残高証明書	要	要	(細則第8条第1号、第22条)	
11		—	・資金借入又は融資証明書			(細則第8条第2号、第22条)	
12		—	・宅地建物取引業法第3条第1項の免許を受けていることを証する書類	要 ＜備者に該当する場合＞	要 ＜備者に該当する場合＞	・工事によって造成した土地を他へ譲渡することを業とする者である場合(細則第8条第3号、第22条)	

No.	書類の名称	様式	内容等	区分		備考	☑
				宅地造成、 特定盛土等	土石の堆積		
13	工事主の資力・信用に関する書類 ＜個人＞	—	・住民票又は個人番号カードの写し	要 ＜個人の場合＞	要 ＜個人の場合＞	・個人番号カードの写しの場合は番号を黒塗りしたもの （省令第7条第1項第7号）	
14		—	・直近3年間の所得税の納税証明書			（細則第8条第4号、第22条）	
15		—	・登記事項証明書			（省令第7条第1項第8号イ、第7条第2項第6号イ）	
16		—	・事業経歴書			（細則第8条第5号、第22条）	
17		—	・従業員の住民票又は個人番号カードの写し			・個人番号カードの写しの場合は番号を黒塗りしたもの （省令第7条第1項第8号ロ、第7条第2項第6号ロ）	
18	工事主の資力・信用に関する書類 ＜法人＞	—	・発行済株式総数の100分の5以上の額に相当する出資をしている者の住民票又は個人番号カードの写し	要 ＜法人の場合＞	要 ＜法人の場合＞	・個人番号カードの写しの場合は番号を黒塗りしたもの （細則第8条第6号、第22号）	
19		—	・上記の株主の有する株式の数又は出資の金額が確認できる書類			（細則第8条第7号、第22号）	
20		—	・直近3年間の貸借対照表、損益計算書、株主（社員）資本等変動計算書、個別注記表及び法人税の納税証明書			（細則第8条第5号、第22号）	
21		—	・工事施行者の登記事項証明書	要 ＜備考に該当する場合＞	要 ＜備考に該当する場合＞	・盛土、切土又は土石の堆積をする土地の面積が1ha以上、又は擁壁等（排水施設を除く）を設置する工事 （細則第8条第8号、第22号）	
22	工事施行者の能力に関する書類	—	・工事施行者の事業経歴書				
23		—	・工事施行者の建設業許可証明書				
24	申請地及びその周辺の写真	—		要	要	（省令第7条第1項第6号、第7条第2項第4号）	
25	土地の権利者の同意書	—	・宅地造成、特定盛土等及び土石の堆積に関する工事区域内の土地について、造成事業の施行の妨げとなる権利を有する者の同意書	要	要	・妨げとなる権利とは、所有権、永小作権、地上権、賃借権、質権等がある （省令第7条第1項第10号、第7条第2項第8号）	
26	土地の公図の写し	—	・工事に関連する土地の境界（赤線で囲むこと） ・工事に関連する土地の地番	要	要	・謄写者、謄写場所、謄写年月日を記入すること （省令第7条第1項第10号、第7条第2項第8号）	
27	土地登記事項証明書	—	・宅地造成、特定盛土等及び土石の堆積に関する工事の施行区域内の土地登記事項証明書	要	要	・申請時直前のものであること （省令第7条第1項第10号、第7条第2項第8号）	
28	住民への周知措置を講じたことを証する書類	—	＜説明会開催の場合＞ ・開催の周知範囲が分かる位置図等 ・開催案内及び開催結果が分かる資料（説明会に用いた資料等） ＜書面配布の場合＞ ・配布した書面 ・配布範囲が分かる位置図等 ＜掲示及びインターネットによる場合＞ ・掲示場所が分かる位置図等 ・掲示状況の写真 ・閲覧ページの写し（URL含む）	要	要	＜住民周知の範囲＞ ・13ページに示す範囲の考え方参照 （省令第6条、第7条第1項第11号、第7条第2項第9号）	
29	誓約書	参考 様式	・破産手続きの決定を受けて復権を得ない者等に該当しないことの誓約 ・暴力団員との関係を有しないことの誓約	要	要		
30	他法令に基づく許認可等の写し	—	・他の法令で許認可等を要する時は、それらの許認可等を証する書類	要	要		
31	委任状	—	・代理人が申請を行う場合、当該代理人へ委任を行う旨を記載した書類	要 ＜代理人が申請する場合＞	要 ＜代理人が申請する場合＞	※他の手続きにおいても代理人が手続きを行う場合は委任状を提出すること	

（注1）崖面前壊防止施設の概要が分かる資料には、「擁壁が有する崖の安定を保つ機能を損なう事象（盛土又は切土をした後の地盤の変動、地盤の内部への地下水へ侵入又はその他、擁壁が有する崖の安定を保つ機能を損なう事象）」が分かる書類を添付してください。



【許可申請に添付する図面】

省令第7条第1項第1号、第7条第2項第1号

No.	図面の名称	明示すべき事項	縮尺	区分		備考	☐
				宅地造成、特定盛土等	土石の堆積		
1	位置図	・方位、道路及び目標となる地物	1/10,000以上	要	要		
2	地形図	・方位及び土地の境界線（赤枠で囲むこと）	1/2,500以上	要	要	・等高線は、2メートルの標高差を示すものとする	
3	土地の平面図	・方位及び土地の境界線並びに盛土又は切土をする土地の部分 ・崖、擁壁、崖面崩壊防止施設、排水施設及び地滑り抑止くい又はグラウンドアンカーその他の土留の位置	1/2,500以上	要	—	・断面図を作成した箇所に断面図と照合できるように記号を付すること。 ・植栽、芝張り等の措置を行う必要がない場合は、その旨を付すること。 ・擁壁、崖面崩壊防止施設及び排水施設については、申請書と照合できるように番号を付すること。	
		・方位及び土地の境界線並びに勾配が1/10を超える土地における堆積した土石の崩壊を防止するための措置を講ずる位置及び当該措置の内容 ・空地の位置、柵その他これに類するものを設置する位置、雨水その他の地表水を有効に排除する措置を講ずる位置及び当該措置の内容 ・堆積した土石の崩壊に伴う土砂の流出を防止する措置を講ずる位置及び当該措置の内容	1/500以上	—	要	・断面図を作成した箇所に断面図と照合できるように記号を付すること。 ・空地、雨水その他の地表水による堆積した土石の崩壊を防止する措置及び堆積した土石の崩壊に伴う土砂の流出を防止する措置については、申請書と照合できるように番号を付すること。	
4	土地の断面図	・盛土又は切土をする前後の地盤面	1/2,500以上	要	—	・高低差の著しい箇所について作成すること	
		・土石の堆積を行う土地の地盤面	1/500以上	—	要	・申請書の土石の堆積の最大堆積高さ及び土石の堆積を行う土地の最大勾配が照合できるように作成すること。	
5	排水施設の平面図	・排水施設の位置、種類、材料、形状、内りの寸法、勾配、水の流れる方向、吐口の位置及び放流先の名称	1/500以上	要	—	・汚水、雨水を区別すること。 ・流量計算書及び流域図を添付すること。 ・土石の堆積については、「3 土地の平面図」に記載すること。	
6	崖の断面図	・崖の高さ、勾配及び土質（土質の種類が2以上であるときは、それぞれの土質及びその地層の厚さ）、盛土又は切土をする前の地盤面並びに崖面の保護の方法	1/50以上	要	—	・擁壁で覆われる崖面については、土質に関する事項は示すことを要しない。	
7	擁壁の断面図	・擁壁の寸法及び勾配、擁壁の材料の種類及び寸法 ・裏込めコンクリートの寸法 ・透水層の位置及び寸法 ・擁壁を設置する前後の地盤面、基礎地盤の土質並びに基礎ぐいの位置、材料及び寸法	1/50以上	要	堆積した土石の崩壊に伴う土砂の流出を防止する措置として設置する場合は要	・コンクリート擁壁の場合は、構造計算書を添付すること。	
8	擁壁の背面図	・擁壁の高さ、水抜穴の位置、材料及び内径並びに透水層の位置及び寸法	1/50以上	要	—		
9	崖面崩壊防止施設の断面図	・崖面崩壊防止施設の寸法及び勾配 ・崖面崩壊防止施設の材料の種類及び寸法 ・崖面崩壊防止施設を設置する前後の地盤面、基礎地盤の土質並びに透水層の位置及び寸法	1/50以上	要	—		
10	崖面崩壊防止施設の背面図	・崖面崩壊防止施設の寸法 ・水抜穴の位置、材料及び内径並びに透水層の位置及び寸法	1/50以上	要	—	・水抜穴及び透水層に係る事項については、必要に応じて記載すること。	
11	排水施設構造図	・構造詳細図	1/50以上	要	要	・土石の堆積の場合は、「3 土地の平面図」に記載した排水措置に関して作成すること。	
12	求積図	・許可申請に関連のある土地の全面積、盛土又は切土をする土地の面積	1/500以上	要	要		



#### 4-5 許可申請手数料

福島県では、許可申請に係る手数料を条例により下表のとおり定めています。許可申請書に必要な分の福島県収入証紙を貼り付け、提出してください。

※収入印紙や他県の収入証紙を誤って貼り付けないよう御注意願います。

<福島県収入証紙売りさばき所>

<https://www.pref.fukushima.lg.jp/sec/55015a/urisabakijyo.html>

※盛土又は切土をする土地の面積及び工事の区分によって手数料の額が異なりますので御注意願います。

##### 【許可申請手数料（条例別表）】

盛土又は切土をする土地の面積	区 分	
	宅地造成・特定盛土等	土石の堆積
500㎡以内のもの	16,000円	11,000円
500㎡を超え、1,000㎡以内のもの	27,000円	13,000円
1,000㎡を超え、2,000㎡以内のもの	39,000円	16,000円
2,000㎡を超え、3,000㎡以内のもの	57,000円	19,000円
3,000㎡を超え、5,000㎡以内のもの	72,000円	28,000円
5,000㎡を超え、10,000㎡以内のもの	96,000円	31,000円
10,000㎡を超え、20,000㎡以内のもの	150,000円	38,000円
20,000㎡を超え、40,000㎡以内のもの	230,000円	52,000円
40,000㎡を超え、70,000㎡以内のもの	370,000円	72,000円
70,000㎡を超え、100,000㎡以内のもの	530,000円	100,000円
100,000㎡を超えるもの	690,000円	130,000円

#### 4-6 標準処理期間

行政手続法第6条の規定に基づき、次のとおり標準処理期間を定めています。

##### 【標準処理期間】

許認可等の種類	標準処理期間
宅地造成、特定盛土等に関する工事の許可	30日
土石の堆積に関する工事の許可	14日

1. 標準処理期間は、適正な申請を前提としていますので、書類の不備等を補正するために要する期間は含まれません。
2. 申請窓口の執務が行われない休日（土曜日・日曜日・国民の祝日に関する法律の休日及び12月29日から1月3日まで）は期間に含まれません。
3. 適正な申請であっても、審査のために必要な資料等の提供等を求める場合、その応答があるまでの期間は含まれません。
4. 標準処理期間は、申請が提出されてから処分がされるまでの目安ですので、標準処理期間内に必ず処分がなされるとは限りません。

## 第5章 許可後における留意事項

### 5-1 許可の条件

本県では、工事許可時に次のような許可の条件を付しています。(法第12条第3項、法第30条第3項)

- (1) 工事施行中の防災措置、公共施設の機能保全、災害復旧
- (2) 工事施行状況の記録
- (3) 各種報告事項
- (4) 工事を中止又は廃止する場合の措置
- (5) その他

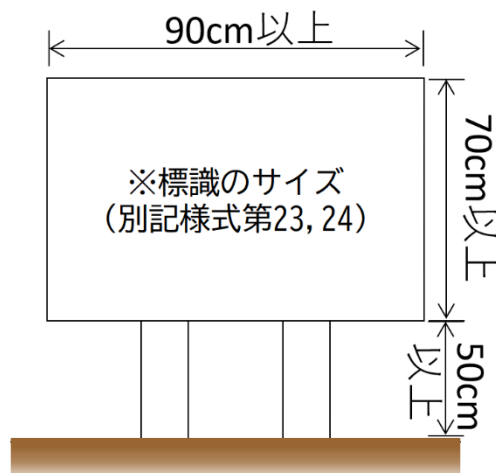
### 5-2 標識の掲出

工事の許可を受けた工事主は、当該許可に係る土地の見やすい場所に、下表の事項を記載した標識を掲げる必要があります。(法第49条)

#### 【標識に記載する事項】

記載事項	様式
① 工事主の氏名又は名称及び住所並びに法人にあっては、その代表者の氏名 ② 工事の許可年月日及び許可番号 ③ 工事施行者の氏名又は名称 ④ 現場管理者の氏名又は名称 ⑤ 工事の着手予定年月日及び工事の完了予定年月日 ⑥ 宅地造成等に関する工事を行う土地の区域の見取図 ⑦ 盛土又は切土の高さ／土石の堆積の最大堆積高さ ⑧ 盛土又は切土をする土地の面積／土石の堆積を行う土地の面積 ⑨ 盛土又は切土の土量／土石の堆積の最大堆積土量 ⑩ 工事に係る問合せを受けるための工事関係者の連絡先 ⑪ 許可を担当した都道府県の部局名称及び連絡先	・省令様式第二十三 (宅地造成、特定盛土等の場合)  ・省令様式第二十四 (土石の堆積の場合)

#### <標識のサイズ>



### 5-3 着手届の提出

許可を受けた工事主は、当該許可に係る工事に着手したときは、すみやかに福島県知事へ届け出る必要があります。

#### 【工事着手時に提出する書類】

No.	書類の名称	様式	区分		備考	☑
			宅地造成、 特定盛土等	土石の堆積		
1	宅地造成等に関する工事着手届	細則 第6	要	要	(細則第9条、第23条)	

### 5-4 工事の変更許可申請

許可を受けた工事の計画を変更しようとするときは、福島県知事の許可が必要となります。

なお、変更許可申請を行う場合は、**当該変更に係る部分の面積に応じて、「4-5 許可申請手数料」**に記載する手数料の納付が必要となりますので、変更許可申請書に**福島県収入証紙**を貼り付け、提出してください。

#### 【提出が必要な書類】

No.	書類の名称	様式	区分		備考	☑
			宅地造成、 特定盛土等	土石の堆積		
1	宅地造成又は特定盛土等に関する工事の変更許可申請書	省令 第七	要	—	(省令第37条第1項)	
2	土石の堆積に関する工事の変更許可申請書	省令 第八	—	要	(省令第37条第2項)	
3	工事の計画の変更に伴い内容が変更となる書類	—	要	要	当該変更に係る事項の新旧を対照したものとすること。 (細則第12条、第26条)	

### 5-5 軽微な変更に関する届出

下表に記載する軽微な変更をしようとするときは、「5-4 工事の変更許可申請」は不要ですが、すみやかに福島県知事へ届け出る必要があります。

#### 【軽微な変更】

No.	変更内容
1	工事主、設計者又は工事施行者の氏名若しくは名称又は住所の変更
2	工事の着手予定年月日又は工事の完了予定年月日の変更 (土石の堆積に関する工事にあつては、変更前の工事予定期間を超えないものに限る。)

#### 【提出が必要な書類】

No.	書類の名称	様式	区分		備考	☑
			宅地造成、 特定盛土等	土石の堆積		
1	宅地造成等に関する工事の変更届出書	細則第9	要	要	(細則第13条、第27条)	

### 5-6 工事の中止・廃止・再開に関する届出

許可を受けた工事を中止し、若しくは廃止しようとするとき、又は中止した工事を再開しようとするときは、すみやかに福島県知事へ届け出る必要があります。

#### 【提出が必要な書類】

No.	書類の名称	様式	区分		備考	☑
			宅地造成、 特定盛土等	土石の堆積		
1	宅地造成等工事中止・廃止・再開届	細則第13	要	要	(細則第16条、第30条)	

### 5-7 提出部数

「5-3」から「5-6」に係る各提出書類の提出部数は以下のとおりです。

#### 【提出部数】

区分	提出部数
正本	1部
副本	1部
合計	2部

## 第6章 検査・定期報告

許可後における工事の進捗や安全性等の確認のため、特定の工事工程実施後や、着手後一定期間の経過後に、次に記載する検査の受検や報告書の提出が必要となります。

なお、各検査の受検や報告に当たっては「[6-5 検査・定期報告時の留意事項](#)」の確認・遵守をお願いします。

### 6-1 中間検査

下表に記載する規模の工事において、盛土前又は切土後の地盤面に排水施設を設置する工事を行った段階で、当該工程に関する中間検査を受ける必要があります。

中間検査は、施工後では確認することのできない箇所について行う検査であり、盛土及び切土の安定性に関わる重要な検査となります。中間検査後の工程に係る工事（当該排水施設の周囲を砕石その他の資材で埋める工事）は、中間検査合格証の交付を受けた後でなければできません。

また、中間検査の結果により是正対策が必要と判断される場合は、是正後に改めて再検査を実施し、検査完了後に次の施工工程に進むこととなります。

#### 【中間検査を要する工事の対象規模等】

行為	中間検査を要する規模	対象工程	申請時期
宅地造成又は特定盛土等	①盛土で高さ2m超の崖 ②切土で高さ5m超の崖 ③盛土と切土を同時に行って、高さ5m超の崖（①、②を除く） ④盛土で高さ5m超（①、③を除く） ⑤盛土又は切土の面積3,000㎡超（①～④を除く）	盛土前又は切土後の地盤面に排水施設を設置する工事の工程	排水施設設置工事完了から4日以内

#### 【中間検査に係る提出書類】

No.	書類の名称	様式	内容	備考	<input checked="" type="checkbox"/>
1	宅地造成又は特定盛土等に関する工事の中間検査申請書	省令第十三			
2	平面図	—	・検査対象工程に係る工事の内容を明示したもの。		

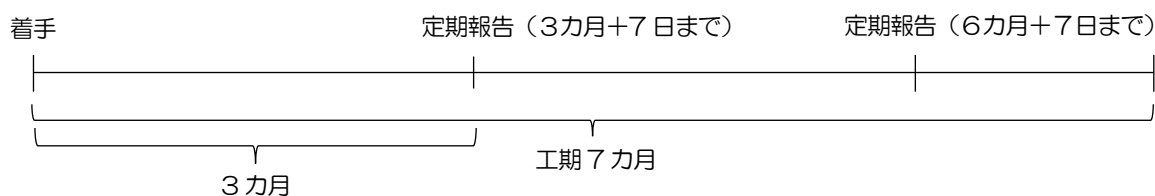
## 6-2 定期報告

定期報告は、工事の着手後3カ月ごとに、その進捗状況等について定期報告書を用いて報告を行うものです。定期報告の結果により、対策が必要と判断される場合は、必要な対策を講じなければなりません。

### 【定期報告を要する工事の対象規模等】

行為	報告を要する規模	報告事項	報告時期
宅地造成又は特定盛土等	①盛土で高さ2m超の崖 ②切土で高さ5m超の崖 ③盛土と切土を同時に行って、高さ5m超の崖(①、②を除く) ④盛土で高さ5m超(①、③を除く) ⑤盛土又は切土の面積3,000㎡超(①~④を除く)	報告時点における盛土、切土、擁壁、崖面崩壊防止施設、排水施設、地滑り抑止ぐい、グランドアンカー、その他の土留の施工状況	3カ月ごとにその末日から7日以内。
土石の堆積	①堆積の高さ5m超かつ面積1,500㎡超 ②堆積の面積3,000㎡(①を除く)	報告時点における土石の堆積の施工状況(空地、柵、雨水その他の地表水を有効に排除する措置及び擁壁等の状況。なお、前回報告時点からの新たな堆積及び除却された土石の土量を含む。)	

<定期報告時期イメージ>



### 【定期報告に係る提出書類】

No.	書類の名称	様式	内容	備考	<input checked="" type="checkbox"/>
1	宅地造成又は特定盛土等に関する工事の定期報告書	細則第14		・宅地造成又は特定盛土等の場合	
2	土石の堆積に関する工事の定期報告書	細則第15		・土石の堆積の場合	
3	写真	—	・報告の時点における盛土、切土又は土石の堆積をしている土地及びその付近の状況を撮影したもの		
4	進捗が確認できる図面等	—	・申請時の提出図面で施工済の箇所を着色等し明示 ・写真の撮影方向を表示		

### 6-3 完了検査・確認申請

工事の完了後、当該工事が許可の内容に適合していることを判定するため、宅地造成又は特定盛土等に関する工事については完了検査、土石の堆積に関する工事（堆積した全ての土石を除却するものに限る。）については確認申請に基づく確認を行います。

#### 【完了検査・確認申請に係る提出書類】

No.	書類の名称	様式	備考	申請時期	<input checked="" type="checkbox"/>
1	宅地造成又は特定盛土等に関する工事の完了検査申請書	省令第九	・宅地造成又は特定盛土等の場合	工事完了から4日以内	
2	土石の堆積に関する工事の確認申請書	省令第十一	・土石の堆積の場合		

### 6-4 提出部数

「6-1」から「6-3」に係る各提出書類の提出部数は以下のとおりです。

#### 【提出部数】

区分	提出部数
正本	1部
副本	1部
合計	2部

### 6-5 検査・定期報告時の留意事項

検査・定期報告は、工事の施工全般に対して効率的かつ確実にいき、その実施に当たっては、特に、次の各事項に留意する必要があります。

- (1) 工事内容、堆積形状、出来形等について裏付けとなる関係図書を整備すること。
- (2) 写真の撮影に当たっては、工事着手前の状況及び工事中における構造物の床掘・型枠・コンクリート等の施工状況、形状寸法などが確認できるように撮影すること。
- (3) 検査日の調整に当たっては、十分な期間を取って日程調整を行うこと。
- (4) 検査に当たっては、工事の責任者等工事内容を説明できる者が立ち会うこと。
- (5) 工事の途中において行う中間検査は、進捗状況、工程等を考慮して適切な時期に行うこと。
- (6) 土石の堆積の場合は、堆積した土石の運用状況を正確に報告し、計画から逸脱していないか確認できること。
- (7) 検査・定期報告の結果、不適当な箇所がある場合には、速やかに必要な対策を講じ、再度、検査・確認を受けること。

## 第7章 申請手続きの流れ

事前相談から許可～検査済証交付までの流れは下表のとおりです。

【申請手続きの流れ】

	申請者	県	備考
事前相談	<div style="border: 1px solid black; padding: 2px; margin-bottom: 5px;">事前相談書提出</div> <div style="border: 1px solid black; padding: 2px; margin-top: 20px;">事前相談回答書受領</div>	<div style="border: 1px solid black; padding: 2px; margin-bottom: 5px;">事前相談書受理</div> <div style="border: 1px solid black; padding: 2px; margin-bottom: 5px;">審査</div> <div style="border: 1px solid black; padding: 2px; margin-top: 5px;">事前相談回答書送付</div>	
本申請前	<div style="border: 1px solid black; padding: 2px; margin-bottom: 5px;">周辺住民への周知</div>		
本申請	<div style="border: 1px solid black; padding: 2px; margin-bottom: 5px;">許可申請書提出 <small>(正本1部、副本2部)</small></div> <div style="border: 1px solid black; padding: 2px; margin-bottom: 5px; margin-top: 10px;">補正依頼受領</div> <div style="border: 1px solid black; padding: 2px; margin-bottom: 5px; margin-top: 5px;">書類補正</div> <div style="border: 1px solid black; padding: 2px; margin-top: 10px;">許可通知書受領</div>	<div style="border: 1px solid black; padding: 2px; margin-bottom: 5px;">許可申請書收受</div> <div style="border: 1px solid black; padding: 2px; margin-bottom: 5px;">本審査</div> <div style="border: 1px solid black; padding: 2px; margin-bottom: 5px;">補正依頼</div> <div style="border: 1px solid black; padding: 2px; margin-bottom: 5px; margin-top: 5px;">補正書類受領</div> <div style="border: 1px solid black; padding: 2px; margin-bottom: 5px;">許可</div> <div style="border: 1px solid black; padding: 2px; margin-top: 5px;">許可通知書交付 副本返却 許可事項公表</div>	<p>・変更許可申請も同様の流れとする。</p>
工事施行	<div style="border: 1px solid black; padding: 2px; margin-bottom: 5px;">標識の設置</div> <div style="border: 1px solid black; padding: 2px; margin-bottom: 5px; margin-top: 10px;">工事着手届提出 <small>(正本1部、副本1部)</small></div> <div style="border: 1px solid black; padding: 2px; margin-bottom: 5px; margin-top: 10px;">定期報告書提出 <small>(正本1部、副本1部)</small></div> <div style="border: 1px solid black; padding: 2px; margin-bottom: 5px; margin-top: 10px;">中間検査申請書提出 <small>(正本1部、副本1部)</small></div> <div style="border: 1px solid black; padding: 2px; margin-bottom: 5px; margin-top: 10px;">合格証受領</div> <div style="border: 1px solid black; padding: 2px; margin-bottom: 5px; margin-top: 10px;">完了検査申請書提出</div> <div style="border: 1px solid black; padding: 2px; margin-top: 10px;">検査済証受領</div>	<div style="border: 1px solid black; padding: 2px; margin-bottom: 5px;">工事着手届受理</div> <div style="border: 1px solid black; padding: 2px; margin-bottom: 5px; margin-top: 10px;">定期報告書受理</div> <div style="border: 1px solid black; padding: 2px; margin-bottom: 5px; margin-top: 10px;">中間検査申請書受理 中間検査</div> <div style="border: 1px solid black; padding: 2px; margin-bottom: 5px; margin-top: 5px;">合格証送付</div> <div style="border: 1px solid black; padding: 2px; margin-bottom: 5px; margin-top: 10px;">完了検査申請書受領 完了検査</div> <div style="border: 1px solid black; padding: 2px; margin-top: 5px;">検査済証交付</div>	<p>土石の堆積は対象外</p> <p>土石の堆積の場合は、「完了検査」、「検査済」をそれぞれ「確認」、「確認済」と読み替える。</p>



**第8章 宅地造成、特定盛土等及び土石の堆積に関する工事の届出**

**8-1 特定盛土等規制区域における工事に関する届出**

特定盛土等規制区域において、下表の規模の工事（許可申請が必要な規模より小規模な工事）を行う場合には、法第27条第1項の規定に基づき、**当該工事に着手する日の30日前までに**福島県知事への届出が必要となります。（「[1-2 許可を要する工事](#)」に記載する許可申請対象の工事を除く）

なお、許可申請と異なり、手数料の納付は不要です。

**【届出が必要な工事】**

区域	行為	規模
特定盛土等規制区域	宅地造成、特定盛土等	①盛土で、高さが1mを超える崖を生ずるもの ②切土で、高さが2mを超える崖を生ずるもの ③切土と盛土を同時に行う場合、盛土の高さが1m以下であっても、切土と合わせて高さが2mを超える崖を生ずるもの ④①、③に該当しない盛土で、高さが2mを超えるもの ⑤①～④に該当しない盛土又は切土で、当該盛土又は切土をする土地の面積が500㎡を超えるもの。
	土石の堆積	①高さが2mを超える土石の堆積であって、当該土石の堆積を行う土地の面積が300㎡を超えるもの ②①に該当しない土石の堆積であって、当該土石の堆積を行う土地の面積が500㎡を超えるもの

**【届出に必要な書類】**

No.	書類の名称	様式	区分		備考	☑
			宅地造成、特定盛土等	土石の堆積		
1	特定盛土等に関する工事の届出書	省令第十九	要	—	(省令第58条第1項)	
2	土石の堆積に関する工事の届出書	省令第二十	—	要	(省令第58条第2項)	
3	届出地及びその周辺の写真	—	要	要		
4	住民票又は個人番号カードの写し	—	要 <個人>	要 <個人>	・個人番号カードの写しの場合は番号を黒塗りしたもの	
5	法人の登記事項証明書	—	要 <法人>	要 <法人>	・個人番号カードの写しの場合は番号を黒塗りしたもの	
6	役員の住民票又は個人番号カードの写し	—				
7	その他、添付を要する図面	第4章「4-4 許可申請に必要な書類等」 【許可申請に添付する図面】と同様				

## 8-2 標識の掲出

工事の届出をした工事主は、当該届出に係る土地の見やすい場所に、下表の事項を記載した標識を掲げなければなりません。

【標識に記載する事項】 ※標識のサイズは「[5-2 標識の掲出](#)」に掲載したものと同様です。

記載事項	様式
① 工事主の氏名又は名称及び住所並びに法人にあっては、その代表者の氏名	<ul style="list-style-type: none"> <li>・省令様式第二十三 (宅地造成、特定盛土等の場合)</li> <li>・省令様式第二十四 (土石の堆積の場合)</li> </ul>
② 工事の届出年月日	
③ 工事施行者の氏名又は名称	
④ 現場管理者の氏名又は名称	
⑤ 工事の着手予定年月日及び工事の完了予定年月日	
⑥ 宅地造成等に関する工事を行う土地の区域の見取図	
⑦ 盛土又は切土の高さ／土石の堆積の最大堆積高さ	
⑧ 盛土又は切土をする土地の面積／土石の堆積を行う土地の面積	
⑨ 盛土又は切土の土量／土石の堆積の最大堆積土量	
⑩ 工事に係る問合せを受けるための工事関係者の連絡先	
⑪ 届出を担当した都道府県の部局名称及び連絡先	

## 8-3 着手届の提出

工事の届出をした工事主は、当該届出に係る工事に着手したときは、すみやかに福島県知事へ届け出る必要があります。

【工事着手時に提出する書類】

No.	書類の名称	様式	区分		備考	☑
			宅地造成、特定盛土等	土石の堆積		
1	宅地造成等に関する工事着手届	細則第6	要	要	(細則第23条)	

## 8-4 工事の変更届出

届出をした工事の計画を変更しようとするときは、当該変更後の工事に着手する30日前までに福島県知事へ届け出る必要があります。

【届出に必要な書類】

No.	書類の名称	様式	区分		備考	☑
			宅地造成、特定盛土等	土石の堆積		
1	特定盛土等に関する工事の変更届出書	省令第二十一	要	—	(省令第61条第1項)	
2	土石の堆積に関する工事の変更届出書	省令第二十二	—	要	(省令第61条第2項)	
3	工事の計画の変更に伴い内容が変更となる書類	—	要	要	当該変更に係る事項の新旧を対照したものとすること。 (細則第29条)	

### 8-5 工事の中止・廃止・再開に関する届出

届出をした工事を中止し、若しくは廃止しようとするとき、又は中止した工事を再開しようとするときは、すみやかに福島県知事へ届け出る必要があります。

#### 【提出が必要な書類】

No.	書類の名称	様式	区分		備考	☑
			宅地造成、 特定盛土等	土石の堆積		
1	宅地造成等工事中止・廃止・再開届	細則 第13	要	要	(細則第30条)	

### 8-6 工事の完了に関する届出

届出をした工事が完了したときは、すみやかに福島県知事へ届け出る必要があります。

#### 【提出が必要な書類】

No.	書類の名称	様式	区分		備考	☑
			宅地造成、 特定盛土等	土石の堆積		
1	届出工事の完了届	細則 第16	要	要	(細則第34条)	

### 8-7 提出部数

「8-1」及び「8-3」から「8-6」に係る各提出書類の提出部数は以下のとおりです。

#### 【提出部数】

区分	提出部数
正本	1部
副本	1部
合計	2部

## 第9章 その他届出を要する工事等

### 9-1 区域指定の際に既に行われている工事に関する届出

宅地造成等工事規制区域及び特定盛土等規制区域の指定の際、当該規制区域内において既に行われている、宅地造成、特定盛土等及び土石の堆積に関する一定規模の工事（注1）（注2）は、法第21条第1項又は第40条第1項の規定に基づき、その指定があった日から21日以内に福島県知事へ届け出る必要があります。

注1：一定規模の工事とは、「1-2 許可を要する工事」及び「1-3 届出を要する工事」に該当するものをいいます。

注2：旧宅地造成工事規制区域内において、区域指定前に都市計画法に基づく開発許可及び宅地造成等規制法の許可を受けたもの及び「1-5 許可及び届出を要しない工事等」に該当するものは除きます。

#### 【届出に必要な書類】

No.	書類の名称	様式	区分		備考	☑
			宅地造成、特定盛土等	土石の堆積		
1	宅地造成又は特定盛土等に関する工事の届出書	省令第十五	要	—	(省令第52条第1項、第82条第1項)	
2	土石の堆積に関する工事の届出書	省令第十六	—	要	(省令第52条第3項、第82条第2項)	

なお、工事の規模が「6-2 定期報告」に掲載した、定期報告が必要な対象規模を超える場合は、上記届出書に以下の図面等を添付してください。（必要により、その他の書類及び図面の添付を求める場合があります。）

#### 【添付を要する図面等】

（省令第52条第2項、第4項）

No.	図面の名称	明示すべき事項	区分		備考	☑
			宅地造成、特定盛土等	土石の堆積		
1	位置図	・縮尺、方位、道路及び目標となる地物	要	要		
2	地形図	・縮尺、方位及び土地の境界線（赤枠で囲むこと）	要	要	・等高線は、2メートルの標高差を示すものとする	
3	土地の平面図	・縮尺、方位及び土地の境界線並びに盛土又は切土をする土地の部分 ・崖、擁壁、崖面崩壊防止施設、排水施設及び地滑り抑止ぐい又はグラウンドアンカーその他の土留の位置	要	—	・植栽、芝張り等の措置を行う必要がない場合は、その旨を付すること。	
		・縮尺、方位及び土地の境界線並びに勾配が1/10を超える土地における堆積した土石の崩壊を防止するための措置を講ずる位置及び当該措置の内容 ・空地の位置、柵その他これに類するものを設置する位置、雨水その他の地表水を有効に排除する措置を講ずる位置及び当該措置の内容 ・堆積した土石の崩壊に伴う土砂の流出を防止する措置を講ずる位置及び当該措置の内容	—	要		
4	届出地及びその周辺の写真		要	要		

### 9-2 擁壁等の全部又は一部の除去工事に関する届出

宅地造成等工事規制区域及び特定盛土等規制区域内において、擁壁若しくは崖面崩壊防止施設で高さが2mを超えるもの、地表水等を排除するための排水施設又は地滑り抑止ぐい等の全部又は一部を除却する工事（注1）を行う場合、法第21条第3項又は第40条第3項の規定に基づき、当該工事に着手する日の14日前までに、福島県知事への届出が必要となります。

注1：法第12条第1項及び第30条第1項に基づく許可（第4章参照）を受けたもの、同第27条第1項に基づく届出（第8章参照）をしたものは除きます。

#### 【届出に必要な書類】

No.	書類の名称	様式	備考	<input checked="" type="checkbox"/>
1	擁壁等に関する工事の届出書	省令第十七	(省令第55条、第85条)	

### 9-3 公共施設用地の転用に関する届出

宅地造成等工事規制区域及び特定盛土等規制区域内において、公共施設用地を宅地又は農地等に転用した者（注1）は、その転用した日から14日以内に、福島県知事へ届け出なければならない。

注1：法第12条第1項及び第30条第1項に基づく許可（第4章参照）を受けたもの、同第27条第1項に基づく届出（第8章参照）をしたものは除きます。

#### 【届出に必要な書類】

No.	書類の名称	様式	備考	<input checked="" type="checkbox"/>
1	公共施設用地の転用の届出書	省令第十八	(省令第56条、第86条)	

#### 9-4 工事の変更届出

「9-1」及び「9-2」に掲げる工事の計画を変更しようとするときは、当該変更後の工事に着手する14日前までに福島県知事へ届け出る必要があります。

【届出に必要な書類】

No.	書類の名称	様式	区分			備考	☑
			宅地造成、特定盛土等	土石の堆積	擁壁等		
1	届出工事の変更届出書	細則第12	要	要	要	(細則第15条)	
2	工事の計画の変更に伴い内容が変更となる書類	—	要	要	要	当該変更に係る事項の新旧を対照したものとすること。(細則第15条)	

#### 9-5 工事の中止・廃止・再開に関する届出

「9-1」及び「9-2」に掲げる工事を中止し、若しくは廃止しようとするとき、又は中止した工事を再開しようとするときは、すみやかに福島県知事へ届け出る必要があります。

【届出に必要な書類】

No.	書類の名称	様式	区分			備考	☑
			宅地造成、特定盛土等	土石の堆積	擁壁等		
1	宅地造成等工事中止・廃止・再開届	細則第13	要	要	要	(細則第16条、第30条)	

#### 9-6 工事の完了に関する届出

「9-1」及び「9-2」に掲げる工事が完了したときは、すみやかに福島県知事へ届け出る必要があります。

【届出に必要な書類】

No.	書類の名称	様式	区分			備考	☑
			宅地造成、特定盛土等	土石の堆積	擁壁等		
1	届出工事の完了届	細則第16	要	要	要	(細則第20条、第34条)	

#### 9-7 提出部数

「9-1」から「9-6」に係る各提出書類の提出部数は以下のとおりです。

【提出部数】

区分	提出部数
正本	1部
副本	1部
合計	2部

## 福島県土木部都市計画課

〒960-8670 福島県福島市杉妻町2番16号  
電話番号 024-521-7045、7508  
FAX番号 024-521-7956  
メールアドレス [toshikeikaku@pref.fukushima.lg.jp](mailto:toshikeikaku@pref.fukushima.lg.jp)