通航方法指定区域図

令和6年6月作成

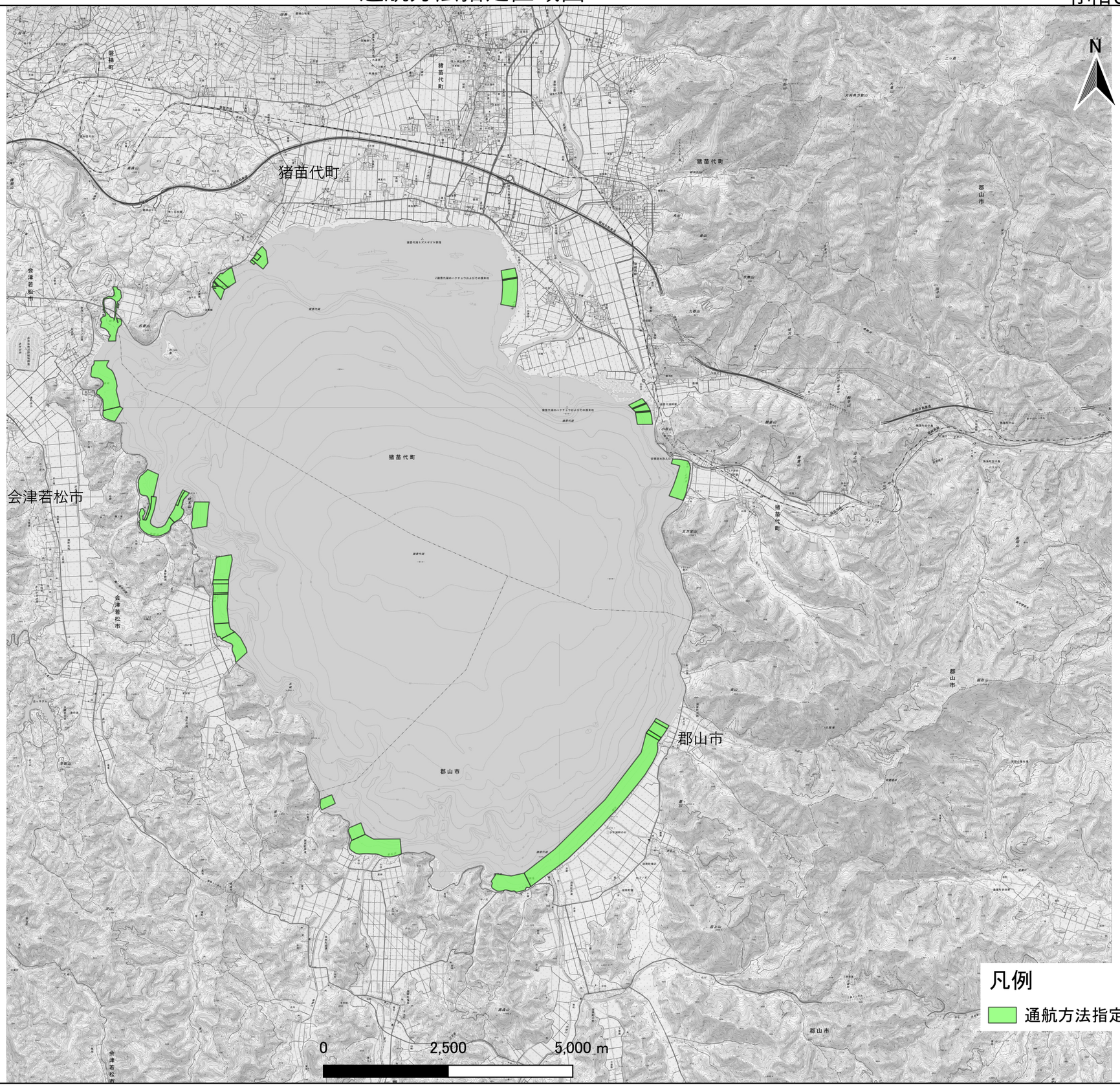

この地図は、国土地理院長の承認を得て、同院発行の電子地形図25000を複製したものである（測量法に基づく国土地理院長承認（複製）R 5JHf 202）本製品を複製する場合には、国土地理院の長の承認を得なければならない。

通航方法制限区域図

令和6年6月作成

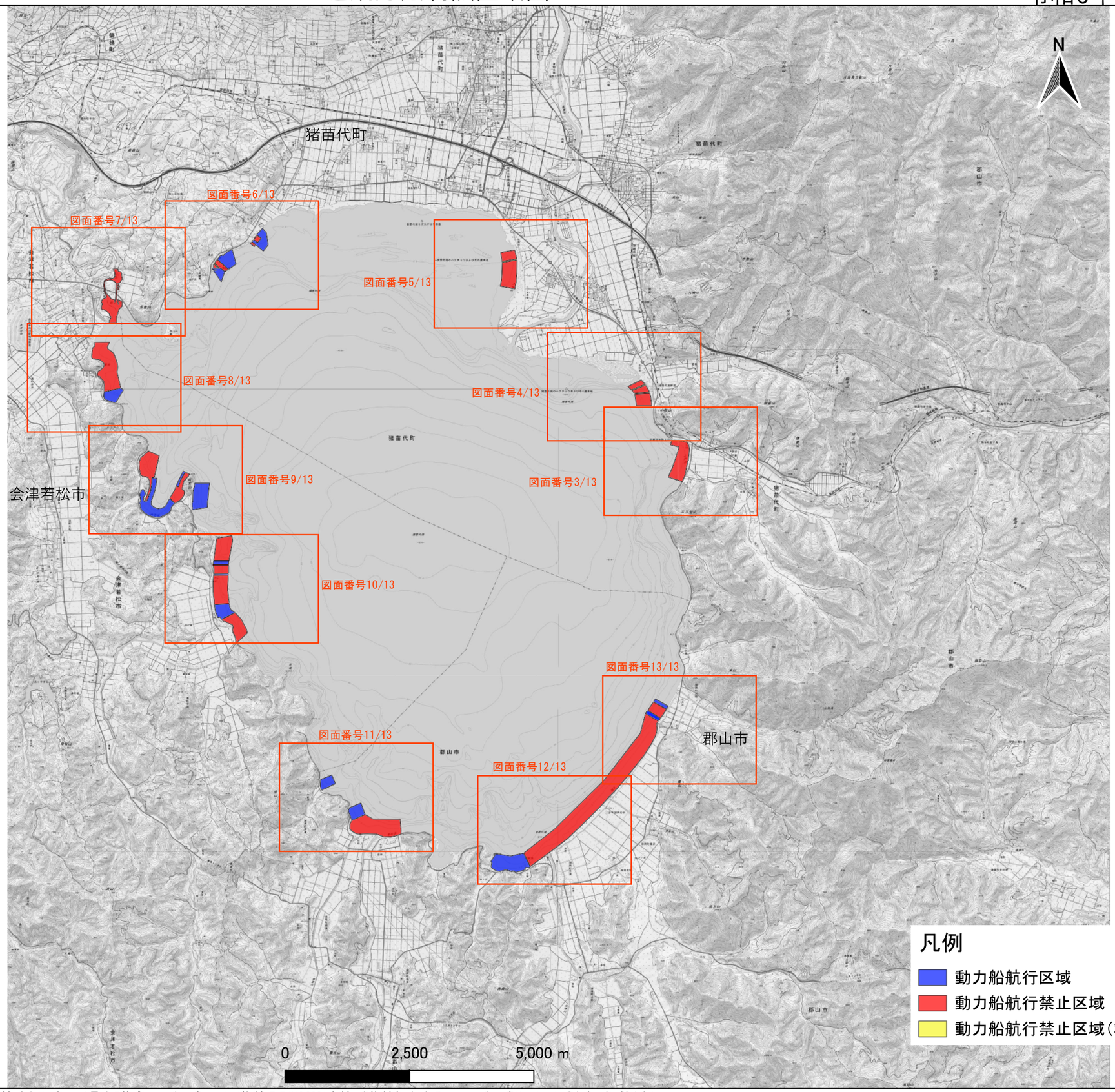

この地図は、国土地理院長の承認を得て、同院発行の電子地形図25000を複製したものである（測量法に基づく国土地理院長承認（複製）R 5JHf 202）本製品を複製する場合には、国土地理院の長の承認を得なければならない。

通航方法制限区域図

令和5年12月作成

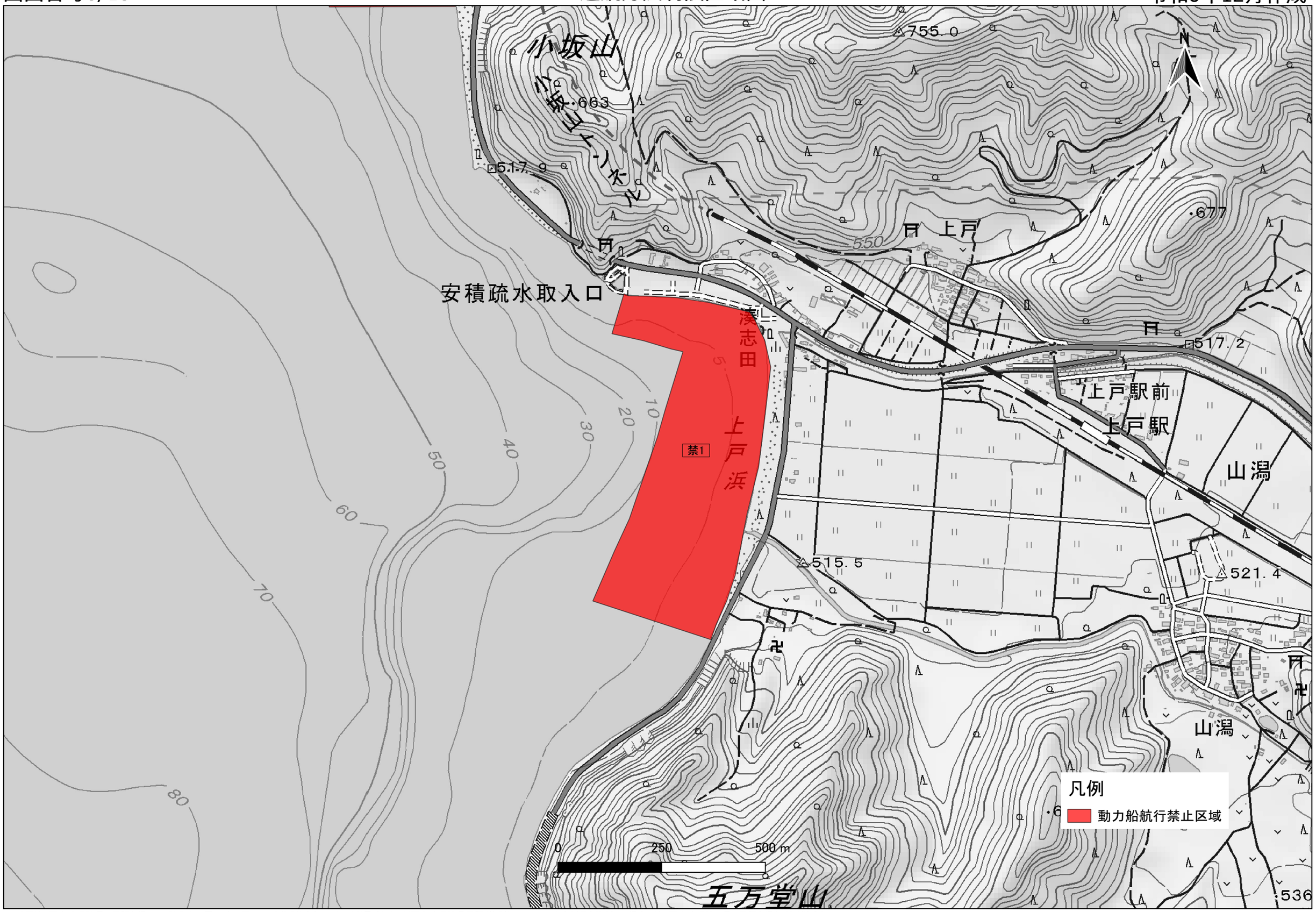

この地図は、国土地理院長の承認を得て、同院発行の電子地形図25000を複製したものである（測量法に基づく国土地理院長承認（複製）R 5JHf 202）本製品を複製する場合には、国土地理院の長の承認を得なければならない。

通航方法制限区域図

令和5年12月作成

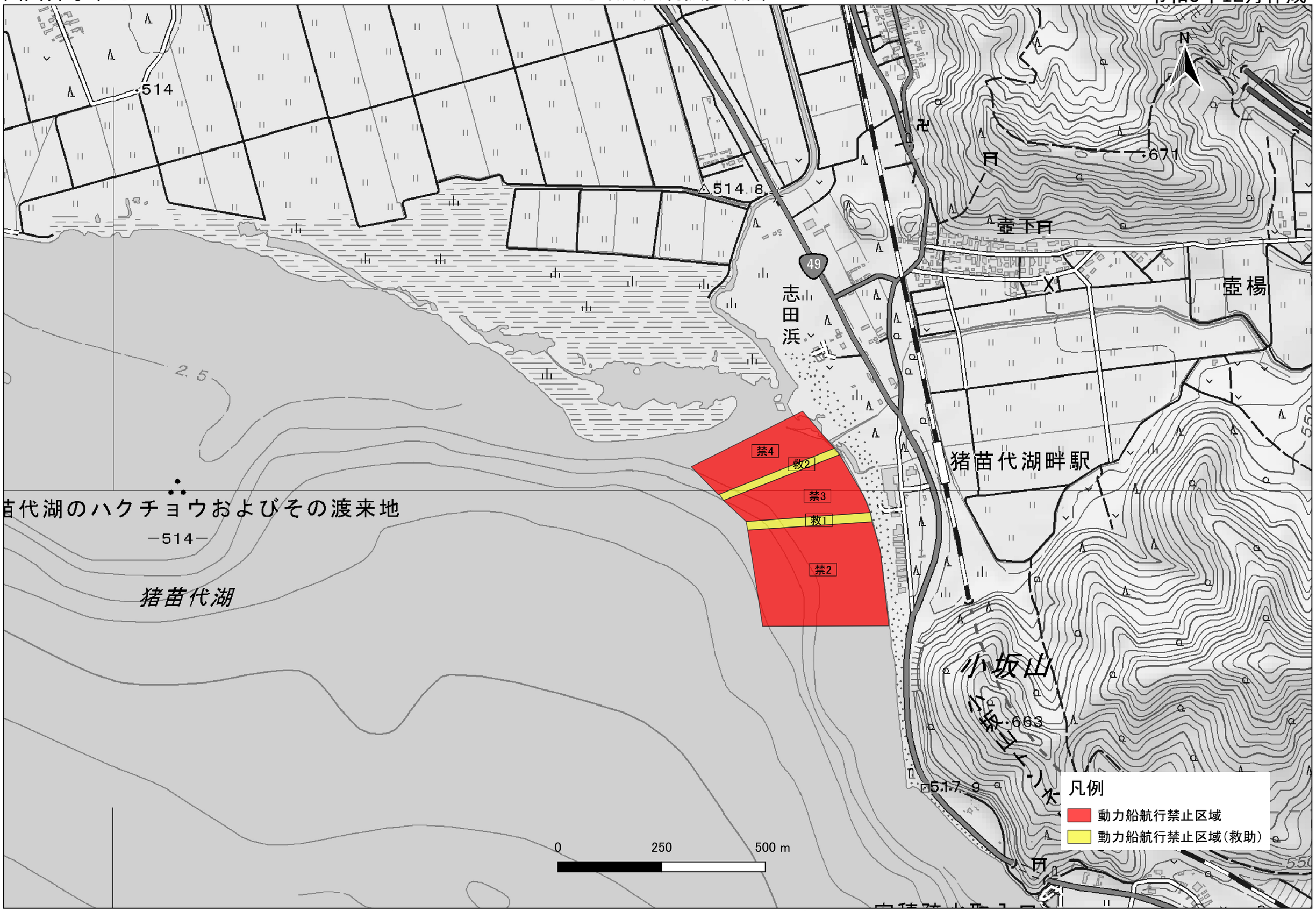

この地図は、国土地理院長の承認を得て、同院発行の電子地形図25000を複製したものである（測量法に基づく国土地理院長承認（複製）R 5JHf 202）本製品を複製する場合には、国土地理院の長の承認を得なければならない。

通航方法制限区域図

令和6年6月作成

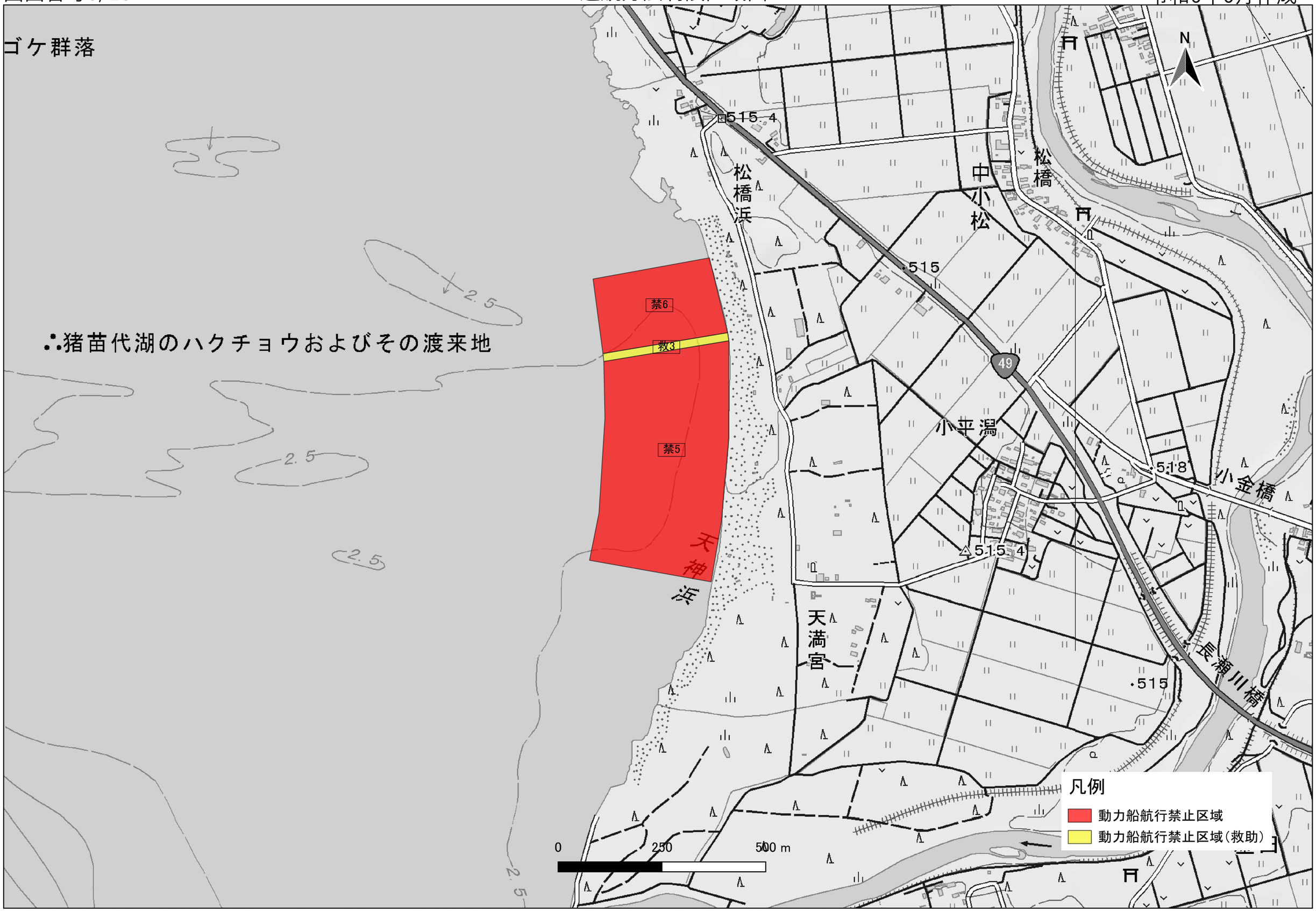

この地図は、国土地理院長の承認を得て、同院発行の電子地形図25000を複製したものである（測量法に基づく国土地理院長承認（複製）R 5JHf 202）本製品を複製する場合には、国土地理院の長の承認を得なければならない。

通航方法制限区域図

令和6年6月作成

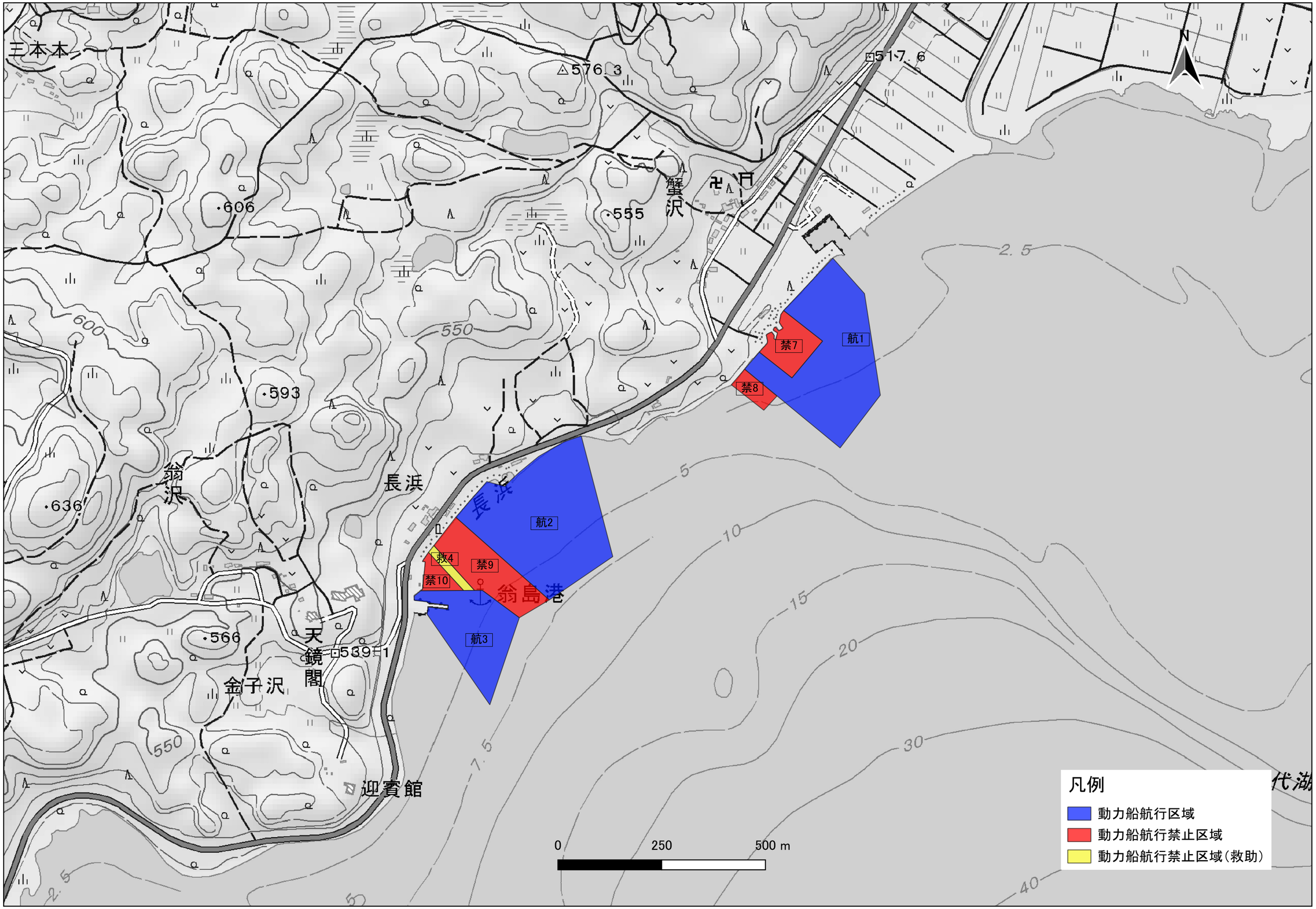

この地図は、国土地理院長の承認を得て、同院発行の電子地形図25000を複製したものである（測量法に基づく国土地理院長承認（複製）R 5JHf 202）本製品を複製する場合には、国土地理院の長の承認を得なければならない。

通航方法制限区域図

令和6年6月作成

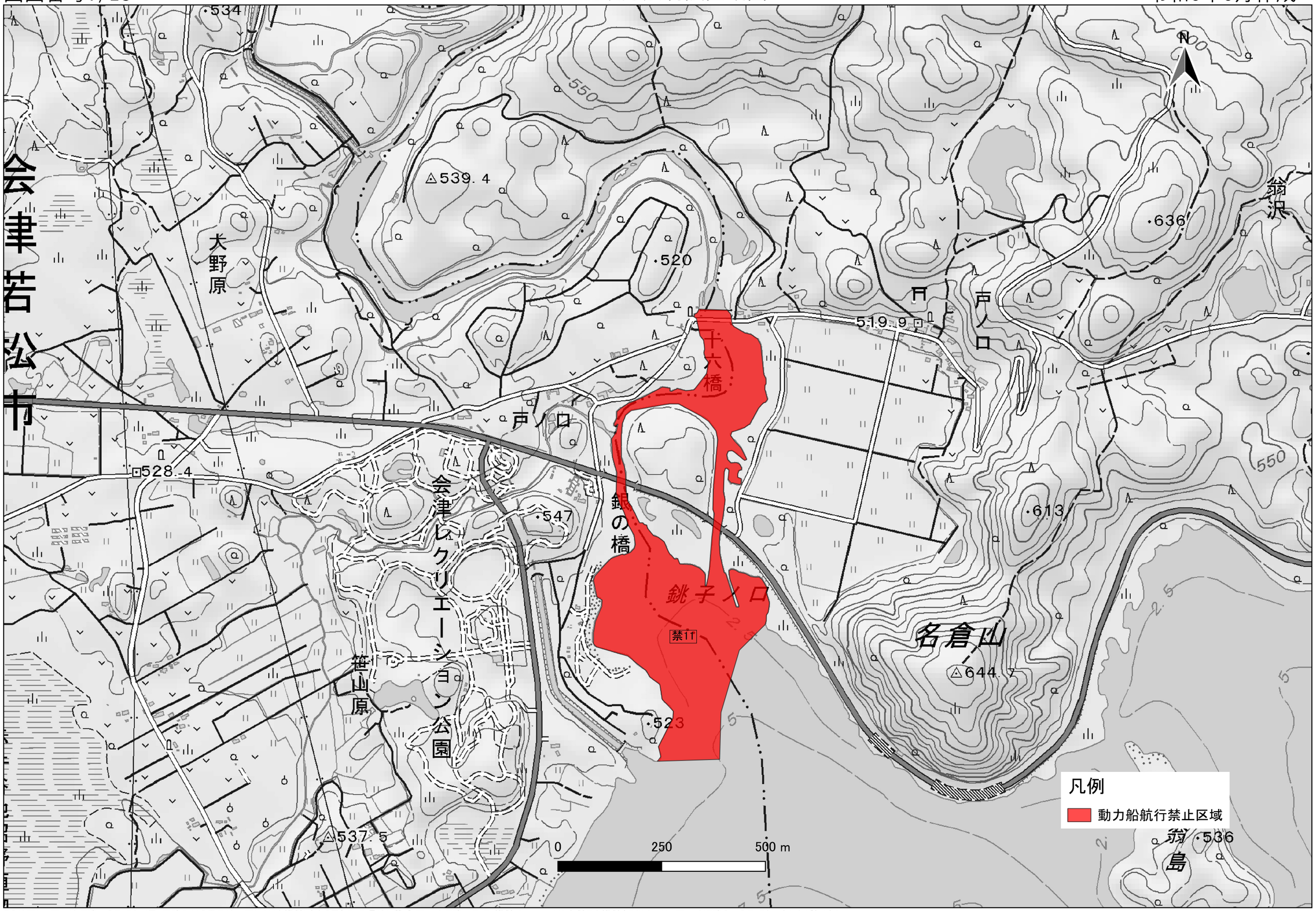

この地図は、国土地理院長の承認を得て、同院発行の電子地形図25000を複製したものである（測量法に基づく国土地理院長承認（複製）R 5JHf 202）本製品を複製する場合には、国土地理院の長の承認を得なければならない。

通航方法制限区域図

令和6年6月作成

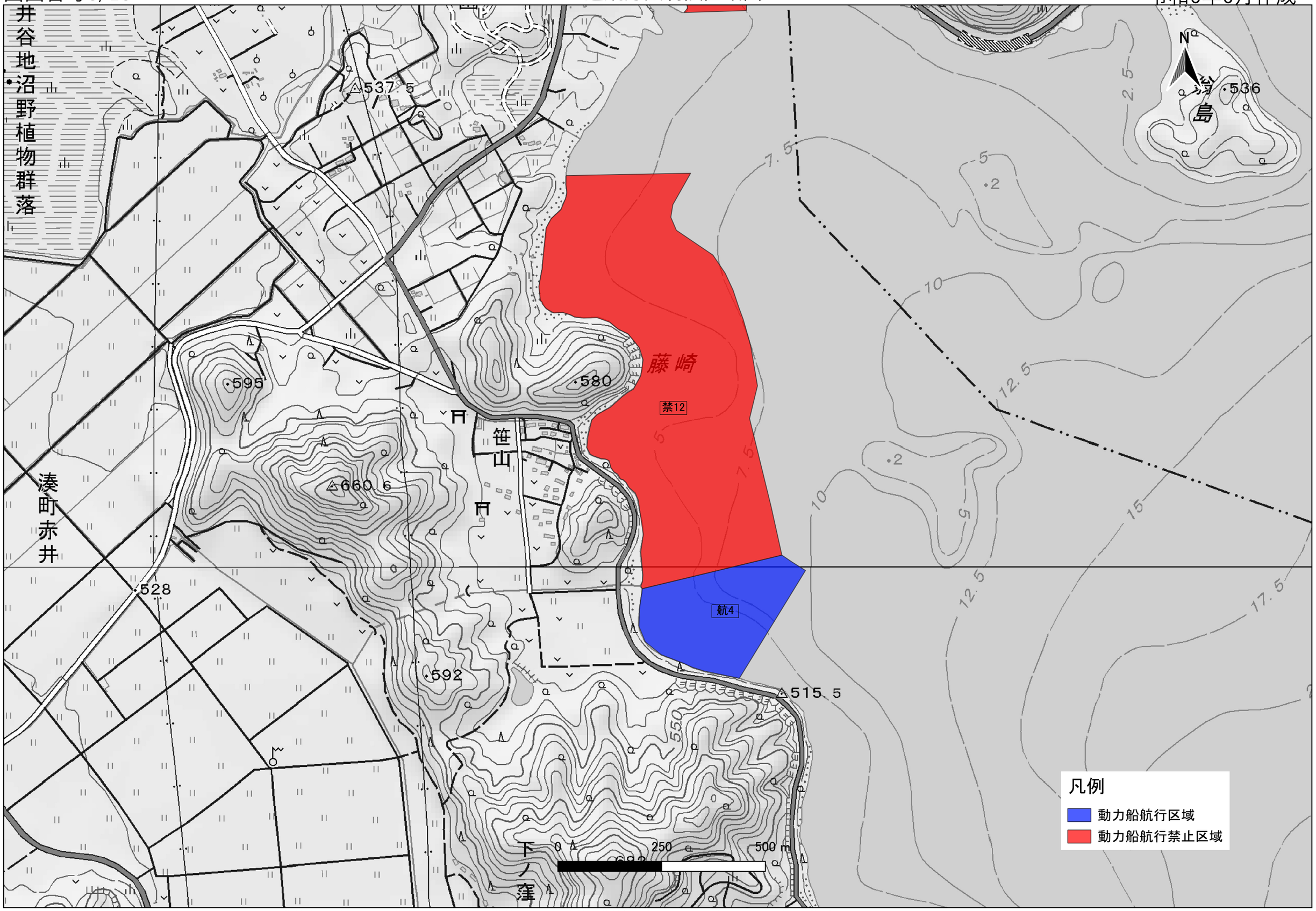

この地図は、国土地理院長の承認を得て、同院発行の電子地形図25000を複製したものである（測量法に基づく国土地理院長承認（複製）R 5JHf 202）本製品を複製する場合には、国土地理院の長の承認を得なければならない。

通航方法制限区域図

令和5年12月作成

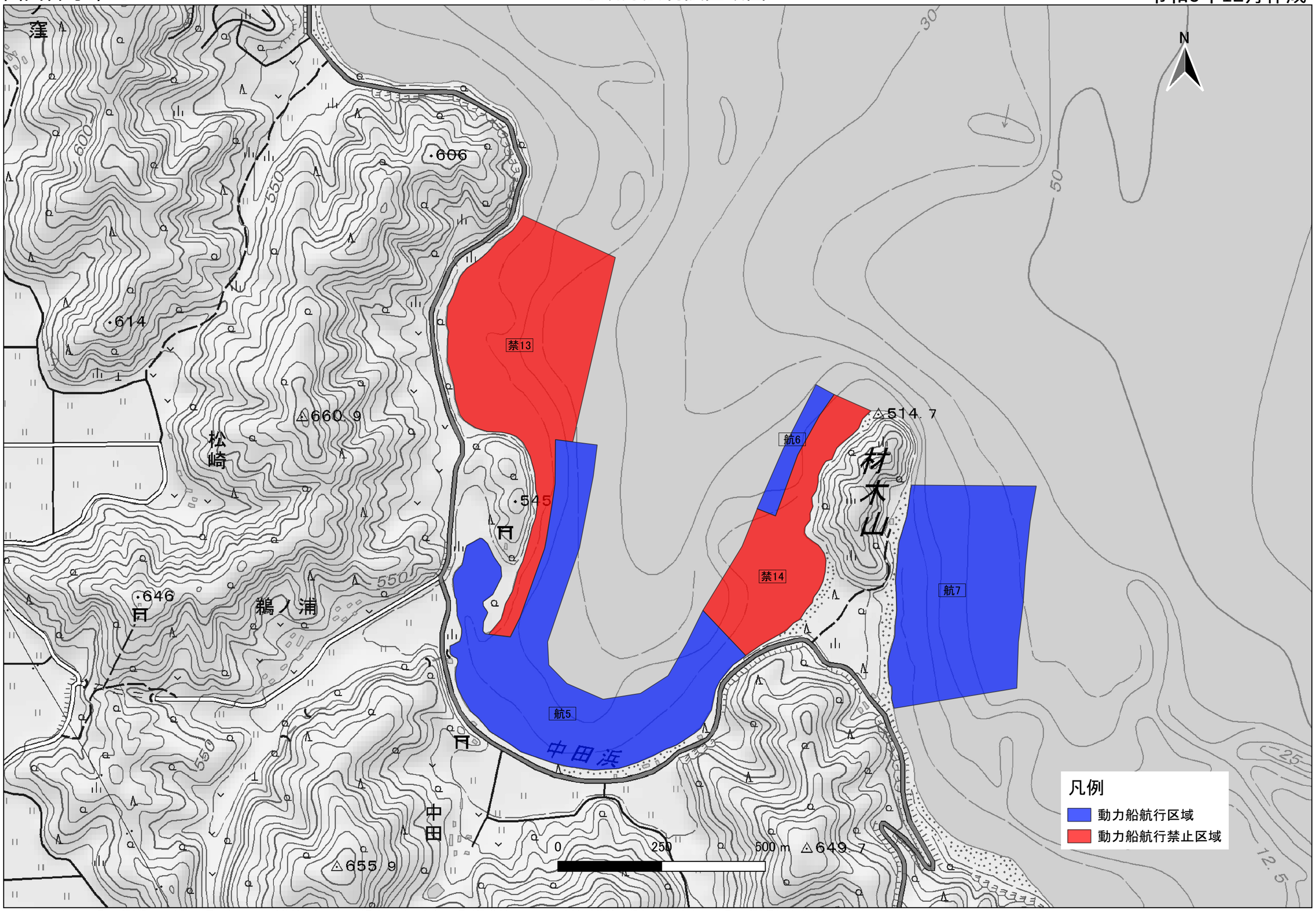

この地図は、国土地理院長の承認を得て、同院発行の電子地形図25000を複製したものである（測量法に基づく国土地理院長承認（複製）R 5JHf 202）本製品を複製する場合には、国土地理院の長の承認を得なければならない。

通航方法制限区域図

令和6年6月作成

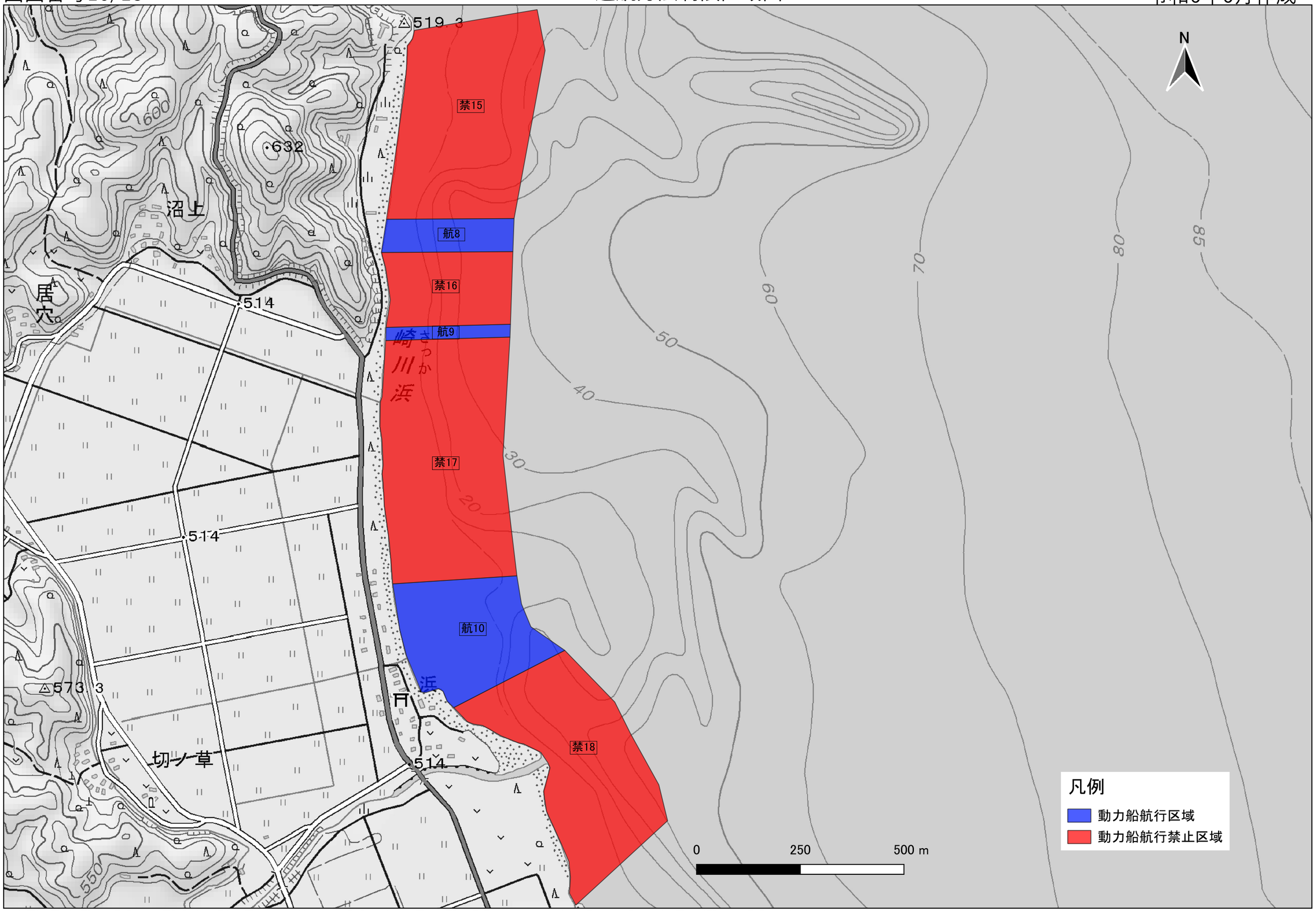

この地図は、国土地理院長の承認を得て、同院発行の電子地形図25000を複製したものである（測量法に基づく国土地理院長承認（複製）R 5JHf 202）本製品を複製する場合には、国土地理院の長の承認を得なければならない。

通航方法制限区域図

令和5年12月作成

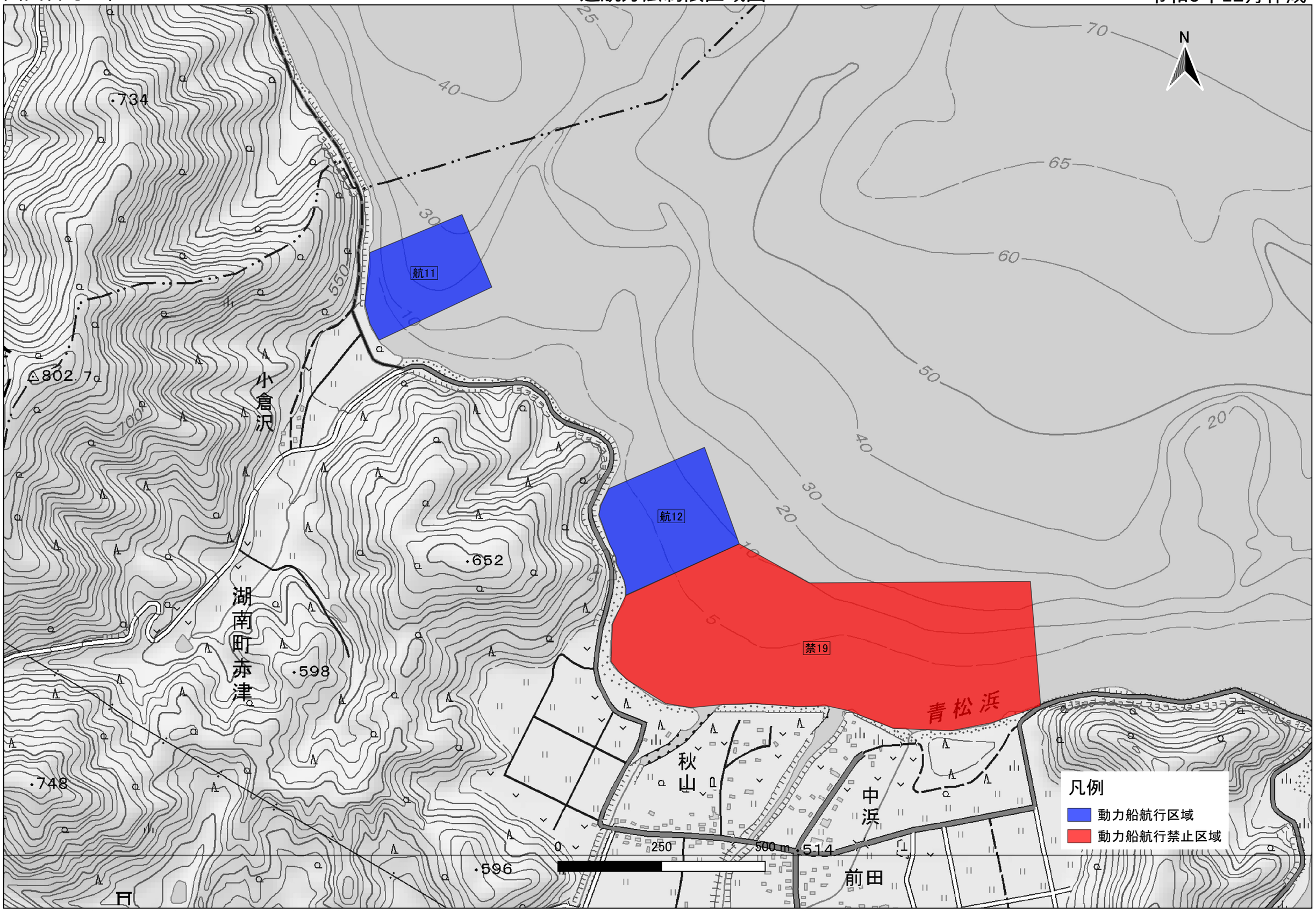

この地図は、国土地理院長の承認を得て、同院発行の電子地形図25000を複製したものである（測量法に基づく国土地理院長承認（複製）R 5JHf 202）本製品を複製する場合には、国土地理院の長の承認を得なければならない。

通航方法制限区域図

令和5年12月作成

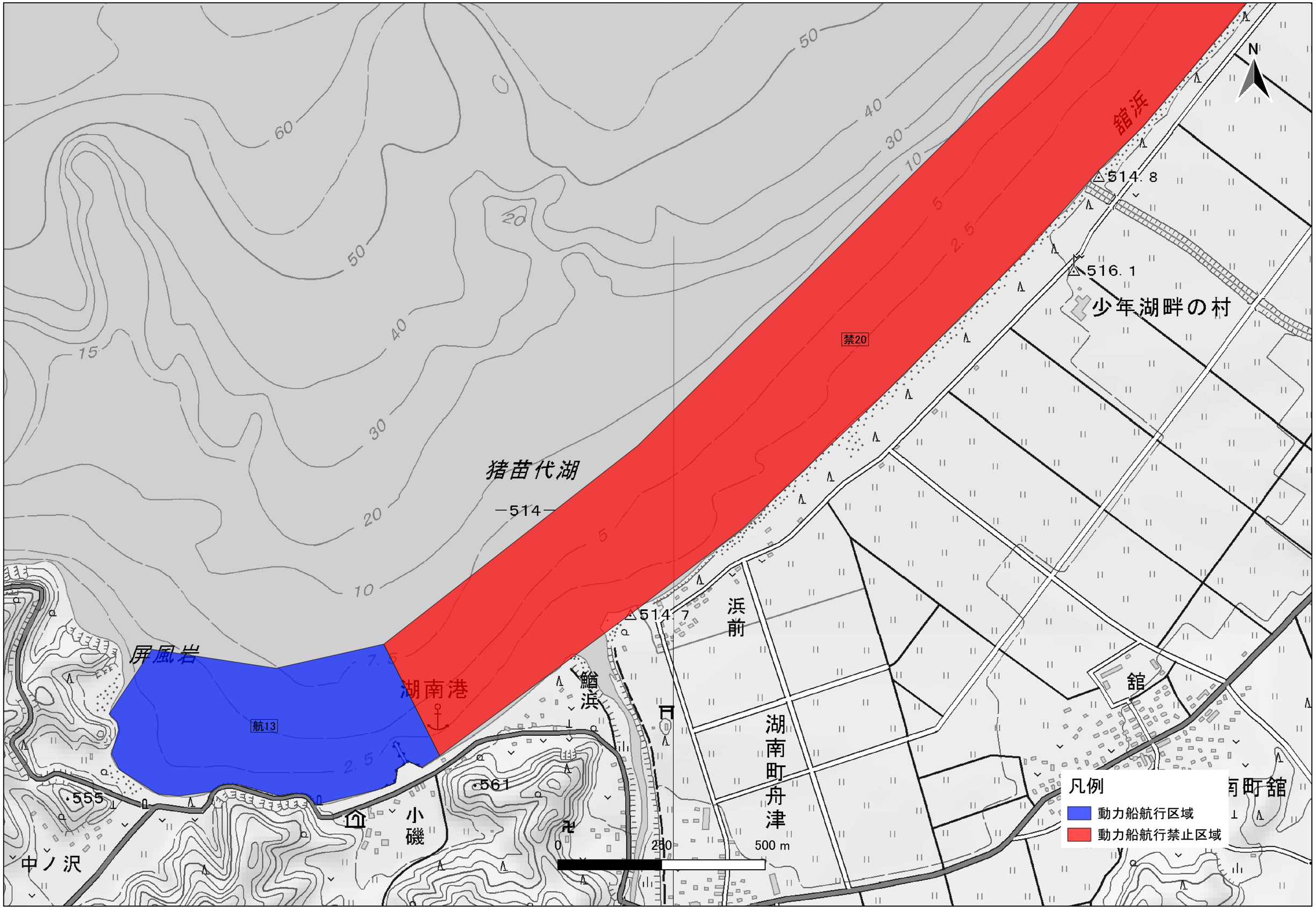

この地図は、国土地理院長の承認を得て、同院発行の電子地形図25000を複製したものである（測量法に基づく国土地理院長承認（複製）R 5JHf 202）本製品を複製する場合には、国土地理院の長の承認を得なければならない。

通航方法制限区域図

令和5年12月作成

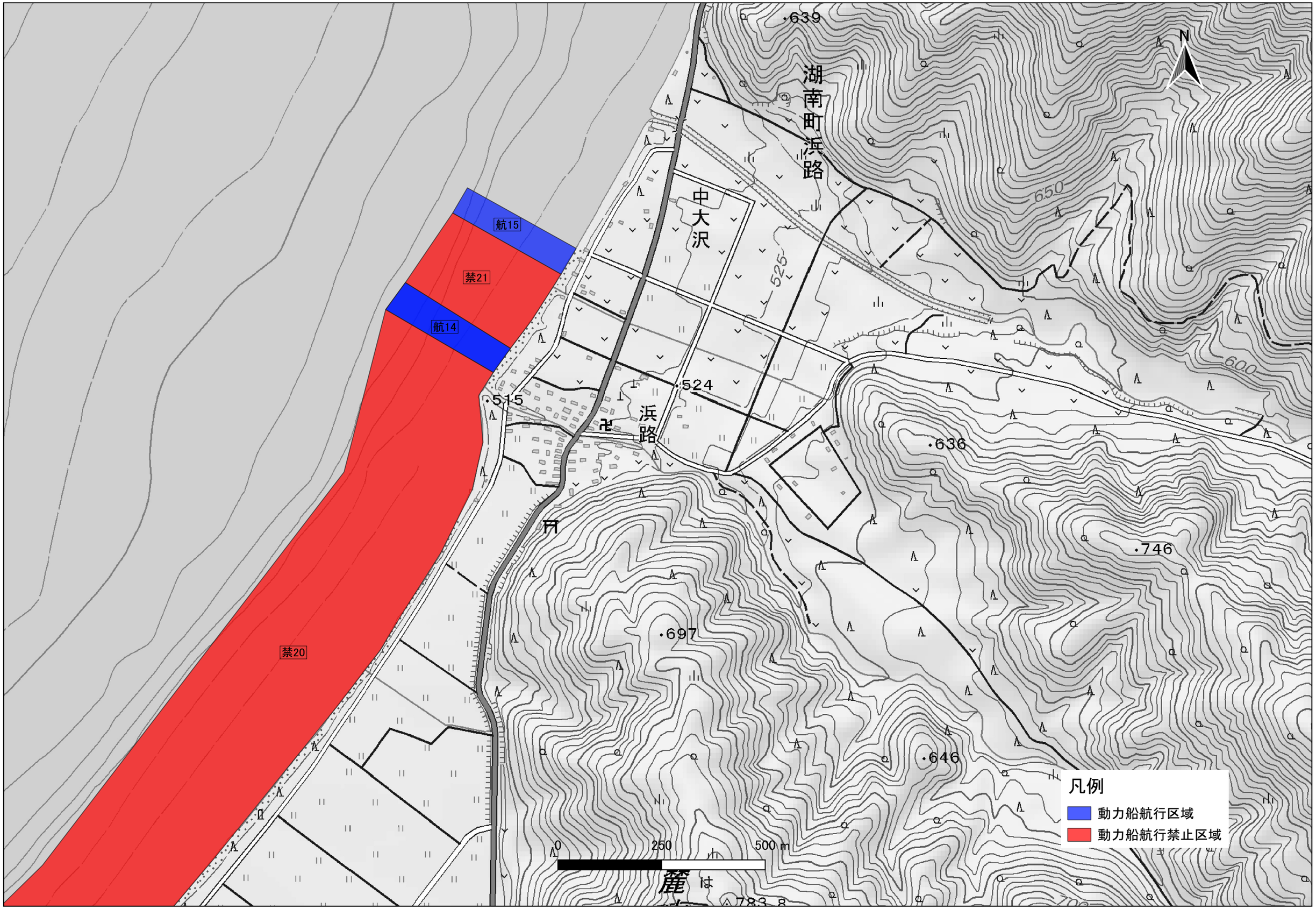

この地図は、国土地理院長の承認を得て、同院発行の電子地形図25000を複製したものである（測量法に基づく国土地理院長承認（複製）R 5JHf 202）本製品を複製する場合には、国土地理院の長の承認を得なければならない。