

令和 5 年

福島県森林・林業統計書

(令和 4 年度)

福島県農林水産部

森林文化のくに・ふくしま県民憲章

(前文)

ふくしまには豊かな森林、そして清流、湖沼、海、澄んだ空があります。

私たちは、遠い祖先のころから、森林に育まれた多くのいのちの一員として生きてきました。そして、森林に感謝し、畏れ^{おそ}敬い、多彩な森林文化を育みながら、人や物を大切に^{おそ}する優しい心も深めてきました。

しかし、ときにこの感謝や畏れ^{おそ}敬う気持ちを忘れ、母なる森林やそこに棲む^す多くのいのちを傷つけることもしました。

今、私たちは、ふくしまの森林が未来も豊かであり続けるよう守り育て、その心を次世代に引き継ぐ責務があると考えます。

そのためには、私たち一人一人が、森林の恵みにより生活が支えられていることを理解し、森林づくりの大切さを考え、今できる身近なことから行動することが大切です。

私たち一人一人は、ここに、豊かな森林文化のくに・ふくしまを創ることを誓い、この憲章を制定します。

(本文)

わたしたちは、

- 1 森林を敬い、あらゆるいのちを尊びます。
- 2 森林にふれあい、心豊かに生きます。
- 3 森林の恵みに感謝し、活かします。
- 4 森林を守り育て、未来につなぎます。

(具体的な取組み)

- 1 森林を敬い、あらゆるいのちを尊びます。
 - ・ 森の中で生き物たちが、おたがい助け合って生きていることを学び、その命を大切にします。
 - ・ 山での火の後始末はきちんとします。
 - ・ 森林にあるゴミを拾い、ゴミを森林には捨てません。
 - ・ 森林への優しさを忘れず、森林とあらゆる生命を大切にします。
 - ・ 豊かな森林を守るため無駄な開発をしません。
- 2 森林にふれあい、心豊かに生きます。
 - ・ 森林にふれあって森林のすばらしさを学びます。
 - ・ 森林の実や木の葉を鑑賞し、その季節の喜びを感じます。
 - ・ 花や鳥など、自然の仲間とともに森林とふれあい友達になります。
 - ・ はる、なつ、あき、ふゆの山の自然を見て楽しみます。
 - ・ 森林の中のきれいな空気を思う存分吸って心を癒し、森林との共生を実感します。
- 3 森林の恵みに感謝し、活かします。
 - ・ 森林からいただいた、木や紙は、森林に感謝し、大切に使います。
 - ・ 木造の古い建物を大事にします。
 - ・ 澄んだ空気や水を作り出す森林に感謝し、木々の成長を手助けします。
 - ・ 森林からの贈り物に感謝し、規則を守って森林と共生します。
- 4 森林を守り育て、未来につなぎます。
 - ・ 森林を守り、緑のきれいなふくしまをつくります。
 - ・ 私達にとってかけがえのないこの豊かな森林を未来へ届けていきます。
 - ・ 森林を守るため、植林活動などの森づくりに積極的に参加します。
 - ・ 豊かな森林に育まれた森林文化をしっかりと次の世代に引き継ぎます。

利用される方々へ

- この統計書は主に農林水産部関係各課において、業務上の必要から集積している業務統計のほか、関東森林管理局事業統計書ならびに県内各森林管理署管内概要により編集しました。
- この統計書の調査時点は、「事業量」を表すものは令和4年度（令和4年4月1日～令和5年3月31日）、「森林資源」については令和5年3月31日現在ですが、必要に応じて各表に注記しました。
なお、既往5カ年の数値を載せて対照の便を図りましたが、資料その他の関係で掲載しがたいものは省略しました。
- 目次のところの各表題のあとに（ ）書で、市町村、県等とあるのは、例えば（ ）内に市町村とあれば、この統計表では市町村単位の数字がわかることを意味しています。
- 統計表はおおむね次の様式に統一しています。

表 題

〇〇〇〇

(単位：〇〇)

年 度 《農林事務所》 市 町 村	
平成30年度 令和元年度 2 3 4 《県 北》 福 島 市	

(資料) 資料の出所を記入

(注) この表における利用上の注意事項を記入

- 数字の単位未満は四捨五入することを原則としています。そのため、合計数字と内訳の数字が一致しない場合があります。
- 表中の符号の用法は次のとおりです。
「0」単位未満
「-」該当数字なし
「…」事実不明のもの
- 市町村名は令和5年4月1日現在です。なお、福島市、郡山市、いわき市、近年の市町村合併により新たな名称となった市町村については、利用の便を図るため、でき得るだけ旧市町村単位で掲載しました。
- この統計書には本県林業に関する主要資料を掲載しましたが、さらに詳細な内容を必要とする場合は、注記した資料出所に照会してください。

令和5年（令和4年度）

福島県森林・林業統計書

目 次

森林文化のくに・ふくしま県民憲章

利用される方々へ

目 次

○福島県の森林・林業の概況

1 森林資源	4 林道	7 森林組合	10 森林の空間放射線量率
2 森林整備	5 林産物	8 治山・保安林	モニタリング
3 森林保護	6 林産工業	9 森林環境基金事業	

○福島県林務関係行政機構図

○福島県略図

(統計表)

I 森林資源	1
1 保有形態別森林面積..... (市町村)	2
2 民有林保有形態別森林面積、材積..... (市町村)	6
3 民有林樹種別・齢級別森林面積、材積、成長量..... (県)	13
4 民有林林種別森林面積、材積、成長量..... (市町村)	16
5 民有林人工林天然林別面積、材積..... (市町村)	20
6 民有林樹種別森林面積、材積..... (市町村)	28
7 民有林地利級別森林面積、材積..... (市町村)	33
II 森林計画	37
1 森林計画の体系図..... (県)	38
2 地域森林計画樹立年度と計画区..... (県)	38
3 森林経営計画認定実績..... (農林事務所)	39
4 森林整備地域活動支援交付金の実績..... (農林事務所)	40
III 森林整備	41
A 種 苗.....	42
1 県営採穂園、採種園状況..... (県)	42
2 民営母樹（母樹林）面積・本数..... (県)	42
3 民営林業用種子採種実績..... (農林事務所)	43
4 民営苗木養成実績..... (農林事務所)	43
5 苗木県外移出入状況..... (県)	44
B 森林整備.....	45
1 民有林事業主体別、資金別造林実績..... (市町村)	45
2 民有林造林・種別・樹種別造林実績..... (市町村)	47
3 県行造林の状況..... (市町村)	49
4 水源林の状況..... (市町村)	53
5 公社造林実績状況..... (市町村)	55

6	機構造林実績状況	(市 町 村)	57
7	造林補助事業実績	(市 町 村)	59
8	間伐実績(事業種別間伐実績)	(市 町 村)	65
9	ふくしま森林再生事業実績	(市 町 村)	67
IV	森 林 保 護		69
1	民有林森林気象害	(農林事務所)	70
2	民有林森林病虫害等被害	(農林事務所)	71
3	民有林松くい虫被害対策	(農林事務所)	72
4	民有林森林火災被害	(農林事務所)	73
5	森林保険契約	(農林事務所)	74
6	森林保険損害てん補実績	(農林事務所)	74
V	林 道		75
1	民有林林道事業実績		76
(1)	令和4年度林道事業実績	(農林事務所)	76
	令和4年度林道事業実績	(市 町 村)	79
(2)	林道事業実績	(県)	81
2	作業道開設実績	(市 町 村)	82
VI	林 産 物		85
A	林産物生産実績		86
1	主要林産物生産実績	(市 町 村)	86
B	木 材		88
1	素材生産実績	(県)	88
2	木材需給実績	(農林事務所)	89
3	外材(素材)入荷実績	(農林事務所)	90
4	県内港外材輸入実績	(地 区)	91
5	木材価格の推移		92
(1)	素 材	(県)	92
(2)	製 材 品	(県)	92
6	木質バイオマス利活用施設整備実績	(県)	93
C	木 炭		94
1	木炭生産実績	(農林事務所)	94
2	用途別木炭生産量	(県)	94
3	製炭労務者状況及び窯数	(県)	95
D	特 用 林 産 物		96
1	しいたけ・なめこの生産量、消費量、販売量	(農林事務所)	96
2	きのこ類の生産実績	(農林事務所)	97
3	原木しいたけの個人・法人別、所有ほだ木規模別生産者数	(県)	98
4	なめこ、ひらたけ、まいたけ生産者数	(県)	98
5	しいたけ原木の伏込状況	(県)	99
6	くり、くるみ等生産量	(県)	100
VII	林 業 経 営		101
1	林業生産所得	(県)	102
2	市町村内総生産	(市 町 村)	103
3	高性能林業機械保有状況	(農林事務所)	105
4	林家・林業経営体数	(市 町 村)	106

VIII	林業構造改善事業	111
1	林業構造改善事業実績..... (市 町 村)	112
2	強い林業・木材産業づくり交付金～次世代基盤づくり交付金実績.....	113
(1)	林業経営構造対策事業..... (市 町 村)	113
(2)	木材産業構造改革事業..... (市 町 村)	113
(3)	木質バイオマス利用促進整備事業..... (市 町 村)	114
(4)	特用林産振興対策事業..... (市 町 村)	114
3	林業・木材産業成長産業化促進対策交付金.....	115
(1)	森林整備・林業等振興整備..... (市 町 村)	115
(2)	森林整備・林業等振興促進..... (市 町 村)	115
(3)	林業成長産業化地域創出モデル事業..... (市 町 村)	116
4	入会資源総合活用促進対策事業実績..... (市 町 村)	117
IX	林産工業	119
1	木材工業の現況..... (農林事務所)	120
2	木材業者等登録の実態..... (農林事務所)	121
3	木材関連工業出荷額..... (県)	121
X	研究普及	123
A	試験研究.....	124
	林業研究センター..... (林業研究センター)	124
B	普及指導.....	125
1	林業研究グループ等の現状..... (農林事務所)	125
XI	緑化推進	127
1	緑の募金実績及び用途..... (県)	128
2	植樹行事の年度別実績..... (県)	128
3	緑の少年団の現況..... (県)	129
4	緑化木生産（在圃）状況.....	131
(1)	生産面積..... (農林事務所)	131
(2)	生産（在圃）本数..... (農林事務所)	131
XII	林業労働	133
1	森林組合作業班及び作業班員..... (農林事務所)	134
2	林業就業者の年齢層別就業状況..... (県)	134
XIII	森林組合	135
1	県森林組合連合会の現状..... (県)	136
2	森林組合の概要..... (県)	136
3	森林組合財務状況..... (県)	137
4	森林組合事業状況..... (県)	138
5	生産森林組合現況..... (県)	140
XIV	林業金融	143
1	福島県林業・木材産業改善資金貸付決定実績..... (農林事務所)	144
XV	治山・保安林	145
1	令和3年度治山事業実績..... (農林事務所)	146
2	民有林治山事業状況..... (農林事務所)	151
3	民有林災害荒廃地調..... (農林事務所)	159
4	民有林治山施設災害復旧実績..... (県)	160
5	民有林制限林種別面積.....	161

(1) 保安林	(市 町 村)	161
(2) 保安林以外の制限林	(市 町 村)	165
6 林地開発許可処理状況	(農林事務所)	169
7 林地開発連絡調整処理状況	(農林事務所)	170
XVI 森林環境基金事業		171
1 令和4年度森林整備事業の事業実績	(市 町 村)	172
2 令和4年度間伐材搬出支援事業の事業実績	(市 町 村)	174
3 令和4年度ペレットストーブ導入実績	(農林事務所)	175
4 令和4年度森林環境学習推進事業の事業実績	(農林事務所)	176
5 令和4年度森林環境交付金事業（森林環境基本枠）の事業実績	(市 町 村)	177
6 令和4年度森林環境交付金事業（地域提案重点枠）の事業実績	(市 町 村)	179
7 令和4年度森林整備促進路網整備事業の事業実績	(市 町 村)	181
XVII 林業予算・職員数		183
1 林業関係歳出決算	(県)	184
2 県林業関係職員数	(農林事務所)	185
XVIII 国有林野		187
1 森林管理署位置、管理区域及び面積	(森林管理署)	188
2 国有林森林資源構成	(市 町 村)	190
3 国有林の伐採、造林	(森林管理署)	192
4 国有林種苗事業	(森林管理署)	192
5 国有林林道事業	(森林管理署)	193
6 国有林治山事業	(森林管理署)	194
7 地方産業経済のために特別に利用される国有林野	(森林管理署)	195
8 国有林野地元施設設定契約状況	(市 町 村)	196
9 官行造林	(森林管理署)	197

福島県の森林・林業の概況

1 森林資源

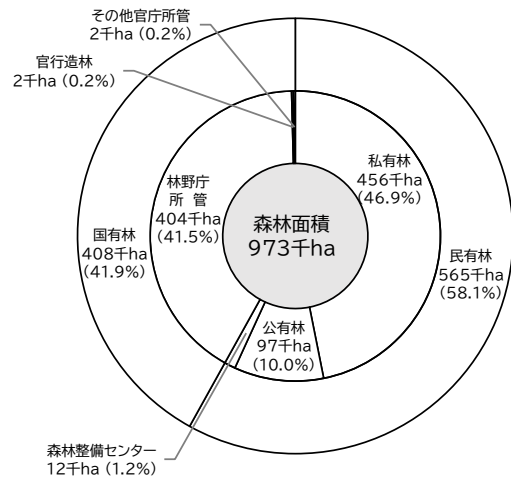
福島県の森林面積は、973千haで県土面積の約71%を占めている。これを保有形態別にみると、民有林は565千ha（58.1%）、国有林は408千ha（41.9%）である。

また、福島県の人工林面積は334千ha、天然林面積は585千haで、人工林率（森林面積に占める人工林面積の割合）は34.3%となっている。

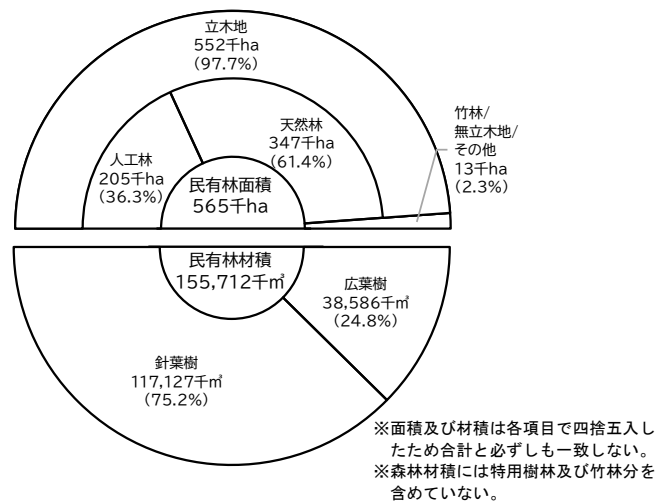
流域別に民有林の人工林率をみると、阿武隈川流域40%、奥久慈流域57%、会津流域23%、磐城流域53%と各流域の特色がでている。

民有林の森林材積は155,712千m³で、森林面積とともに全国で上位を占めている。

保有形態別森林面積



民有林の林種別森林面積及び森林材積

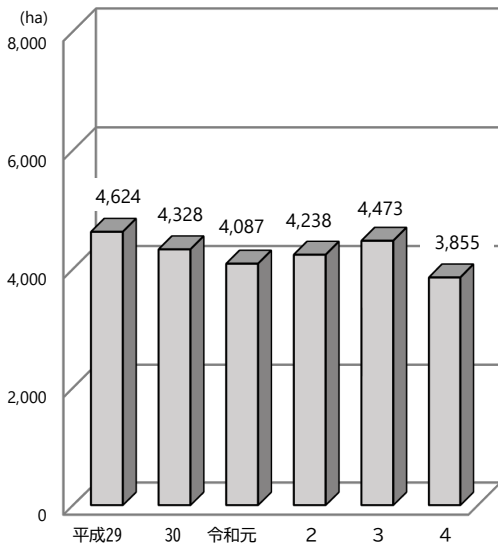


2 森林整備

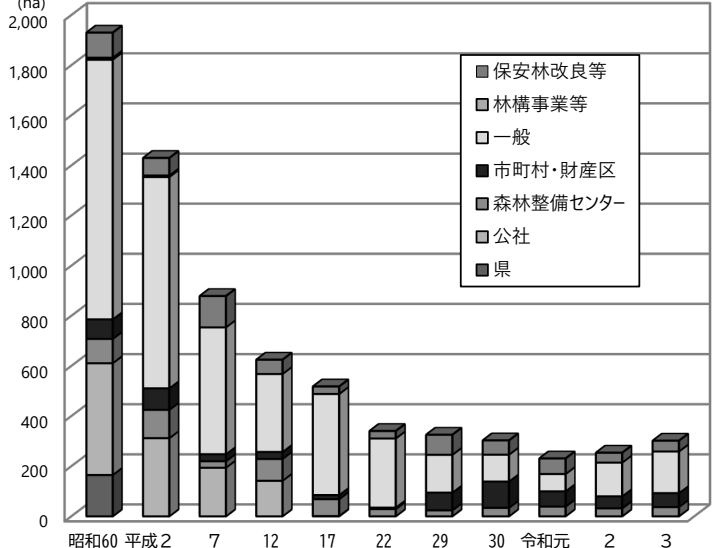
森林整備は、健全な森林の育成を図るため、植栽、下刈、除伐、間伐等の一連の森林施業を実施するものである。令和4年度の間伐実績については、3,855haとなっている。

また、令和4年度の造林面積は302haとなっている。

民有林間伐面積の推移



民有林造林面積の推移



3 森林保護

令和4年は、林野火災による森林被害の発生が5件、被害面積0.99ha、水害等の気象害の発生が1件、被害面積0.03haであった。

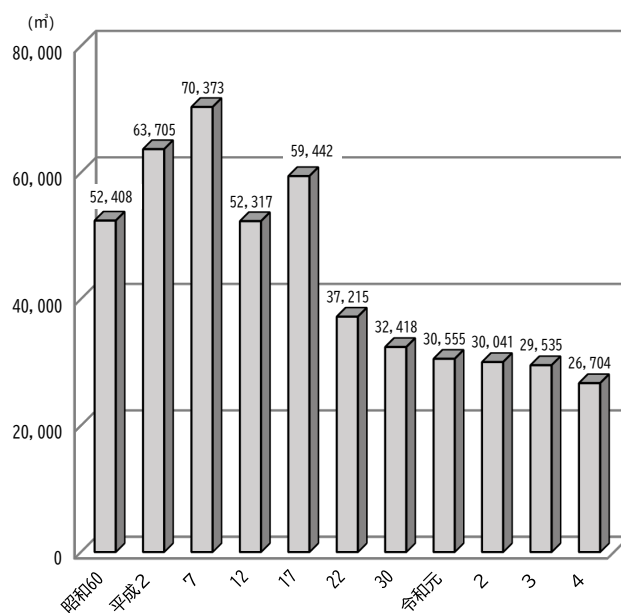
森林病虫害による被害では、松くい虫による被害量は、26,704m³とここ数年、ほぼ横ばいの状態となっている。

令和4年度森林被害面積

区分	面積(ha)	備考
林野火災	0.99	被害額 3,907千円
気象害	0.03	被害額 240千円
カシノナカキクイムシ	1,182.00	被害材積 10,620m ³
松くい虫	32,165.00	被害材積 26,704m ³
合計	33,348.02	

※林野火災及び気象害の対象期間は1～12月

松くい虫被害の推移

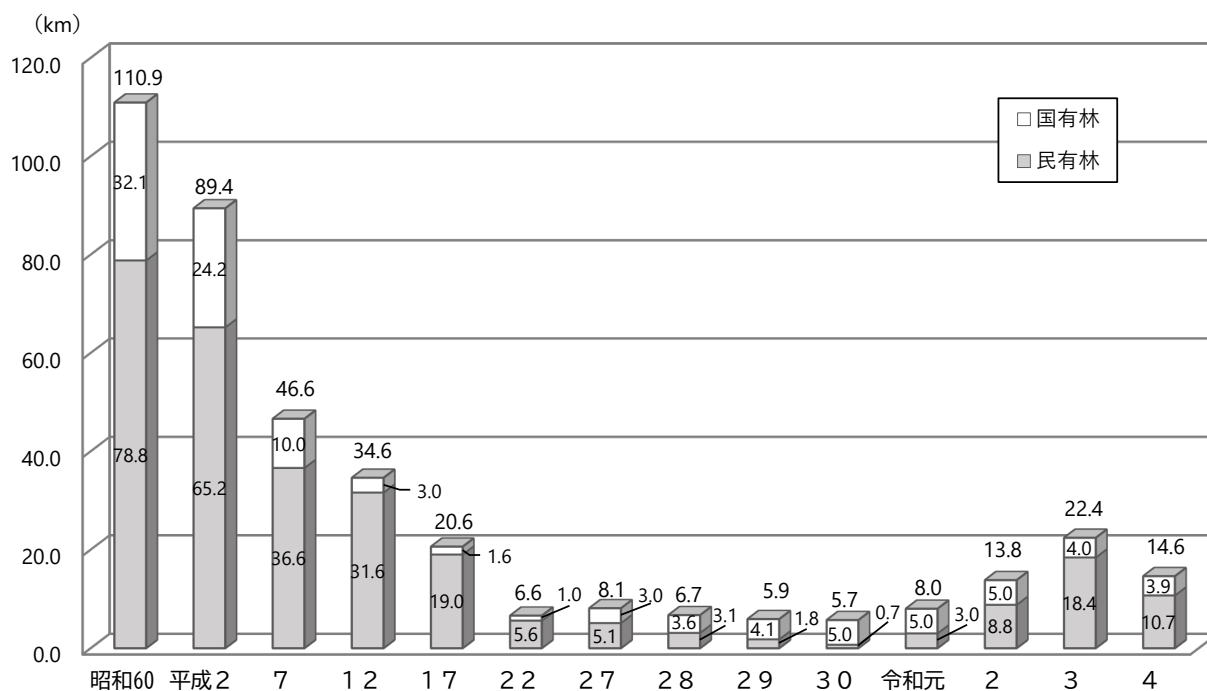


4 林道

令和4年度に新たに開設された国有林及び民有林林道は14.6kmである。

令和4年度末の民有林の林道総延長は4,132km、林道の密度は7.31m/haであるが、低コスト林業を確立するため、林業専用道や森林作業道を組み合わせ、路網としての整備を図っている。

林道開設延長の推移

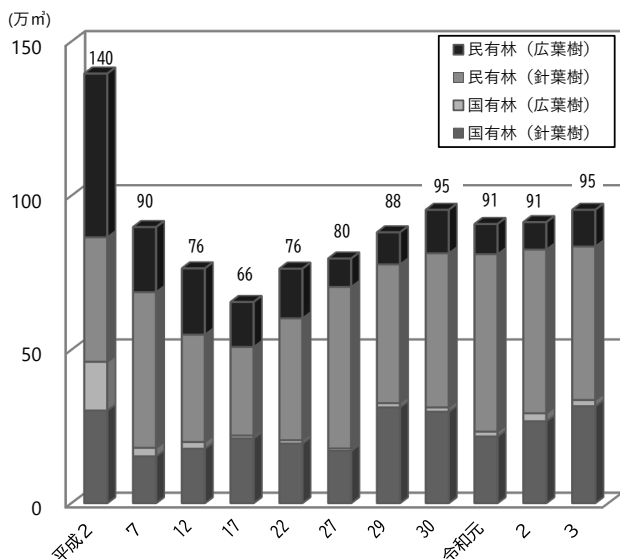


5 林 産 物

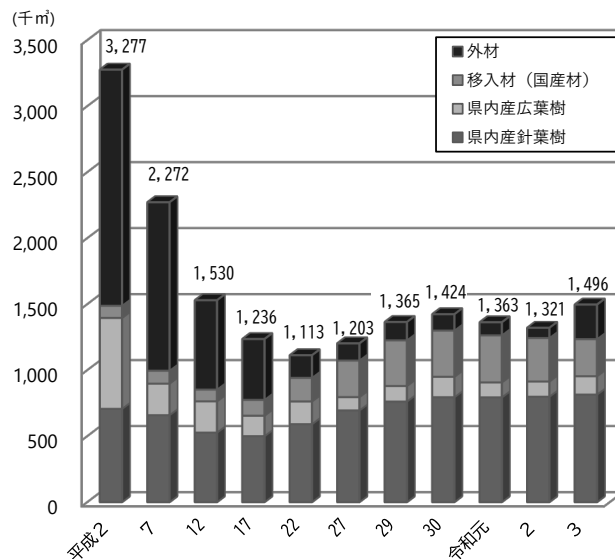
(1) 木 材

令和3年の素材生産量は954千 m^3 であり、その内訳は、国有林が337千 m^3 、民有林が617千 m^3 、針広別では針葉樹815千 m^3 、広葉樹139千 m^3 となっている。ほかに外材入荷量が262千 m^3 、県外からの移入量が281千 m^3 で、本県における木材供給量に占める県産材の割合は64%となっている。

素材生産量の推移



木材供給量の推移



(1) 特 用 林 産 物

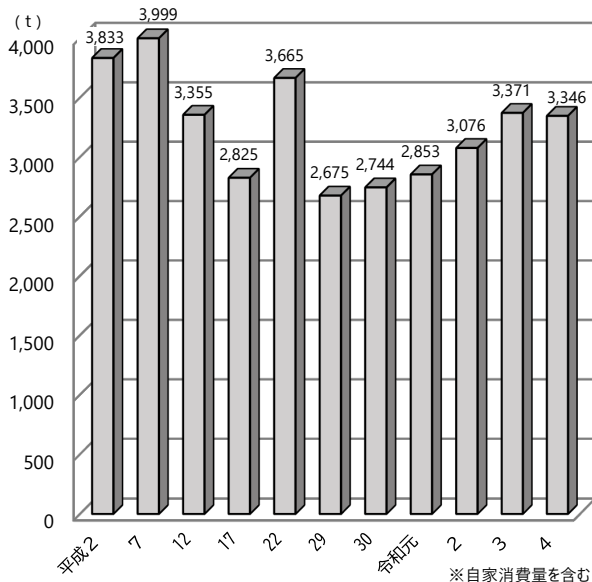
きのこ類は、本県の緑豊かな森林資源と、大消費地に隣接した恵まれた立地条件を背景に安定して生産されてきたが、東京電力福島第一原子力発電所事故の影響を受け生産量は減少し、菌床栽培を中心に回復傾向にあるものの、生しいたけの生産量は全国第6位、なめこは第4位となっている。

桐については、生産量は全国第1位を誇っているものの、安価な外材の輸入による材価の低迷や連鎖障害・病害等の発生により、年々減少傾向にある。

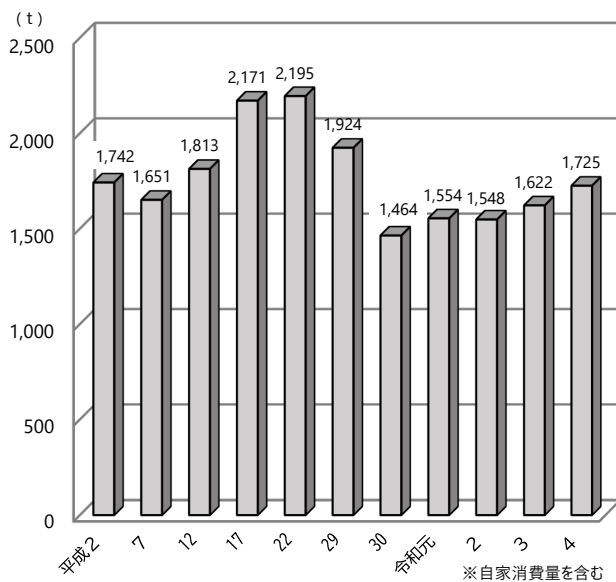
木炭（黒炭・白炭）については、全国第11位の生産県となっている。

令和4年における生産量は、生しいたけが3,346 t、なめこが1,725 t、桐が160 m^3 、木炭（黒炭・白炭）が62 tとなっている。

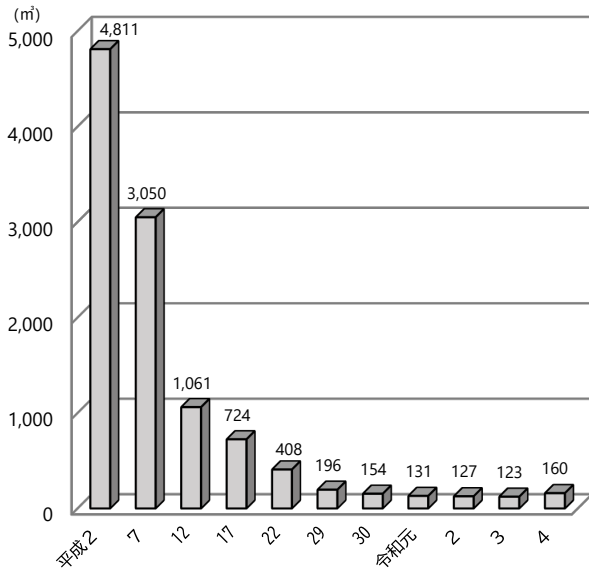
生しいたけ生産量の推移



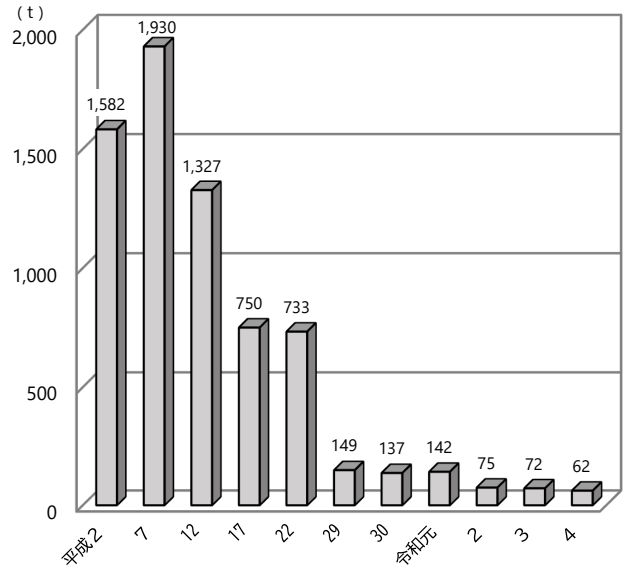
なめこ生産量の推移



桐生産量の推移



木炭生産量の推移



6 林産工業

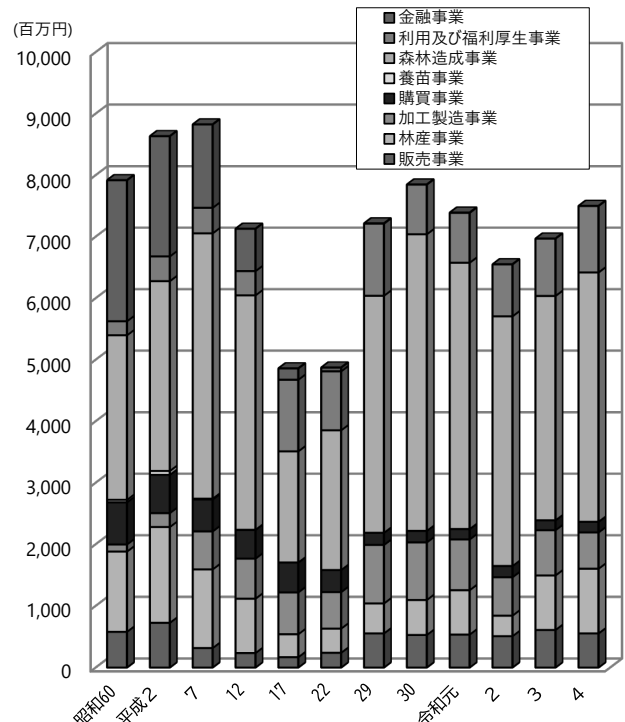
木材産業の中で主要な位置を占める製材工場は、年々減少傾向にあり、令和3年には133工場と、前年比で9工場減少している。1工場当たりの規模は、製材用動力の出力数で見ると、平均217.6kWと全国平均(186.8kW)を上回っている。

これら工場の構成は、国産材を専門に扱う工場が78%、外材を専門に扱う工場が5%、国産材と外材を扱う工場が17%となっている。

7 森林組合

令和4年度末における森林組合数は17組合であり、組合員数は57,336人(准組合員を含む)で、1組合平均の組合員数は3,373人となっている。また、組合員所有の山林面積は366,384haで、民有林面積の約68%を占めている。

森林組合主要事業の推移

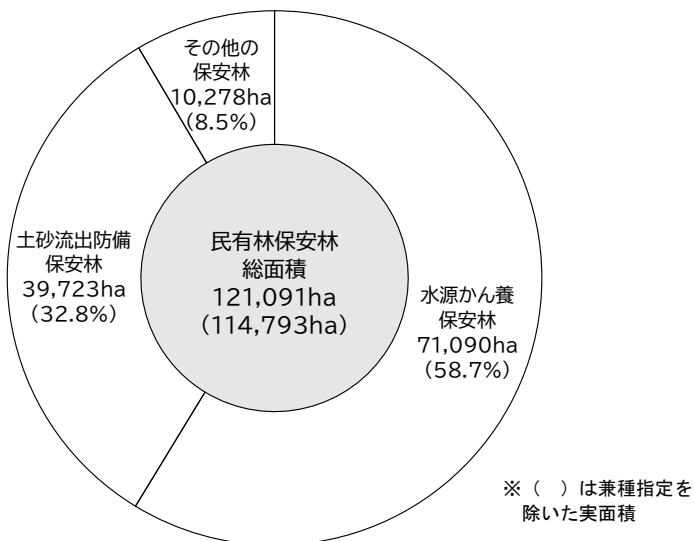


8 治山・保安林

近年の自然災害の多発や渇水に対応するため、災害に強い県土基盤の形成、良質な水の安定供給に果たす森林の役割に対する県民の期待が一層高まっている。このため、水資源のかん養や土砂災害防止等に重要な森林については、令和4年度末現在で民有林面積の約21%にあたる121千haを保安林に指定し、その働きの維持・強化を図っている。

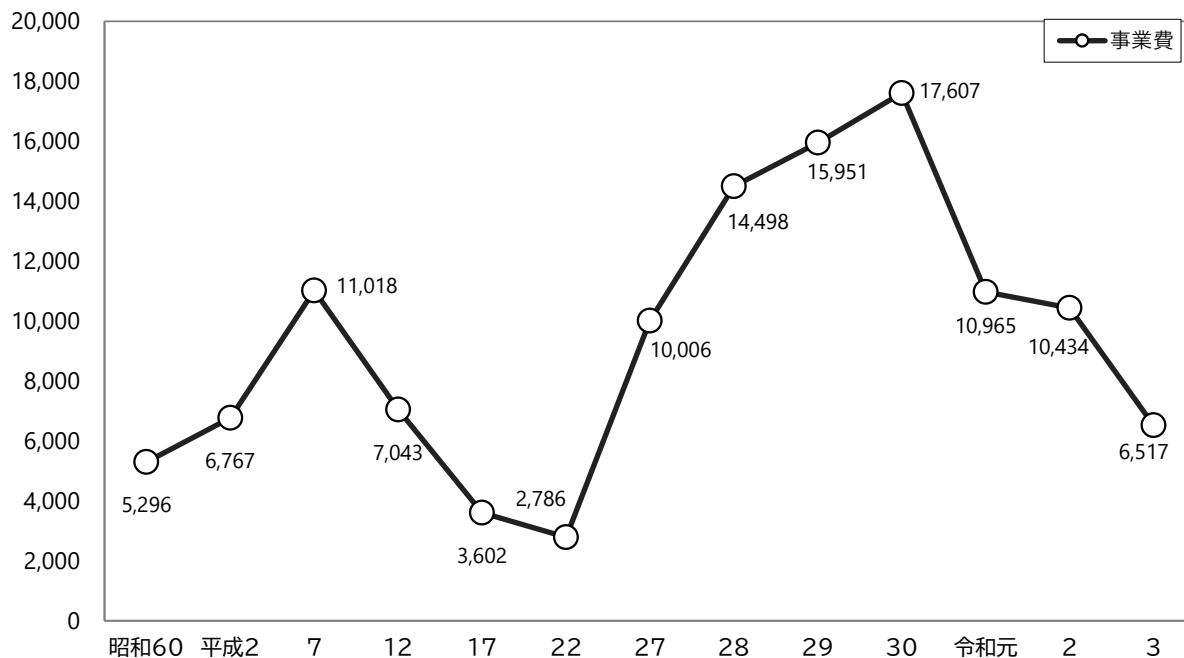
また、山地災害の危険な地区については、令和3年度に174haの治山事業を実施している。

民有林保安林面積



治山事業実績推移

(百万円)

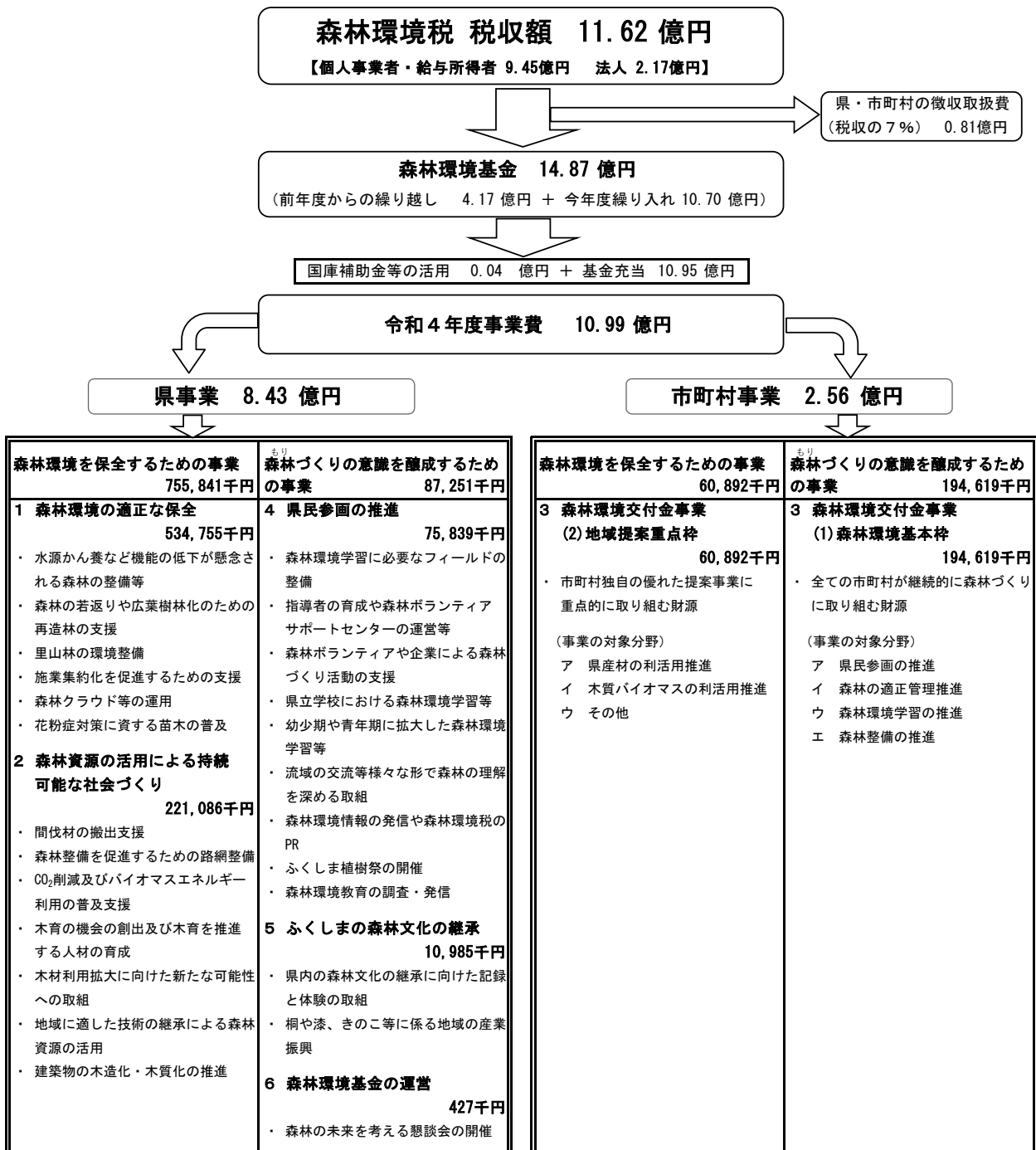


9 森林環境基金事業

県民共有の財産である森林を保全し、健全な状態で将来に引き継いでいくため、県民生活とかかわりの深い森林環境を県民自ら守るため、平成18年度から森林環境税を導入し、「県民一人一人が参画する森林づくり」に取り組んでいます。

令和4年度は、税込11.62億円から徴収取扱費を除いた10.81億円を森林環境基金に積み立てました。また、前年度繰越4.17億円と0.04億円の国庫補助金等の他財源を活用し、10.99億円の事業を実施しました。その内訳は、県事業8.43億円、市町村事業2.56億円となっています。また、目的別に見ると、森林環境を保全するための事業8.17億円、森林づくりの意識を醸成するための事業2.82億円です。

令和4年度森林環境基金事業の枠組（実績）



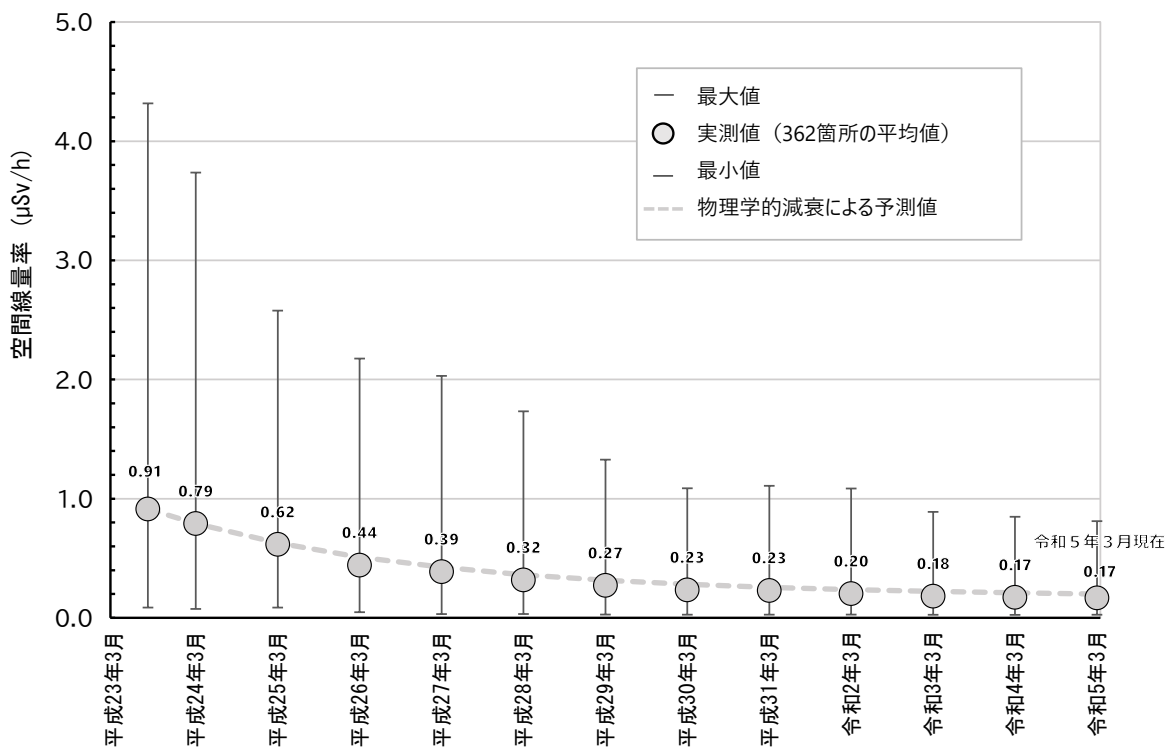
10 森林の空間放射線量率モニタリング

福島県では、東京電力福島第一原子力発電所事故以降、県内の民有林において空間線量率測定を毎年実施しています。測定を開始した平成23年度の調査箇所数は362箇所でしたが、平成29年度からは1,300箇所まで拡大して測定しています。

継続して観測している362箇所の空間線量率の平均値は、令和5年3月時点で $0.17 \mu\text{Sv/h}$ となり（モニタリング開始時の約19%）、物理学的減衰による予測とほぼ同じく低下しています。原発事故後25年にあたる令和18年3月には、 $0.13 \mu\text{Sv/h}$ まで低下することが予測されておりますが、今後も継続的なモニタリングを行い、県内の空間放射線量率等について、引き続き情報発信を行って参ります。

※詳細なモニタリング結果は本県HP（<http://www.pref.fukushima.lg.jp/sec/36055d/shinrinhouyasei2.html>）にてご覧いただけます。

空間線量率の推移



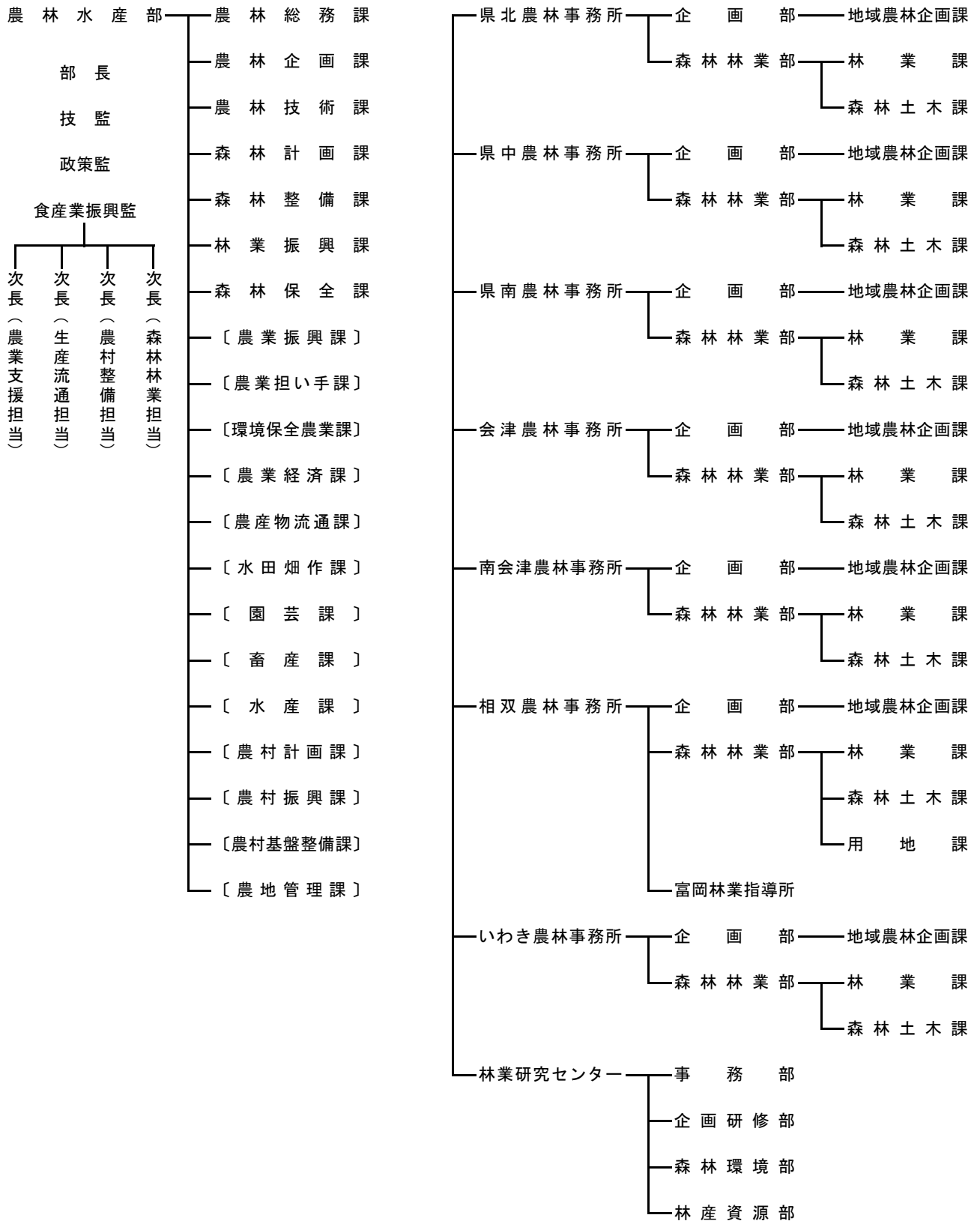
2011年（平成23年）8月から継続調査を実施している362箇所の予測値

（単位は $\mu\text{Sv/h}$ ）

令和5年3月現在	原発事故15年後 令和8年3月現在	原発事故20年後 令和13年3月現在	原発事故25年後 令和18年3月現在
0.17	0.15	0.14	0.13

福島県林務関係行政機構図

(令和5年4月1日現在)



森林資源

森林計画

森林整備

森林保護

林道

林産物

林業経営

林業構造
改善事業

林産工業

研究普及

緑化推進

林業労働

森林組合

林業金融

治山
保安林

森林環境
基金事業

林業予算
職員数

国有林野

I 森 林 資 源

森 林

〔森林計画区〕
〔農林事務所〕
市町村
(旧市町村)

〔森林計画区〕 〔農林事務所〕 市町村 (旧市町村)	総土地面積		森 林				民 有				有 林				森 林 整 備			
	総面積	総数	国 有		森 林		公 民		有 林		私 有		有 林		総数	個人		
			林野庁 所管	官行造林	官公庁 その他	市町村	財産区その他	社 会 社 寺 社	公 民	有 林	社 会 社 寺 社	私 有	有 林					
(中田)		
(田村)		
須賀川市	27,943	11,812	2,745	2,680	62	3	9,067	1,882	351	52	178	1,301	365	112	1,106	5,416	186	
(須賀川)	3,785	404	100	—	61	244	122	54	272	2,933	—	
(長沼)	3,306	1,185	72	17	70	1,027	2016	35	33	434	1,514	104
(岩瀬)	1,976	292	180	35	48	30	1,602	208	25	400	970	82
田村市	45,833	30,274	9,883	9,883	—	—	20,391	1,003	146	380	470	7	19,374	270	121	2,974	16,009	14
(滝根)	2,551	170	11	26	134	—	2,381	60	31	161	2,129	—
(大越)	2,154	46	6	19	21	0	2,108	107	7	122	1,872	—
(都路)	4,598	350	—	265	82	3	4,247	13	2	1,847	2,385	—
(常葉)	4,067	352	84	46	219	3	3,715	66	39	258	3,351	—
(船引)	7,022	85	45	24	15	1	6,923	25	41	586	6,272	14
鏡石町	3,130	327	—	—	—	—	327	11	—	—	11	—	316	9	3	41	264	—
天栄村	22,552	19,227	14,446	13,737	—	709	4,781	463	18	98	17	330	4,318	784	11	687	2,835	—
石川村	11,571	5,864	—	—	—	—	5,864	280	100	—	15	165	5,585	31	22	871	4,661	0
玉川村	4,667	2,122	691	691	—	—	1,431	174	98	—	75	1	1,257	35	13	126	1,083	—
平田村	9,342	5,715	1,351	1,351	—	—	4,364	66	18	4	44	1	4,298	147	11	216	3,924	—
浅川町	3,743	1,624	—	—	—	—	1,624	8	3	—	4	0	1,616	40	5	93	1,478	—
古殿町	16,329	13,497	6,192	6,191	—	1	7,305	107	7	22	78	0	7,198	29	36	1,018	6,115	—
三春町	7,276	2,334	—	—	—	—	2,334	68	3	—	64	1	2,254	32	14	119	2,090	12
小野	12,518	8,634	971	971	—	—	7,662	357	27	80	240	9	7,306	285	215	314	6,492	—
(県南その1))	61,213	33,257	10,621	9,409	117	1,095	22,636	2,339	323	—	1,261	754	20,282	4,243	189	2,857	12,993	15
白河市	30,532	17,296	5,078	5,034	44	—	12,217	805	128	—	557	120	11,397	1,593	160	1,996	7,648	15
(白河)	4,881	392	81	74	306	5	4,489	781	74	760	2,874	—
(表郷)	2,408	88	28	—	60	0	2,320	387	56	641	1,237	—
(東)	1,467	9	0	—	8	0	1,459	39	17	253	1,149	—
(大信)	3,461	317	20	—	183	114	3,129	386	12	342	2,389	15
西郷村	19,206	13,443	5,541	4,375	73	1,093	7,902	1,432	160	—	638	634	6,469	2,458	11	482	3,518	—
泉崎村	3,543	1,116	—	—	—	—	1,116	77	23	—	54	0	1,039	111	7	302	619	—
中島村	1,892	311	—	—	—	—	311	—	—	—	—	—	311	5	2	21	283	—
矢吹	6,040	1,092	2	0	—	2	1,090	24	13	—	11	0	1,066	75	9	56	926	—
(奥久慈)	62,095	48,805	21,563	21,563	—	—	27,242	779	430	73	274	3	26,459	922	100	5,337	20,100	4
(県南その2))	62,095	48,805	21,563	21,563	—	—	27,242	779	430	73	274	3	26,459	922	100	5,337	20,100	4
棚倉町	15,993	12,035	5,732	5,732	—	—	6,304	178	91	55	174	1	6,126	537	51	1,429	4,109	—
矢祭町	11,827	9,581	3,115	3,115	—	—	6,466	248	74	—	—	1	6,215	281	18	798	5,118	4
埴町	21,141	17,465	9,021	9,021	—	—	8,444	155	133	—	22	2	8,289	85	28	1,890	6,287	—
鮫川村	13,134	9,723	3,696	3,696	—	—	6,027	199	133	18	47	2	5,829	19	4	1,220	4,586	—
(県南))	123,308	82,062	32,184	30,972	117	1,095	49,878	3,118	753	73	1,535	757	46,741	5,165	289	8,193	33,093	19
(会津)	542,031	446,982	205,776	204,689	843	244	241,206	54,029	2,807	11,222	26,822	13,177	180,832	8,530	1,752	94,948	75,602	6,346
(会津))	307,878	229,001	89,135	88,273	630	232	139,866	24,177	1,738	7,451	5,112	9,877	113,320	6,416	1,092	55,979	49,833	2,368
会津若松市	38,297	20,911	5,704	5,704	—	—	15,208	851	55	479	305	12	14,024	1,190	78	3,671	9,086	333

森 林

〔森林計画区〕

〔農林事務所〕 市町村 (旧市町村)	総面積	国			有			森			民			有			林			森林地整備 セクター(旧森林)	
		総数	林野庁 所管	林野庁 官行造林	その他 官公庁	総数	公	県	社	市	町	村	財産区その他	社	会	社	寺	社	共有		個人
(会津若松)	14,320	794	55	479	249	11	13,194	998	77	3,524	8,595	333	...			
(北会津)			
(河東)	887	57	56	1	831	192	...	147	491	...				
喜多方市	55,463	38,589	14,350	14,307	43	24,240	2,145	56	1,301	204	584	21,798	475	409	11,876	9,039	297				
(喜多方)	5,075	192	11	82	47	51	4,708	56	57	2,140	2,455	174				
(磐梯加納)	9,357	487	11	300	96	79	8,763	116	170	6,918	1,589	108				
(塩川)	752	0	0	...	751	13	3	170	566	...				
(山都)	6,348	1,240	19	710	59	452	5,093	260	176	1,599	3,058	15				
(高郷)	2,708	225	14	209	1	1	2,483	31	3	1,049	1,401	...				
北塩原村	23,408	20,197	13,857	13,827	862	6,339	882	765	64	33	0	5,419	645	10	3,198	1,566	59				
西会津町	29,818	25,409	5,110	5,065	44	20,299	2,085	64	1,222	395	404	18,147	1,621	65	9,794	6,866	67				
磐梯町	5,977	3,874	428	428	...	3,446	749	...	183	548	17	2,572	265	72	1,163	1,072	125				
猪苗代町	39,485	27,185	11,514	11,031	483	15,671	7,832	349	1,127	61	6,294	7,667	1,050	31	4,673	1,912	172				
会津坂下町	9,159	3,071	589	589	...	2,481	91	28	13	50	0	2,391	71	10	652	1,857	...				
湯川村	1,637				
柳津町	17,582	15,243	3,560	3,560	...	11,684	1,506	64	665	771	6	9,973	220	40	5,738	3,975	205				
三島町	9,081	7,944	1,469	1,468	...	6,474	281	70	206	5	0	6,159	84	45	4,347	1,683	34				
金山町	29,392	27,030	16,864	16,828	37	10,166	2,363	130	467	463	1,303	7,466	144	183	2,677	4,462	337				
昭和村	20,946	19,419	14,523	14,523	...	4,896	206	...	167	39	...	4,690	30	54	2,330	2,277	...				
会津美里町	27,633	20,129	1,167	1,144	23	18,962	5,208	157	1,559	2,238	1,254	13,014	620	96	5,861	6,437	740				
(会津高田)	15,228	4,656	89	1,374	1,939	1,254	9,905	616	88	4,950	4,250	667				
(会津本郷)	2,373	362	7	185	171	...	2,011	4	4	540	1,464	...				
(新鶴)	1,361	189	61	...	128	0	1,099	0	4	371	723	73				
(南会津)				
(南会津)	234,153	217,981	116,641	116,416	213	101,341	29,852	1,070	3,771	21,711	3,301	67,511	2,114	660	38,969	25,769	3,977				
下郷町	31,704	27,824	6,172	6,089	81	21,451	3,980	90	977	2,913	0	16,812	67	8	12,194	4,543	660				
榎枝村	39,046	38,205	36,370	36,360	...	1,835	1,471	1,471	...	364	2	...	32	330	...				
只見町	74,756	70,279	49,154	49,154	...	21,125	10,076	119	548	8,119	1,290	10,998	952	354	5,719	3,973	51				
南会津町	88,647	81,874	24,944	24,812	132	56,930	14,326	860	2,246	9,208	2,011	39,337	1,093	298	21,024	16,923	3,267				
(田島)	30,420	8,902	580	1,289	5,043	1,990	19,180	207	179	11,263	7,530	2,339				
(館岩)	11,999	1,655	75	190	1,391	...	9,638	829	10	5,727	3,072	706				
(伊南)	5,047	2,001	146	67	1,767	21	2,876	0	25	770	2,081	170				
(南郷)	9,464	1,768	60	701	1,007	0	7,644	56	83	3,265	4,240	52				
(磐城)	297,117	204,194	86,628	85,761	834	117,566	19,383	3,905	686	11,836	2,956	96,313	6,734	749	17,083	71,746	1,870				
(相双)	173,891	115,838	55,924	55,302	596	59,915	13,140	2,259	423	10,241	217	45,360	2,598	185	9,027	33,550	1,415				
南相馬市	19,779	10,125	2,753	2,753	...	7,372	553	280	...	222	52	6,771	782	7	1,888	4,094	48				
相馬町	39,858	21,863	8,907	8,771	134	12,957	921	488	5	355	73	11,916	231	36	2,504	9,145	119				
(原町)	4,753	253	52	...	163	38	4,394	95	16	788	3,496	106				
(鹿島)	4,828	435	354	5	66	10	4,380	79	14	1,497	2,790	13				
(小高)	3,375	234	83	...	126	25	3,141	57	5	220	2,859	...				
新地町	4,670	1,537	3	3	...	1,534	394	89	...	304	1	1,119	56	3	346	714	21				
新館村	23,013	17,592	10,254	10,241	12	7,338	1,018	12	418	584	4	6,320	535	19	409	5,268	...				
広野町	5,869	4,322	1,552	1,483	69	1,310	1,343	32	...	1,310	...	1,427	92	10	49	1,276	...				
榎町	10,364	7,856	5,891	5,891	...	1,965	296	18	...	277	1	1,669	67	25	71	1,507	...				

[森林計画区] (農林事務所) 市町村 (旧市町村)	森										林														
	国					有					民					有					林				
	総数	林野庁 所管	官行造林	その他 官公庁	総数	公	県	公社	市町村	財産区その他	私	社	寺	社	共有	個人	森林農地整備 セクタ(旧機構)								
富岡町	4,058	1,360	1,359	1	2,697	319	15	—	289	15	2,378	316	16	363	1,683	—									
川内村	17,598	5,636	5,234	22	11,962	7,181	996	—	6,173	13	3,554	40	43	1,507	1,963	1,226									
大熊町	4,658	2,321	2,321	—	2,337	317	49	—	247	20	2,021	201	1	582	1,237	—									
双葉町	2,872	332	332	—	2,540	208	6	—	184	17	2,332	128	10	260	1,935	—									
浪江町	16,348	11,989	11,989	—	4,460	199	97	—	80	22	4,261	131	9	765	3,356	—									
葛尾村	7,007	5,026	5,026	—	1,982	390	177	—	213	0	1,592	19	6	193	1,373	—									
((いわき))	88,355	30,704	30,459	238	57,651	6,243	1,646	263	1,595	2,739	50,953	4,136	564	8,056	38,196	455									
((平))	88,355	30,704	30,459	238	57,651	6,243	1,646	263	1,595	2,739	50,953	4,136	564	8,056	38,196	455									
((常磐))	4,737	305	3	—	186	115	4,433	151	140	1,054	3,087	—									
((小名浜))	2,419	420	25	—	67	329	1,959	240	33	310	1,376	40									
((内郷))	3,147	193	21	—	153	19	2,939	659	51	239	1,990	15									
((勿来))	1,784	52	22	—	27	3	1,722	275	15	272	1,159	11									
((遠野))	4,687	305	17	—	64	225	4,382	258	74	652	3,397	—									
((好間))	5,276	135	13	—	122	1	5,141	314	55	1,099	3,673	—									
((小川))	6,283	504	167	85	21	231	5,779	1,033	12	993	3,741	—									
((三和))	1,356	92	—	3	43	45	1,265	90	4	489	682	—									
((四倉))	3,699	119	49	6	64	0	3,567	64	38	451	3,014	12									
((川前))	11,914	1,480	331	57	35	1,057	10,412	210	37	1,471	8,694	21									
((久之浜))	2,525	335	159	109	173	3	2,190	105	17	324	1,744	—									
((大久))	6,261	1,614	768	109	29	709	4,291	234	35	291	3,731	356									
	875	33	10	—	21	1	842	192	16	175	459	—									
	2,689	657	63	2	590	2	2,033	310	36	238	1,450	—									

(資料) 森林計画課

(注) 1. ((県南その1))は、県南農林事務所のうち、白河市と西白河郡の計である。

2. ((県南その2))は、県南農林事務所のうち、東白川郡の計である。

3. ((県南))は、県南農林事務所計である。

4. 総土地面積は、福島県企画調整部統計課「令和5年版福島県勢要覧」から抜粋。

5. 国有林のうち林野庁所管・官行造林は、関東森林管理局企画調整室の資料(令和5年4月1日現在)による。その他官庁所管は、防衛省・財務省所管を含み2020年農林業センサス「7 農山村地域調査 2 所有形態別森林面積 (2) 林野面積」による。

6. 民有林については、森林計画課編成調査(下記のとおり)の森林資源構成表による。

阿武隈川森林計画区 県北農林事務所分 令和元年度調査

会津森林計画区 会津農林事務所分 平成30年度調査

磐城森林計画区 磐城農林事務所分 令和元年度調査

奥久慈森林計画区 奥久慈農林事務所分 令和3年度調査

磐城森林計画区 磐城農林事務所分 令和2年度調査

磐城森林計画区 磐城農林事務所分 令和2年度調査

磐城森林計画区 磐城農林事務所分 令和2年度調査

磐城森林計画区 磐城農林事務所分 令和2年度調査

磐城森林計画区 磐城農林事務所分 令和2年度調査

磐城森林計画区 磐城農林事務所分 令和2年度調査

磐城森林計画区 磐城農林事務所分 令和2年度調査

磐城森林計画区 磐城農林事務所分 令和2年度調査

磐城森林計画区 磐城農林事務所分 令和2年度調査

磐城森林計画区 磐城農林事務所分 令和2年度調査

磐城森林計画区 磐城農林事務所分 令和2年度調査

磐城森林計画区 磐城農林事務所分 令和2年度調査

磐城森林計画区 磐城農林事務所分 令和2年度調査

磐城森林計画区 磐城農林事務所分 令和2年度調査

磐城森林計画区 磐城農林事務所分 令和2年度調査

奥久慈森林計画区 奥久慈農林事務所分 令和2年度調査

磐城森林計画区 磐城農林事務所分 令和4年度調査

磐城森林計画区 磐城農林事務所分 令和4年度調査

磐城森林計画区 磐城農林事務所分 令和4年度調査

磐城森林計画区 磐城農林事務所分 令和4年度調査

磐城森林計画区 磐城農林事務所分 令和4年度調査

磐城森林計画区 磐城農林事務所分 令和4年度調査

磐城森林計画区 磐城農林事務所分 令和4年度調査

磐城森林計画区 磐城農林事務所分 令和4年度調査

磐城森林計画区 磐城農林事務所分 令和4年度調査

磐城森林計画区 磐城農林事務所分 令和4年度調査

磐城森林計画区 磐城農林事務所分 令和4年度調査

磐城森林計画区 磐城農林事務所分 令和4年度調査

磐城森林計画区 磐城農林事務所分 令和4年度調査

磐城森林計画区 磐城農林事務所分 令和4年度調査

磐城森林計画区 磐城農林事務所分 令和4年度調査

磐城森林計画区 磐城農林事務所分 令和4年度調査

磐城森林計画区 磐城農林事務所分 令和4年度調査

3 民有林樹種別・齡級別森林面積、材積、成長量 (県計)

人天	別	(単位 面積 : ha 材積、成長量 : m ³)																				
		計		1		2		3		4		5										
		面積	材積	成長量	面積	材積	成長量	面積	材積	成長量	面積	材積	成長量									
人	針葉樹	ス	132,567	89,504,104	8,125,559	145	242	3	235	—	617	178,222	11,579	1,522	525,736	26,860						
		ヒノキ・サウラ・ヒバ	11,677	3,092,262	111,790	22	—	—	69	—	643	64,721	6,413	1,132	166,470	25,376						
		アカマツ・クロマツ	46,622	13,079,211	153,265	354	44	1	123	—	23	2,179	172	26	2,955	181						
		カラマツ	11,025	2,950,948	22,637	19	108	1	41	—	13	1,197	111	32	4,702	234						
		その他針葉樹	115	21,203	410	—	—	—	—	—	—	5	—	—	—	28	1					
		小計	202,025	108,647,728	1,100,861	540	394	5	468	—	1,297	246,324	18,275	2,713	699,891	52,152						
		工	広葉樹	ク	166	14,585	222	35	—	—	4	41	11	5	159	16	4	268	13			
				クヌギ	888	87,319	1,881	17	—	—	13	301	58	182	8,391	140	8,712	541	66	5,263	195	
				その他広葉樹	1,934	133,816	4,253	69	—	—	180	2,461	466	376	12,168	278	15,284	1,050	220	11,434	540	
				小計	2,988	235,720	6,356	121	—	—	197	2,803	535	563	20,718	1,882	428	24,582	1,637	290	16,965	748
① + ② 計	205,013			108,883,448	1,107,017	661	394	5	665	2,803	535	1,326	121,642	13,215	1,724	270,906	19,912	3,003	716,856	52,900		
天	針葉樹			ス	164	106,844	701	1	—	—	—	—	2	294	38	1	138	10	—	121	7	
				ヒノキ・サウラ・ヒバ	643	234,161	1,596	—	—	—	—	—	—	3	217	31	3	242	25	1	104	10
				アカマツ・クロマツ	26,016	7,799,068	50,218	58	—	—	58	—	—	83	3,538	636	35	3,064	249	77	11,227	699
				ヒメコマツ	990	247,425	514	—	—	—	—	—	—	—	—	—	—	—	—	—	11	1
				モミ・ツガ・トドマツ	274	69,291	257	—	—	—	—	—	—	—	—	—	—	—	—	—	—	—
		その他針葉樹	97	22,149	216	3	—	—	—	—	—	—	—	—	—	2	—	—	—	—		
		小計	28,182	8,478,938	53,502	62	—	—	59	—	—	88	4,049	705	38	3,446	284	78	11,463	717		
		③ 計	3,253	402,976	1,185	—	—	—	—	—	—	—	—	—	—	—	—	—	—	—		
		然	広葉樹	ブナ	2,550	311,162	2,339	3	—	—	10	63	19	2	59	6	170	11	34	1,603	90	
				ナラ	2,434	351,503	1,558	4	—	—	5	122	18	4	188	16	8	494	32	7	518	16
クヌギ	310,460			37,284,433	306,241	1,885	39	—	2,719	39,520	6,104	4,023	111,312	12,016	5,212	249,809	17,444	4,811	294,338	14,573		
その他広葉樹	318,697			38,350,074	311,323	1,893	39	—	2,794	39,705	6,141	4,029	111,559	12,038	5,224	250,473	17,487	4,851	296,459	14,679		
小計	346,879			46,829,012	364,825	1,955	39	—	2,792	39,705	6,141	4,117	115,608	12,743	5,262	253,919	17,771	4,929	307,922	15,396		
③ + ④ 計	418			102,825	295	—	—	—	6	194	34	—	34	5	—	18	1	—	87	2		
特用樹林	552,310			155,815,285	1,472,137	2,616	433	5	3,463	42,702	6,710	5,444	237,284	25,963	6,987	524,843	37,684	7,933	1,024,865	68,298		
合計	230,208			117,126,666	1,154,163	603	394	5	527	—	—	851	104,973	11,938	1,335	249,770	18,559	2,791	711,354	52,869		
再掲	321,685			38,585,794	317,679	2,014	39	—	2,930	42,508	6,676	4,593	132,277	14,020	5,632	275,055	19,124	5,141	313,424	15,427		

(単位 面積：ha 材積、成長量：m3)

人天別	針広別	樹種	年齢別	6			7			8			9			10			11				
				面積	材積	成長量	面積	材積	成長量	面積	材積	成長量	面積	材積	成長量	面積	材積	成長量	面積	材積	成長量		
人	針葉樹①	スギ	2,149	917,223	32,422	4,663	2,289,815	59,205	8,550	4,644,405	94,050	12,645	7,441,359	113,205	14,018	9,072,115	104,254	16,803	11,505,870	103,178			
		ヒノキ・サワラ・ヒバ	1,517	306,195	14,736	2,452	616,635	21,074	2,551	741,041	21,465	1,431	493,479	11,510	535	211,256	3,923	274	116,549	1,852			
		アカマツ・クロマツ	57	8,919	350	194	38,386	1,146	1,051	231,547	5,444	4,047	1,018,362	18,212	8,184	2,150,717	33,211	10,323	2,860,716	34,270			
		カラマツ	112	19,519	624	297	62,026	1,308	414	91,175	1,518	495	117,895	1,485	706	176,223	2,043	1,581	416,705	3,630			
		その他針葉樹	—	20	1	25	2,480	112	30	3,323	120	10	1,828	38	9	1,998	34	14	3,922	50			
		小計①	3,835	1,251,876	48,133	7,631	3,009,342	82,845	12,595	5,711,491	122,597	18,628	9,072,923	144,450	23,451	11,612,309	143,465	28,996	14,903,762	142,980			
		工	広葉樹②	クワ	11	946	21	7	709	17	3	290	4	20	2,511	32	22	2,719	33	10	1,479	7	
				クヌギ	50	4,680	113	13	1,604	31	10	1,302	16	9	1,176	8	9	1,236	6	14	1,981	9	
				その他広葉樹	71	5,918	167	65	5,674	123	106	10,515	199	70	7,572	106	80	8,871	88	90	10,744	80	
				小計②	132	11,544	301	86	7,987	171	119	12,107	219	100	11,259	146	112	12,826	127	115	14,204	96	
①+②計	3,967			1,263,420	48,434	7,717	3,017,329	83,016	12,714	5,723,598	122,816	18,728	9,084,182	144,596	23,563	11,625,135	143,592	29,110	14,917,966	143,076			
天然	針葉樹③			スギ	5	2,977	77	3	1,542	33	14	7,218	154	4	2,201	32	4	2,562	33	7	5,043	48	
				ヒノキ・サワラ・ヒバ	4	739	39	1	182	7	5	1,400	40	2	728	18	2	598	11	2	934	11	
				アカマツ・クロマツ	190	30,463	1,226	208	37,212	1,126	267	61,195	1,416	400	95,078	1,620	660	168,729	2,464	1,146	319,215	3,543	
				ヒメコマツ	—	7	—	1	84	4	—	—	—	—	—	—	—	—	—	—	—	81	1
				モミ・ツガ・トドマツ	—	—	—	—	—	—	13	1,946	62	—	26	—	—	10	—	3	620	8	
		その他針葉樹	1	212	6	6	1,126	23	24	4,823	95	—	124	—	4	1,035	12	1	314	2			
		小計③	200	34,398	1,348	218	40,146	1,193	322	76,672	1,767	407	98,157	1,670	669	172,934	2,520	1,160	326,207	3,613			
		ブナ	56	4,179	159	3	120	5	2	156	3	53	3,959	106	—	—	—	10	1,009	10			
		ナラ	86	6,439	224	103	8,537	248	60	6,015	124	38	4,306	68	51	5,942	63	226	23,377	188			
		クヌギ	47	5,045	121	58	6,670	110	93	11,610	164	63	8,590	67	69	9,278	53	203	29,353	114			
その他広葉樹	7,729	613,508	20,287	13,169	1,209,379	28,540	13,290	1,342,787	24,945	9,681	1,050,182	14,352	12,125	1,380,641	13,300	14,617	1,769,857	11,434					
小計④	7,918	629,171	20,791	13,333	1,224,706	28,903	13,445	1,360,568	25,236	9,835	1,067,037	14,593	12,245	1,395,861	13,416	15,057	1,823,596	11,746					
③+④計	8,118	663,569	22,139	13,551	1,264,852	30,096	13,767	1,437,240	27,003	10,242	1,165,194	16,263	12,915	1,568,795	15,936	16,217	2,149,803	15,359					
合	特用樹林	1	249	1	7	1,743	13	29	7,120	29	101	25,054	69	136	34,120	87	40	9,961	28				
	計	12,086	1,927,238	70,574	21,276	4,283,924	113,125	26,510	7,167,958	149,848	29,070	10,274,430	160,928	36,613	13,228,050	159,615	45,367	17,077,730	158,463				
再掲	針葉樹	4,035	1,286,274	49,481	7,849	3,049,488	84,038	12,917	5,788,163	124,364	19,035	9,171,080	146,120	24,121	11,785,243	145,985	30,156	15,229,969	146,593				
	広葉樹	8,050	640,715	21,092	13,420	1,232,893	29,074	13,564	1,372,675	25,455	9,835	1,078,296	14,739	12,357	1,408,687	13,543	15,171	1,837,800	11,842				

(単位 面積：ha 材積：m3 成長量：m3)

人天別	針広別	樹種	年齢別	12		13		14		15				
				面積	材積	成長量	面積	材積	成長量	面積	材積	成長量		
人	針葉樹①	スギ	21,185	15,181,052	104,526	20,841	15,419,946	84,255	12,782	9,665,439	42,224	16,004	12,578,164	28,854
		ヒノキ・サワラ・ヒバ	181	83,803	1,083	144	67,646	695	112	53,040	400	302	155,886	644
		アカマツ・クロマツ	10,238	3,048,223	31,165	7,058	2,158,641	19,815	3,266	1,019,254	6,895	1,661	538,697	2,293
		カラマツ	2,392	651,038	4,341	2,969	835,175	4,995	1,376	401,289	1,934	572	173,620	355
		その他針葉樹	14	3,969	41	2	638	5	2	656	4	7	2,316	2
	工	小計①	34,009	18,968,085	141,156	31,014	18,482,046	109,765	17,538	11,139,678	51,457	18,547	13,448,683	32,148
		クマ	22	3,181	16	5	774	4	2	308	1	4	614	1
		クヌギ	80	11,641	34	170	24,480	72	90	12,844	40	24	3,708	8
		その他広葉樹	74	9,519	53	122	15,754	87	64	8,720	44	67	9,182	34
		小計②	177	24,341	103	298	41,008	163	156	21,872	85	96	13,504	43
天	①+②	34,186	18,992,426	141,259	31,312	18,523,054	109,928	17,694	11,161,550	51,542	18,643	13,462,187	32,191	
	スギ	13	8,895	65	13	9,327	50	14	9,926	56	84	56,600	98	
	ヒノキ・サワラ・ヒバ	5	2,192	25	4	1,853	13	22	8,637	84	588	216,245	1,282	
	アカマツ・クロマツ	2,408	702,802	6,711	3,994	1,212,908	10,578	4,578	1,385,273	8,682	11,853	3,768,364	11,268	
	ヒメコマツ	9	2,198	28	17	4,489	34	50	13,362	97	911	227,193	349	
	モミ・ツガ・トドマツ	7	1,709	16	13	2,793	18	12	3,159	19	227	59,028	134	
	その他針葉樹	12	3,362	23	14	3,009	20	6	1,758	11	25	6,384	24	
	小計	2,454	721,158	6,868	4,055	1,234,379	10,713	4,682	1,422,115	8,949	13,689	4,333,814	13,155	
	ブナ	17	1,570	16	71	9,067	71	54	6,537	41	2,987	376,379	774	
	ナラ	236	29,943	207	532	71,062	498	465	58,139	353	700	95,507	240	
林	クヌギ	635	93,498	340	732	109,191	332	366	55,247	133	139	21,699	42	
	その他広葉樹	32,026	4,059,736	24,654	54,182	7,145,876	43,251	52,667	7,055,979	37,619	82,323	10,961,470	37,722	
	小計④	32,913	4,184,747	25,217	55,518	7,335,196	44,152	53,552	7,175,902	38,146	86,150	11,455,055	38,778	
	③+④	35,367	4,905,905	32,085	59,573	8,569,575	54,885	58,234	8,598,017	47,095	99,840	15,798,869	51,933	
	特用樹林	19	4,781	8	37	9,368	8	24	5,997	4	16	4,099	6	
	合計	69,572	23,903,112	173,352	90,921	27,101,997	164,801	75,853	19,765,564	98,641	118,499	29,255,155	84,130	
	針葉樹	36,464	19,689,243	148,024	35,069	19,716,425	120,478	22,220	12,561,793	60,406	32,237	17,782,497	45,303	
	広葉樹	33,089	4,209,088	25,320	55,815	7,376,204	44,315	53,708	7,197,774	38,231	86,246	11,468,559	38,821	

(単位 面積：ha 材積：m3 竹林：束数)

林種	種別		
	面積	材積	
立木地	人工林	205,013	108,863,448
	天然林	346,879	46,829,012
	特用樹林	418	102,825
	計	552,310	155,815,285
無立木地	竹林	1,365	1,100,360
	伐採跡地	2,777	—
	未立木地	1,439	—
	計	4,216	—
更新困難地	岩石地	2,867	—
	崩壊地	281	—
	風衝地	385	—
	湿地	74	—
その他	3,508	—	
計	7,115	—	
森林合計	565,007	155,815,285	

(資料) 森林計画課

(注) 1. 森林計画編成調査(下記のとおり)の森林資源構成表による。

阿武隈川森林計画区 県北農林事務所分 令和元年度調査
県中農林事務所分 平成30年度調査
県南農林事務所分 令和元年度調査
(東白川郡を除く)会津森林計画区 会津農林事務所分 令和3年度調査
南会津森林事務所分 令和2年度調査
奥久慈森林計画区 県南農林事務所分 令和2年度調査
(白河市、西白河郡を除く)磐城森林計画区 相双農林事務所分 令和4年度調査
いわき農林事務所分 令和4年度調査

- 「-」は該当なし、「0」は四捨五入による。
- 各項目の数値については、四捨五入しているため、総数と必ずしも一致しない。
また、この表は0.01ha単位で全計画区について集計しているため、他の森林資源資料の集計と誤差が生じる場合がある。
- 「更新困難地」の「その他」は、「雪崩地」の面積を含む。

(単位:面積:ha 材積:㎥ 成長量:m3 竹林:束数)

〔森林計画区〕 《農林事務所》 市町村 (旧市町村)	総 数			普 通 林			制 限 林			更 新 困 難 地			竹 林			更 新 困 難 地																				
	積 算			積 算			積 算			積 算			積 算			積 算																				
	面 積	材 積	成 長 量	面 積	材 積	成 長 量	面 積	材 積	成 長 量	面 積	材 積	成 長 量	面 積	材 積	成 長 量	面 積	材 積	成 長 量																		
	計	計	計	計	計	計	計	計	計	計	計	計	計	計	計	計	計	計																		
《いわき市》	57,851	20,244,735	2,812,896	23,057,631	165,377	23,979	183,356	50,954	28,709	17,431,034	19,926	17,450,960	21,123	709,378	2,478,316	3,188,294	206	164,880	270	69	578	6,687	4,026	1,961,649	8,669	1,905,318	2,821	122,674	305,385	428,659	8	6,080	3	13	27	
《(平)》	4,737	1,188,362	244,548	1,492,810	10,843	1,428	12,071	4,000	1,727	850,099	7,186	857,285	2,203	157,203	202,672	360,075	42	33,984	5	3	20	737	364	155,317	48	155,365	369	25,743	34,442	60,185	2	1,304	0	1	1	
《(常盤)》	2,419	673,562	166,076	839,638	5,663	1,322	6,885	2,117	871	535,645	900	538,775	1,193	13,222	149,679	163,001	15	11,736	20	0	18	302	199	124,113	289	124,402	101	282	15,178	15,660	1	680	0	0	0	0
《(小名浜)》	3,447	670,177	219,921	860,098	4,660	1,545	6,205	3,075	1,050	570,573	326	570,889	1,954	91,293	212,688	304,161	18	14,932	4	8	42	71	10	5,779	0	5,779	61	2,532	6,727	9,259	0	72	0	0	0	
《(内郷)》	1,784	479,720	104,811	583,531	4,130	789	4,929	1,541	694	394,764	384	395,138	799	11,385	97,788	97,788	3	2,432	3	2	40	243	124	72,274	157	72,431	119	277	17,897	18,174	0	0	0	0	0	
《(勿来)》	4,687	1,715,462	203,904	1,917,366	10,692	1,544	12,236	4,459	2,452	1,512,681	685	1,512,681	1,854	79,888	199,442	278,330	17	13,912	49	8	80	228	173	117,403	0	117,403	52	4,675	3,777	8,452	1	400	1	0	0	
《(遷野)》	5,276	2,041,239	280,330	2,321,569	13,333	2,091	15,424	5,018	2,938	1,898,610	447	1,898,610	1,962	38,038	266,036	304,074	20	15,768	59	2	37	258	167	103,893	0	103,893	89	698	13,847	14,545	0	168	0	0	0	
《(田人)》	6,283	3,145,520	358,577	3,404,097	23,465	2,543	26,008	5,772	4,091	2,916,889	1,549	2,916,889	1,618	10,166	235,702	235,888	9	7,956	47	3	5	511	316	218,645	166	218,611	194	0	3,160	31,160	0	32	0	0	2	
《(好間)》	1,356	307,800	84,873	382,673	3,173	789	3,962	965	417	214,003	40	214,043	508	13,680	59,172	71,852	5	3,784	1	0	35	391	160	76,922	257	77,179	229	3,195	26,404	29,599	1	504	0	0	1	
《(小川)》	3,699	771,334	203,386	974,720	9,796	1,844	11,640	3,017	1,305	582,290	1,634	583,924	1,602	104,451	154,666	259,217	32	25,720	8	7	63	682	273	101,877	285	102,162	403	12,516	46,901	59,417	2	1,712	0	1	3	
《(三和)》	11,914	5,904,493	523,751	6,114,244	41,860	5,617	47,477	11,085	7,656	5,267,686	4,344	5,272,030	3,341	29,298	475,985	504,381	10	7,712	35	13	30	829	444	278,931	1,611	285,542	379	14,580	42,711	57,291	0	0	0	0	6	
《(三和)》	2,225	732,495	104,780	837,275	6,293	549	6,842	2,016	943	485,263	188	485,451	1,014	99,733	89,577	189,290	14	11,128	11	9	25	509	207	130,327	53	130,300	237	44,172	14,982	59,154	1	784	1	1	3	
《(川前)》	6,261	1,919,588	307,576	2,227,164	22,147	2,766	24,913	5,215	2,968	1,541,414	1,097	1,542,511	2,188	12,566	282,011	294,367	5	4,300	9	8	37	1,046	879	365,586	28	365,624	152	222	24,440	24,682	0	120	0	8	6	
《(久之浜)》	675	173,199	22,986	196,185	1,869	241	2,110	802	413	135,684	402	136,086	366	25,432	20,768	46,200	2	1,640	11	1	9	73	35	8,862	0	8,862	38	3,221	1,816	5,037	0	104	0	0	1	
《(大久)》	2,689	832,784	87,377	920,161	7,633	881	8,514	1,871	1,185	583,098	744	583,842	521	23,415	55,755	79,170	14	11,296	10	5	138	818	614	221,710	5,775	222,485	199	10,561	25,103	35,664	0	200	0	1	4	

(資料) 森林計画課

(注) 1.《(県南その1)》は、県南農林事務所のうち、白河市と西白河郡の計である。

2.《(県南その2)》は、県南農林事務所のうち、東白川郡の計である。

3.《(県南)》は、県南農林事務所計である。

4. 森林計画課編成調査(下記のとおり)の森林資源構成表による。

阿武隈川森林計画区 県北農林事務所分 令和元年度調査

奥久慈森林計画区 奥久慈森林計画区 令和元年度調査

磐城森林計画区 磐城森林計画区 令和元年度調査

相双農林事務所分 令和元年度調査

いわき農林事務所分 令和元年度調査

会津森林計画区 会津農林事務所分 令和3年度調査

南会津農林事務所分 南会津農林事務所分 令和2年度調査

5.「-」は該当なし、「0」は四捨五入による。

6. 面積は各項目で四捨五入したため、総数と必ずしも一致しない。

5 民有林人工林天然林別面積、材積

〔森林計画区〕 〔農林事務所〕 市町村 (旧市町村)	(單位 面積:ha 材積:()m3 竹林:束數)										更新 困難 地		
	民有林 總數			人工林 總數			天然林 總數			竹林 總數			
	總數	針葉樹	広葉樹	人工林率	總數	針葉樹	広葉樹	天然林率	總數	伐採 跡地		未立木地	
県 計	(155,815,285)	(108,986,273)	(108,647,728)	(338,545)	(46,829,012)	(8,478,938)	(38,350,074)	(1,100,360)	1,365	4,216	2,777	1,439	7,115
[阿武隈川]	(51,336,368)	(36,617,192)	(36,486,003)	(131,189)	(14,719,176)	(3,841,186)	(10,877,990)	(766,952)	949	1,646	858	788	1,700
《 県北 》	(15,324,563)	(9,467,673)	(9,435,117)	(32,556)	(5,856,890)	(1,647,643)	(4,209,247)	(270,808)	328	708	326	382	583
福島市	(4,494,481)	(2,600,789)	(2,583,940)	(16,849)	(1,893,692)	(409,666)	(1,484,026)	(75,128)	94	336	148	188	189
(福島)	(2,347,635)	(1,216,058)	(1,211,555)	(4,503)	(1,131,577)	(256,847)	(874,730)	(43,424)	54	96	26	70	126
(松川)	(521,188)	(303,646)	(301,677)	(1,969)	(217,542)	(50,290)	(167,252)	(16,920)	21	69	17	52	25
(信夫)	(359,469)	(174,506)	(174,352)	(154)	(184,963)	(43,463)	(141,500)	(3,352)	4	17	10	7	14
(吾妻)	(1,135,095)	(836,614)	(836,420)	(194)	(298,481)	(43,228)	(255,253)	(7,792)	10	124	78	46	7
(飯野)	(131,094)	(69,965)	(59,936)	(10,029)	(61,129)	(15,838)	(45,291)	(3,640)	5	31	18	13	18
二本松市	(3,372,731)	(2,149,780)	(2,146,894)	(2,886)	(1,222,951)	(325,025)	(897,926)	(105,312)	126	107	37	70	45
(二本松)	(839,452)	(438,535)	(437,861)	(674)	(400,917)	(113,248)	(287,669)	(30,960)	39	33	12	21	21
(安達)	(375,639)	(243,360)	(242,042)	(1,318)	(132,279)	(62,751)	(69,528)	(18,224)	23	22	9	13	4
(岩代)	(1,075,022)	(630,332)	(630,219)	(113)	(444,690)	(127,306)	(317,384)	(25,216)	29	31	11	20	15
(東和)	(1,082,618)	(837,553)	(836,772)	(781)	(245,065)	(21,720)	(223,345)	(30,912)	36	21	6	15	5
伊達市	(3,058,145)	(1,885,294)	(1,880,071)	(5,223)	(1,172,851)	(454,843)	(718,008)	(44,984)	56	77	50	27	171
(伊達)	(4,234)	(1,746)	(1,746)	—	(2,488)	(2,322)	(166)	—	—	—	—	—	—
(梁川)	(745,739)	(425,425)	(422,929)	(2,496)	(320,314)	(154,502)	(165,812)	(14,488)	18	10	2	8	96
(保原)	(214,088)	(55,905)	(55,737)	(168)	(158,183)	(96,395)	(61,788)	(3,112)	4	2	1	1	12
(靈山)	(1,376,190)	(883,063)	(880,874)	(2,189)	(493,127)	(172,462)	(320,665)	(16,544)	21	35	24	10	47
(月館)	(717,894)	(519,155)	(518,785)	(370)	(198,739)	(29,162)	(169,577)	(10,840)	14	30	23	7	16

(単位 面積:ha 材積:()m3 竹林:束数)

[森林計画区] (農林事務所) 市町村 (旧市町村)	地										未立木地			更新 困難 地
	民有林 総数			人工 林			天然 林			竹林				
	総数	針葉樹	広葉樹	針葉樹	人工 林率	総数	針葉樹	広葉樹	天然 林率	総数	伐採 跡地	未立 木地		
本宮市	(620,231)	(272,416)	(270,184)	(2,232)	17.9%	(347,815)	(122,037)	(225,778)	76.7%	(18,152)	28	19	9	102
(本宮)	2,745	492	476	16	17.9%	2,105	345	1,759	76.7%	19	19	9	102	
(白沢)	(241,289)	(84,622)	(84,484)	(138)	16.4%	(156,667)	(62,829)	(94,038)	78.8%	(2,984)	2	1	1	52
桑折町	(378,942)	(187,794)	(185,700)	(2,094)	19.0%	(191,148)	(59,408)	(131,740)	75.0%	(15,168)	25	18	8	50
国見町	(555,668)	(365,552)	(364,615)	(937)	44.3%	(190,116)	(116,855)	(73,261)	53.3%	(4,744)	17	10	8	11
川俣町	(397,099)	(287,240)	(287,142)	(98)	45.4%	(109,859)	(48,451)	(61,408)	52.3%	(3,512)	24	21	4	3
大玉村	(2,340,785)	(1,617,033)	(1,612,899)	(4,134)	35.7%	(723,752)	(98,116)	(625,636)	62.2%	(17,864)	95	37	57	45
《 郡山 》	(485,423)	(289,569)	(289,372)	(197)	36.7%	(195,854)	(72,650)	(123,204)	61.3%	(1,112)	24	4	19	17
郡山市	(29,931,554)	(23,022,823)	(22,932,852)	(89,971)	45.6%	(6,908,731)	(1,623,676)	(5,285,055)	52.2%	(450,288)	669	373	296	808
(郡山)	94,875	43,305	41,764	1,541	41.4%	49,529	5,110	44,419	56.5%	563	146	99	47	319
(安積)	(8,411,162)	(5,955,220)	(5,942,839)	(12,381)	11.4%	(2,455,942)	(582,465)	(1,873,477)	83.7%	(120,440)	151	0	5	2
(三穂田)	29,725	12,314	12,204	110	20.9%	16,795	1,788	15,008	69.5%	(280)	6	0	2	7
(逢瀬)	(59,442)	(17,664)	(17,543)	(121)	34.9%	(41,778)	(14,230)	(27,548)	62.7%	(2,384)	8	8	1	8
(片平)	(28,125)	(9,485)	(9,303)	(182)	46.9%	(18,640)	(7,068)	(11,572)	51.3%	(3,576)	2	—	—	3
(喜久田)	(210,850)	(112,219)	(109,676)	(2,543)	26.6%	(45,601)	(33,887)	(11,714)	70.7%	(672)	—	—	—	3
(日和田)	753	263	237	26	10.8%	(4,634)	(1,794)	(2,840)	80.5%	(1,440)	—	—	—	3
(富久山)	(982,506)	(714,680)	(714,182)	(498)	18.5%	(267,826)	(78,278)	(189,548)	78.5%	(368)	2	2	—	6
(湖南)	3,280	1,539	1,530	9	11.0%	1,682	228	1,454	83.8%	(0)	2	1	1	2
(熱海)	(71,859)	(26,258)	(26,249)	(9)	54.5%	(45,601)	(13,983)	(3,308)	45.3%	(32)	0	19	5	8
(西田)	292	78	77	1	34.7%	(80,305)	(7,006)	(73,299)	62.6%	(5,432)	28	24	3	158
	(6,661)	(2,027)	(2,027)	—	13.4%	(64,493)	(64,041)	(452)	78.7%	(29,344)	5	2	3	23
	(78,106)	(30,948)	(30,869)	(79)		(677,728)	(81,650)	(596,078)		(37)	37	2	3	23
	306	57	56	1		(47,158)	(28,785)	(18,373)						
	(22,347)	(5,056)	(5,032)	(24)		(17,291)	(13,983)	(3,308)						
	83	9	9	0		69	42	27						
	(3,550,291)	(2,872,563)	(2,870,648)	(1,915)		(677,728)	(81,650)	(596,078)						
	10,371	5,647	5,632	15		4,696	246	4,450						
	(1,682,185)	(1,069,635)	(1,069,302)	(333)		(612,550)	(107,560)	(504,990)						
	7,113	2,468	2,464	3		4,453	348	4,105						
	(144,798)	(64,493)	(64,041)	(452)		(80,305)	(7,006)	(73,299)						
	820	110	107	3		645	21	624						

(單位 面積:ha 材積:()m3 竹林:束數)

[森林計畫區] (農林事務所) 市町村 (旧市町村)	地										未立木地			更新 困難 地
	民有林 總數			人工林 總數			天然林 總數			竹林		伐採 跡地	未立 木地	
	總數	針葉樹	広葉樹	總數	針葉樹	広葉樹	總數	針葉樹	広葉樹	面積	材積			
(中田)	(534,916)	(534,916)	(315,216)	(445)	(219,255)	(29,476)	(189,779)	(45,520)	33	21	11	34		
(田村)	2,548	2,425	635	5	1,785	100	1,685	57	33	21	11	34		
(須賀川市)	(1,039,076)	(1,039,076)	(708,751)	(5,780)	(324,545)	(113,450)	(211,095)	(24,728)	17	5	12	33		
(須賀川)	3,698	3,617	1,398	44	2,175	349	1,827	31	17	5	12	33		
(長沼)	(2,493,167)	(2,493,167)	(1,630,515)	(5,283)	(857,369)	(360,207)	(497,162)	(44,392)	24	17	7	58		
(岩瀬)	9,067	8,929	3,596	58	5,275	1,115	4,159	55	24	17	7	58		
(田村市)	(903,546)	(903,546)	(466,676)	(3,233)	(433,637)	(209,936)	(223,701)	(25,216)	6	3	4	36		
(大越)	3,785	3,711	1,039	32	2,641	668	1,972	32	6	3	4	36		
(都路)	(985,707)	(985,707)	(723,810)	(1,627)	(260,270)	(86,697)	(173,573)	(6,056)	14	11	3	14		
(常葉)	3,306	3,271	1,556	16	1,699	260	1,439	8	14	11	3	14		
(船引)	(603,914)	(603,914)	(440,029)	(423)	(163,462)	(63,574)	(99,888)	(13,120)	4	3	1	9		
(滝根)	1,976	1,947	1,001	10	935	187	748	16	4	3	1	9		
(鏡石町)	(6,193,189)	(6,193,189)	(4,831,973)	(52,630)	(1,308,586)	(211,989)	(1,096,597)	(87,192)	97	43	54	204		
(天栄村)	20,391	19,981	8,791	1,071	10,119	696	9,423	109	97	43	54	204		
(石川町)	(1,140,979)	(1,140,979)	(989,820)	(1,875)	(149,284)	(22,704)	(126,580)	(5,112)	9	2	7	22		
(玉川村)	2,551	2,514	1,487	19	1,007	68	939	6	9	2	7	22		
(平田村)	(850,325)	(850,325)	(691,950)	(527)	(157,848)	(33,717)	(124,131)	(5,616)	7	1	6	38		
(浅川町)	2,154	2,102	1,065	8	1,029	102	928	7	7	1	6	38		
(古殿町)	(849,528)	(849,528)	(559,226)	(43,362)	(246,940)	(29,201)	(217,739)	(5,920)	26	19	7	14		
(三春町)	4,598	4,551	1,575	961	2,015	101	1,914	7	26	19	7	14		
(小野町)	(1,224,480)	(1,224,480)	(962,261)	(1,941)	(260,278)	(64,414)	(195,864)	(25,376)	44	18	26	67		
	4,067	3,923	1,844	26	2,080	236	1,844	32	44	18	26	67		
	(2,127,877)	(2,127,877)	(1,628,716)	(4,925)	(494,236)	(61,953)	(432,283)	(45,168)	11	3	9	63		
	7,022	6,891	2,846	58	3,987	189	3,798	56	11	3	9	63		
	(65,236)	(65,236)	(24,459)	(220)	(40,557)	(21,980)	(18,577)	(4,432)	1	0	1	17		
	327	303	48	2	252	72	181	6	1	0	1	17		
	(1,152,761)	(1,152,761)	(771,251)	(2,777)	(378,733)	(78,700)	(300,033)	(16,008)	55	3	52	7		
	4,781	4,699	1,596	31	3,071	249	2,822	20	55	3	52	7		
	(2,104,976)	(2,104,976)	(1,701,942)	(1,470)	(401,564)	(65,180)	(336,384)	(45,400)	120	62	59	29		
	5,864	5,659	2,699	17	2,943	199	2,743	57	120	62	59	29		
	(345,546)	(345,546)	(182,397)	(714)	(162,435)	(82,169)	(80,266)	(8,488)	8	2	6	40		
	1,431	1,372	398	6	969	266	702	11	8	2	6	40		
	(1,294,274)	(1,294,274)	(1,036,154)	(792)	(257,328)	(42,188)	(215,140)	(14,240)	58	39	20	13		
	4,364	4,275	1,971	9	2,295	166	2,129	18	58	39	20	13		
	(418,487)	(418,487)	(249,484)	(513)	(168,490)	(70,373)	(98,117)	(5,616)	7	8	2	3		
	1,624	1,605	515	4	1,086	219	868	7	8	2	6	3		
	(4,198,532)	(4,198,532)	(3,958,004)	(880)	(239,648)	(10,878)	(228,770)	(6,480)	61	50	11	3		
	7,305	7,233	5,475	7	1,751	36	1,715	8	61	50	11	3		
	(476,491)	(476,491)	(255,611)	(1,139)	(219,741)	(36,346)	(183,395)	(50,752)	25	5	20	33		
	2,334	2,213	470	10	1,733	114	1,619	63	25	5	20	33		
	(2,777,733)	(2,777,733)	(2,348,223)	(11,172)	(418,338)	(61,201)	(357,137)	(46,848)	66	52	14	82		
	7,662	7,456	4,001	216	3,239	189	3,050	59	66	52	14	82		

(單位 面積:ha 材積:()m3 竹林:束數)

[森林計画区] (農林事務所) 市町村 (旧市町村)	地										竹林			更新 困難 地
	立木					天然林					竹林			
	民有林 總數	總數	針葉樹	広葉樹	人工 林率	總數	針葉樹	広葉樹	天然 林率	總數	伐採 跡地	未立木地		
[会津]	(52,070,189)	(29,813,583)	(29,667,938)	(145,645)	23.4%	(22,256,606)	(1,803,940)	(20,452,666)	74.4%	5	1,539	1,173	367	3,740
《 会津 》	241,207	235,922	55,634	822	23.4%	179,466	6,299	173,167	74.4%	(3,312)				
会津若松市	(33,043,454)	(20,086,097)	(19,955,899)	(130,198)	25.2%	(12,957,357)	(1,082,764)	(11,874,593)	73.1%	4	948	684	264	1,513
(会津若松)	139,866	137,401	34,513	691	25.2%	102,198	3,775	98,423	73.1%	(2,448)				
(北会津)	(3,365,881)	(1,855,826)	(1,848,805)	(7,021)	21.7%	(1,510,055)	(122,847)	(1,387,208)	75.8%	3	368	360	7	9
(河東)	15,208	14,828	3,231	63	21.7%	11,534	410	11,124	75.8%	(2,448)				
喜多方市	(3,238,192)	(1,828,637)	(1,821,635)	(7,002)	22.7%	(1,409,555)	(92,100)	(1,317,455)	75.4%	3	266	263	3	8
(喜多方)	14,320	14,043	3,187	62	22.7%	10,795	305	10,489	75.4%					
(熱塩加納)	(127,689)	(127,689)	(27,170)	(19)	5.1%	(100,500)	(30,747)	(69,753)	83.3%					
(塩川)	887	784	44	1	5.1%	739	105	634	83.3%					
(山都)	(5,794,553)	(3,414,355)	(3,381,557)	(32,798)	23.8%	(2,380,198)	(351,206)	(2,028,992)	74.8%	(72)	102	97	5	1
(高郷)	24,240	23,890	5,590	175	23.8%	18,124	1,089	17,035	74.8%	0	104	70	33	246
北塩原村	(1,281,845)	(1,281,845)	(755,527)	(5,751)	27.7%	(520,567)	(151,327)	(369,240)	70.6%					
西会津町	5,075	4,984	1,359	45	27.7%	3,580	492	3,089	70.6%					
磐梯町	(1,762,894)	(1,762,894)	(881,882)	(10,478)	17.0%	(870,534)	(38,766)	(831,768)	81.0%					
猪苗代町	9,357	9,171	1,541	52	17.0%	7,579	131	7,447	81.0%	(72)	43	29	13	144
会津坂下町	(252,958)	(252,958)	(132,405)	(443)	22.8%	(120,110)	(65,382)	(54,728)	76.0%					
湯川村	752	743	169	2	22.8%	571	172	400	76.0%					
柳津町	(1,879,574)	(1,879,574)	(1,248,578)	(13,044)	30.9%	(617,952)	(82,909)	(535,043)	68.4%					
三島町	6,348	6,303	1,904	56	30.9%	4,343	249	4,094	68.4%					
	(617,282)	(617,282)	(366,165)	(3,082)	23.6%	(251,035)	(12,822)	(238,213)	75.7%					
	2,708	2,689	618	21	23.6%	2,051	45	2,006	75.7%					
	(1,287,478)	(1,287,478)	(642,967)	(1,718)	18.0%	(642,793)	(115,910)	(526,883)	81.2%	(64)	6	3	4	13
	6,339	6,293	1,136	8	18.0%	5,149	545	4,604	81.2%	0	42	41	0	4
	(4,290,310)	(4,290,310)	(2,321,452)	(25,402)	19.7%	(1,943,456)	(67,064)	(1,876,392)	77.0%					
	20,299	19,619	3,879	113	19.7%	15,626	239	15,388	77.0%					
	(962,759)	(962,759)	(637,733)	(542)	31.7%	(324,484)	(18,309)	(306,175)	66.1%	(80)	38	9	29	642
	3,446	3,369	1,087	4	31.7%	2,278	58	2,220	66.1%					
	(3,688,617)	(3,688,617)	(2,472,315)	(4,366)	34.4%	(1,211,936)	(105,226)	(1,106,710)	64.5%	(88)	28	21	7	49
	15,671	15,492	5,347	39	34.4%	10,107	462	9,645	64.5%					
	(596,744)	(596,744)	(332,033)	(4,622)	22.7%	(260,089)	(63,894)	(196,195)	75.7%	(32)	105	99	6	73
	2,481	2,440	543	20	22.7%	1,877	248	1,629	75.7%	0	29	25	4	12
	(3,058,345)	(3,058,345)	(2,099,043)	(19,105)		(940,197)	(4,219)	(935,978)						
	11,684	11,630	3,538	92	31.1%	8,001	20	7,981	68.5%					
	(1,897,250)	(1,897,250)	(1,236,712)	(4,711)	27.4%	(655,827)	(9,627)	(646,200)	72.0%					
	6,474	6,442	1,777	27	27.4%	4,664	21	4,644	72.0%					

(単位 面積:ha 材積:()m3 竹林:束数)

[森林計画区] (農林事務所) 市町村 (旧市町村)	地										竹林			更新困難地		
	人					工					林			未立木地		更新困難地
	民有林 総数	総数	針葉樹	広葉樹	人工 林率	総数	針葉樹	広葉樹	天然 林率	針葉樹	広葉樹	天然 林率	総数	伐採 跡地	未立 木地	
南相馬市	(3,809,926)	(3,809,926)	(2,509,762)	(2,504,859)	(4,903)	(1,300,164)	(659,633)	(640,531)	(29,136)	141	67	75	274			
(原町)	12,957	12,505	5,181	78	40.6%	7,245	2,423	4,822	55.9%	36						
(鹿島)	(1,412,877)	(1,412,877)	(956,072)	(955,082)	(990)	(456,805)	(245,476)	(211,329)	(17,856)	69	43	26	165			
(小高)	4,753	4,497	2,024	29	42.6%	2,473	894	1,579	52.0%	22						
新地町	(1,380,034)	(1,380,034)	(914,846)	(912,000)	(2,846)	(465,188)	(177,282)	(287,906)	(4,488)	28	6	21	40			
飯館村	4,828	4,756	1,860	29	38.5%	2,896	726	2,170	(6,792)	45	18	27	70			
広野町	(1,017,015)	(1,017,015)	(638,844)	(637,777)	(1,067)	(378,171)	(236,875)	(141,296)	(4,248)	5	8	9	70			
檜葉町	3,375	3,252	1,376	21	40.8%	1,876	803	1,073	(288)	17	8	9	70			
富岡町	(482,435)	(482,435)	(327,796)	(326,331)	(1,465)	(154,639)	(62,560)	(92,079)		12	11	1	67			
川内村	1,534	1,442	562	15	36.6%	880	196	684	(2,744)	8	7	3	68			
大熊町	(1,581,809)	(1,581,809)	(1,043,203)	(1,038,801)	(4,402)	(538,606)	(99,600)	(439,006)	(16,072)	15	10	4	52			
双葉町	7,338	7,259	2,825	113	38.5%	4,434	372	4,062	(2,996)	20	32	9	52			
浪江町	(845,541)	(845,541)	(684,046)	(683,483)	(563)	(161,495)	(64,641)	(96,854)	(1,296)	2	23	0	48			
葛尾村	2,770	2,683	1,754	7	63.3%	930	210	719	(7,984)	10	7	6	71			
《いわき》	(616,825)	(616,825)	(539,292)	(538,465)	(827)	(77,533)	(16,472)	(61,061)	(21,944)	13	7	6	71			
いわき市	1,965	1,895	1,275	11	65.4%	610	55	554	(13,464)	27	10	9	59			
(常磐)	(862,897)	(862,897)	(695,688)	(693,730)	(1,958)	(167,209)	(59,875)	(107,334)	(170,960)	3	23	0	48			
(小名浜)	2,697	2,585	1,514	17	56.1%	1,071	228	843	(2,088)	41	32	9	52			
(内郷)	(3,504,346)	(3,504,346)	(3,072,365)	(3,067,106)	(5,259)	(431,981)	(73,600)	(358,381)		2	18	9	59			
	11,962	11,888	8,733	48	73.0%	3,155	264	2,892		2	23	0	48			
	(635,897)	(635,897)	(453,207)	(451,718)	(1,489)	(182,690)	(44,495)	(138,195)		2	13	7	71			
	2,337	2,243	1,019	10	43.6%	1,225	179	1,046		10	7	6	71			
	(794,809)	(794,809)	(525,246)	(525,160)	(86)	(269,563)	(163,786)	(105,777)		18	10	9	59			
	2,540	2,435	1,070	1	42.1%	1,366	556	810		27	10	9	59			
	(1,411,049)	(1,411,049)	(1,043,069)	(1,041,456)	(1,613)	(367,980)	(134,094)	(233,886)		17	19	7	33			
	4,460	4,383	2,067	14	46.3%	2,317	440	1,876		26	19	7	33			
	(474,481)	(474,481)	(308,994)	(308,603)	(391)	(165,487)	(46,801)	(118,686)		3	1	0	4			
	1,982	1,974	766	4	38.6%	1,208	150	1,058		3	1	0	4			
	(23,057,631)	(23,057,631)	(19,441,278)	(19,412,683)	(28,595)	(3,616,353)	(832,052)	(2,784,301)		355	273	82	605			
	57,651	56,478	32,734	265	56.8%	23,744	2,719	21,024		214	214	82	605			
	(23,057,631)	(23,057,631)	(19,441,278)	(19,412,683)	(28,595)	(3,616,353)	(832,052)	(2,784,301)		355	273	82	605			
	57,651	56,478	32,734	265	56.8%	23,744	2,719	21,024		214	214	82	605			
	(1,432,910)	(1,432,910)	(1,012,650)	(1,005,416)	(7,234)	(420,260)	(182,946)	(237,314)		44	9	4	21			
	4,737	4,663	2,091	54	44.1%	2,572	595	1,977		44	5	4	21			
	(839,638)	(839,638)	(661,177)	(659,958)	(1,219)	(178,461)	(13,604)	(164,857)		16	20	0	18			
	2,419	2,365	1,070	12	44.2%	1,295	39	1,256		20	20	0	18			
	(890,098)	(890,098)	(576,678)	(576,352)	(326)	(313,420)	(93,825)	(219,595)		18	4	8	42			
	3,147	3,074	1,060	3	33.7%	2,015	296	1,719		13	4	8	42			
	(583,531)	(583,531)	(467,569)	(467,058)	(511)	(115,962)	(11,662)	(104,300)		3	5	3	40			
	1,784	1,736	817	5	45.8%	919	46	872		3	5	3	40			

(単位 面積:ha 材積:()m3 竹林:束数)

[森林計画区] (農林事務所) 市町村 (旧市町村)	地										竹林			未立木地		更新 困難 地
	民有林 総数			人工林			天然林				竹林		伐採 跡地	未立 木地		
	総数	針葉樹	広葉樹	総数	針葉樹	広葉樹	総数	針葉樹	広葉樹	針葉樹	広葉樹	天然 林率				
(勿 来)	(1,917,366)	(1,630,084)	(1,629,399)	(685)	(287,282)	(84,063)	(203,219)	(14,312)	58	50	8	80				
(遠 野)	(2,321,569)	(2,002,950)	(2,002,503)	(447)	(318,619)	(38,736)	(279,883)	(15,936)	61	59	2	39				
(田 人)	(3,404,097)	(3,137,049)	(3,135,334)	(1,715)	(267,048)	(10,186)	(256,862)	(7,088)	50	47	3	7				
(好 間)	(392,673)	(291,222)	(290,925)	(297)	(101,451)	(16,875)	(84,576)	(4,288)	1	1	0	36				
(小 川)	(974,720)	(656,086)	(654,167)	(1,919)	(318,634)	(117,167)	(201,467)	(27,432)	16	8	8	66				
(三 和)	(6,114,244)	(5,552,572)	(5,546,617)	(5,955)	(561,672)	(43,876)	(517,796)	(7,712)	48	35	13	36				
(四 倉)	(837,275)	(837,275)	(588,590)	(241)	(248,444)	(143,905)	(104,539)	(11,912)	21	11	10	28				
(川 前)	(2,227,164)	(2,227,164)	(1,907,010)	(1,125)	(319,029)	(12,578)	(306,451)	(4,480)	6	9	16	42				
(久 之 浜)	(196,185)	(196,185)	(144,948)	(402)	(51,237)	(28,653)	(22,584)	(1,744)	2	11	2	11				
(大 久)	(926,161)	(811,327)	(804,808)	(6,519)	(114,834)	(33,976)	(80,858)	(11,496)	16	10	6	140				
(資料) 森林計画課																

(注) 1. 民有林については森林計画編成調査(下記のとおり)の森林資源構成表による。

阿武隈川森林計画区	東北農林事務所分	令和元年度調査	奥久慈森林計画区	県南農林事務所分	令和2年度調査
	県中農林事務所分	平成30年度調査		(白河市、西白河郡を除く)	
	県南農林事務所分	令和元年度調査	磐城森林計画区	相双農林事務所分	令和4年度調査
	(東白川郡を除く)			いわき農林事務所分	令和4年度調査
会津森林計画区	会津農林事務所分	令和3年度調査			
	南会津農林事務所分	令和2年度調査			

2. 面積については各項目で四捨五入したため、総数と必ずしも一致しない。

3. 「一」は該当なし、「0」は四捨五入による。

4. 材積の総数については、竹の材積(束)は含まれていない。

5. 人工林率(天然林率)は、民有林総数(面積)に対する人工林(天然林)総数(面積)の割合を示した。

6. 森林簿の編成方法の見直しにより平成19年版の同一調査年度数値と異なることがあります。

6 民有林樹種別森林面積、材積

〔森林計画区〕 〔農林事務所〕 市町村 (旧市町村)	(単位 面積:ha 材積:m3)																			
	針 葉 樹						広 葉 樹													
	総 数	面 積	材 積	総 数	面 積	材 積	ス ギ	ヒノキ・サウラ・ヒバ	アカマツ クロマツ	カラマツ	ヒメコマツ・モミツギ トドマツ・その他	総 数	面 積	材 積	クヌギ	ナラ その他				
県 計	552,310	155,815,285	230,208	117,126,666	132,750	89,610,948	12,319	3,326,423	72,637	20,878,279	11,117	2,972,217	1,384	338,799	322,103	38,688,619	3,322	438,822	318,781	38,249,797
〔阿武隈川〕	174,697	51,336,368	81,915	40,327,189	44,438	29,570,359	3,957	867,990	31,285	9,290,348	2,200	585,302	55	13,290	92,782	11,009,179	2,163	266,058	90,618	10,743,121
《 県 北 》	59,861	15,324,563	25,163	11,082,760	9,840	6,578,385	1,323	282,858	13,333	4,036,264	661	183,915	6	1,338	34,698	4,241,803	908	125,922	33,790	4,115,881
福 島 市	19,595	4,494,481	7,431	2,893,606	2,407	1,516,862	313	69,895	4,310	1,299,159	397	106,713	4	977	12,164	1,500,875	201	26,923	11,963	1,473,952
(福 島)	10,903	2,347,635	3,644	1,468,402	1,251	774,942	89	20,221	2,203	647,953	97	24,309	4	977	7,259	879,233	86	11,294	7,173	867,939
(松 川)	2,097	521,188	807	351,967	280	190,343	95	15,899	430	145,165	2	560	—	—	1,291	169,221	11	1,536	1,280	167,685
(信 夫)	1,860	359,469	595	217,815	162	98,632	24	4,998	408	114,104	0	81	—	—	1,265	141,654	1	181	1,263	141,473
(吾 妻)	4,088	1,135,095	2,190	879,648	664	419,511	99	27,932	1,130	350,456	297	81,749	—	—	1,898	255,447	—	—	1,898	255,447
(飯 野)	648	131,094	196	75,774	50	33,434	6	845	139	41,481	0	14	—	—	452	55,320	102	13,912	350	41,408
二 本 松 市	12,658	3,372,731	5,005	2,471,919	2,555	1,743,444	200	45,406	2,175	660,928	74	21,978	1	163	7,653	900,812	308	43,273	7,345	857,539
(二 本 松)	3,777	839,452	1,301	551,109	480	313,758	46	8,645	733	216,526	42	12,180	—	—	2,476	288,343	29	3,690	2,447	284,653
(安 達)	1,353	375,639	733	304,793	219	144,817	34	8,180	479	151,314	2	418	0	64	620	70,846	9	1,263	611	69,583
(岩 代)	4,369	1,075,022	1,563	757,525	848	551,501	53	10,032	656	194,363	6	1,603	0	26	2,805	317,497	132	17,882	2,673	299,615
(東 和)	3,159	1,082,618	1,408	858,492	1,009	733,368	68	18,549	307	98,725	25	7,777	0	73	1,751	224,126	138	20,438	1,614	203,688
伊 達 市	12,554	3,058,145	6,145	2,334,914	1,989	1,212,285	502	87,407	3,622	1,026,307	31	8,781	1	134	6,409	723,231	230	30,329	6,179	692,902
(伊 達)	15	4,234	14	4,068	0	263	—	—	13	3,805	—	—	—	—	1	166	—	—	—	166
(梁 川)	3,244	745,739	1,672	577,931	264	170,124	148	31,208	1,256	375,067	4	1,032	—	—	1,572	168,308	23	2,739	1,549	165,569
(保 原)	1,106	214,088	519	152,132	47	27,327	85	11,083	385	113,485	0	103	1	134	587	61,956	1	162	586	61,794
(霊 山)	5,405	1,376,190	2,670	1,053,336	1,029	618,725	205	35,518	1,411	391,958	25	7,135	—	—	2,735	322,854	69	9,240	2,666	313,614
(月 館)	2,785	717,894	1,271	547,947	648	395,846	65	9,598	556	141,992	2	511	—	—	1,513	169,947	136	18,188	1,377	151,759
本 宮 市	2,596	620,231	821	392,221	275	205,676	43	13,295	495	171,105	9	2,081	0	64	1,775	228,010	37	5,282	1,738	222,728
(本 宮)	1,129	241,289	400	147,113	64	46,454	16	3,828	315	95,642	5	1,189	—	—	729	94,176	1	141	728	94,035
(白 沢)	1,468	378,942	421	245,108	210	159,222	27	9,467	180	75,463	4	892	0	64	1,047	133,834	36	5,141	1,010	128,693
桑 折 町	1,433	555,668	939	481,470	338	258,614	28	9,579	553	206,483	20	6,794	—	—	495	74,198	1	168	494	74,030
国 見 町	1,368	397,099	788	335,593	343	214,421	20	1,961	353	99,651	72	19,560	—	—	581	61,506	6	772	575	60,734
川 俣 町	7,555	2,340,785	3,010	1,711,015	1,716	1,289,284	179	46,836	1,066	359,332	49	15,563	—	—	4,545	629,770	124	19,067	4,421	610,703
大 玉 村	2,101	485,423	1,025	362,022	218	137,789	38	8,479	760	213,299	9	2,445	—	—	1,077	123,401	1	108	1,075	123,293
《 県 中 》	92,834	29,931,554	46,874	24,556,528	29,559	19,702,721	1,949	421,112	14,053	4,097,977	1,271	324,224	42	10,494	45,960	5,375,026	1,173	129,113	44,788	5,245,913
郡 山 市	29,109	8,411,162	13,992	6,525,304	6,797	4,469,654	176	43,385	6,018	1,763,124	965	240,319	36	8,822	15,117	1,885,858	195	26,109	14,923	1,859,749
(郡 山)	308	59,442	80	31,773	19	12,632	0	110	61	19,031	—	—	—	—	228	27,669	14	1,892	214	25,777
(安 積)	86	28,125	70	26,371	10	6,867	0	54	59	19,393	0	11	0	46	16	1,754	3	392	13	1,362

[森林計画区] (農林事務所) 市町村	針 葉 樹										広 葉 樹									
	総 数		ス ギ		ヒノキ・サウラ・ヒバ		アカマツ クロマツ		カラマツ		ヒメコマツ・モミヅガ トドマツ・その他		総 数		ク ス ギ		ナラ その他			
	面積	材積	面積	材積	面積	材積	面積	材積	面積	材積	面積	材積	面積	材積	面積	材積	面積	材積		
(三 穂 田)	735	210,850	392	164,974	88	62,238	11	2,453	290	99,362	3	921	—	343	45,876	0	57	343	45,819	
(逢 瀬)	3,221	982,506	1,758	792,460	786	511,490	45	12,976	802	239,898	124	27,733	1	383	190,046	2	386	1,460	189,860	
(片 平)	285	71,859	185	60,136	18	11,165	9	2,278	156	46,034	2	659	—	100	11,723	1	109	99	11,614	
(喜 久 田)	38	6,661	10	3,821	3	1,652	1	181	6	1,955	0	33	—	28	2,840	—	—	28	2,840	
(日 和 田)	297	78,106	144	59,654	41	26,392	0	196	102	32,786	1	280	—	153	18,452	8	850	145	17,602	
(富 久 山)	79	22,347	51	19,015	6	4,273	0	7	44	14,589	0	125	0	21	3,332	0	24	27	3,308	
(湖 南)	10,944	3,550,291	5,879	2,952,298	3,277	2,233,595	16	4,083	1,976	559,055	602	154,060	7	1,505	4,465	597,993	—	—	4,465	597,993
(熱 海)	6,921	1,682,185	2,813	1,176,862	1,086	688,696	43	10,864	1,438	417,305	218	53,161	27	6,836	4,108	505,323	1	89	4,108	505,234
(西 田)	755	144,798	128	71,047	93	60,586	2	567	31	9,697	1	197	—	627	73,751	31	4,230	596	69,521	
(中 田)	2,425	534,916	735	344,692	450	268,258	13	2,380	265	72,381	7	1,673	—	1,690	190,224	49	6,424	1,641	183,800	
(田 村)	3,617	1,039,076	1,746	822,201	920	581,810	34	7,236	787	231,638	5	1,466	0	51	1,871	216,875	86	11,656	1,785	205,219
須 賀 川 市	8,929	2,493,167	4,711	1,990,722	1,687	1,088,993	173	36,588	2,770	832,799	81	22,226	0	116	4,217	502,445	40	5,308	4,177	497,137
(須 賀 川)	3,711	903,546	1,707	676,612	553	340,406	57	11,882	1,086	324,053	1	155	0	116	2,004	226,934	33	4,293	1,972	222,641
(長 沼)	3,271	985,707	1,816	810,507	762	506,202	63	12,156	912	270,337	79	21,812	—	—	1,455	175,200	5	745	1,449	174,455
(岩 瀬)	1,947	603,914	1,188	503,603	372	232,385	52	12,550	762	238,409	1	259	—	759	100,311	2	270	757	100,041	
田 村 市	19,981	6,193,189	9,487	5,043,962	6,676	4,318,949	758	145,701	1,955	551,483	96	27,375	2	454	10,494	1,149,227	496	45,775	9,998	1,103,452
(滝 根)	2,514	1,140,979	1,555	1,012,524	1,372	957,111	48	12,304	132	42,227	3	882	—	959	128,455	16	2,237	943	126,218	
(大 越)	2,102	850,325	1,167	725,667	931	654,524	46	11,437	176	55,338	14	4,321	0	47	936	124,658	15	1,676	921	122,982
(都 路)	4,551	849,528	1,677	588,427	715	369,965	366	59,895	568	150,761	27	7,574	1	232	2,874	261,101	345	25,737	2,529	235,364
(常 葉)	3,923	1,224,480	2,054	1,026,675	1,338	840,587	157	34,185	536	145,356	23	6,497	0	50	1,870	197,805	8	1,062	1,862	196,743
(船 引)	6,891	2,127,877	3,035	1,690,669	2,320	1,496,762	140	27,880	545	157,801	29	8,101	0	125	3,856	437,208	113	15,063	3,743	422,145
鏡 石 町	303	65,236	120	46,439	38	22,435	4	587	78	23,417	—	—	—	183	18,797	1	76	182	18,721	
天 栄 村	4,699	1,152,761	1,846	849,951	920	588,762	62	17,402	811	219,302	53	14,485	—	2,853	302,810	18	2,580	2,836	300,230	
石 川 町	5,659	2,104,976	2,899	1,767,122	2,341	1,611,288	184	43,586	370	111,071	4	1,177	—	2,760	337,854	173	24,231	2,587	313,623	
玉 川 村	1,372	345,546	664	264,566	218	134,901	24	4,879	421	124,542	1	244	—	708	80,980	18	2,329	690	78,651	
平 田 村	4,275	1,294,274	2,137	1,078,342	1,505	920,837	95	18,814	532	138,127	5	564	—	2,138	215,932	16	1,759	2,122	214,173	
浅 川 町	1,605	418,487	733	319,957	349	211,332	105	22,183	278	86,270	0	72	—	872	98,630	8	1,106	864	97,524	
古 殿 町	7,233	4,198,532	5,511	3,968,882	5,277	3,902,711	119	29,650	110	35,169	3	748	2	604	1,723	229,650	22	3,451	1,700	226,199
三 春 町	2,213	476,491	584	291,957	378	236,079	37	4,724	165	49,876	5	1,278	—	1,629	184,534	34	4,532	1,595	180,002	
小 野 町	7,456	2,777,733	4,191	2,409,424	3,374	2,176,780	213	53,613	544	162,797	58	15,736	2	498	3,266	368,309	153	11,857	3,113	356,452
《 県 南 の 1 》	22,001	6,080,251	9,878	4,687,901	5,039	3,289,253	685	163,920	3,879	11,561,107	268	77,163	8	1,458	12,123	1,392,350	83	11,023	12,040	1,381,327
白 河 市	11,955	3,580,480	5,843	2,886,673	3,304	2,155,493	484	118,547	2,038	608,550	15	3,690	1	393	6,112	693,807	32	4,181	6,080	689,626
(白 河)	4,727	1,288,845	2,075	1,002,462	1,184	754,037	141	34,976	739	211,278	9	1,815	1	356	2,652	286,883	25	3,200	2,627	283,183
(表 郷)	2,366	815,598	1,302	689,650	801	543,196	159	39,582	338	105,933	3	930	0	9	1,064	125,948	1	159	1,063	125,789

[森林計画区] (農林事務所) 市町村 (旧市町村)	針										葉										樹										広葉樹					
	総数		スギ		ヒノキ・サウラ・ヒバ		アカマツ・クロマツ		カラマツ		ヒメコマツ・モミヅガドマツ・その他		総数		クスギ		ナラその他		総数		クスギ		ナラその他		総数		クスギ		ナラその他							
	面積	材積	面積	材積	面積	材積	面積	材積	面積	材積	面積	材積	面積	材積	面積	材積	面積	材積	面積	材積	面積	材積	面積	材積	面積	材積	面積	材積	面積	材積						
	1,452	411,901	736	333,975	382	233,720	72	15,655	283	84,600	—	—	—	715	77,926	1	100	715	77,926	—	—	—	—	715	77,926	1	100	715	77,926							
(大 倉)	3,410	1,064,136	1,730	860,586	937	624,540	112	28,334	678	206,739	3	945	— <td>1,680</td> <td>203,550</td> <td>5</td> <td>722</td> <td>1,675</td> <td>202,828</td> <td>— <td>— <td>— <td>—</td> <td>1,680</td> <td>203,550</td> <td>5</td> <td>722</td> <td>1,675</td> <td>202,828</td> </td></td></td>	1,680	203,550	5	722	1,675	202,828	— <td>— <td>— <td>—</td> <td>1,680</td> <td>203,550</td> <td>5</td> <td>722</td> <td>1,675</td> <td>202,828</td> </td></td>	— <td>— <td>—</td> <td>1,680</td> <td>203,550</td> <td>5</td> <td>722</td> <td>1,675</td> <td>202,828</td> </td>	— <td>—</td> <td>1,680</td> <td>203,550</td> <td>5</td> <td>722</td> <td>1,675</td> <td>202,828</td>	—	1,680	203,550	5	722	1,675	202,828							
西 郷 村	7,628	1,893,534	2,905	1,327,100	1,315	867,478	147	34,279	1,185	351,039	253	78,429	— <td>4,723</td> <td>556,434</td> <td>33</td> <td>4,479</td> <td>4,689</td> <td>551,955</td> <td>— <td>— <td>— <td>—</td> <td>4,723</td> <td>556,434</td> <td>33</td> <td>4,479</td> <td>4,689</td> <td>551,955</td> </td></td></td>	4,723	556,434	33	4,479	4,689	551,955	— <td>— <td>— <td>—</td> <td>4,723</td> <td>556,434</td> <td>33</td> <td>4,479</td> <td>4,689</td> <td>551,955</td> </td></td>	— <td>— <td>—</td> <td>4,723</td> <td>556,434</td> <td>33</td> <td>4,479</td> <td>4,689</td> <td>551,955</td> </td>	— <td>—</td> <td>4,723</td> <td>556,434</td> <td>33</td> <td>4,479</td> <td>4,689</td> <td>551,955</td>	—	4,723	556,434	33	4,479	4,689	551,955							
泉 崎 村	1,058	301,835	513	241,617	264	168,361	22	5,096	227	68,125	0	35	— <td>546</td> <td>60,218</td> <td>8</td> <td>1,062</td> <td>538</td> <td>59,156</td> <td>— <td>— <td>— <td>—</td> <td>546</td> <td>60,218</td> <td>8</td> <td>1,062</td> <td>538</td> <td>59,156</td> </td></td></td>	546	60,218	8	1,062	538	59,156	— <td>— <td>— <td>—</td> <td>546</td> <td>60,218</td> <td>8</td> <td>1,062</td> <td>538</td> <td>59,156</td> </td></td>	— <td>— <td>—</td> <td>546</td> <td>60,218</td> <td>8</td> <td>1,062</td> <td>538</td> <td>59,156</td> </td>	— <td>—</td> <td>546</td> <td>60,218</td> <td>8</td> <td>1,062</td> <td>538</td> <td>59,156</td>	—	546	60,218	8	1,062	538	59,156							
中 島 村	305	91,438	196	78,342	52	34,543	12	2,421	132	41,378	— <td>— <td>— <td>109</td> <td>13,096</td> <td>3</td> <td>418</td> <td>106</td> <td>12,678</td> <td>— <td>— <td>— <td>—</td> <td>109</td> <td>13,096</td> <td>3</td> <td>418</td> <td>106</td> <td>12,678</td> </td></td></td></td></td>	— <td>— <td>109</td> <td>13,096</td> <td>3</td> <td>418</td> <td>106</td> <td>12,678</td> <td>— <td>— <td>— <td>—</td> <td>109</td> <td>13,096</td> <td>3</td> <td>418</td> <td>106</td> <td>12,678</td> </td></td></td></td>	— <td>109</td> <td>13,096</td> <td>3</td> <td>418</td> <td>106</td> <td>12,678</td> <td>— <td>— <td>— <td>—</td> <td>109</td> <td>13,096</td> <td>3</td> <td>418</td> <td>106</td> <td>12,678</td> </td></td></td>	109	13,096	3	418	106	12,678	— <td>— <td>— <td>—</td> <td>109</td> <td>13,096</td> <td>3</td> <td>418</td> <td>106</td> <td>12,678</td> </td></td>	— <td>— <td>—</td> <td>109</td> <td>13,096</td> <td>3</td> <td>418</td> <td>106</td> <td>12,678</td> </td>	— <td>—</td> <td>109</td> <td>13,096</td> <td>3</td> <td>418</td> <td>106</td> <td>12,678</td>	—	109	13,096	3	418	106	12,678							
矢 吹 町	1,056	222,964	422	154,169	104	63,378	21	3,577	296	87,015	0	9	— <td>634</td> <td>68,795</td> <td>6</td> <td>883</td> <td>628</td> <td>67,912</td> <td>— <td>— <td>— <td>—</td> <td>634</td> <td>68,795</td> <td>6</td> <td>883</td> <td>628</td> <td>67,912</td> </td></td></td>	634	68,795	6	883	628	67,912	— <td>— <td>— <td>—</td> <td>634</td> <td>68,795</td> <td>6</td> <td>883</td> <td>628</td> <td>67,912</td> </td></td>	— <td>— <td>—</td> <td>634</td> <td>68,795</td> <td>6</td> <td>883</td> <td>628</td> <td>67,912</td> </td>	— <td>—</td> <td>634</td> <td>68,795</td> <td>6</td> <td>883</td> <td>628</td> <td>67,912</td>	—	634	68,795	6	883	628	67,912							
[奥 久 慈]	26,731	12,583,091	16,372	11,152,133	13,038	10,069,682	1,623	516,496	1,687	558,611	19	5,513	— <td>10,358</td> <td>1,430,958</td> <td>405</td> <td>66,841</td> <td>9,954</td> <td>1,364,117</td> <td>— <td>— <td>— <td>—</td> <td>10,358</td> <td>1,430,958</td> <td>405</td> <td>66,841</td> <td>9,954</td> <td>1,364,117</td> </td></td></td>	10,358	1,430,958	405	66,841	9,954	1,364,117	— <td>— <td>— <td>—</td> <td>10,358</td> <td>1,430,958</td> <td>405</td> <td>66,841</td> <td>9,954</td> <td>1,364,117</td> </td></td>	— <td>— <td>—</td> <td>10,358</td> <td>1,430,958</td> <td>405</td> <td>66,841</td> <td>9,954</td> <td>1,364,117</td> </td>	— <td>—</td> <td>10,358</td> <td>1,430,958</td> <td>405</td> <td>66,841</td> <td>9,954</td> <td>1,364,117</td>	—	10,358	1,430,958	405	66,841	9,954	1,364,117							
《 県 南 之 の 2 》	26,731	12,583,091	16,372	11,152,133	13,038	10,069,682	1,623	516,496	1,687	558,611	19	5,513	— <td>10,358</td> <td>1,430,958</td> <td>405</td> <td>66,841</td> <td>9,954</td> <td>1,364,117</td> <td>— <td>— <td>— <td>—</td> <td>10,358</td> <td>1,430,958</td> <td>405</td> <td>66,841</td> <td>9,954</td> <td>1,364,117</td> </td></td></td>	10,358	1,430,958	405	66,841	9,954	1,364,117	— <td>— <td>— <td>—</td> <td>10,358</td> <td>1,430,958</td> <td>405</td> <td>66,841</td> <td>9,954</td> <td>1,364,117</td> </td></td>	— <td>— <td>—</td> <td>10,358</td> <td>1,430,958</td> <td>405</td> <td>66,841</td> <td>9,954</td> <td>1,364,117</td> </td>	— <td>—</td> <td>10,358</td> <td>1,430,958</td> <td>405</td> <td>66,841</td> <td>9,954</td> <td>1,364,117</td>	—	10,358	1,430,958	405	66,841	9,954	1,364,117							
棚 倉 町	6,096	2,593,926	3,434	2,222,664	2,434	1,908,535	473	139,588	528	174,487	0	54	— <td>2,661</td> <td>371,262</td> <td>12</td> <td>1,822</td> <td>2,650</td> <td>369,440</td> <td>— <td>— <td>— <td>—</td> <td>2,661</td> <td>371,262</td> <td>12</td> <td>1,822</td> <td>2,650</td> <td>369,440</td> </td></td></td>	2,661	371,262	12	1,822	2,650	369,440	— <td>— <td>— <td>—</td> <td>2,661</td> <td>371,262</td> <td>12</td> <td>1,822</td> <td>2,650</td> <td>369,440</td> </td></td>	— <td>— <td>—</td> <td>2,661</td> <td>371,262</td> <td>12</td> <td>1,822</td> <td>2,650</td> <td>369,440</td> </td>	— <td>—</td> <td>2,661</td> <td>371,262</td> <td>12</td> <td>1,822</td> <td>2,650</td> <td>369,440</td>	—	2,661	371,262	12	1,822	2,650	369,440							
矢 祭 町	6,350	3,386,807	4,323	3,084,744	3,430	2,752,072	586	221,851	300	108,446	4	1,115	— <td>2,027</td> <td>302,063</td> <td>157</td> <td>26,295</td> <td>1,870</td> <td>275,768</td> <td>— <td>— <td>— <td>—</td> <td>2,027</td> <td>302,063</td> <td>157</td> <td>26,295</td> <td>1,870</td> <td>275,768</td> </td></td></td>	2,027	302,063	157	26,295	1,870	275,768	— <td>— <td>— <td>—</td> <td>2,027</td> <td>302,063</td> <td>157</td> <td>26,295</td> <td>1,870</td> <td>275,768</td> </td></td>	— <td>— <td>—</td> <td>2,027</td> <td>302,063</td> <td>157</td> <td>26,295</td> <td>1,870</td> <td>275,768</td> </td>	— <td>—</td> <td>2,027</td> <td>302,063</td> <td>157</td> <td>26,295</td> <td>1,870</td> <td>275,768</td>	—	2,027	302,063	157	26,295	1,870	275,768							
塙 町	8,325	3,979,333	5,082	3,541,277	4,153	3,243,653	341	101,379	585	195,286	2	677	— <td>3,243</td> <td>438,056</td> <td>215</td> <td>35,565</td> <td>3,028</td> <td>402,491</td> <td>— <td>— <td>— <td>—</td> <td>3,243</td> <td>438,056</td> <td>215</td> <td>35,565</td> <td>3,028</td> <td>402,491</td> </td></td></td>	3,243	438,056	215	35,565	3,028	402,491	— <td>— <td>— <td>—</td> <td>3,243</td> <td>438,056</td> <td>215</td> <td>35,565</td> <td>3,028</td> <td>402,491</td> </td></td>	— <td>— <td>—</td> <td>3,243</td> <td>438,056</td> <td>215</td> <td>35,565</td> <td>3,028</td> <td>402,491</td> </td>	— <td>—</td> <td>3,243</td> <td>438,056</td> <td>215</td> <td>35,565</td> <td>3,028</td> <td>402,491</td>	—	3,243	438,056	215	35,565	3,028	402,491							
鯉 川 村	5,960	2,623,025	3,533	2,303,448	3,021	2,165,422	224	53,678	275	80,392	13	3,667	— <td>2,427</td> <td>319,577</td> <td>21</td> <td>3,159</td> <td>2,406</td> <td>316,418</td> <td>— <td>— <td>— <td>—</td> <td>2,427</td> <td>319,577</td> <td>21</td> <td>3,159</td> <td>2,406</td> <td>316,418</td> </td></td></td>	2,427	319,577	21	3,159	2,406	316,418	— <td>— <td>— <td>—</td> <td>2,427</td> <td>319,577</td> <td>21</td> <td>3,159</td> <td>2,406</td> <td>316,418</td> </td></td>	— <td>— <td>—</td> <td>2,427</td> <td>319,577</td> <td>21</td> <td>3,159</td> <td>2,406</td> <td>316,418</td> </td>	— <td>—</td> <td>2,427</td> <td>319,577</td> <td>21</td> <td>3,159</td> <td>2,406</td> <td>316,418</td>	—	2,427	319,577	21	3,159	2,406	316,418							
《 県 南 》	48,732	18,663,342	26,251	15,840,034	18,077	13,358,935	2,309	680,416	5,566	1,714,718	287	82,676	— <td>22,481</td> <td>2,823,308</td> <td>487</td> <td>77,864</td> <td>21,994</td> <td>2,745,444</td> <td>— <td>— <td>— <td>—</td> <td>22,481</td> <td>2,823,308</td> <td>487</td> <td>77,864</td> <td>21,994</td> <td>2,745,444</td> </td></td></td>	22,481	2,823,308	487	77,864	21,994	2,745,444	— <td>— <td>— <td>—</td> <td>22,481</td> <td>2,823,308</td> <td>487</td> <td>77,864</td> <td>21,994</td> <td>2,745,444</td> </td></td>	— <td>— <td>—</td> <td>22,481</td> <td>2,823,308</td> <td>487</td> <td>77,864</td> <td>21,994</td> <td>2,745,444</td> </td>	— <td>—</td> <td>22,481</td> <td>2,823,308</td> <td>487</td> <td>77,864</td> <td>21,994</td> <td>2,745,444</td>	—	22,481	2,823,308	487	77,864	21,994	2,745,444							
[会 津]	235,922	52,070,189	61,933	31,471,878	42,120	26,162,017	659	235,382	9,579	2,552,368	8,360	2,228,527	1,216	173,989	20,598,311	2	325	173,987	20,597,986	— <td>— <td>— <td>—</td> <td>173,989</td> <td>20,598,311</td> <td>2</td> <td>325</td> <td>173,987</td> <td>20,597,986</td> </td></td>	— <td>— <td>—</td> <td>173,989</td> <td>20,598,311</td> <td>2</td> <td>325</td> <td>173,987</td> <td>20,597,986</td> </td>	— <td>—</td> <td>173,989</td> <td>20,598,311</td> <td>2</td> <td>325</td> <td>173,987</td> <td>20,597,986</td>	—	173,989	20,598,311	2	325	173,987	20,597,986							
《 会 津 》	137,401	33,043,454	38,268	21,038,663	29,769	18,756,790	17	5,532	5,194	1,406,954	3,115	816,459	194	52,988	98,113	12,004,791	2	325	99,111	12,004,466	— <td>— <td>— <td>—</td> <td>52,988</td> <td>98,113</td> <td>12,004,791</td> <td>2</td> <td>325</td> <td>99,111</td> <td>12,004,466</td> </td></td>	— <td>— <td>—</td> <td>52,988</td> <td>98,113</td> <td>12,004,791</td> <td>2</td> <td>325</td> <td>99,111</td> <td>12,004,466</td> </td>	— <td>—</td> <td>52,988</td> <td>98,113</td> <td>12,004,791</td> <td>2</td> <td>325</td> <td>99,111</td> <td>12,004,466</td>	—	52,988	98,113	12,004,791	2	325	99,111	12,004,466					
会 津 若 松 市	14,828	3,365,881	3,641	1,971,652	2,825	1,743,217	3	535	691	194,128	122	33,772	— <td>11,187</td> <td>1,394,229</td> <td>—</td> <td>—</td> <td>11,187</td> <td>1,394,229</td> <td>— <td>— <td>— <td>—</td> <td>11,187</td> <td>1,394,229</td> <td>—</td> <td>—</td> <td>11,187</td> <td>1,394,229</td> </td></td></td>	11,187	1,394,229	—	—	11,187	1,394,229	— <td>— <td>— <td>—</td> <td>11,187</td> <td>1,394,229</td> <td>—</td> <td>—</td> <td>11,187</td> <td>1,394,229</td> </td></td>	— <td>— <td>—</td> <td>11,187</td> <td>1,394,229</td> <td>—</td> <td>—</td> <td>11,187</td> <td>1,394,229</td> </td>	— <td>—</td> <td>11,187</td> <td>1,394,229</td> <td>—</td> <td>—</td> <td>11,187</td> <td>1,394,229</td>	—	11,187	1,394,229	—	—	11,187	1,394,229							
(会 津 若 松)	14,043	3,238,192	3,492	1,913,735	2,787	1,717,933	3	513	583	162,605	119	32,684	— <td>10,552</td> <td>1,324,457</td> <td>—</td> <td>—</td> <td>10,552</td> <td>1,324,457</td> <td>— <td>— <td>— <td>—</td> <td>10,552</td> <td>1,324,457</td> <td>—</td> <td>—</td> <td>10,552</td> <td>1,324,457</td> </td></td></td>	10,552	1,324,457	—	—	10,552	1,324,457	— <td>— <td>— <td>—</td> <td>10,552</td> <td>1,324,457</td> <td>—</td> <td>—</td> <td>10,552</td> <td>1,324,457</td> </td></td>	— <td>— <td>—</td> <td>10,552</td> <td>1,324,457</td> <td>—</td> <td>—</td> <td>10,552</td> <td>1,324,457</td> </td>	— <td>—</td> <td>10,552</td> <td>1,324,457</td> <td>—</td> <td>—</td> <td>10,552</td> <td>1,324,457</td>	—	10,552	1,324,457	—	—	10,552	1,324,457							
(北 会 津)	—	—	—	—	—	—	—	—	—	—	—	—	—	—	—	—	—	—	—	—	—	—	—	—	—	—	—	—	—							
(河 東)	784	127,689	149	57,917	38	25,284	0	22	108	31,523	4	1,088	— <td>635</td> <td>69,772</td> <td>—</td> <td>—</td> <td>635</td> <td>69,772</td> <td>— <td>— <td>— <td>—</td> <td>635</td> <td>69,772</td> <td>—</td> <td>—</td> <td>635</td> <td>69,772</td> </td></td></td>	635	69,772	—	—	635	69,772	— <td>— <td>— <td>—</td> <td>635</td> <td>69,772</td> <td>—</td> <td>—</td> <td>635</td> <td>69,772</td> </td></td>	— <td>— <td>—</td> <td>635</td> <td>69,772</td> <td>—</td> <td>—</td> <td>635</td> <td>69,772</td> </td>	— <td>—</td> <td>635</td> <td>69,772</td> <td>—</td> <td>—</td> <td>635</td> <td>69,772</td>	—	635	69,772	—	—	635	69,772							
喜 多 方 市	23,890	5,794,553	6,679	3,732,763	4,895	3,204,503	1	356	1,548	462,310	169	45,462	66	20,132	17,210	2,061,790	1	95	17,210	2,061,695	— <td>— <td>— <td>—</td> <td>20,132</td> <td>17,210</td> <td>2,061,790</td> <td>1</td> <td>95</td> <td>17,210</td> <td>2,061,695</td> </td></td>	— <td>— <td>—</td> <td>20,132</td> <td>17,210</td> <td>2,061,790</td> <td>1</td> <td>95</td> <td>17,210</td> <td>2,061,695</td> </td>	— <td>—</td> <td>20,132</td> <td>17,210</td> <td>2,061,790</td> <td>1</td> <td>95</td> <td>17,210</td> <td>2,061,695</td>	—	20,132	17,210	2,061,790	1	95	17,210	2,061,695					
(喜 多 方)	4,884	1,281,845	1,851	906,854	1,047	674,640	0	128	678	198,604	95	24,749	30	8,733	3,134	374,991	—	—	3,134	374,991	— <td>— <td>— <td>—</td> <td>8,733</td> <td>3,134</td> <td>374,991</td> <td>—</td> <td>—</td> <td>3,134</td> <td>374,991</td> </td></td>	— <td>— <td>—</td> <td>8,733</td> <td>3,134</td> <td>374,991</td> <td>—</td> <td>—</td> <td>3,134</td> <td>374,991</td> </td>	— <td>—</td> <td>8,733</td> <td>3,134</td> <td>374,991</td> <td>—</td> <td>—</td> <td>3,134</td> <td>374,991</td>	—	8,733	3,134	374,991	—	—	3,134	374,991					
(熱 塩 加 納)	9,171	1,762,894	1,672	920,648	1,438	857,172	0	20	185	50,122	31	7,861	18	5,473	7,499	842,246	—	—	7,499	842,246	— <td>— <td>— <td>—</td> <td>5,473</td> <td>7,499</td> <td>842,246</td> <td>—</td> <td>—</td> <td>7,499</td> <td>842,246</td> </td></td>	— <td>— <td>—</td> <td>5,473</td> <td>7,499</td> <td>842,246</td> <td>—</td> <td>—</td> <td>7,499</td> <td>842,246</td> </td>	— <td>—</td> <td>5,473</td> <td>7,499</td> <td>842,246</td> <td>—</td> <td>—</td> <td>7,499</td> <td>842,246</td>	—	5,473	7,499	842,246	—	—	7,499	842,246					
(塩 川)	743	252,958	341	197,787	149	126,111	—	—	176	66,708	16	4,815	1	153	402	55,171	—	—	402	55,171	— <td>— <td>— <td>—</td> <td>153</td> <td>402</td> <td>55,171</td> <td>—</td> <td>—</td> <td>402</td> <td>55,171</td> </td></td>	— <td>— <td>—</td> <td>153</td> <td>402</td> <td>55,171</td> <td>—</td> <td>—</td> <td>402</td> <td>55,171</td> </td>	— <td>—</td> <td>153</td> <td>402</td> <td>55,171</td> <td>—</td> <td>—</td> <td>402</td> <td>55,171</td>	—	153	402	55,171	—	—	402	55,171					
(山 都)	6,303	1,879,574	2,153	1,331,487	1,691	1,192,815	0	183	419	125,610	25	7,227	17	5,652	4,150	548,087	—	—	4,150	548,087	— <td>— <td>— <td>—</td> <td>5,652</td> <td>4,150</td> <td>548,087</td> <td>—</td> <td>—</td> <td>4,150</td> <td>548,087</td> </td></td>	— <td>— <td>—</td> <td>5,652</td> <td>4,150</td> <td>548,087</td> <td>—</td> <td>—</td> <td>4,150</td> <td>548,087</td> </td>	— <td>—</td> <td>5,652</td> <td>4,150</td> <td>548,087</td> <td>—</td> <td>—</td> <td>4,150</td> <td>548,087</td>	—	5,652	4,150	548,087	—	—	4,150	548,087					
(高 郷)	2,689	617,282	663	375,987	570	353,765	0	25	89	21,266	3	810	0	121	2,026	241,295	1	95	2,026	241,200	— <td>— <td>— <td>—</td> <td>121</td> <td>2,026</td> <td>241,295</td> <td>1</td> <td>95</td> <td>2,026</td> <td>241,200</td> </td></td>	— <td>— <td>—</td> <td>121</td> <td>2,026</td> <td>241,295</td> <td>1</td> <td>95</td> <td>2,026</td> <td>241,200</td> </td>	— <td>—</td> <td>121</td> <td>2,026</td> <td>241,295</td> <td>1</td> <td>95</td> <td>2,026</td> <td>241,200</td>	—	121	2,026	241,295	1	95	2,026	241,200					
北 塩 原 村	6,293	1,287,478	1,681	758,877	874	574,181	1	561	528	111,751	276	72,057	31	327	4,613	528,601	—	—	4,613	528,601	— <td>— <td>— <td>—</td> <td>327</td> <td>4,613</td> <td>528,601</td> <td>—</td> <td>—</td> <td>4,613</td> <td>528,601</td> </td></td>	— <td>— <td>—</td> <td>327</td> <td>4,613</td> <td>528,601</td> <td>—</td> <td>—</td> <td>4,613</td> <td>528,601</td> </td>	— <td>—</td> <td>327</td> <td>4,613</td> <td>528,601</td> <td>—</td> <td>—</td> <td>4,613</td> <td>528,601</td>	—	327	4,613	528,601	—	—	4,613	528,601					
西 会 津 町	19,619	4,290,310	4,118	2,388,516	3,551	2,238,578	3	1,174	486	129,068	46	11,210	31	8,466	15,501	1,901,794	—	—	15,501	1,901,794	— <td>— <td>— <td>—</td> <td>8,466</td> <td>15,501</td> <td>1,901,794</td> <td>—</td> <td>—</td> <td>15,501</td> <td>1,901,794</td> </td></td>	— <td>— <td>—</td> <td>8,466</td> <td>15,501</td> <td>1,901,794</td> <td>—</td> <td>—</td> <td>15,501</td> <td>1,901,794</td> </td>	— <td>—</td> <td>8,466</td> <td>15,501</td> <td>1,901,794</td> <td>—</td> <td>—</td> <td>15,501</td> <td>1,901,794</td>	—	8,466	15,501	1,901,794	—	—	15,501	1,901,794					
磐 梯 町	3,369	962,759	1,145	656,042	832	563,467	2	964	90	26,546	218	64,169	3	876	2,224	306,717	—	—	2,224	306,717	— <td>— <td>— <td>—</td> <td>876</td> <td>2,224</td> <td>306,717</td> <td>—</td> <td>—</td> <td>2,224</td> <td>306,717</td> </td></td>	— <td>— <td>—</td> <td>876</td> <td>2,224</td> <td>306,717</td> <td>—</td> <td>—</td> <td>2,224</td> <td>306,717</td> </td>	— <td>—</td> <td>876</td> <td>2,224</td> <td>306,717</td> <td>—</td> <td>—</td> <td>2,224</td> <td>306,717</td>	—	876	2,224	306,717	—	—	2,224	306,717					
猪 苗 代 町	15,492	3,688,617	5,808	2,577,541	3,293	1,944,754	3	1,144	673	156,756	1,837	474,705	1	182	9,684	1,111,076	—	—	9,684	1,111,076	— <td>— <td>— <td>—</td> <td>182</td> <td>9,684</td> <td>1,111,076</td> <td>—</td> <td>—</td> <td>9,684</td> <td>1,111,076</td> </td></td>	— <td>— <td>—</td> <td>182</td> <td>9,684</td> <td>1,111,076</td> <td>—</td> <td>—</td> <td>9,684</td> <td>1,111,076</td> </td>	— <td>—</td> <td>182</td> <td>9,684</td> <td>1,111,076</td> <td>—</td> <td>—</td> <td>9,684</td> <td>1,111,076</td>	—	182	9,684	1,111,076	—	—	9,684	1,111,076					
会 津 坂 下 町	2,440	596,744	791	395,927	497	319,899	1	292	286	73,649	7	2,075	0	12	1,649	200,817	—	—	1,649	200,817	— <td>— <td>— <td>—</td> <td>12</td> <td>1,649</td> <td>200,817</td> <td>—</td> <td>—</td> <td>1,649</td> <td>200,817</td> </td></td>	— <td>— <td>—</td> <td>12</td> <td>1,649</td> <td>200,817</td> <td>—</td> <td>—</td> <td>1,649</td> <td>200,817</td> </td>	— <td>—</td> <td>12</td> <td>1,649</td> <td>200,817</td> <td>—</td> <td>—</td> <td>1,649</td> <td>200,817</td>	—	12	1,649	200,817	—	—	1,649	200,817					
湯 川 村	—	—	—	—	—	—	—	—	—	—	—	—	—	—	—	—	—	—	—	—	— <td>— <td>— <td>—</td> <td>—</td> <td>—</td> <td>—</td> <td>—</td> <td>—</td> <td>—</td> </td></td>	— <td>— <td>—</td> <td>—</td> <td>—</td> <td>—</td> <td>—</td> <td>—</td> <td>—</td> </td>	— <td>—</td> <td>—</td> <td>—</td> <td>—</td> <td>—</td> <td>—</td> <td>—</td>	—	—	—	—	—	—	—						
柳 津 町	11,630	3,058,345	3,558	2,103,262	3,330	2,043,765	1	202	97	24,217	129	35,007	0	71	8,073	955,083	—	—	8,073	955,083	— <td>— <td>— <td>—</td> <td>71</td> <td>8,073</td> <td>955,083</td> <td>—</td> <td>—</td> <td>8,073</td> <td>955,083</td> </td></td>	— <td>— <td>—</td> <td>71</td> <td>8,073</td> <td>955,083</td> <td>—</td> <td>—</td> <td>8,073</td> <td>955,083</td> </td>	— <td>—</td> <td>71</td> <td>8,073</td> <td>955,083</td> <td>—</td> <td>—</td> <td>8,073</td> <td>955,083</td>	—	71	8,073	955,083	—	—	8,073	955,083					

[森林計画区] (農林事務所) 市町村 (旧市町村)	針 葉 樹										広 葉 樹									
	総 数		ス ギ		ヒノキ・サウラ・ヒバ		アカマツ クロマツ		カラマツ		ヒメコマツ・モミヅガ トドマツ・その他		総 数		ク ス ギ		ナラ その他			
	面積	材積	面積	材積	面積	材積	面積	材積	面積	材積	面積	材積	面積	材積	面積	材積	面積	材積		
	数	材積	面積	材積	面積	材積	面積	材積	面積	材積	面積	材積	面積	材積	面積	材積	面積	材積		
三 島 町	6,442	1,897,250	1,771	1,246,339	1,671	1,216,708	0	22	56	16,976	39	11,297	5	1,336	4,671	650,911	—	4,671	650,911	
金 山 町	9,614	2,542,782	2,748	1,690,019	2,615	1,656,380	—	—	39	10,921	58	12,647	36	10,071	6,866	852,763	—	6,866	852,763	
昭 和 村	4,847	891,074	802	415,540	581	355,609	—	—	102	28,201	80	21,192	39	10,538	4,045	475,534	2	230	4,043	475,534
会 津 美 里 町	18,938	4,667,661	5,546	3,102,185	4,805	2,895,649	1	282	597	172,431	133	32,866	10	957	13,392	1,565,476	—	13,392	1,565,476	
(会 津 高 田)	15,214	3,696,733	4,207	2,405,668	3,903	2,325,899	0	105	184	51,829	109	26,878	10	957	11,007	1,291,065	—	11,007	1,291,065	
(会 津 本 郷)	2,365	586,687	864	419,354	510	316,570	0	52	351	102,036	2	696	—	—	1,502	167,333	—	1,502	167,333	
(新 鶴)	1,359	384,241	476	277,163	392	253,180	0	125	62	18,566	21	5,292	—	—	883	107,078	—	883	107,078	
《 南 会 津 》	98,521	19,026,735	23,645	10,433,215	12,350	7,405,257	642	229,850	4,385	1,145,414	5,245	1,412,068	1,023	240,596	74,876	8,593,520	—	74,876	8,593,520	
下 郷 町	20,767	4,182,382	4,984	2,401,570	3,026	1,876,953	346	108,049	771	199,877	809	214,012	31	2,679	15,783	1,780,812	—	15,783	1,780,812	
檜 枝 岐 村	1,830	322,636	259	98,425	64	44,383	—	—	1	159	152	42,706	42	12,177	1,571	223,211	—	1,571	223,211	
只 見 町	19,376	2,715,622	2,612	1,135,450	1,921	972,687	—	—	55	12,637	321	79,245	315	70,881	16,764	1,580,172	—	16,764	1,580,172	
南 会 津 町	56,549	11,806,095	15,790	6,796,770	7,339	4,511,264	296	121,801	3,558	932,741	3,963	1,076,105	634	154,859	40,759	5,009,325	—	40,759	5,009,325	
(田 島)	30,085	6,515,485	9,284	4,011,485	4,279	2,635,141	255	108,539	2,791	731,383	1,926	528,972	34	7,450	20,801	2,504,000	—	20,801	2,504,000	
(館 岩)	11,979	2,015,843	3,153	990,098	635	340,150	20	4,105	614	161,932	1,377	364,065	508	119,846	8,826	1,025,745	—	8,826	1,025,745	
(伊 南)	5,040	1,273,432	1,476	781,413	976	635,249	20	8,944	58	14,448	400	115,310	22	7,462	3,563	492,019	—	3,563	492,019	
(南 郷)	9,445	2,001,335	1,876	1,013,774	1,449	900,724	1	213	95	24,978	259	67,758	71	20,101	7,569	987,561	—	7,569	987,561	
[磐 城]	114,960	39,825,637	69,987	34,175,466	33,154	23,808,890	6,080	1,706,655	30,106	8,476,952	538	152,875	108	30,094	44,973	5,650,171	751	105,598	44,222	5,644,573
《 相 双 》	58,483	16,788,006	34,798	13,930,731	11,035	7,536,887	3,348	842,952	19,896	5,405,431	427	120,525	91	24,936	23,684	2,837,275	77	9,844	23,607	2,827,431
相 馬 市	7,188	1,747,991	3,187	1,325,462	1,462	935,662	255	57,236	1,451	327,653	11	3,015	8	1,896	4,002	422,529	4	458	3,998	422,071
南 相 馬 市	12,505	3,809,926	7,604	3,164,492	2,615	1,880,740	905	211,096	4,041	1,061,364	6	1,962	37	9,330	4,900	645,434	26	3,276	4,874	642,158
(原 町)	4,497	1,412,877	2,889	1,200,558	969	706,749	424	98,341	1,475	389,738	0	0	22	5,730	1,608	212,319	2	172	1,605	212,147
(鹿 島)	4,756	1,380,034	2,557	1,089,282	1,003	702,549	294	79,052	1,244	303,603	5	1,564	11	2,514	2,199	290,752	18	2,281	2,181	288,471
(小 高)	3,252	1,017,015	2,158	874,652	644	471,442	187	33,703	1,322	388,023	1	398	5	1,086	1,094	142,363	6	823	1,088	141,540
新 地 町	1,442	482,435	744	388,891	365	268,281	116	36,575	261	83,361	2	650	0	24	698	93,544	3	510	695	93,034
飯 館 村	7,259	1,581,809	3,085	1,138,401	1,090	644,887	260	55,764	1,722	434,095	13	3,627	0	28	4,174	443,408	4	525	4,170	442,883
広 野 町	2,883	845,541	1,957	748,124	401	274,850	104	22,875	1,435	444,508	8	2,553	10	3,338	726	97,417	20	2,693	706	94,724
檜 葉 町	1,895	616,825	1,330	554,937	504	336,790	113	23,472	713	194,502	1	150	0	23	565	61,888	2	209	564	61,679
富 岡 町	2,585	862,897	1,725	753,605	674	464,274	232	60,227	819	229,104	0	0	0	0	860	109,292	0	63	859	109,229
川 内 村	11,888	3,504,346	8,949	3,140,706	1,604	1,106,642	699	204,271	6,238	1,714,449	378	106,459	30	8,885	2,939	363,640	9	981	2,930	362,659
大 熊 町	2,243	635,897	1,188	496,213	452	299,177	176	46,681	557	149,606	1	347	1	402	1,056	139,684	0	39	1,055	139,645
双 葉 町	2,435	794,809	1,624	688,946	542	387,585	152	36,304	928	264,652	0	0	2	405	811	105,863	2	200	809	105,663
浪 江 町	4,383	1,411,049	2,493	1,175,550	1,042	752,875	257	68,540	1,188	352,754	3	776	2	605	1,890	235,499	6	856	1,885	234,643
葛 尾 村	1,974	474,481	911	355,404	284	185,124	80	19,911	544	149,383	4	986	0	0	1,062	119,077	1	34	1,062	119,043

〔森林計画区〕 (農林事務所) 市町村 (旧市町村)	針 葉 樹										広 葉 樹									
	総 数		ス		ギ		ヒノキ・サウラ・ヒバ		アカマツ・クロマツ		カラマツ		ヒメコマツ・モミ・ツガ・トドマツ・その他		総 数		ク ス ギ		ナラ その他	
	面積	材積	面積	材積	面積	材積	面積	材積	面積	材積	面積	材積	面積	材積	面積	材積	面積	材積	面積	材積
	56,478	23,057,631	35,189	20,244,735	22,119	16,272,003	2,732	863,703	10,210	3,071,521	111	32,350	17	5,158	21,289	2,812,896	674	95,754	20,614	2,717,142
い わ き 市	56,478	23,057,631	35,189	20,244,735	22,119	16,272,003	2,732	863,703	10,210	3,071,521	111	32,350	17	5,158	21,289	2,812,896	674	95,754	20,614	2,717,142
(平)	4,863	1,432,910	2,632	1,188,362	1,147	761,338	240	59,240	1,244	367,606	1	178	0	0	2,031	244,548	96	13,185	1,935	231,363
(常 磐)	2,365	839,638	1,097	673,562	796	579,127	141	43,976	160	50,308	0	151	0	0	1,268	166,076	55	7,717	1,213	158,359
(小 名 浜)	3,074	890,098	1,353	670,177	662	459,090	60	18,254	631	192,775	0	0	0	58	1,722	219,921	70	9,909	1,652	210,012
(内 郷)	1,736	583,531	859	478,720	556	391,690	115	36,808	188	50,175	0	42	0	5	877	104,811	22	2,587	856	102,224
(勿 来)	4,531	1,917,366	2,916	1,713,462	1,847	1,388,453	230	80,482	837	243,919	1	185	1	423	1,615	203,904	111	15,400	1,504	188,504
(遠 野)	5,156	2,321,569	3,215	2,041,239	2,154	1,686,043	219	85,383	839	268,705	0	152	3	956	1,941	280,330	75	13,151	1,866	267,179
(田 人)	6,218	3,404,097	4,414	3,145,520	3,862	2,944,772	308	116,326	216	75,595	24	7,256	5	1,571	1,803	258,577	26	4,309	1,777	254,268
(好 間)	1,314	392,673	629	307,800	321	221,638	77	18,970	231	67,017	1	175	0	0	686	84,873	19	2,617	667	82,256
(小 川)	3,582	974,720	1,930	771,334	573	377,962	247	61,046	1,110	332,316	0	0	0	10	1,652	203,386	11	1,567	1,641	201,819
(三 和)	11,820	6,114,244	8,176	5,590,493	6,581	5,066,739	507	178,344	1,075	351,482	8	2,247	5	1,681	3,644	523,751	76	11,739	3,568	512,012
(四 倉)	2,461	837,275	1,656	732,495	604	417,379	159	44,370	892	270,497	1	206	0	43	805	104,780	55	6,926	750	97,854
(川 前)	6,187	2,227,164	3,879	1,919,588	2,157	1,433,091	316	94,518	1,331	370,386	74	21,286	2	307	2,308	307,576	36	3,594	2,272	303,982
(久 之 浜)	850	196,185	580	173,199	217	99,327	26	5,075	337	68,716	0	0	1	81	270	22,986	4	423	266	22,563
(大 久)	2,520	926,161	1,853	838,784	642	455,354	88	20,911	1,122	362,024	1	472	0	23	667	87,377	19	2,630	648	84,747

(資料) 森林計画課

(注) 1. 《県南その1》は、県南農林事務所のうち、白河市と西白河郡の計である。

2. 《県南その2》は、県南農林事務所のうち、東白川郡の計である。

3. 《県南》は、県南農林事務所計である。

4. 森林計画区編成調査(下記のとおり)の森林資源構成表による。

阿武隈川森林計画区	県北農林事務所分	令和元年度調査	奥久慈森林計画区	県南農林事務所分	令和2年度調査
	県中農林事務所分	平成30年度調査		(白河市、西白河郡を除く)	
	県南農林事務所分	令和元年度調査		相双農林事務所分	令和4年度調査
	(東白川郡を除く)			いわき農林事務所分	令和4年度調査
会津森林計画区	会津農林事務所分	令和3年度調査			
	南会津農林事務所分	令和2年度調査			

5. 「一」は該当なし。「〇」は四捨五入による。

6. 面積は各項目で四捨五入したため、総数と必ずしも一致しない。

7. 本表における数値は、立木地の数値である。

7 民有林地利級別森林面積、材積

(単位 面積:ha 材積:m3)

区分 市町村	計		1等地		2等地		3~5等地	
	面積	材積	面積	材積	面積	材積	面積	材積
県計	565,007	155,814,626	420,395	123,043,705	101,573	25,226,201	43,038	7,544,720
[阿武隈川]	178,992	51,336,368	156,895	45,028,194	18,138	5,238,324	3,959	1,069,850
《 県北 》	61,481	15,324,563	52,243	12,845,475	8,645	2,316,191	594	162,897
福島市	20,214	4,494,481	17,668	3,931,114	2,163	467,957	383	95,410
(福島)	11,179	2,347,635	9,407	1,980,890	1,567	324,895	205	41,850
(松川)	2,212	521,188	2,191	518,117	21	3,071	—	—
(信夫)	1,894	359,469	1,598	302,142	296	57,327	—	—
(吾妻)	4,228	1,135,095	3,771	998,871	279	82,664	178	53,560
(飯野)	701	131,094	701	131,094	—	—	—	—
二本松市	12,936	3,372,731	11,973	3,092,439	865	257,995	98	22,297
(二本松)	3,870	839,452	3,870	839,452	—	—	—	—
(安達)	1,401	375,639	1,091	254,555	310	121,084	—	—
(岩代)	4,443	1,075,022	3,966	970,188	380	82,580	98	22,254
(東和)	3,221	1,082,618	3,046	1,028,244	175	54,331	0	43
伊達市	12,858	3,058,145	11,649	2,753,742	1,210	304,403	—	—
(伊達)	15	4,234	15	4,234	—	—	—	—
(梁川)	3,368	745,739	3,205	717,043	163	28,696	—	—
(保原)	1,124	214,088	1,124	214,088	—	—	—	—
(靈山)	5,508	1,376,190	5,508	1,376,190	—	—	—	—
(月舘)	2,844	717,894	1,797	442,187	1,046	275,707	—	—
本宮市	2,745	620,231	2,745	620,231	—	—	—	—
(本宮)	1,185	241,289	1,185	241,289	—	—	—	—
(白沢)	1,560	378,942	1,560	378,942	—	—	—	—
桑折町	1,468	555,668	1,468	555,668	—	—	—	—
国見町	1,400	397,099	531	138,127	868	258,972	—	—
川俣町	7,715	2,340,785	4,223	1,307,117	3,380	988,478	112	45,190
大玉村	2,144	485,423	1,985	447,037	159	38,386	—	—
《 県中 》	94,875	29,931,554	82,701	26,313,664	8,829	2,716,770	3,344	901,120
郡山市	29,725	8,411,162	22,177	6,590,892	4,719	1,218,086	2,829	602,184
(郡山)	324	59,442	324	59,442	—	—	—	—
(安積)	95	28,125	95	28,125	—	—	—	—
(三穂田)	753	210,850	753	210,850	—	—	—	—
(逢瀬)	3,280	982,506	2,475	746,640	805	235,866	—	—
(片平)	292	71,859	292	71,859	—	—	—	—
(喜久田)	41	6,661	41	6,661	—	—	—	—
(日和田)	306	78,106	306	78,106	—	—	—	—
(富久山)	83	22,347	83	22,347	—	—	—	—
(湖南)	10,371	3,550,291	7,509	2,777,903	2,729	750,516	133	21,872
(熱海)	7,113	1,682,185	3,393	903,388	1,024	198,485	2,696	580,312
(西田)	820	144,798	820	144,798	—	—	—	—
(中田)	2,548	534,916	2,491	525,991	56	8,925	—	—
(田村)	3,698	1,039,076	3,594	1,014,782	104	24,294	—	—

(単位 面積:ha 材積:m3)

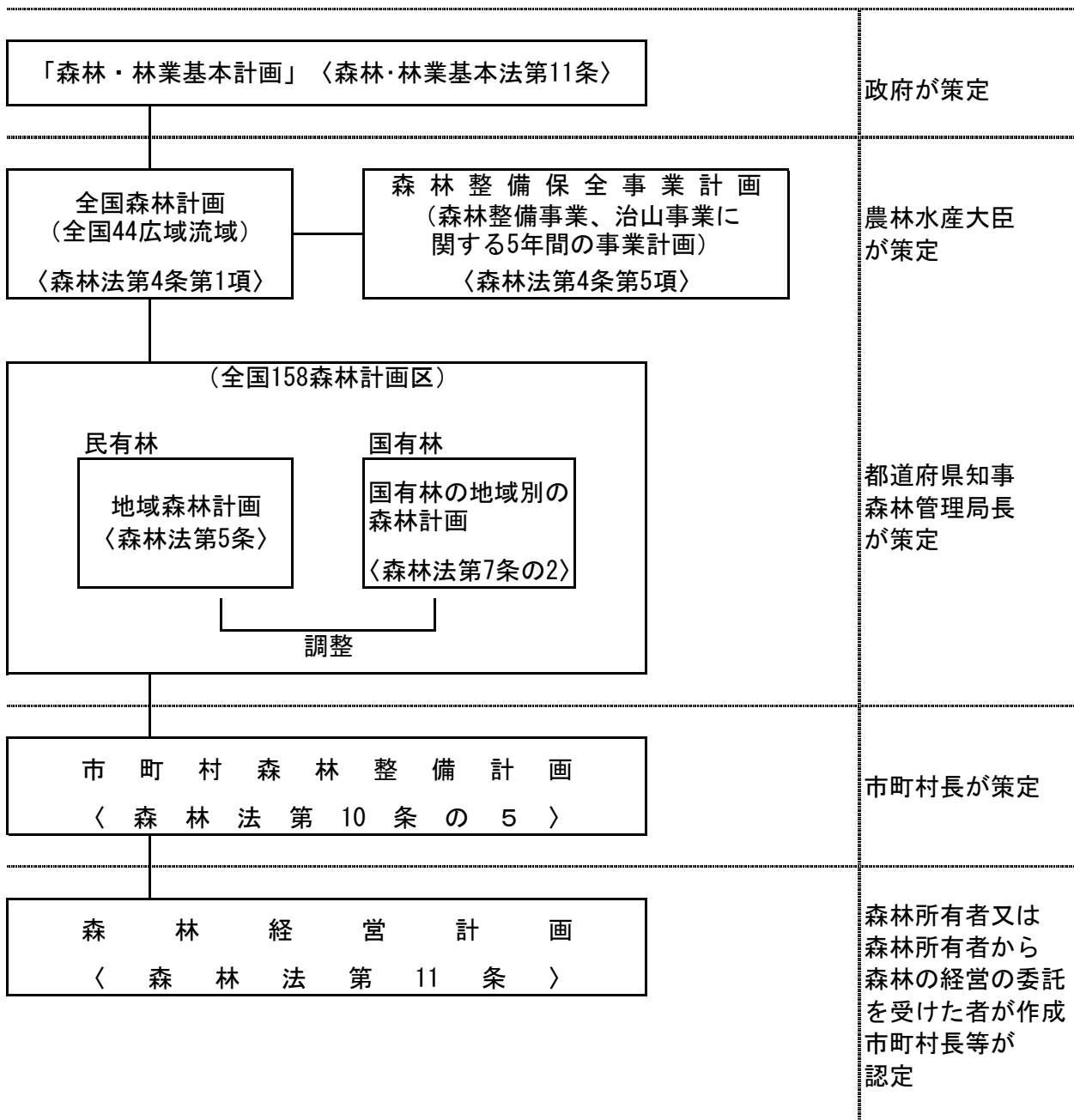
市町村	計		1等地		2等地		3~5等地	
	面積	材積	面積	材積	面積	材積	面積	材積
須賀川市	9,067	2,493,167	8,926	2,468,656	141	24,511	—	—
（須賀川）	3,785	903,546	3,785	903,546	—	—	—	—
（長沼）	3,306	985,707	3,165	961,196	141	24,511	—	—
（岩瀬）	1,976	603,914	1,976	603,914	—	—	—	—
田村市	20,391	6,193,189	19,533	6,000,186	858	193,003	—	—
（滝根）	2,551	1,140,979	2,551	1,140,979	—	—	—	—
（大越）	2,154	850,325	2,154	850,325	—	—	—	—
（都路）	4,598	849,528	3,900	712,416	697	137,112	—	—
（常葉）	4,067	1,224,480	4,067	1,224,480	—	—	—	—
（船引）	7,022	2,127,877	6,861	2,071,986	161	55,891	—	—
鏡石町	327	65,236	327	65,236	—	—	—	—
天栄村	4,781	1,152,761	3,989	1,009,566	792	143,195	—	—
石川町	5,864	2,104,976	5,588	2,011,675	276	93,301	—	—
玉川村	1,431	345,546	1,431	345,546	—	—	—	—
平田村	4,364	1,294,274	4,364	1,294,274	—	—	—	—
浅川町	1,624	418,487	1,624	418,487	—	—	—	—
古殿町	7,305	4,198,532	5,778	3,251,315	1,284	776,737	243	170,480
三春町	2,334	476,491	2,334	476,491	—	—	—	—
小野町	7,662	2,777,733	6,631	2,381,340	759	267,937	273	128,456
《県南その1》	22,636	6,080,251	21,951	5,869,055	664	205,363	21	5,833
白河市	12,217	3,580,480	11,947	3,498,284	270	82,196	—	—
（白河）	4,881	1,288,845	4,611	1,206,649	270	82,196	—	—
（表郷）	2,408	815,598	2,408	815,598	—	—	—	—
（東）	1,467	411,901	1,467	411,901	—	—	—	—
（大信）	3,461	1,064,136	3,461	1,064,136	—	—	—	—
西郷村	7,902	1,883,534	7,486	1,754,534	394	123,167	21	5,833
泉崎村	1,116	301,835	1,116	301,835	—	—	—	—
中島村	311	91,438	311	91,438	—	—	—	—
矢吹町	1,090	222,964	1,090	222,964	—	—	—	—
〔奥久慈〕	27,242	12,583,091	21,417	9,723,471	5,321	2,586,902	504	272,718
《県南その2》	27,242	12,583,091	21,417	9,723,471	5,321	2,586,902	504	272,718
棚倉町	6,304	2,593,926	6,035	2,463,002	231	102,131	37	28,793
矢祭町	6,466	3,386,807	4,406	2,254,118	1,715	972,785	345	159,904
塙町	8,445	3,979,333	6,352	3,021,264	1,970	874,048	122	84,021
鮫川村	6,027	2,623,025	4,623	1,985,087	1,405	637,938	—	—
（県南）	49,878	18,663,342	43,368	15,592,526	5,985	2,792,265	525	278,551

(単位 面積:ha 材積:m3)

区分 市町村	計		1等地		2等地		3~5等地	
	面積	材積	面積	材積	面積	材積	面積	材積
[会 津]	241,206	52,070,025	138,657	33,333,038	65,416	12,984,853	37,134	5,752,134
《 会 津 》	139,866	33,043,311	86,412	22,232,707	32,902	7,326,317	20,551	3,484,287
会津若松市	15,208	3,365,881	7,805	1,874,408	4,383	928,030	3,020	563,443
(会津若松)	14,320	3,238,192	6,917	1,746,719	4,383	928,030	3,020	563,443
(北会津)	-	-	-	-	-	-	-	-
(河東)	887	127,689	887	127,689	-	-	-	-
喜多方市	24,240	5,794,553	15,427	3,951,034	5,525	1,320,693	3,288	522,826
(喜多方)	5,075	1,281,845	2,212	639,672	1,948	463,022	914	179,151
(熱塩加納)	9,357	1,762,894	5,506	1,164,637	2,215	426,591	1,636	171,666
(塩川)	752	252,958	752	252,958	-	-	-	-
(山都)	6,348	1,879,574	4,249	1,276,485	1,362	431,080	738	172,009
(高郷)	2,708	617,282	2,708	617,282	-	-	-	-
北塩原村	6,339	1,287,478	4,701	1,053,996	1,232	177,497	406	55,985
西会津町	20,299	4,290,229	13,029	3,001,910	4,788	988,075	2,482	300,244
磐梯町	3,446	962,759	2,078	623,121	671	219,516	697	120,122
猪苗代町	15,670	3,688,555	11,678	3,076,034	2,915	475,061	1,077	137,460
会津坂下町	2,481	596,744	1,450	359,769	1,031	236,975	-	-
湯川村	-	-	-	-	-	-	-	-
柳津町	11,684	3,058,345	7,344	1,989,545	2,972	753,640	1,368	315,160
三島町	6,474	1,897,250	2,736	966,766	1,844	558,295	1,895	372,189
金山町	10,166	2,542,782	6,174	1,698,186	2,488	524,831	1,504	319,765
昭和村	4,896	891,074	2,865	563,458	1,088	208,698	943	118,918
会津美里町	18,962	4,667,661	11,126	3,074,480	3,964	935,006	3,872	658,175
(会津高田)	15,228	3,696,733	8,079	2,268,492	3,520	849,113	3,629	579,128
(会津本郷)	2,373	586,687	1,803	443,346	328	64,294	243	79,047
(新鶴)	1,361	384,241	1,244	362,642	117	21,599	-	-
《 南会津 》	101,341	19,026,714	52,244	11,100,331	32,513	5,658,536	16,583	2,267,847
下郷町	21,451	4,182,361	10,608	2,398,084	6,044	1,175,830	4,800	608,447
檜枝岐村	1,835	322,636	623	109,436	706	119,253	507	93,947
只見町	21,125	2,715,622	7,891	1,236,181	9,020	1,104,552	4,214	374,889
南会津町	56,930	11,806,095	33,123	7,356,630	16,744	3,258,901	7,063	1,190,564
(田島)	30,420	6,515,485	16,296	3,824,042	8,489	1,723,131	5,635	968,312
(館岩)	11,999	2,015,843	6,217	1,053,477	4,893	822,627	889	139,739
(伊南)	5,047	1,273,432	4,451	1,093,707	597	179,725	-	-
(南郷)	9,464	2,001,335	6,160	1,385,404	2,765	533,418	539	82,513
[磐 城]	117,566	39,825,142	103,427	34,959,002	12,698	4,416,122	1,441	450,018
《 相 双 》	59,915	16,768,006	53,674	14,936,343	5,250	1,488,886	991	342,777
相馬市	7,372	1,747,991	7,293	1,718,575	79	29,416	0	0
南相馬市	12,957	3,809,926	11,267	3,263,620	1,352	444,560	338	101,746
(原町)	4,753	1,412,877	4,358	1,282,145	395	130,732	0	0
(鹿島)	4,828	1,380,034	3,780	1,036,309	710	241,979	338	101,746
(小高)	3,375	1,017,015	3,128	945,166	247	71,849	0	0
新地町	1,534	482,435	1,534	482,435	0	0	0	0
飯舘村	7,338	1,581,809	6,915	1,470,680	424	111,129	0	0
広野町	2,770	845,541	2,419	710,942	350	134,599	0	0

Ⅱ 森 林 計 画

1 森林計画の体系図



2 地域森林計画樹立年度と計画区

年度	計画樹立計画区名	広域流域名	計画期間
令和元年度	阿武隈川森林計画区	阿武隈川	令和2年4月～令和12年3月
令和2年度	奥久慈森林計画区	那珂川	令和3年4月～令和13年3月
令和3年度	会津森林計画区	阿賀野川	令和4年4月～令和14年3月
令和4年度	磐城森林計画区	阿武隈川	令和5年4月～令和15年3月

3 森林経営計画認定実績

(単位：件、ha)

	合計		国		県・市町村	
					件数	面積
	件数	面積	件数	面積		
<森林経営計画>						
平成26年度末	340	107,647	—	—	340	107,647
平成27年度末	378	114,874	—	—	378	114,874
平成28年度末	417	117,940	—	—	417	117,940
平成29年度末	334	101,437	—	—	334	101,437
平成30年度末	279	91,630	1	16	278	91,614
令和元年度末	264	89,736	1	16	263	89,720
令和2年度末	244	86,646	1	16	243	86,630
令和3年度末	241	83,563	2	36	239	83,527
令和4年度末	206	70,921	2	19	204	70,902
令和4年度末の 農林事務所別面積内訳	合計		国	県	市町村	
					件数	面積
県北	2,178		—	1,743	6	434
県中	14,416		6	2,331	39	12,079
県南	12,105		3	85	7	12,017
会津	16,080		3	8,466	59	7,610
南会津	12,005		—	4,303	45	7,701
相双	1,181		3	556	6	622
いわき	12,956		4	322	41	12,630
合計	70,921		19	17,807	203	53,094

(資料) 森林計画課

- (注) 1 国は農林水産大臣、県は県知事、市町村は市町村長認定のもの
 2 数値は、令和4年度末までに認定された数値である
 3 合計の不一致は四捨五入による

Ⅲ 森 林 整 備

A 種苗

1 県営採穂園、採種園状況

(単位:ha)

地域区分	圃場名	面積	左の内訳						
			採種園		採穂園		その他		その他
			樹種	面積	樹種	面積	樹種	面積	
浜通り	新地圃場	4.75	アカマツ	0.70	スギ	0.48	広葉樹	1.25	2.32
	小計	4.75		0.70		0.48		1.25	2.32
中通り	林業研究センター	5.16	スギ (ミニチュア)	0.47	スギ	0.11	スギ	2.25	0.23
			クロマツ	1.35			ヒノキ	0.10	
	大信圃場	16.56	スギ	5.29			スギ	2.31	
			ヒノキ	5.51					
小計	21.72		12.62		0.11		5.31	3.68	
会津地方	熱塩圃場	2.85	スギ	2.48					0.37
	会津圃場	18.25	スギ	3.57	スギ	1.79	スギ	7.49	5.40
	小計	21.10		6.05		1.79		7.49	5.77
合 計			スギ	11.81	スギ	2.38	スギ	12.05	
			ヒノキ	5.51			ヒノキ	0.10	
			クロマツ	1.35			アカマツ	0.25	
			アカマツ	0.70			クロマツ	0.40	
							広葉樹	1.25	
		47.57	計	19.37	計	2.38	計	14.05	11.77

(資料) 森林整備課

2 民営母樹(母樹林)面積・本数

年度	総数		スギ		ヒノキ		アカマツ		クロマツ		
	面積	本数	面積	本数	面積	本数	面積	本数	面積	本数	
指 定	46	101.72	71,448	73.10	53,521	4.79	5,145	23.15	11,919	0.68	863
	47	41.22	30,090	34.46	26,884	0.77	860	5.99	2,346	-	-
	48	40.96	35,681	34.37	31,036	-	-	6.59	4,645	-	-
	49	6.61	6,583	6.61	6,583	-	-	-	-	-	-
	計	190.51	143,802	148.54	118,024	5.56	6,005	35.73	18,910	0.68	863
	解除	188.38	141,926	148.54	118,024	3.73	4,270	35.73	18,910	0.38	722
	現在計	2.13	1,876	0.00	0	1.83	1,735	0.00	0	0.30	141

母樹林の一覧

ヒノキ(いわき市旅人)	1.50ha
ヒノキ(いわき市常磐)	0.33ha
クロマツ(いわき市平藤間)	0.30ha

(資料) 森林整備課

3 民営林業用種子採種実績

(単位：kg)

年 度 農 林 事 務 所	総数		スギ		ヒノキ		アカマツ		クロマツ		カラマツ	
	幼 苗	山 行 苗	幼 苗	山 行 苗	幼 苗	山 行 苗	幼 苗	山 行 苗	幼 苗	山 行 苗	幼 苗	山 行 苗
平成30年度	2,618	2,650	1,414	1,120	199	189	65	47	865	1,205	150	158
令和元年度	2,470	2,328	1,524	1,217	93	60	20	32	600	883	233	136
2	2,188	2,434	1,739	1,342	101	100	40	7	10	849	298	136
3	2,175	2,103	1,749	1,800	115	115	29	20	17	50	265	118
4	1,969	1,599	1,391	1,027	122	115	41	3	37	200	378	254
県 北	169	72	140	50	12	7	—	—	17	12	—	3
県 中	23	13	23	13	—	—	—	—	—	—	—	—
県 南	41	65	40	59	—	—	1	—	—	6	—	—
会 津	185	84	185	84	—	—	—	—	—	—	—	—
南 会 津	278	159	—	—	—	—	—	—	—	—	278	159
相 双	1,230	1,189	960	804	110	108	40	3	20	182	100	92
い わ き	43	17	43	17	—	—	—	—	—	—	—	—
林業研究センター	32.1	28.9(28.9)	—	—	—	—	—	—	3.2	—	—	—

(資料) 森林整備課

(注) () 内はうち数で花粉症対策に資する品種

4 民営苗木養成実績

(単位：千本)

年 度 農 林 事 務 所	総数		スギ		ヒノキ		アカマツ		クロマツ		カラマツ	
	幼 苗	山 行 苗	幼 苗	山 行 苗	幼 苗	山 行 苗	幼 苗	山 行 苗	幼 苗	山 行 苗	幼 苗	山 行 苗
平成30年度	2,618	2,650	1,414	1,120	199	189	65	47	865	1,205	150	158
令和元年度	2,470	2,328	1,524	1,217	93	60	20	32	600	883	233	136
2	2,188	2,434	1,739	1,342	101	100	40	7	10	849	298	136
3	2,175	2,103	1,749	1,800	115	115	29	20	17	50	265	118
4	1,969	1,599	1,391	1,027	122	115	41	3	37	200	378	254
県 北	169	72	140	50	12	7	—	—	17	12	—	3
県 中	23	13	23	13	—	—	—	—	—	—	—	—
県 南	41	65	40	59	—	—	1	—	—	6	—	—
会 津	185	84	185	84	—	—	—	—	—	—	—	—
南 会 津	278	159	—	—	—	—	—	—	—	—	278	159
相 双	1,230	1,189	960	804	110	108	40	3	20	182	100	92
い わ き	43	17	43	17	—	—	—	—	—	—	—	—

(資料) 森林整備課

(注) 幼苗は1年生苗の数量を計上している。

5 苗木県外移出入状況

(単位：千本)

年 度	総 数	総 数		ス ギ		ヒ ノ キ		ア カ マ ツ		ク ロ マ ツ		カ ラ マ ツ	
		移入	移出	移入	移出	移入	移出	移入	移出	移入	移出	移入	移出
平成30年度	床替苗	—	—	—	—	—	—	—	—	—	—	—	—
	山行苗	10	—	10	—	—	—	—	—	—	—	—	—
令和元年度	床替苗	—	—	—	—	—	—	—	—	—	—	—	—
	山行苗	12	—	10	—	2	—	—	—	—	—	—	—
2	床替苗	—	—	—	—	—	—	—	—	—	—	—	—
	山行苗	—	—	—	—	—	—	—	—	—	—	—	—
3	床替苗	—	—	—	—	—	—	—	—	—	—	—	—
	山行苗	4	—	3	—	1	—	—	—	—	—	—	—
4	床替苗	—	—	—	—	—	—	—	—	—	—	—	—
	山行苗	35	—	29	—	6	—	—	—	—	—	—	—

(資料) 森林整備課

B 森林整備

1 民有林事業主体別、資金別造林実績

(単位:ha)

年 度 (農林事務所) 市町村	総数	県	公社	森林整備 センター (旧公団)	市 町 村 ・ 財 産 区					一 般					林構 事業等	保安林改 良等
					総数	補助	融資	県単 補助	自力	総数	補助	融資	県単 補助	自力		
平成29年度	303.22	—	—	15.00	89.38	85.37	—	—	4.01	160.75	158.23	—	—	2.52	—	38.09
30	325.55	—	—	24.00	70.78	62.84	—	—	7.94	150.84	149.36	—	—	1.48	—	79.93
令和元年度	303.00	—	—	34.00	104.59	93.27	—	—	11.32	107.25	100.73	—	—	6.52	—	57.16
2年度	230.85	—	—	39.30	60.55	52.29	—	—	8.26	68.90	48.51	—	—	20.39	—	62.10
3年度	253.94	—	—	31.90	48.11	46.79	—	—	1.32	134.38	112.54	—	—	21.84	—	39.55
4年度	301.81	—	—	37.16	55.50	55.39	—	—	0.11	166.23	130.20	—	35.71	0.32	—	42.92
((県 北))	55.24	—	—	15.03	31.23	31.23	—	—	—	8.98	2.26	—	6.72	—	—	—
福島市	42.60	—	—	11.75	24.13	24.13	—	—	—	6.72	—	—	6.72	—	—	—
二本松市	—	—	—	—	—	—	—	—	—	—	—	—	—	—	—	—
伊達市	3.95	—	—	3.28	0.67	0.67	—	—	—	—	—	—	—	—	—	—
本宮市	2.26	—	—	—	—	—	—	—	—	2.26	2.26	—	—	—	—	—
桑折町	—	—	—	—	—	—	—	—	—	—	—	—	—	—	—	—
国見町	6.43	—	—	—	6.43	6.43	—	—	—	—	—	—	—	—	—	—
川俣町	—	—	—	—	—	—	—	—	—	—	—	—	—	—	—	—
大玉村	—	—	—	—	—	—	—	—	—	—	—	—	—	—	—	—
((県 中))	92.33	—	—	6.15	17.16	17.16	—	—	—	68.62	47.70	—	20.92	—	—	0.40
郡山市	12.37	—	—	2.82	2.15	2.15	—	—	—	7.00	0.72	—	6.28	—	—	0.40
須賀川市	13.80	—	—	—	—	—	—	—	—	13.80	8.25	—	5.55	—	—	—
田村市	44.43	—	—	3.33	6.91	6.91	—	—	—	34.19	25.88	—	8.31	—	—	—
鏡石町	—	—	—	—	—	—	—	—	—	—	—	—	—	—	—	—
天栄村	2.09	—	—	—	2.09	2.09	—	—	—	—	—	—	—	—	—	—
石川町	0.25	—	—	—	—	—	—	—	—	0.25	0.25	—	—	—	—	—
玉川村	0.59	—	—	—	0.59	0.59	—	—	—	—	—	—	—	—	—	—
平田村	5.42	—	—	—	5.42	5.42	—	—	—	—	—	—	—	—	—	—
浅川町	—	—	—	—	—	—	—	—	—	—	—	—	—	—	—	—
古殿町	6.89	—	—	—	—	—	—	—	—	6.89	6.89	—	—	—	—	—
三春町	—	—	—	—	—	—	—	—	—	—	—	—	—	—	—	—
小野町	6.49	—	—	—	—	—	—	—	—	6.49	5.71	—	0.78	—	—	—
((県 南))	29.52	—	—	—	—	—	—	—	—	29.52	29.52	—	—	—	—	—
白河市	—	—	—	—	—	—	—	—	—	—	—	—	—	—	—	—
西郷村	0.45	—	—	—	—	—	—	—	—	0.45	0.45	—	—	—	—	—
泉崎村	—	—	—	—	—	—	—	—	—	—	—	—	—	—	—	—
中島村	—	—	—	—	—	—	—	—	—	—	—	—	—	—	—	—
矢吹町	—	—	—	—	—	—	—	—	—	—	—	—	—	—	—	—
棚倉町	6.30	—	—	—	—	—	—	—	—	6.30	6.30	—	—	—	—	—
矢祭町	9.45	—	—	—	—	—	—	—	—	9.45	9.45	—	—	—	—	—
塙 町	—	—	—	—	—	—	—	—	—	—	—	—	—	—	—	—
鮫川村	13.32	—	—	—	—	—	—	—	—	13.32	13.32	—	—	—	—	—

(単位:ha)

年 度 (農林事務所) 市町村	総数	県	公社	森林整備 センター (旧公団)	市 町 村 ・ 財 産 区					一 般					林構 事業等	保安林改 良等
					総数	補助	融資	県単 補助	自力	総数	補助	融資	県単 補助	自力		
((会津))	49.18	-	-	-	-	-	-	-	-	49.18	42.10	-	6.76	0.32	-	-
会津若松市	-	-	-	-	-	-	-	-	-	-	-	-	-	-	-	-
喜多方市	9.64	-	-	-	-	-	-	-	-	9.64	8.42	-	0.90	0.32	-	-
北塩原村	-	-	-	-	-	-	-	-	-	-	-	-	-	-	-	-
西会津町	30.73	-	-	-	-	-	-	-	-	30.73	29.96	-	0.77	-	-	-
磐梯町	4.73	-	-	-	-	-	-	-	-	4.73	2.95	-	1.78	-	-	-
猪苗代町	4.08	-	-	-	-	-	-	-	-	4.08	0.77	-	3.31	-	-	-
会津坂下町	-	-	-	-	-	-	-	-	-	-	-	-	-	-	-	-
湯川村	-	-	-	-	-	-	-	-	-	-	-	-	-	-	-	-
柳津町	-	-	-	-	-	-	-	-	-	-	-	-	-	-	-	-
三島町	-	-	-	-	-	-	-	-	-	-	-	-	-	-	-	-
金山町	-	-	-	-	-	-	-	-	-	-	-	-	-	-	-	-
昭和村	-	-	-	-	-	-	-	-	-	-	-	-	-	-	-	-
会津美里町	-	-	-	-	-	-	-	-	-	-	-	-	-	-	-	-
((南会津))	13.63	-	-	6.63	7.00	7.00	-	-	-	-	-	-	-	-	-	-
下郷町	-	-	-	-	-	-	-	-	-	-	-	-	-	-	-	-
桧枝岐村	-	-	-	-	-	-	-	-	-	-	-	-	-	-	-	-
只見町	6.63	-	-	6.63	-	-	-	-	-	-	-	-	-	-	-	-
南会津町	7.00	-	-	-	7.00	7.00	-	-	-	-	-	-	-	-	-	-
((相 双))	40.73	-	-	-	0.11	-	-	-	0.11	-	-	-	-	-	-	40.62
相馬市	16.05	-	-	-	0.11	-	-	-	0.11	-	-	-	-	-	-	15.94
南相馬市	14.72	-	-	-	-	-	-	-	-	-	-	-	-	-	-	14.72
新地町	-	-	-	-	-	-	-	-	-	-	-	-	-	-	-	-
飯館村	-	-	-	-	-	-	-	-	-	-	-	-	-	-	-	-
広野町	-	-	-	-	-	-	-	-	-	-	-	-	-	-	-	-
檜葉町	-	-	-	-	-	-	-	-	-	-	-	-	-	-	-	-
富岡町	4.11	-	-	-	-	-	-	-	-	-	-	-	-	-	-	4.11
川内村	-	-	-	-	-	-	-	-	-	-	-	-	-	-	-	-
大熊町	-	-	-	-	-	-	-	-	-	-	-	-	-	-	-	-
双葉町	1.94	-	-	-	-	-	-	-	-	-	-	-	-	-	-	1.94
浪江町	3.91	-	-	-	-	-	-	-	-	-	-	-	-	-	-	3.91
葛尾村	-	-	-	-	-	-	-	-	-	-	-	-	-	-	-	-
((いわき))	21.18	-	-	9.35	-	-	-	-	-	9.93	8.62	-	1.31	-	-	1.90
いわき市	21.18	-	-	9.35	-	-	-	-	-	9.93	8.62	-	1.31	-	-	1.90

(資料) 森林整備課

(注) 本表は、育成単層林整備:人工造林、改良一樹下植栽、育成複層林整備:樹下植栽等、改良一樹下植栽、長期育成循環整備:樹下植栽等の計である。

3 県行造林の状況(県行部分林を含む)

(単位 面積:ha)

年度 (農林事務所) 市町村	契約面積		除地		樹種							土地所有形態						
	施業地	除地	針葉樹		アカマツ		カラマツ		ヒノキ			広葉樹	国有	市町村所有	財産区所有	共有	個人所有	法人所有
			計	スギ	アカマツ	カラマツ	ヒノキ	ヒノキ	ヒノキ	ヒノキ								
平成 28	8,030.29	7,731.10	299.19	7,412.62	2,652.27	3,051.45	386.20	1,326.27	318.48	482.62	1,176.32	1,049.10	3,550.86	1,509.62	278.06			
29	7,992.07	7,692.88	299.19	7,374.40	2,624.73	3,045.13	386.20	1,318.34	318.48	482.62	1,172.35	1,049.10	3,525.23	1,506.65	256.12			
30	7,977.99	7,678.80	299.19	7,360.40	2,621.46	3,034.99	386.20	1,317.75	318.40	482.62	1,172.35	1,048.44	3,514.46	1,504.00	256.12			
令和元年度	7,970.91	7,671.72	299.19	7,353.32	2,622.78	3,026.65	386.20	1,317.69	318.40	482.63	1,172.35	1,048.44	3,504.55	1,503.35	259.60			
2	7,907.42	7,608.23	299.19	7,289.86	2,587.31	3,016.18	386.13	1,300.24	318.37	482.63	1,239.76	1,003.38	3,216.60	1,471.39	493.66			
3	7,889.95	7,590.76	299.19	7,272.39	2,572.33	3,014.08	385.91	1,300.07	318.37	482.63	1,237.86	1,002.48	3,203.83	1,469.49	493.66			
4	7,887.00	7,587.81	299.19	7,271.76	2,571.80	3,013.99	385.91	1,300.06	316.05	482.63	1,237.86	1,002.48	3,200.98	1,469.39	493.66			
((県北))	1,470.70	1,437.85	32.85	1,413.39	321.59	970.44	14.29	107.07	24.46	112.97	81.45	230.76	469.10	267.86	308.56			
福島市	115.48	110.66	4.82	102.27	24.89	66.26	11.12	-	8.39	-	17.44	31.23	61.58	5.23	-			
(福島)	(99.71)	(95.14)	(4.57)	(86.75)	(24.89)	(50.74)	(11.12)	-	(8.39)	-	(17.44)	(15.46)	(61.58)	(5.23)	-			
(飯野)	(15.77)	(15.52)	(0.25)	(15.52)	-	(15.52)	-	-	-	-	-	(15.77)	-	-	-			
二本松市	538.14	535.84	2.30	529.93	118.27	373.33	0.42	37.91	5.91	61.48	-	33.59	119.00	67.77	256.30			
(二本松)	(76.52)	(76.52)	-	(76.52)	(1.30)	(74.43)	-	(0.79)	-	(61.48)	-	-	(10.95)	(4.09)	-			
(安達)	(262.12)	(260.47)	(1.65)	(256.85)	(45.60)	(199.17)	-	(12.08)	(3.62)	-	-	-	(5.82)	-	(256.30)			
(東和)	(199.50)	(198.85)	(0.65)	(196.56)	(71.37)	(99.73)	(0.42)	(25.04)	(2.29)	-	-	(33.59)	(102.23)	(63.68)	-			
伊達市	274.96	272.12	2.84	269.72	68.89	168.79	-	32.04	2.40	-	51.09	8.06	125.08	90.73	-			
(梁川)	(93.51)	(92.23)	(1.28)	(89.83)	(9.58)	(68.66)	-	(11.59)	(2.40)	-	(51.09)	-	(22.86)	(19.56)	-			
(保原)	(8.06)	(8.06)	-	(8.06)	(2.05)	(1.60)	-	(4.41)	-	-	-	(8.06)	-	-	-			
(靈山)	(52.84)	(52.72)	(0.12)	(52.72)	(15.95)	(32.88)	-	(3.89)	-	-	-	-	(25.56)	(27.28)	-			
(月館)	(120.55)	(119.11)	(1.44)	(119.11)	(41.31)	(65.65)	-	(12.15)	-	-	-	-	(76.66)	(43.89)	-			
本宮市	114.69	114.04	0.65	114.04	20.22	79.29	0.50	14.03	-	-	-	-	59.29	17.83	37.57			
(本宮)	(66.19)	(65.65)	(0.54)	(65.65)	(8.11)	(51.73)	(0.50)	(5.31)	-	-	-	-	(28.62)	-	(37.57)			
(白沢)	(48.50)	(48.39)	(0.11)	(48.39)	(12.11)	(27.56)	-	(8.72)	-	-	-	-	(30.67)	(17.83)	-			
桑折町	36.98	35.36	1.62	32.93	18.13	5.52	0.55	8.73	2.43	-	4.11	5.97	18.49	8.41	-			
国見町	118.76	117.70	1.06	117.47	45.59	68.79	-	3.09	0.23	-	8.81	35.56	60.43	13.96	-			
川俣町	46.10	27.07	19.03	27.07	9.17	17.20	0.70	-	-	-	-	12.16	-	33.94	-			
大玉村	225.59	225.06	0.53	219.96	16.43	191.26	1.00	11.27	5.10	51.49	-	104.19	25.23	29.99	14.69			

(単位 面積:ha)

年度 (農林事務所) 市町村	契約面積		除地		樹種						土地所有形態			
	施業地	除地	針葉樹			広葉樹			国有	市町村所有	財産区所有	共有	個人所有	法人所有
			計	スギ	アカマツ	カラマツ	ヒノキ	広葉樹						
((県中))	1,029.46	23.11	990.42	377.16	433.73	79.34	100.20	15.93	53.36	52.22	209.70	475.48	221.72	16.98
郡山市	209.03	4.18	202.72	37.16	106.12	59.44	-	2.13	53.36	-	155.67	-	-	-
須賀川市	274.80	7.24	255.46	77.79	164.34	2.10	11.23	12.10	-	3.06	29.16	240.95	1.63	-
(須賀川)	(24.99)	(0.10)	(24.89)	(14.95)	(8.40)	-	(1.54)	-	-	-	(17.45)	(7.54)	-	-
(長沼)	(53.34)	(0.41)	(51.87)	(8.72)	(41.34)	(0.45)	(1.36)	(1.06)	-	(3.06)	(11.71)	(36.94)	(1.63)	-
(岩瀬)	(196.47)	(6.73)	(178.70)	(54.12)	(114.60)	(1.65)	(8.33)	(11.04)	-	-	-	(196.47)	-	-
田村市	179.94	2.69	177.25	92.20	32.99	10.87	41.20	-	-	11.00	-	66.51	90.45	11.98
(滝根)	(30.87)	-	(30.87)	(16.42)	(3.07)	(6.32)	(5.06)	-	-	(11.00)	-	(3.50)	(16.37)	-
(大越)	(29.36)	(0.16)	(29.20)	(15.40)	(3.52)	-	(10.28)	-	-	-	-	(17.20)	(12.16)	-
(常葉)	(70.72)	(0.21)	(70.51)	(39.15)	(14.65)	(2.00)	(14.71)	-	-	-	-	(21.80)	(39.82)	(9.10)
(船引)	(48.99)	(2.32)	(46.67)	(21.23)	(11.75)	(2.55)	(11.15)	-	-	-	-	(24.01)	(22.10)	(2.88)
天栄村	25.72	-	25.72	-	25.72	-	-	-	-	-	-	25.72	-	-
石川町	99.61	0.48	98.63	42.56	52.60	1.09	2.38	0.50	-	-	-	64.60	30.01	5.00
平田村	25.65	0.59	25.06	9.19	12.35	-	3.52	-	-	-	-	-	25.65	-
浅川町	4.65	-	4.65	3.24	-	-	1.41	-	-	-	-	2.47	2.18	-
古殿町	30.94	0.76	30.18	23.22	6.96	-	-	-	-	-	24.87	6.07	-	-
小野町	179.12	7.17	170.75	91.80	32.65	5.84	40.46	1.20	-	38.16	-	69.16	71.80	-
((県南))	521.72	8.28	513.23	217.01	77.28	2.72	216.22	0.21	49.93	50.91	-	266.39	152.48	2.01
白河市	55.61	1.28	54.33	21.82	10.51	2.58	19.42	-	-	21.81	-	21.77	10.02	2.01
(白河)	(26.70)	(0.28)	(26.42)	(8.00)	-	-	(18.42)	-	-	-	-	(21.77)	(2.92)	(2.01)
(表郷)	(21.81)	(1.00)	(20.81)	(9.81)	(8.42)	(2.58)	-	-	-	(21.81)	-	-	-	-
(大信)	(7.10)	-	(7.10)	(4.01)	(2.09)	-	(1.00)	-	-	-	-	-	(7.10)	-
西郷村	31.37	1.43	29.94	7.52	-	-	22.42	-	-	10.07	-	-	21.30	-
泉崎村	19.03	-	19.03	2.61	7.59	-	8.83	-	-	19.03	-	-	-	-
棚倉町	122.69	0.54	122.15	50.50	0.95	-	70.70	-	49.93	-	-	59.47	13.29	-
矢祭町	95.42	0.82	94.44	37.99	16.06	-	40.39	0.16	-	-	-	87.80	7.62	-
塙町	91.07	2.52	88.55	54.01	11.24	-	23.30	-	-	-	-	26.88	64.19	-
鮫川村	106.53	1.69	104.79	42.56	30.93	0.14	31.16	0.05	-	-	-	70.47	36.06	-

(単位 面積:ha)

年度 (農林事務所) 市町村	契約面積		除地		樹種						土地所有形態				
	施業地	面積	計	針	葉			広葉樹	国有	市町村所有		財産区所有	共有	個人所有	法人所有
					アカマツ	カラマツ	ヒノキ			スギ	アカマツ				
((会津))	469.01	495.05	353.46	249.09	47.89	56.48	-	115.55	46.74	125.00	21.23	226.98	70.50	4.60	
会津若松市	5.58	5.58	5.58	3.40	-	2.18	-	-	5.58	-	-	-	-	-	
喜多方市	44.16	48.33	20.29	18.59	1.70	-	23.87	-	-	-	-	31.04	17.29	-	
(喜多方)	(5.28)	(5.88)	(0.60)	(0.60)	-	-	(4.68)	-	-	-	-	(5.88)	-	-	
(線塩加納)	(1.84)	(2.22)	(1.84)	(1.84)	-	-	-	-	-	-	-	(2.22)	-	-	
(山都)	(23.76)	(26.95)	(11.18)	(11.18)	-	-	(12.58)	-	-	-	-	(22.94)	(4.01)	-	
(高郷)	(13.28)	(13.28)	(6.67)	(4.97)	(1.70)	-	(6.61)	-	-	-	-	-	(13.28)	-	
北塩原村	4.60	4.60	4.30	-	-	4.30	0.30	-	-	-	-	-	-	4.60	
西会津町	47.52	55.83	47.00	23.54	23.46	-	0.52	-	-	-	-	55.83	-	-	
猪苗代町	29.02	29.28	23.14	7.72	6.13	9.29	-	5.88	-	-	16.57	12.71	-	-	
会津坂下町	33.80	33.81	33.80	24.49	9.31	-	-	-	-	-	-	17.53	16.28	-	
柳津町	23.17	23.23	19.72	18.21	0.81	0.70	-	3.45	-	22.05	-	1.18	-	-	
三島町	22.13	22.61	10.27	8.99	1.28	-	11.86	-	-	-	-	16.00	6.61	-	
金山町	132.74	145.24	83.92	65.01	1.13	17.78	-	48.82	41.16	93.25	-	-	10.83	-	
会津美里町	126.29	126.54	105.44	79.14	4.07	22.23	-	20.85	-	9.70	4.66	92.69	19.49	-	
(会津高田)	(64.16)	(64.40)	(58.79)	(40.35)	(2.13)	(16.31)	-	(5.37)	-	-	(4.66)	(59.74)	-	-	
(新鶴)	(62.13)	(62.14)	(46.65)	(38.79)	(1.94)	(5.92)	-	(15.48)	-	(9.70)	-	(32.95)	(19.49)	-	
((南会津))	370.11	370.87	217.49	53.37	41.91	121.66	0.55	152.62	-	118.54	30.11	134.67	60.18	27.37	
下郷町	16.66	16.66	16.20	4.95	0.30	10.95	-	0.46	-	3.31	-	9.35	4.00	-	
只見町	28.03	28.03	11.16	2.06	-	9.10	-	16.87	-	28.03	-	-	-	-	
南会津町	325.42	326.18	190.13	46.36	41.61	101.61	0.55	135.29	-	87.20	30.11	125.32	56.18	27.37	
(田島)	(231.65)	(232.41)	(143.77)	(32.18)	(30.67)	(80.37)	(0.55)	(87.88)	-	(82.19)	(30.11)	(49.25)	(43.49)	(27.37)	
(館岩)	(6.30)	(6.30)	(5.01)	(2.20)	-	(2.81)	-	(1.29)	-	-	-	-	(6.30)	-	
(伊南)	(43.91)	(43.91)	(27.12)	(6.39)	(10.94)	(9.79)	-	(16.79)	-	(5.01)	-	(38.90)	-	-	
(南郷)	(43.56)	(43.56)	(14.23)	(5.59)	-	(8.64)	-	(29.33)	-	-	-	(37.17)	(6.39)	-	

(単位 面積:ha)

年度 (農林事務所) 市町村	契約 面積	除地		樹種							土地所有形態					
		施業地	除地	針葉樹			広葉樹				国有	市町村 所有	財産区 所有	共有	個人所有	法人所有
				計	スギ	アカマツ	カラマツ	ヒノキ	広葉樹							
((相 双))	2,526.80	2,363.52	163.28	2,360.66	656.07	1,012.37	89.94	602.29	2.86	219.63	779.88	7.70	851.28	540.96	127.35	
相馬市	295.84	289.78	6.06	288.08	123.32	81.39	-	83.37	1.70	-	25.51	-	180.34	76.66	13.33	
南相馬市	633.68	607.00	26.68	605.84	220.92	243.23	0.50	141.19	1.16	137.41	-	-	268.45	206.37	21.45	
(原町)	(195.25)	(189.64)	(5.61)	(189.64)	(56.36)	(84.75)	-	(48.53)	-	(130.86)	-	-	(36.09)	(28.30)	-	
(鹿島)	(374.10)	(355.95)	(18.15)	(354.79)	(135.49)	(135.53)	(0.50)	(83.27)	(1.16)	-	-	-	(207.79)	(144.86)	(21.45)	
(小高)	(64.33)	(61.41)	(2.92)	(61.41)	(29.07)	(22.95)	-	(9.39)	-	(6.55)	-	-	(24.57)	(33.21)	-	
新地町	96.18	88.36	7.82	88.36	38.26	9.45	0.80	39.85	-	-	53.90	-	42.28	-	-	
飯館村	35.04	34.11	0.93	34.11	14.52	2.12	-	17.47	-	23.31	-	-	-	11.73	-	
広野町	17.80	17.69	0.11	17.69	4.50	6.45	-	6.74	-	-	-	-	17.80	-	-	
檜葉町	19.70	19.53	0.17	19.53	5.27	5.03	-	9.23	-	-	1.27	-	0.72	17.71	-	
富岡町	106.73	99.38	7.35	99.38	40.84	18.83	-	39.71	-	-	-	-	73.47	33.26	-	
川内村	868.16	803.09	65.07	803.09	91.81	466.73	88.49	156.06	-	58.91	666.12	-	36.00	14.56	92.57	
大熊町	89.06	65.41	23.65	65.41	20.65	3.87	-	40.89	-	-	25.40	-	45.90	17.76	-	
葛尾村	187.35	179.55	7.80	179.55	43.20	127.58	0.15	8.63	-	-	7.68	-	99.53	80.14	-	
浪江町	94.24	87.90	6.34	87.90	28.36	26.85	-	32.69	-	-	-	7.70	40.96	45.58	-	
双葉町	83.02	71.72	11.30	71.72	24.42	20.84	-	26.46	-	-	-	-	45.83	37.19	-	
((いわき))	1,472.40	1,427.53	44.87	1,423.11	697.52	430.37	21.48	273.74	4.42	-	29.86	502.98	777.08	155.69	6.79	
いわき市	1,472.40	1,427.53	44.87	1,423.11	697.52	430.37	21.48	273.74	4.42	-	29.86	502.98	777.08	155.69	6.79	

(資料) 林業振興課

令和5年3月31日現在

4 水源林の状況

((農林事務所)) 市町村	契約面積		種										土地所有者形態			(単位 面積:ha)
	計	針	樹			葉				広葉樹	市町村所有	財産区所有	共有	個人所有	法人所有	
			樹			葉										
			カラマツ	ヒノキ	スギ	アカマツ	カラマツ	ヒノキ	スギ							
県 総 計	878.37	648.17	254.47	126.69	265.67	1.34	230.20	361.52	185.49	263.55	20.86	46.95				
((県 北))	123.36	116.34	42.96	70.38	3.00	-	7.02	16.29	102.68	4.39	-	-				
福 島 市	-	-	-	-	-	-	-	-	-	-	-	-				
伊 達 市	27.89	20.87	20.87	-	-	-	7.02	-	23.50	4.39	-	-				
(霊 山)	(23.50)	(17.82)	(17.82)	-	-	-	(5.68)	-	(23.50)	-	-	-				
(月 館)	(4.39)	(3.05)	(3.05)	-	-	-	(1.34)	-	-	(4.39)	-	-				
桑 折 町	40.92	40.92	19.09	18.83	3.00	-	-	16.29	24.63	-	-	-				
大 玉 村	54.55	54.55	3.00	51.55	-	-	-	-	54.55	-	-	-				
((県 中))	58.93	41.76	14.00	26.76	1.00	-	17.17	29.75	-	29.18	-	-				
郡 山 市	29.18	26.76	-	26.76	-	-	2.42	-	-	29.18	-	-				
須 賀 川 市	29.75	15.00	14.00	-	1.00	-	14.75	29.75	-	-	-	-				
(長 沼)	(29.75)	(15.00)	(14.00)	-	(1.00)	-	(14.75)	(29.75)	-	-	-	-				
((県 南))	73.51	73.51	56.27	12.44	3.46	1.34	-	45.47	-	24.07	3.97	-				
白 河 市	8.66	8.66	7.32	-	-	1.34	-	-	-	4.69	3.97	-				
(表 郷)	(8.66)	(8.66)	(7.32)	-	-	(1.34)	-	-	-	(4.69)	(3.97)	-				
西 郷 村	45.47	45.47	29.57	12.44	3.46	-	-	45.47	-	-	-	-				
棚 倉 町	19.38	19.38	19.38	-	-	-	-	-	-	19.38	-	-				
((会 津))	178.30	147.50	68.14	-	79.36	-	30.80	62.15	21.32	56.39	7.34	31.10				
会 津 若 松 市	11.21	11.21	9.80	-	1.41	-	-	-	-	11.21	-	-				
喜 多 方 市	9.85	9.85	9.85	-	-	-	-	-	-	9.85	-	-				
(熱 塩 加 納)	(9.85)	(9.85)	(9.85)	-	-	-	-	-	-	(9.85)	-	-				
北 塩 原 村	-	-	-	-	-	-	-	-	-	-	-	-				
磐 梯 町	55.09	52.83	1.98	-	50.85	-	2.26	28.95	-	-	-	26.14				

(単位 面積:ha)

(農林事務所) 市町村	契約 面積	樹						種				土地所有者形態			
		針		葉		樹		広葉樹	市町村 所有	財産区 所有	共有	個人所有	法人所有		
		計	スギ	アカマツ	カラマツ	ヒノキ									
猪苗代町	21.32	21.32	-	-	21.32	-	-	-	21.32	-	-	-	-	-	-
柳津町	47.48	35.33	30.68	-	4.65	-	12.15	13.76	-	28.76	4.96	-	-	-	-
三島町	3.06	3.06	3.06	-	-	-	-	-	-	3.06	-	-	-	-	-
金山町	5.89	0.97	0.39	-	0.58	-	4.92	-	-	3.51	2.38	-	-	-	-
会津美里町	24.40	12.93	12.38	-	0.55	-	11.47	19.44	-	-	-	-	-	4.96	-
(会津高田)	(24.40)	(12.93)	(12.38)	-	(0.55)	-	(11.47)	(19.44)	-	-	-	-	-	(4.96)	-
((南会津))	426.38	253.43	61.32	13.26	178.85	-	172.95	207.86	61.49	141.18	-	-	-	15.85	-
下郷町	44.28	30.48	5.13	0.12	25.23	-	13.80	44.28	-	-	-	-	-	-	-
只見町	44.91	15.63	12.06	-	3.57	-	29.28	44.91	-	-	-	-	-	-	-
南会津町	337.19	207.32	44.13	13.14	150.05	-	129.87	118.67	61.49	141.18	-	-	-	15.85	-
(田島)	(206.25)	(120.95)	(34.00)	(13.14)	(73.81)	-	(85.30)	(5.60)	(61.49)	(123.31)	-	-	-	(15.85)	-
(館岩)	(45.51)	(45.51)	-	-	(45.51)	-	-	(29.64)	-	(15.87)	-	-	-	-	-
(伊南)	(83.43)	(38.86)	(8.13)	-	(30.73)	-	(44.57)	(83.43)	-	-	-	-	-	-	-
(南郷)	(2.00)	(2.00)	(2.00)	-	-	-	-	-	-	(2.00)	-	-	-	-	-
((相双))	3.58	2.82	2.82	-	-	-	0.76	-	-	-	3.58	-	-	-	-
相馬市	3.58	2.82	2.82	-	-	-	0.76	-	-	-	3.58	-	-	-	-
((いわき))	14.31	12.81	8.96	3.85	-	-	1.50	-	-	8.34	5.97	-	-	-	-
いわき市	14.31	12.81	8.96	3.85	-	-	1.50	-	-	8.34	5.97	-	-	-	-

令和5年3月31日現在

(資料) 林業振興課

5 公社造林実績状況

(単位 面積:ha)

年度 (農林事務所) 市町村	契約面積		樹種別							施業年度					土地所有形態				
	施業地	未施業地	針葉樹					広葉樹	30	元	2	3	4	市町村	財産区	共有	個人	会社 その他	
			計	スギ	アカマツ	カラマツ	ヒノキ												
平成30年度	17,815	14,999	2,816	14,996	10,657	3,008	700	632	3	-	-	-	-	1,260	3,683	6,222	4,410	2,240	
令和元年度	17,805	14,995	2,810	14,992	10,652	3,008	700	632	3	-	-	-	-	1,260	3,683	6,204	4,413	2,245	
2	17,796	14,987	2,810	14,984	10,650	3,001	700	632	3	-	-	-	-	1,260	3,682	6,201	4,413	2,241	
3	17,788	14,978	2,809	14,975	10,643	3,000	700	632	3	-	-	-	-	1,260	3,680	6,201	4,406	2,241	
4	17,753	14,953	2,800	14,950	10,632	2,986	700	632	3	-	-	-	-	1,260	3,679	6,170	4,403	2,241	
((県北))	1,701	1,592	109	1,592	622	726	6	239	-	-	-	-	-	45	127	266	817	447	
福島市	618	544	74	544	234	234	6	71	-	-	-	-	-	-	-	108	315	195	
二本松市	245	239	5	239	77	142	-	21	-	-	-	-	-	-	34	61	149	-	
伊達市	399	389	10	389	154	176	-	59	-	-	-	-	-	-	-	29	153	216	
本宮市	-	-	-	-	-	-	-	-	-	-	-	-	-	-	-	-	-	-	
桑折町	-	-	-	-	-	-	-	-	-	-	-	-	-	-	-	-	-	-	
国見町	-	-	-	-	-	-	-	-	-	-	-	-	-	-	-	-	-	-	
川俣町	440	419	20	419	158	174	-	88	-	-	-	-	-	45	92	67	199	36	
大玉村	-	-	-	-	-	-	-	-	-	-	-	-	-	-	-	-	-	-	
((県中))	2,331	2,215	116	2,215	1,024	946	90	154	-	-	-	-	-	17	1,184	332	475	322	
郡山市	1,701	1,597	104	1,597	641	809	87	61	-	-	-	-	-	-	1,164	135	134	269	
須賀川市	63	60	4	60	50	1	1	8	-	-	-	-	-	-	-	40	16	7	
田村市	369	363	6	363	211	90	1	60	-	-	-	-	-	17	-	115	201	35	
鏡石町	-	-	-	-	-	-	-	-	-	-	-	-	-	-	-	-	-	-	
天栄村	91	91	0	91	37	47	-	7	-	-	-	-	-	-	21	33	30	7	
石川町	-	-	-	-	-	-	-	-	-	-	-	-	-	-	-	-	-	-	
玉川村	-	-	-	-	-	-	-	-	-	-	-	-	-	-	-	-	-	-	
平田村	4	4	-	4	4	-	-	0	-	-	-	-	-	-	-	-	4	-	
浅川町	-	-	-	-	-	-	-	-	-	-	-	-	-	-	-	-	-	-	
古殿町	30	28	2	28	24	-	-	4	-	-	-	-	-	-	-	8	22	-	
三春町	-	-	-	-	-	-	-	-	-	-	-	-	-	-	-	-	-	-	
小野町	72	72	0	72	57	-	1	14	-	-	-	-	-	-	-	-	69	4	
((県南))	85	81	4	81	15	-	-	66	-	-	-	-	-	-	-	21	64	-	
白河市	-	-	-	-	-	-	-	-	-	-	-	-	-	-	-	-	-	-	
西郷村	-	-	-	-	-	-	-	-	-	-	-	-	-	-	-	-	-	-	
泉崎村	-	-	-	-	-	-	-	-	-	-	-	-	-	-	-	-	-	-	
中島村	-	-	-	-	-	-	-	-	-	-	-	-	-	-	-	-	-	-	
矢吹町	-	-	-	-	-	-	-	-	-	-	-	-	-	-	-	-	-	-	
棚倉町	62	60	2	60	10	-	-	49	-	-	-	-	-	-	-	17	44	-	
矢祭町	-	-	-	-	-	-	-	-	-	-	-	-	-	-	-	-	-	-	
塙町	-	-	-	-	-	-	-	-	-	-	-	-	-	-	-	-	-	-	
鮫川村	23	21	2	21	4	-	-	17	-	-	-	-	-	-	-	4	20	-	

(単位 面積:ha)

年度 (農林事務所) 市町村	契約面積			樹種別						施業年度					土地所有形態				
	施業地	未施業地		針葉樹					広葉樹	30	元	2	3	4	市町村	財産区	共有	個人	会社 その他
				計	スギ	アカマツ	カラマツ	ヒノキ											
((会津))	8,466	7,002	1,464	7,002	6,180	428	394	1	-	-	-	-	-	420	1,749	3,453	1,827	1,017	
会津若松市	569	475	94	475	424	45	6	1	-	-	-	-	-	-	-	142	427	-	
喜多方市	1,569	1,304	265	1,304	1,142	158	5	-	-	-	-	-	-	-	379	647	346	197	
北塩原村	88	75	13	75	75	-	-	-	-	-	-	-	-	-	-	2	42	44	
西会津町	1,477	1,117	360	1,117	1,094	23	-	-	-	-	-	-	-	21	96	1,038	238	84	
磐梯町	217	213	4	213	209	4	-	-	-	-	-	-	-	-	9	29	173	6	
猪苗代町	1,314	1,094	220	1,094	699	81	314	-	-	-	-	-	-	-	1,111	51	61	91	
会津坂下町	14	13	0	13	13	-	-	-	-	-	-	-	-	-	-	-	14	-	
湯川村	-	-	-	-	-	-	-	-	-	-	-	-	-	-	-	-	-	-	
柳津町	666	522	144	522	469	24	29	-	-	-	-	-	-	192	-	395	73	5	
三島町	202	190	12	190	169	20	2	-	-	-	-	-	-	-	-	196	6	-	
金山町	461	370	91	370	360	10	-	-	-	-	-	-	-	-	36	163	30	232	
昭和村	182	168	13	168	140	1	28	-	-	-	-	-	-	-	-	24	36	121	
会津美里町	1,707	1,460	247	1,460	1,387	62	12	-	-	-	-	-	-	207	118	765	380	237	
((南会津))	4,303	3,223	1,081	3,221	2,355	649	210	7	2	-	-	-	-	772	448	2,053	798	232	
下郷町	1,194	827	366	827	567	212	46	2	-	-	-	-	-	48	-	1,046	100	-	
桧枝岐村	-	-	-	-	-	-	-	-	-	-	-	-	-	-	-	-	-	-	
只見町	608	496	111	496	459	36	2	-	-	-	-	-	-	201	-	232	146	29	
南会津町	2,502	1,899	603	1,897	1,329	402	162	5	2	-	-	-	-	523	448	776	552	203	
((相双))	556	538	18	537	215	238	-	84	1	-	-	-	-	5	-	21	367	164	
相馬市	-	-	-	-	-	-	-	-	-	-	-	-	-	-	-	-	-	-	
南相馬市	18	17	1	17	3	-	-	14	-	-	-	-	-	-	-	-	18	-	
新地町	-	-	-	-	-	-	-	-	-	-	-	-	-	-	-	-	-	-	
飯館村	538	521	17	520	212	238	-	70	1	-	-	-	-	5	-	21	349	164	
広野町	-	-	-	-	-	-	-	-	-	-	-	-	-	-	-	-	-	-	
楡葉町	-	-	-	-	-	-	-	-	-	-	-	-	-	-	-	-	-	-	
富岡町	-	-	-	-	-	-	-	-	-	-	-	-	-	-	-	-	-	-	
川内村	-	-	-	-	-	-	-	-	-	-	-	-	-	-	-	-	-	-	
大熊町	-	-	-	-	-	-	-	-	-	-	-	-	-	-	-	-	-	-	
双葉町	-	-	-	-	-	-	-	-	-	-	-	-	-	-	-	-	-	-	
浪江町	-	-	-	-	-	-	-	-	-	-	-	-	-	-	-	-	-	-	
葛尾村	-	-	-	-	-	-	-	-	-	-	-	-	-	-	-	-	-	-	
((いわき))	310	302	7	302	220	-	-	82	-	-	-	-	-	-	171	25	55	59	
いわき市	310	302	7	302	220	-	-	82	-	-	-	-	-	-	171	25	55	59	

(資料) 公益社団法人 ふくしま緑の森づくり公社 (県計・事務所別・市町村別に各項目を四捨五入しているため、計が合わない場合がある。)

令和5年3月31日現在

6 機構造林実績状況

(単位 面積:ha)

年度 (農林事務所) 市町村	契約 面積	施業地		樹種別							施業					土地所有形態				
		施業地	未施業地	針葉樹						広葉樹	30	元	2	3	4	市町村	財産区	共有	個人	会社 その他
				計	スギ	アカマツ	カラマツ	ヒノキ	その他											
平成30年度	15,387	11,248	4,139	11,003	4,905	3,481	2,070	548	-	245	24	-	-	-	4,168	4,140	4,717	1,199	1,163	
令和元年度	15,436	11,280	4,156	11,024	4,925	3,480	2,069	549	-	257	-	34	-	-	4,256	4,051	4,583	1,287	1,259	
2	15,451	11,303	4,148	11,303	4,945	3,474	2,064	551	268	-	-	-	39	-	4,252	4,051	4,583	1,306	1,259	
3	15,508	11,324	4,185	11,324	4,956	3,472	2,069	550	276	-	-	-	-	32	-	4,252	4,047	4,593	1,358	1,258
4	15,506	11,349	4,157	11,349	4,971	3,471	2,076	550	281	-	-	-	-	37	4,251	4,045	4,565	1,359	1,286	
((県北))	2,100	1,718	381	1,718	668	590	101	196	163	-	-	-	-	15	255	123	1,073	594	55	
福島市	1,410	1,167	244	1,167	457	437	100	53	120	-	-	-	-	12	27	-	868	475	40	
二本松市	4	4	0	4	3	-	-	-	1	-	-	-	-	-	-	-	-	4	-	
伊達市	516	418	98	418	147	122	2	116	32	-	-	-	-	3	171	74	205	67	-	
本宮市	-	-	-	-	-	-	-	-	-	-	-	-	-	-	-	-	-	-	-	
桑折町	58	47	11	47	35	-	-	8	3	-	-	-	-	-	58	-	-	-	-	
国見町	-	-	-	-	-	-	-	-	-	-	-	-	-	-	-	-	-	-	-	
川俣町	111	83	29	83	26	32	-	19	7	-	-	-	-	-	-	49	-	48	14	
大玉村	-	-	-	-	-	-	-	-	-	-	-	-	-	-	-	-	-	-	-	
((県中))	2,951	2,195	756	2,195	865	799	444	36	52	-	-	-	-	6	-	2,196	406	29	320	
郡山市	2,698	1,951	747	1,951	821	633	432	16	48	-	-	-	-	3	-	2,086	304	-	307	
須賀川市	202	194	8	194	27	152	11	2	2	-	-	-	-	-	-	95	103	4	-	
田村市	20	20	1	20	7	-	-	11	1	-	-	-	-	3	-	-	-	7	13	
鏡石町	-	-	-	-	-	-	-	-	-	-	-	-	-	-	-	-	-	-	-	
天栄村	20	19	1	19	6	14	-	-	-	-	-	-	-	-	-	14	-	5	-	
石川町	-	-	-	-	-	-	-	-	-	-	-	-	-	-	-	-	-	-	-	
玉川村	-	-	-	-	-	-	-	-	-	-	-	-	-	-	-	-	-	-	-	
平田村	-	-	-	-	-	-	-	-	-	-	-	-	-	-	-	-	-	-	-	
浅川町	-	-	-	-	-	-	-	-	-	-	-	-	-	-	-	-	-	-	-	
古殿町	-	-	-	-	-	-	-	-	-	-	-	-	-	-	-	-	-	-	-	
三春町	12	12	0	12	5	-	-	6	1	-	-	-	-	-	-	-	-	12	-	
小野町	-	-	-	-	-	-	-	-	-	-	-	-	-	-	-	-	-	-	-	
((県南))	51	37	15	37	23	-	-	6	8	-	-	-	-	-	-	-	8	44	-	
白河市	44	29	15	29	15	-	-	6	8	-	-	-	-	-	-	-	-	44	-	
西郷村	-	-	-	-	-	-	-	-	-	-	-	-	-	-	-	-	-	-	-	
泉崎村	-	-	-	-	-	-	-	-	-	-	-	-	-	-	-	-	-	-	-	
中島村	-	-	-	-	-	-	-	-	-	-	-	-	-	-	-	-	-	-	-	
矢吹町	-	-	-	-	-	-	-	-	-	-	-	-	-	-	-	-	-	-	-	
棚倉町	-	-	-	-	-	-	-	-	-	-	-	-	-	-	-	-	-	-	-	
矢祭町	8	8	-	8	8	-	-	-	-	-	-	-	-	-	-	-	8	-	-	
塙町	-	-	-	-	-	-	-	-	-	-	-	-	-	-	-	-	-	-	-	
鮫川村	-	-	-	-	-	-	-	-	-	-	-	-	-	-	-	-	-	-	-	
((会津))	2,590	1,902	689	1,902	1,328	191	336	-	47	-	-	-	-	-	278	740	1,165	329	78	
会津若松市	392	316	77	316	290	11	-	-	14	-	-	-	-	-	-	-	364	29	-	
喜多方市	508	269	240	269	172	29	64	-	3	-	-	-	-	-	-	-	271	226	11	
北塩原村	67	21	46	21	21	-	-	-	-	-	-	-	-	-	-	-	-	-	67	
西会津町	108	54	54	54	31	-	15	-	8	-	-	-	-	-	63	-	45	-	-	
磐梯町	100	93	6	93	23	23	41	-	6	-	-	-	-	-	65	-	29	6	-	
猪苗代町	172	171	1	171	20	-	150	-	-	-	-	-	-	-	-	172	-	-	-	
会津坂下町	-	-	-	-	-	-	-	-	-	-	-	-	-	-	-	-	-	-	-	
湯川村	-	-	-	-	-	-	-	-	-	-	-	-	-	-	-	-	-	-	-	
柳津町	309	209	100	209	164	12	22	-	11	-	-	-	-	-	24	-	285	-	-	
三島町	39	35	3	35	10	25	-	-	-	-	-	-	-	-	-	-	39	-	-	
金山町	285	279	5	279	253	26	-	-	1	-	-	-	-	-	-	216	69	-	-	
昭和村	-	-	-	-	-	-	-	-	-	-	-	-	-	-	-	-	-	-	-	
会津美里町	611	455	156	455	343	66	43	-	3	-	-	-	-	-	126	352	65	68	-	

(単位 面積:ha)

年度 (農林事務所) 市町村	契約面積		樹種別							施業					土地所有形態				
	施業地	未施業地	針葉樹					広葉樹	30	元	2	3	4	市町村	財産区	共有	個人	会社 その他	
			計	スギ	アカマツ	カラマツ	ヒノキ												その他
((南会津))	5,493	3,365	2,128	3,365	1,560	604	1,195	1	5	-	-	-	-	7	2,167	472	1,767	273	814
下郷町	977	525	453	525	244	72	206	-	3	-	-	-	-	-	34	-	717	31	194
桧枝岐村	-	-	-	-	-	-	-	-	-	-	-	-	-	-	-	-	-	-	-
只見町	47	45	2	45	-	12	33	-	0	-	-	-	-	7	20	-	-	-	27
南会津町	4,468	2,795	1,674	2,795	1,316	520	956	1	1	-	-	-	-	-	2,113	472	1,050	241	592
((相双))	1,775	1,652	122	1,652	365	1,038	-	243	7	-	-	-	-	-	1,550	-	134	90	-
相馬市	73	62	11	62	12	9	-	41	-	-	-	-	-	-	-	-	44	29	-
南相馬市	122	89	33	89	37	24	-	29	-	-	-	-	-	-	-	-	82	40	-
新地町	21	20	2	20	16	1	-	3	-	-	-	-	-	-	14	-	8	-	-
飯館村	21	19	2	19	9	6	-	3	-	-	-	-	-	-	-	-	-	21	-
広野町	-	-	-	-	-	-	-	-	-	-	-	-	-	-	-	-	-	-	-
楡葉町	-	-	-	-	-	-	-	-	-	-	-	-	-	-	-	-	-	-	-
富岡町	-	-	-	-	-	-	-	-	-	-	-	-	-	-	-	-	-	-	-
川内村	1,537	1,462	74	1,462	291	997	-	167	7	-	-	-	-	-	1,537	-	-	-	-
大熊町	-	-	-	-	-	-	-	-	-	-	-	-	-	-	-	-	-	-	-
双葉町	-	-	-	-	-	-	-	-	-	-	-	-	-	-	-	-	-	-	-
浪江町	-	-	-	-	-	-	-	-	-	-	-	-	-	-	-	-	-	-	-
葛尾村	-	-	-	-	-	-	-	-	-	-	-	-	-	-	-	-	-	-	-
((いわき))	546	481	65	481	163	249	1	68	0	-	-	-	-	9	-	515	12	-	19
いわき市	546	481	65	481	163	249	1	68	0	-	-	-	-	9	-	515	12	-	19

(資料) 国立研究開発法人森林総合研究所 森林整備センター 福島水源林整備事務所(四捨五入の関係で計が合わない場合がある。「0」は単位未満の値である)
令和5年3月31日現在。

7 造林補助事業実績

(単位：面積 ha、延長 m、事業費 千円)

年度 市町村	公 共										計	事業費	補助金		
	人 工					成 果									
	再造林	被害跡地 造林	拡大造林	小計	樹下植栽 等	下刈	雪起し	除伐	間伐	枝打ち等				小計	
平成29年度	46.56	-	25.76	72.32	53.44	349.92	7.48	182.98	909.82	15.15	1,465.35	29.97	1,621.08	1,117,535	479,133
平成30年度	38.41	-	23.03	61.44	79.96	439.36	3.49	162.60	859.60	11.35	1,476.40	33.43	1,651.23	1,125,750	479,520
令和元年度	22.75	-	19.60	42.35	58.60	387.11	-	110.26	856.22	9.49	1,363.08	41.48	1,505.51	1,047,252	449,251
令和2年度	44.38	-	10.10	54.48	53.58	413.66	-	94.00	781.46	11.45	1,300.57	43.69	1,452.32	1,049,096	452,187
令和3年度	32.54	-	13.38	45.92	68.62	352.99	0.15	97.82	676.42	10.07	1,137.45	80.94	1,332.93	958,870	410,732
令和4年度	62.27	-	11.78	74.05	61.94	388.60	-	126.80	608.21	0.10	1,123.71	68.40	1,328.10	1,039,647	442,586
((県 北))	2.26	-	-	2.26	-	17.90	-	-	-	-	17.90	-	20.16	8,905	4,519
福島市	-	-	-	-	-	5.88	-	-	-	-	5.88	-	5.88	2,139	856
二本松市	-	-	-	-	-	-	-	-	-	-	-	-	-	-	-
伊達市	-	-	-	-	-	4.55	-	-	-	-	4.55	-	4.55	1,738	749
本宮市	2.26	-	-	2.26	-	3.68	-	-	-	-	3.68	-	5.94	3,650	2,364
桑折町	-	-	-	-	-	-	-	-	-	-	-	-	-	-	-
国見町	-	-	-	-	-	-	-	-	-	-	-	-	-	-	-
川俣町	-	-	-	-	-	-	-	-	-	-	-	-	-	-	-
大玉村	-	-	-	-	-	3.79	-	-	-	-	3.79	-	3.79	1,379	551
((県 中))	8.83	-	9.23	18.06	28.43	235.18	-	48.38	68.01	0.10	351.67	8.59	406.75	236,566	102,234
郡山市	0.72	-	-	0.72	-	28.02	-	3.32	-	-	31.34	-	32.06	10,537	4,215
須賀川市	-	-	8.25	8.25	-	16.54	-	-	-	-	16.54	8.37	33.16	25,570	17,525
田村市	0.97	-	-	0.97	24.91	94.70	-	40.95	4.58	0.10	140.33	-	166.21	78,459	31,695
鏡石町	-	-	-	-	-	-	-	-	-	-	-	-	-	-	-
天栄村	-	-	-	-	-	20.27	-	-	-	-	20.27	-	20.27	6,042	2,417
石川町	0.25	-	-	0.25	-	19.31	-	-	22.62	-	41.93	-	42.40	32,750	13,100
玉川村	-	-	-	-	-	-	-	-	-	-	-	-	-	-	-
平田村	-	-	-	-	-	1.18	-	-	4.76	-	5.94	-	5.94	5,463	2,185
浅川町	-	-	-	-	-	-	-	-	-	-	-	-	-	-	-
古殿町	6.89	-	-	6.89	-	26.93	-	4.11	32.85	-	63.89	-	70.78	56,022	22,409
三春町	-	-	-	-	-	1.47	-	-	-	-	1.47	-	1.47	430	172
小野町	-	-	0.98	0.98	3.52	26.76	-	-	3.20	-	29.96	-	34.46	21,292	8,517
((県 南))	28.76	-	0.76	29.52	-	24.30	-	-	20.02	-	44.32	-	73.84	95,611	38,244
白河市	-	-	-	-	-	-	-	-	-	-	-	-	-	-	-
西郷村	-	-	0.45	0.45	-	0.45	-	-	-	-	0.45	-	0.90	852	341
泉崎村	-	-	-	-	-	-	-	-	-	-	-	-	-	-	-
中島村	-	-	-	-	-	-	-	-	-	-	-	-	-	-	-
矢吹町	-	-	-	-	-	-	-	-	-	-	-	-	-	-	-
棚倉町	6.30	-	-	6.30	-	0.24	-	-	-	-	0.24	-	6.54	15,794	6,317
失祭町	9.45	-	-	9.45	-	5.05	-	-	17.75	-	22.80	-	32.25	41,895	16,758
塙町	-	-	-	-	-	5.05	-	-	2.27	-	7.32	-	7.32	3,908	1,563
鯨川村	13.01	-	0.31	13.32	-	13.51	-	-	-	-	13.51	-	26.83	33,163	13,265

(単位：面積 ha、延長 m、事業費 千円)

年度 《農林事務所》 市町村	公 共 備													
	人 工			成 単 層			林 整 備			計	事業費	補助金		
	再造林	被害跡地 造林	造 林	樹下植栽 等	下刈	保 雪 起し	除伐	間伐	枝打ち等				小計	更新伐
((会津))	8.21	-	0.38	8.59	14.43	-	1.61	303.38	-	319.42	51.89	413.41	423,993	180,838
会津若松市	-	-	-	-	-	-	45.32	45.32	-	45.32	-	45.32	51,526	21,164
喜多方市	4.87	-	-	4.87	3.55	-	17.71	17.71	-	17.71	5.68	31.81	42,836	17,675
北塩原村	-	-	-	-	-	-	7.70	7.70	-	7.70	-	7.70	5,715	2,858
西会津町	-	-	-	-	1.16	-	47.39	48.81	-	48.81	21.70	100.47	93,047	39,406
磐梯町	2.95	-	-	2.95	3.74	-	25.49	29.23	-	29.23	-	32.18	29,530	13,536
猪苗代町	0.39	-	0.38	0.77	9.53	-	70.49	81.37	-	81.37	9.40	91.54	82,388	35,577
会津坂下町	-	-	-	-	-	-	-	-	-	-	-	-	-	-
柳津町	-	-	-	-	-	-	14.85	14.85	-	14.85	-	14.85	8,389	4,195
三島町	-	-	-	-	-	-	2.92	2.92	-	2.92	-	2.92	1,650	825
金山町	-	-	-	-	-	-	-	-	-	-	-	-	-	-
昭和村	-	-	-	-	-	-	-	-	-	-	-	-	-	-
会津美里町	-	-	-	-	-	-	71.51	71.51	-	71.51	15.11	86.62	108,911	45,602
((南会津))	7.00	-	-	7.00	24.89	-	124.66	149.55	-	149.55	7.92	164.47	108,249	50,221
下郷町	-	-	-	-	-	-	25.63	25.63	-	25.63	-	25.63	19,126	8,931
桧枝岐村	-	-	-	-	-	-	-	-	-	-	-	-	-	-
只見町	-	-	-	-	-	-	9.03	9.03	-	9.03	-	9.03	5,255	2,627
南会津町	7.00	-	-	7.00	24.89	-	90.00	114.89	-	114.89	7.92	129.81	83,869	38,663
((相 双))	-	-	-	-	0.70	-	5.05	5.75	-	5.75	-	5.75	2,940	1,176
相馬市	-	-	-	-	-	-	-	-	-	-	-	-	-	-
南相馬市	-	-	-	-	0.70	-	5.05	5.75	-	5.75	-	5.75	2,940	1,176
新地町	-	-	-	-	-	-	-	-	-	-	-	-	-	-
飯館村	-	-	-	-	-	-	-	-	-	-	-	-	-	-
広野町	-	-	-	-	-	-	-	-	-	-	-	-	-	-
榎葉町	-	-	-	-	-	-	-	-	-	-	-	-	-	-
富岡町	-	-	-	-	-	-	-	-	-	-	-	-	-	-
川内村	-	-	-	-	-	-	-	-	-	-	-	-	-	-
大熊町	-	-	-	-	-	-	-	-	-	-	-	-	-	-
双葉町	-	-	-	-	-	-	-	-	-	-	-	-	-	-
浪江町	-	-	-	-	-	-	-	-	-	-	-	-	-	-
葛尾村	-	-	-	-	-	-	-	-	-	-	-	-	-	-
((いわき))	7.21	-	1.41	8.62	71.20	-	76.81	87.09	-	235.10	-	243.72	163,383	65,353
いわき市	7.21	-	1.41	8.62	71.20	-	76.81	87.09	-	235.10	-	243.72	163,383	65,353

(資料)森林整備課

(単位：面積 ha、延長 m、事業費 千円)

年度 《農林事務所》 市町村	公 共												
	育 成					層 林 整 備			機 能 増 進 保 育				
	保		除 伐	間 伐	枝 打 ち 等	小 計	更 新 伐	計	事 業 費	補 助 金	間 伐	事 業 費	補 助 金
樹 下 植 栽 等	下 刈	雪 起 し											
平成29年度	39.58	132.68	-	24.13	0.79	157.60	8.24	205.42	94,932	37,973	-	-	-
平成30年度	15.36	72.12	-	2.35	2.35	76.82	7.83	100.01	50,397	20,159	-	-	-
令和元年度	4.38	40.73	-	9.11	-	59.84	9.17	73.39	36,474	14,591	-	-	-
令和2年度	2.70	62.25	-	18.94	-	81.19	2.85	86.74	35,651	14,260	-	-	-
令和3年度	-	19.40	-	14.14	-	37.54	1.29	38.83	15,852	6,340	-	-	-
令和4年度	1.21	13.71	-	53.65	-	67.36	3.97	72.54	31,676	13,828	-	-	-
《(県北)》	-	-	-	-	-	-	3.97	3.97	3,858	2,701	-	-	-
福島市	-	-	-	-	-	-	-	-	-	-	-	-	-
二本松市	-	-	-	-	-	-	-	-	-	-	-	-	-
伊達市	-	-	-	-	-	-	-	-	-	-	-	-	-
本宮市	-	-	-	-	-	-	3.97	3.97	3,858	2,701	-	-	-
桑折町	-	-	-	-	-	-	-	-	-	-	-	-	-
国見町	-	-	-	-	-	-	-	-	-	-	-	-	-
川俣町	-	-	-	-	-	-	-	-	-	-	-	-	-
大玉村	-	-	-	-	-	-	-	-	-	-	-	-	-
《(県中)》	1.21	12.84	-	49.18	-	62.02	-	63.23	25,841	10,336	-	-	-
郡山市	-	-	-	-	-	-	-	-	-	-	-	-	-
須賀川市	-	-	-	-	-	-	-	-	-	-	-	-	-
田村市	-	-	-	49.18	-	49.18	-	49.18	19,688	7,875	-	-	-
鏡石町	-	-	-	-	-	-	-	-	-	-	-	-	-
天栄村	-	-	-	-	-	-	-	-	-	-	-	-	-
石川町	-	-	-	-	-	-	-	-	-	-	-	-	-
玉川村	-	-	-	-	-	-	-	-	-	-	-	-	-
平田村	-	-	-	-	-	-	-	-	-	-	-	-	-
浅川町	-	-	-	-	-	-	-	-	-	-	-	-	-
古殿町	-	-	-	-	-	-	-	-	-	-	-	-	-
三春町	-	-	-	-	-	-	-	-	-	-	-	-	-
小野町	1.21	12.84	-	-	-	12.84	-	14.05	6,152	2,461	-	-	-
《(県南)》	-	0.43	-	-	-	0.43	-	0.43	118	47	-	-	-
白河市	-	-	-	-	-	-	-	-	-	-	-	-	-
西郷村	-	-	-	-	-	-	-	-	-	-	-	-	-
泉崎村	-	-	-	-	-	-	-	-	-	-	-	-	-
中島村	-	-	-	-	-	-	-	-	-	-	-	-	-
矢吹町	-	-	-	-	-	-	-	-	-	-	-	-	-
棚倉町	-	-	-	-	-	-	-	-	-	-	-	-	-
矢祭町	-	-	-	-	-	-	-	-	-	-	-	-	-
塙町	-	-	-	-	-	-	-	-	-	-	-	-	-
鯨川村	-	0.43	-	-	-	0.43	-	0.43	118	47	-	-	-

(単位：面積 ha、延長 m、事業費 千円)

年度 《農林事務所》 市町村	公 共														
	育成			複層			林整備			備			機能増進保育		
	保			育			育			更新伐			間伐		
	樹下植栽 等	下刈	雪起し	除伐	間伐	枝打ち等	小計	更新伐	計	事業費	補助金	間伐	事業費	補助金	
((会津))	-	-	-	-	-	-	-	-	-	-	-	-	-	-	
会津若松市	-	-	-	-	-	-	-	-	-	-	-	-	-	-	
喜多方市	-	-	-	-	-	-	-	-	-	-	-	-	-	-	
北塩原村	-	-	-	-	-	-	-	-	-	-	-	-	-	-	
西会津町	-	-	-	-	-	-	-	-	-	-	-	-	-	-	
磐梯町	-	-	-	-	-	-	-	-	-	-	-	-	-	-	
猪苗代町	-	-	-	-	-	-	-	-	-	-	-	-	-	-	
会津坂下町	-	-	-	-	-	-	-	-	-	-	-	-	-	-	
柳津町	-	-	-	-	-	-	-	-	-	-	-	-	-	-	
三島町	-	-	-	-	-	-	-	-	-	-	-	-	-	-	
金山町	-	-	-	-	-	-	-	-	-	-	-	-	-	-	
昭和村	-	-	-	-	-	-	-	-	-	-	-	-	-	-	
会津美里町	-	-	-	-	-	-	-	-	-	-	-	-	-	-	
((南会津))	-	-	-	2.52	-	-	2.52	-	2.52	1,148	459	-	-	-	
下郷町	-	-	-	-	-	-	-	-	-	-	-	-	-	-	
桧枝岐村	-	-	-	-	-	-	-	-	-	-	-	-	-	-	
只見町	-	-	-	2.52	-	-	2.52	-	2.52	1,148	459	-	-	-	
南会津町	-	-	-	-	-	-	-	-	-	-	-	-	-	-	
((相双))	-	-	-	-	-	-	-	-	-	-	-	-	-	-	
相馬市	-	-	-	-	-	-	-	-	-	-	-	-	-	-	
南相馬市	-	-	-	-	-	-	-	-	-	-	-	-	-	-	
新地町	-	-	-	-	-	-	-	-	-	-	-	-	-	-	
飯館村	-	-	-	-	-	-	-	-	-	-	-	-	-	-	
広野町	-	-	-	-	-	-	-	-	-	-	-	-	-	-	
榎葉町	-	-	-	-	-	-	-	-	-	-	-	-	-	-	
富岡町	-	-	-	-	-	-	-	-	-	-	-	-	-	-	
川内村	-	-	-	-	-	-	-	-	-	-	-	-	-	-	
大熊町	-	-	-	-	-	-	-	-	-	-	-	-	-	-	
双葉町	-	-	-	-	-	-	-	-	-	-	-	-	-	-	
浪江町	-	-	-	-	-	-	-	-	-	-	-	-	-	-	
葛尾村	-	-	-	-	-	-	-	-	-	-	-	-	-	-	
((いわき))	-	0.44	-	1.95	-	-	2.39	-	2.39	711	284	-	-	-	
いわき市	-	0.44	-	1.95	-	-	2.39	-	2.39	711	284	-	-	-	

(単位：面積 ha、延長 m、事業費 千円)

年度	公											共							
	特定間伐			長期育成循環			森林作業道整備等					総計		間伐再掲					
	間伐	事業費	補助金	誘導伐	樹下補栽	下刈	計	事業費	補助金	面積	事業費	補助金	面積	事業費	補助金	機械増進保膏	間伐	除伐 IV級級～	計
平成29年度	-	-	-	-	-	-	-	90,090	41,231	1,826.50	1,302,557	558,337	-	933.95	156.30	-	859.60	132.97	1,090.25
平成30年度	-	-	-	-	-	-	-	96,429	44,014	1,751.24	1,272,576	543,693	-	859.60	132.97	-	866.22	75.70	941.92
令和元年度	-	-	-	-	-	-	-	107,054	50,278	1,578.90	1,190,780	514,120	-	866.22	75.70	-	781.46	71.04	852.50
令和2年度	-	-	-	-	-	-	-	140,103	64,154	1,539.06	1,224,850	530,601	-	680.42	72.55	-	608.21	105.19	713.40
令和3年度	-	-	-	-	-	-	-	108,155	50,781	1,371.76	1,082,877	467,853	-	680.42	72.55	-	608.21	105.19	713.40
令和4年度	-	-	-	-	-	-	-	131,826	59,722	1,400.64	1,203,148	516,136	-	608.21	105.19	-	608.21	105.19	713.40
(北))	-	-	-	-	-	-	-	1,360	952	24.13	14,123	8,172	-	-	-	-	-	-	-
福島市	-	-	-	-	-	-	-	-	-	5.88	2,139	856	-	-	-	-	-	-	-
二本松市	-	-	-	-	-	-	-	-	-	-	-	-	-	-	-	-	-	-	-
伊達市	-	-	-	-	-	-	-	-	-	4.55	1,738	749	-	-	-	-	-	-	-
本宮市	-	-	-	-	-	-	-	1,360	952	9.91	8,868	6,016	-	-	-	-	-	-	-
桑折町	-	-	-	-	-	-	-	-	-	-	-	-	-	-	-	-	-	-	-
国見町	-	-	-	-	-	-	-	-	-	-	-	-	-	-	-	-	-	-	-
川俣町	-	-	-	-	-	-	-	-	-	-	-	-	-	-	-	-	-	-	-
大玉村	-	-	-	-	-	-	-	-	-	3.79	1,379	551	-	-	-	-	-	-	-
(中))	-	-	-	-	-	-	-	-	-	469.98	262,407	112,571	-	68.01	32.32	-	68.01	32.32	100.33
郡山市	-	-	-	-	-	-	-	-	-	32.06	10,537	4,215	-	-	0.67	-	-	0.67	0.67
須賀川市	-	-	-	-	-	-	-	-	-	33.16	25,570	17,525	-	-	-	-	-	-	-
田村市	-	-	-	-	-	-	-	-	-	215.39	98,147	39,570	-	4.58	31.22	-	4.58	31.22	35.80
石川町	-	-	-	-	-	-	-	-	-	-	-	-	-	-	-	-	-	-	-
鏡石町	-	-	-	-	-	-	-	-	-	20.27	6,042	2,417	-	-	-	-	-	-	-
天栄村	-	-	-	-	-	-	-	-	-	42.40	32,750	13,100	-	22.62	-	-	22.62	-	22.62
石川村	-	-	-	-	-	-	-	-	-	-	-	-	-	-	-	-	-	-	-
玉川村	-	-	-	-	-	-	-	-	-	5.94	5,463	2,185	-	4.76	-	-	4.76	-	4.76
平田村	-	-	-	-	-	-	-	-	-	-	-	-	-	-	-	-	-	-	-
浅川町	-	-	-	-	-	-	-	-	-	70.78	56,022	22,409	-	32.85	0.43	-	32.85	0.43	33.28
古殿町	-	-	-	-	-	-	-	-	-	1.47	430	172	-	-	-	-	-	-	-
三春町	-	-	-	-	-	-	-	-	-	48.51	27,445	10,978	-	3.20	-	-	3.20	-	3.20
小野町	-	-	-	-	-	-	-	-	-	74.27	95,728	38,291	-	20.02	-	-	20.02	-	20.02
(南))	-	-	-	-	-	-	-	-	-	0.90	852	341	-	-	-	-	-	-	-
白河市	-	-	-	-	-	-	-	-	-	-	-	-	-	-	-	-	-	-	-
西郷村	-	-	-	-	-	-	-	-	-	-	-	-	-	-	-	-	-	-	-
泉崎村	-	-	-	-	-	-	-	-	-	-	-	-	-	-	-	-	-	-	-
中島村	-	-	-	-	-	-	-	-	-	-	-	-	-	-	-	-	-	-	-
矢吹町	-	-	-	-	-	-	-	-	-	6.54	15,794	6,317	-	-	-	-	-	-	-
棚倉町	-	-	-	-	-	-	-	-	-	32.25	41,895	16,758	-	17.75	-	-	17.75	-	17.75
矢祭町	-	-	-	-	-	-	-	-	-	7.32	3,908	1,563	-	2.27	-	-	2.27	-	2.27
塙町	-	-	-	-	-	-	-	-	-	27.26	33,280	13,312	-	-	-	-	-	-	-
鮫川村	-	-	-	-	-	-	-	-	-	-	-	-	-	-	-	-	-	-	-

(単位：面積 ha、延長 m、事業費 千円)

年度	公											共								
	特定間伐			長期育成循環			森林作業道整備等					総計		間伐再掲						
	間伐	事業費	補助金	誘導伐	樹下補栽	下刈	計	事業費	補助金	延長	事業費	補助金	面積	事業費	補助金	機能増進保育	間伐	除伐 IV 齢級～	計	
《農林事務所》 市町村																				
((会津))																				
会津若松市	-	-	-	-	-	-	-	42,373	7,714.00	-	19,535	413.41	466,365	200,373	-	-	303.38	-	303.38	
喜多方市	-	-	-	-	-	-	-	7,014	1,034.00	2,805	58,540	45.32	58,540	23,970	-	-	45.32	-	45.32	
北塩原村	-	-	-	-	-	-	-	9,498	1,871.00	3,799	52,334	31.81	52,334	21,474	-	-	17.71	-	17.71	
西会津町	-	-	-	-	-	-	-	4,903	871.00	2,451	10,618	7.70	10,618	5,309	-	-	7.70	-	7.70	
磐梯町	-	-	-	-	-	-	-	3,363	580.00	1,682	96,410	100.47	96,410	41,088	-	-	47.39	-	47.39	
猪苗代町	-	-	-	-	-	-	-	5,699	1,295.00	2,849	35,229	32.18	35,229	16,385	-	-	25.49	-	25.49	
会津坂下町	-	-	-	-	-	-	-	-	-	-	82,388	91.54	82,388	35,577	-	-	70.49	-	70.49	
柳津町	-	-	-	-	-	-	-	-	-	-	-	-	-	-	-	-	-	-	-	
三島町	-	-	-	-	-	-	-	-	-	-	8,389	14.85	8,389	4,195	-	-	14.85	-	14.85	
金山町	-	-	-	-	-	-	-	-	-	-	1,650	2.92	1,650	825	-	-	2.92	-	2.92	
昭和村	-	-	-	-	-	-	-	-	-	-	-	-	-	-	-	-	-	-	-	
会津美里町	-	-	-	-	-	-	-	11,896	2,063.00	5,948	86.62	120,807	51,551	-	-	71.51	-	71.51		
((南会津))																				
下郷町	-	-	-	-	-	-	-	88,093	15,347.20	39,235	166.99	197,491	89,915	-	-	124.66	2.52	127.18		
桧枝岐村	-	-	-	-	-	-	-	52,355	8,993.20	21,937	25.63	71,481	30,868	-	-	25.63	-	25.63		
只見町	-	-	-	-	-	-	-	-	-	-	-	-	-	-	-	-	-	-	-	
南会津町	-	-	-	-	-	-	-	35,738	6,354.00	17,297	11.55	119,607	6,403	-	-	9.03	2.52	11.55		
((相双))																				
相馬市	-	-	-	-	-	-	-	-	-	-	5.75	2,940	1,176	-	-	5.05	-	5.05		
南相馬市	-	-	-	-	-	-	-	-	-	-	-	-	-	-	-	-	-	-	-	
新地町	-	-	-	-	-	-	-	-	-	-	5.75	2,940	1,176	-	-	5.05	-	5.05		
飯館村	-	-	-	-	-	-	-	-	-	-	-	-	-	-	-	-	-	-	-	
広野町	-	-	-	-	-	-	-	-	-	-	-	-	-	-	-	-	-	-	-	
榎葉町	-	-	-	-	-	-	-	-	-	-	-	-	-	-	-	-	-	-	-	
富岡町	-	-	-	-	-	-	-	-	-	-	-	-	-	-	-	-	-	-	-	
川内村	-	-	-	-	-	-	-	-	-	-	-	-	-	-	-	-	-	-	-	
大熊町	-	-	-	-	-	-	-	-	-	-	-	-	-	-	-	-	-	-	-	
双葉町	-	-	-	-	-	-	-	-	-	-	-	-	-	-	-	-	-	-	-	
浪江町	-	-	-	-	-	-	-	-	-	-	-	-	-	-	-	-	-	-	-	
葛尾村	-	-	-	-	-	-	-	-	-	-	-	-	-	-	-	-	-	-	-	
((いわき))																				
いわき市	-	-	-	-	-	-	-	-	-	-	246.11	164,094	65,638	-	-	87.09	70.35	157.44		
	-	-	-	-	-	-	-	-	-	-	246.11	164,094	65,638	-	-	87.09	70.35	157.44		

8 間伐実績(事業種別間伐実績)

(単位：面積 ha)

年 度 (農林事務所) 市 町 村	総 数	間伐促進 強化対策 事業	造林補助 事業	国庫補助 事業	森林農地 整備セン ター (旧公団)	融 資	森林環境 基金森林 整備事業	自 力 等
							県/補助	
平成30年度	4,328	—	3,143	20	65	—	947	152
令和元年度	4,087	—	2,864	19	100	—	915	190
令和2年度	4,238	—	2,937	13	140	—	945	203
令和3年度	4,473	—	2,828	39	503	—	906	196
令和4年度	3,855	—	2,554	68	390	—	671	171
((県 北))	354	—	282	9	61	—	—	3
福 島 市	75	—	58	—	18	—	—	—
二 本 松 市	30	—	24	3	3	—	—	—
伊 達 市	112	—	63	6	40	—	—	3
本 宮 市	6	—	6	—	—	—	—	—
桑 折 町	36	—	36	—	—	—	—	—
国 見 町	2	—	2	—	—	—	—	—
川 俣 町	24	—	24	—	—	—	—	—
大 玉 村	69	—	69	—	—	—	—	—
((県 中))	678	—	503	5	71	—	100	—
郡 山 市	173	—	50	3	58	—	62	—
須 賀 川 市	69	—	61	—	3	—	5	—
田 村 市	206	—	185	—	10	—	11	—
鏡 石 町	3	—	3	—	—	—	—	—
天 栄 村	7	—	7	—	—	—	—	—
石 川 町	25	—	23	2	—	—	—	—
玉 川 村	12	—	12	—	—	—	—	—
平 田 村	28	—	23	—	—	—	6	—
浅 川 町	8	—	8	—	—	—	—	—
古 殿 町	60	—	45	—	—	—	15	—
三 春 町	76	—	76	—	—	—	—	—
小 野 町	11	—	9	—	—	—	2	—
((県 南))	441	—	407	2	—	—	30	2
白 河 市	22	—	17	1	—	—	3	1
西 郷 村	93	—	93	—	—	—	—	—
泉 崎 村	3	—	—	—	—	—	3	—
中 島 村	1	—	—	—	—	—	—	1
矢 吹 町	12	—	12	—	—	—	—	—
棚 倉 町	104	—	104	—	—	—	—	—
矢 祭 町	49	—	48	1	—	—	—	—
塙 町	126	—	122	0	—	—	3	0
鮫 川 村	31	—	10	—	—	—	20	0

年 度 ((農林事務所)) 市 町 村	総 数	間伐促進 強化対策 事業	造林補助 事業	国庫補助 事業	森林農地 整備セン ター (旧公団)	融 資	森林環境 基金森林 整備事業	自 力 等
							県/補助	
((会 津))	630	—	448	17	42	—	70	53
会津若松市	69	—	48	7	10	—	—	4
喜多方市	48	—	33	—	14	—	1	—
北塩原村	11	—	8	—	—	—	—	3
西会津町	90	—	69	—	—	—	18	2
磐梯町	31	—	25	—	—	—	—	6
猪苗代町	86	—	80	3	—	—	—	3
会津坂下町	13	—	12	—	—	—	—	0
湯川村	—	—	—	—	—	—	—	—
柳津町	37	—	33	—	4	—	—	0
三島町	11	—	8	—	—	—	—	3
金山町	62	—	—	6	8	—	26	22
昭和村	—	—	—	—	—	—	—	—
会津美里町	174	—	131	1	7	—	25	9
((南 会 津))	706	—	135	15	166	—	299	92
下郷町	89	—	26	—	23	—	38	3
檜枝岐村	9	—	—	—	—	—	—	9
只見町	96	—	12	—	—	—	47	37
南会津町	512	—	98	15	144	—	213	42
((相 双))	622	—	582	15	21	—	—	4
相馬市	102	—	98	—	4	—	—	—
南相馬市	79	—	76	—	—	—	—	3
新地町	42	—	42	—	—	—	—	—
飯舘村	43	—	28	15	—	—	—	—
広野町	39	—	39	—	—	—	—	—
檜葉町	50	—	50	—	—	—	—	—
富岡町	42	—	42	—	—	—	—	—
川内村	70	—	53	—	17	—	—	—
大熊町	1	—	—	—	—	—	—	1
双葉町	—	—	—	—	—	—	—	—
浪江町	28	—	28	—	—	—	—	—
葛尾村	126	—	126	—	—	—	—	—
((い わ き))	423	—	197	5	30	—	173	18
いわき市	423	—	197	5	30	—	173	18

(資料) 森林整備課

(注) 1. 年度計と事務所計・市町村計は、有効数字処理により必ずしも一致しない。

9 ふくしま森林再生事業実績

(単位：面積 ha、延長 m)

年 度 (農林事務所) 市 町 村	森 林 整 備				作 業 道 整 備			
	事 業 主 体			計	事 業 主 体			計
	市 町 村	公 社	県		市 町 村	公 社	県	
平成30年度	1,753.19	55.06	69.75	1,878.00	227,264	4,976	12,098	244,337
令和元年度	1,442.93	53.87	180.58	1,677.38	190,974	7,216	30,554	228,744
令和2年度	1,738.94	55.74	229.32	2,024.00	221,258	4,452	31,647	257,357
令和3年度	1,808.36	59.79	58.31	1,926.46	200,704	6,929	7,559	215,192
令和4年度	1,602.65	59.18	54.28	1,716.11	189,991	6,292	4,584	200,867
((県 北))	221.86	4.05	9.29	235.20	20,693	342	2,305	23,340
福 島 市	81.12	-	-	81.12	5,742	-	-	5,742
二 本 松 市	11.97	-	-	11.97	1,888	-	-	1,888
伊 達 市	50.32	4.05	6.29	60.66	6,221	342	1,765	8,328
本 宮 市	-	-	-	-	-	-	-	-
桑 折 町	3.80	-	-	3.80	887	-	-	887
国 見 町	36.97	-	-	36.97	1,420	-	-	1,420
川 俣 町	21.40	-	3.00	24.40	2,760	-	540	3,300
大 玉 村	16.28	-	-	16.28	1,775	-	-	1,775
((県 中))	486.34	24.03	-	510.37	49,100	3,104	-	52,204
郡 山 市	15.99	8.68	-	24.67	2,580	902	-	3,482
須 賀 川 市	17.83	-	-	17.83	2,676	-	-	2,676
田 村 市	303.24	9.49	-	312.73	20,825	1,340	-	22,165
鏡 石 町	2.95	-	-	2.95	340	-	-	340
天 栄 村	11.98	-	-	11.98	4,113	-	-	4,113
石 川 町	2.75	-	-	2.75	-	-	-	-
玉 川 村	12.42	-	-	12.42	2,959	-	-	2,959
平 田 村	23.62	-	-	23.62	3,114	-	-	3,114
浅 川 町	7.55	-	-	7.55	-	-	-	-
古 殿 町	11.70	-	-	11.70	1,361	-	-	1,361
三 春 町	76.31	-	-	76.31	11,132	-	-	11,132
小 野 町	-	5.86	-	5.86	-	862	-	862
((県 南))	270.61	-	-	270.61	66,229	-	-	66,229
白 河 市	3.20	-	-	3.20	1,030	-	-	1,030
西 郷 村	58.05	-	-	58.05	16,019	-	-	16,019
泉 崎 村	-	-	-	-	-	-	-	-
中 島 村	-	-	-	-	-	-	-	-
矢 吹 町	11.58	-	-	11.58	-	-	-	-
棚 倉 町	89.65	-	-	89.65	21,261	-	-	21,261
矢 祭 町	23.79	-	-	23.79	2,388	-	-	2,388
塙 町	84.34	-	-	84.34	25,531	-	-	25,531
鮫 川 村	-	-	-	-	-	-	-	-

年 度 (農林事務所) 市 町 村	森 林 整 備				作 業 道 整 備			
	事 業 主 体			計	事 業 主 体			計
	市 町 村	公 社	県		市 町 村	公 社	県	
((会 津))	58.92	21.00	-	79.92	11,207	1,724	-	12,931
会津若松市	-	-	-	-	-	-	-	-
喜多方市	-	-	-	-	-	-	-	-
北塩原村	-	-	-	-	-	-	-	-
西会津町	-	-	-	-	-	-	-	-
磐梯町	-	-	-	-	-	-	-	-
猪苗代町	-	-	-	-	-	-	-	-
会津坂下町	12.26	-	-	12.26	3,378	-	-	3,378
湯川村	-	-	-	-	-	-	-	-
柳津町	17.85	-	-	17.85	2,908	-	-	2,908
三島町	5.57	-	-	5.57	824	-	-	824
金山町	-	-	-	-	-	-	-	-
昭和村	-	-	-	-	-	-	-	-
会津美里町	23.24	21.00	-	44.24	4,097	1,724	-	5,821
((相 双))	535.46	-	44.99	580.45	42,760	-	2,279	45,039
相馬市	98.39	-	-	98.39	1,548	-	-	1,548
南相馬市	56.47	-	14.72	71.19	300	-	1,977	2,277
新地町	42.92	-	-	42.92	982	-	-	982
飯館村	27.69	-	-	27.69	3,403	-	-	3,403
広野町	38.87	-	-	38.87	4,949	-	-	4,949
楢葉町	49.84	-	-	49.84	5,624	-	-	5,624
富岡町	41.75	-	-	41.75	4,743	-	-	4,743
川内村	48.63	-	4.52	53.15	5,740	-	-	5,740
大熊町	-	-	-	-	-	-	-	-
双葉町	-	-	-	-	-	-	-	-
浪江町	30.50	-	-	30.50	5,345	-	-	5,345
葛尾村	100.40	-	25.75	126.15	10,126	-	302	10,428
((い わ き))	29.46	10.10	-	39.56	-	1,122	-	1,122
いわき市	29.46	10.10	-	39.56	-	1,122	-	1,122

(資料) 森林整備課

(注) 1.市町村は、汚染状況重点調査地域、または避難指示解除準備区域(解除された区域を含む)を含む市町村を記載している。

2. 年度計と事務所計・市町村計は、有効数字処理により必ずしも一致しない。
3. 平成30年度の実績には、平成28年度、平成29年度繰越分を含む。
4. 令和元年度の実績には、平成29年度、平成30年度繰越分を含む。
5. 令和2年度の実績には、平成30年度、令和元年度繰越分を含む。
6. 令和3年度の実績には、令和元年度、令和2年度繰越分を含む。
7. 令和4年度の実績には、令和2年度、令和3年度繰越分を含む。

IV 森 林 保 護

1 民有林森林気象害

(単位 面積:ha 金額:千円)

年 度	総 数			風 害			水 害		
	被害面積	被害額	損害額	被害面積	被害額	損害額	被害面積	被害額	損害額
農林事務所									
平成30年	-	-	-	-	-	-	-	-	-
令和元年	0	1,071	1,071	0	373	373	0	698	698
2	-	-	-	-	-	-	-	-	-
3	-	-	-	-	-	-	-	-	-
4	-	-	-	-	-	-	0	240	240
県 北	-	-	-	-	-	-	-	-	-
県 中	-	-	-	-	-	-	-	-	-
県 南	-	-	-	-	-	-	-	-	-
会 津	-	-	-	-	-	-	-	-	-
南会津	-	-	-	-	-	-	-	-	-
相 双	-	-	-	-	-	-	-	-	-
いわき	-	-	-	-	-	-	-	-	-

年 度	雪 害			干 害			凍 害		
	被害面積	被害額	損害額	被害面積	被害額	損害額	被害面積	被害額	損害額
農林事務所									
平成30年	-	-	-	-	-	-	-	-	-
令和元年	-	-	-	-	-	-	-	-	-
2	-	-	-	-	-	-	-	-	-
3	-	-	-	-	-	-	-	-	-
4	-	-	-	-	-	-	-	-	-
県 北	-	-	-	-	-	-	-	-	-
県 中	-	-	-	-	-	-	-	-	-
県 南	-	-	-	-	-	-	-	-	-
会 津	-	-	-	-	-	-	-	-	-
南会津	-	-	-	-	-	-	-	-	-
相 双	-	-	-	-	-	-	-	-	-
いわき	-	-	-	-	-	-	-	-	-

(資料) 森林保全課

(注) 1. 集計期間は1月～12月

2. 損害額は被害額から利用見込みのある被害木の売却額を引いた額としています。
したがって、被害木の利用が全く見込めない場合は被害額＝損害額となっています。

3. 被害面積の「0」は、単位以下の数量である。

4. 四捨五入の関係で合計と内訳は必ずしも一致しない。

3 民有林松くい虫被害対策

(単位 面積:ha 材積:m³)

年 度 農 林 事 務 所	被 害 量		防 除 事 業					樹種転換
			薬 剤 防 除		伐 倒 駆 除			
	被害面積	被害材積	空中散布	地上散布	伐倒駆除	特別伐倒駆除	伐倒駆除計	
平成30年度					(3,650)		(3,650)	
	35,324	32,418	419	64	4,206	91	4,297	2
31-令和元年度					(3,207)		(3,207)	
	35,013	30,555	419	56	3,970	103	4,074	10
2					(2,734)		(2,734)	
	34,792	30,041	419	64	3,155	74	3,229	8
3					(2,256)		(2,256)	
	34,758	29,535	419	57	2,901	62	2,963	11
4					(1,925)		(1,925)	
	32,165	26,704	418	49	2,221	26	2,247	14
県北					(1,081)		(1,081)	
	9,825	8,899	105	5	1,175	-	1,175	6
県中					(474)		(474)	
	6,219	9,436	25	15	515	-	515	8
県南					(294)		(294)	
	5,322	1,522	102	4	310	26	336	-
会津					(76)		(76)	
	102	279	-	18	76	-	76	-
南会津					-		-	
	-	-	-	-	-	-	-	-
相双					-		-	
	137	146	-	-	-	-	-	-
いわき					-		-	
	10,560	6,422	186	7	145	-	145	-

(資料) 森林保全課

(注)1 薬剤防除及び伐倒駆除の内訳は、補助事業と県営事業で実施した数量で、市町村単独事業等は含んでいない。

2 伐倒駆除の()書きは、保全松林健全化整備事業による被害木の処理量で内数である。

3 四捨五入の関係で、合計と内訳は必ずしも一致しない。

4 民有林森林火災被害

(単位 件数:件 面積:ha 被害額:千円)

年度	総 数			たき火			煙草			ろう火		
	件数	被害面積	損害額	件数	被害面積	損害額	件数	被害面積	損害額	件数	被害面積	損害額
平成30年	7	0	549	-	-	-	-	-	-	-	-	-
令和元年	15	4	10,743	-	-	-	-	-	-	-	-	-
2	6	0	216	-	-	-	-	-	-	-	-	-
3	18	1	1,972	-	-	-	-	-	-	-	-	-
4	5	1	3,907	1	0	50	-	-	-	-	-	-
県北	-	-	-	-	-	-	-	-	-	-	-	-
県中	-	-	-	-	-	-	-	-	-	-	-	-
県南	-	-	-	-	-	-	-	-	-	-	-	-
会津	3	1	1,756	1	0	50	-	-	-	-	-	-
南会津	-	-	-	-	-	-	-	-	-	-	-	-
相双	1	0	2,124	-	-	-	-	-	-	-	-	-
いわき	1	0	27	-	-	-	-	-	-	-	-	-

年度	火入			不明火			雷・その他		
	件数	被害面積	損害額	件数	被害面積	損害額	件数	被害面積	損害額
平成30年	6	0	531	-	-	-	1	0	18
令和元年	15	4	10,743	-	-	-	-	-	-
2	5	0	180	1	0	36	-	-	-
3	14	0	301	4	1	1,671	-	-	-
4	-	-	-	2	0	73	2	1	3,784
県北	-	-	-	-	-	-	-	-	-
県中	-	-	-	-	-	-	-	-	-
県南	-	-	-	-	-	-	-	-	-
会津	-	-	-	1	0	46	1	1	1,660
南会津	-	-	-	-	-	-	-	-	-
相双	-	-	-	-	-	-	1	0	2,124
いわき	-	-	-	1	0	27	-	-	-

(資料) 森林保全課

(注)1 対象期間は1月から12月まで

(注)2 損害額は森林保険センターの保険金額の標準より算出

(注)3 被害面積及び損害額の「0」は、単位以下の数量である。

(注)4 ※森林被害額のみ抽出が出来ないため

(注)5 四捨五入の関係で合計と内訳は必ずしも一致しない。

5 森林保険契約

齢級別保有高

(単位 面積:ha、金額:千円)

年度	契約保有高											
	総数		I 齢級		II 齢級		III 齢級		IV 齢級		V 齢級 ~	
	面積	保険金額	面積	保険金額	面積	保険金額	面積	保険金額	面積	保険金額	面積	保険金額
平成20年度	20,230	24,832,449	1,557	1,131,245	2,285	3,277,368	1,534	2,588,976	1,017	991,714	13,838	16,843,147
21	19,630	24,152,785	1,610	1,159,152	2,174	2,913,358	1,480	2,401,737	930	1,082,676	13,435	16,595,863
30	11,857	13,936,556	554	352,453	1,088	1,140,100	601	638,037	488	558,676	9,126	11,247,290
令和元年度	10,966	13,168,370	471	293,708	912	860,907	507	569,168	485	551,999	8,591	10,892,588
2	10,473	12,535,347	440	272,207	623	625,062	560	569,462	465	537,550	8,386	10,531,066
3	10,088	12,133,691	385	237,304	623	681,811	410	455,064	458	532,608	8,212	10,226,904
4	9,821	11,899,218	97	36,478	50	25,498	70	41,858	73	55,230	9,531	11,740,154

(資料) 森林保全課(平成21年:)

(注)1 四捨五入の関係で合計と内訳は必ずしも一致しない。

(注)2 『森林国営保険』は平成27年(2015年)より『森林保険』に改称され、業務が国から国立研究開発法人森林研究・整備機構森林保険センターに移管された。

6 森林保険損害てん補実績

(単位 件数:件、面積:ha、てん補額:千円)

年度	総数			気象災			火災		
	件数	面積	てん補額	件数	面積	てん補額	件数	面積	てん補額
平成29年度	6	3	2,004	6	3	2,004	0	0	0
30	3	0	521	3	0	521	0	0	0
令和元年度	19	4	2,459	19	4	2,459	0	0	0
2	33	6	5,241	31	3	3,582	2	3	1,659
3	12	1	306	12	1	306	0	0	0
4	15	3	1,558	15	3	1,558	0	0	0

(資料) 国立研究開発法人森林研究・整備機構森林保険センター公表資料

(注)1 四捨五入の関係で合計と内訳は必ずしも一致しない。

(注)2 面積は実損面積、てん補額は保険金額。

(注)3 面積の「0」は、単位以下の数量である。

(注)4 『森林国営保険』は平成27年(2015年)より『森林保険』に改称され、業務が国から国立研究開発法人森林研究・整備機構森林保険センターに移管された。

V 林 道

1 民有林林道事業実績

(1) 令和4年度林道事業実績(事務所別)

(単位 延長:m,事業費:千円)

区分	【福島県計】				県北管内			県中管内						
	路線数	延長		事業費	路線数	延長		事業費	路線数	延長		事業費		
		舗装	台帳登載			舗装	台帳登載			舗装	台帳登載			
公共事業	林業専用道	新設	24	3,349	10,263	1,166,698	5		1,954	177,318	5	2,518	3,735	252,072
		改良												
	管理道	新設	2		85	83,536								
		改築												
	改良	2			33,446									
	舗装													
	保全													
	森環林境 居整備	開設	新設	5	360	360	614,966							
			改築	2			172,878							
		改良												
舗装														
その他														
新設計	31	3,709	10,708	1,865,200	5		1,954	177,318	5	2,518	3,735	252,072		
その他の事業	県単	ふるさと	開設											
			新設											
		改築												
		舗装												
	小計													
	開設	新設												
		改築												
	改良	4		186	26,824									
	舗装													
	基本調査													
小計	4		186	26,824										
林構	新設													
	改良													
	舗装													
小計														
市町村単独	ふるさと	開設												
		新設												
	改築													
	舗装													
	小計													
新設														
改築														
改良	13		2,015	110,297					2		184	26,485		
舗装	10	2,997	2,997	66,548	2	608	608	13,511	1	135	135	1,287		
小計	23	2,997	5,012	176,845	2	608	608	13,511	3	135	319	27,772		
新設計														
計	災害復旧	39		2,519	480,044	2		70	21,828					
	新設	31	3,709	10,708	1,865,200	5		1,954	177,318	5	2,518	3,735	252,072	
	改築	2			172,878									
	改良・災害	58		4,720	650,611	2		70	21,828	2		184	26,485	
	舗装	10	2,997	2,997	66,548	2	608	608	13,511	1	135	135	1,287	
	保全													
合計		6,707	18,426	2,755,237		608	2,632	212,657		2,653	4,054	279,844		
延長増減	新設			10,708				1,954				3,735		
	編入													
	用途変更													
	その他増減			353										
合計			11,061				1,954				3,735			
現況	令和4年度末延長・密度(注)1			4,132,274	7.31			515,312	8.38			645,229	6.80	
	林内公道延長・密度			4,061,315	7.19			501,455	8.16			637,998	6.72	
	林内公道延長・密度			4,005,028	7.09			583,608	9.49			837,847	8.83	
	舗装延長・舗装率			1,539,050	37.24			222,268	43.13			206,170	31.95	
民有林面積				565,007				61,481				94,875		

- (注) 1. 延長・密度の上段は車道+軽車道、下段は車道。
 2. 延長については、各事務所計で四捨五入したため県計と必ずしも一致しない。
 3. 路線数は、1路線で新設、改築がある場合、新設でカウントし、複数の事業を実施した場合、各事業毎にカウント。
 森林居住環境整備事業、その他の路線数は、箇所数である。
 4. 県単基本調査は、その他計に含める。
 5. 新設、改築、舗装の延長については、台帳に登載されるもののうち、延長の増減に係るもののみ計上した。
 改良、災害の延長については、台帳に登載されるものを計上した。
 6. 山のみち地域づくり交付金事業による実施路線は、森林居住環境整備事業に計上した。
 7. 事業費は、本工事費、委託費、補償費を計上した。

(単位 延長:m,事業費:千円)

区 分	県南管内				会津管内				南会津管内					
	路線数	延長		事業費	路線数	延長		事業費	路線数	延長		事業費		
		舗装	台帳登載			舗装	台帳登載			舗装	台帳登載			
公 共 事 業	林業 専用道	新設	2	2,648	328,570	6		240	131,648	2		640	94,775	
		改良												
	管道道	新設	1		63,536	1		85	20,000					
		改築												
	改 良									1			11,930	
	舗 装													
	保 全													
	森環 林境 居整 住備	開設	新 設				4	360	360	457,136				
			改 築								2			172,878
		改 良												
舗 装														
そ の 他														
新 設 計		3		2,648	392,106	11	360	685	608,784	2		640	94,775	
そ の 他 の 事 業	県 単	ふるさと 開設	新設											
			改築											
		改 良												
		舗 装												
	小 計													
	林 構	開設	新設											
			改築											
		改 良		1		21	12,544	1		38	8,930			
		舗 装												
	基本調査													
小 計		1		21	12,544	1		38	8,930					
市 町 村 単 独	ふるさと 開設	新設												
		改築												
	改 良													
	舗 装													
小 計														
新 設														
改 築														
改 良		5		1,047	23,449	1		10	3,964	4		175	19,813	
舗 装										2	335	335	7,865	
小 計		5		1,047	23,449	1		10	3,964	6	335	510	27,678	
新 設 計														
災 害 復 旧						19		53	38,116					
計	新 設		3		2,648	392,106	11	360	685	608,784	2		640	94,775
	改 築										2			172,878
	改 良・災 害		6		1,068	35,993	21		100	51,010	5		175	31,743
	舗 装										2	335	335	7,865
	保 全													
合 計				3,716	428,099			360	785	659,794	335	1,150	307,261	
延 長 増 減	新 設				2,648			685				640		
	編 入													
	用 途 変 更													
	そ の 他 増 減								343					
合 計				2,648				1,028				640		
現 況	令和4年度末延長・密度 (注)1				392,267	7.86		912,984	6.53			580,937	5.73	
	林内公道延長・密度				389,118	7.80		879,442	6.29			570,076	5.63	
	舗装延長・舗装率				423,740	8.50		602,998	4.31			414,718	4.09	
	舗装延長・舗装率				157,699	40.20		374,813	41.05			177,784	30.60	
民 有 林 面 積					49,878			139,866				101,341		

(注)1. 延長・密度の上段は車道+軽車道、下段は車道。

2. 延長については、各事務所計で四捨五入したため県計と必ずしも一致しない。

3. 路線数は、1路線で新設、改築がある場合、新設でカウントし、複数の事業を実施した場合、各事業毎にカウント。

森林居住環境整備事業、その他の路線数は、箇所数である。

4. 県単基本調査は、その他計に含める。

5. 新設、改築、舗装の延長については、台帳に登載されるもののうち、延長の増減に係るもののみ計上した。

改良、災害の延長については、台帳に登載されるものを計上した。

6. 山のみち地域づくり交付金事業による実施路線は、森林居住環境整備事業に計上した。

7. 事業費は、本工事費、委託費、補償費を計上した。

(単位 延長:m,事業費:千円)

区 分	相双管内				いわき管内				
	路線数	延長		事業費	路線数	延長		事業費	
		舗装	台帳登載			舗装	台帳登載		
公 共 事 業	林業 専用道	新設	3	831	1,046	151,805	1		30,510
		改良							
	管理道	新設							
		改築							
	改 良				1			21,516	
	舗 装								
	保 全								
	森環 林境	開設	新 設					1	157,830
			改 築						
	居整 住備	舗 装	改 良						
そ の 他									
新 設 計	3	831	1,046	151,805	2		188,340		
そ の 他 の 事 業	県 単	ふるさと 開設	新設						
			改築						
		改 良	舗 装						
			小 計						
		開設	改 築						
	改 良	舗 装	1		128	1,700	1		3,650
		基本調査							
	小 計	1		128	1,700	1		3,650	
	林 構	新 設	改 良						
			舗 装						
			小 計						
	市 町 村 単 独	ふるさと 開設	新設						
			改築						
		改 良	舗 装						
			小 計						
新 設		改 築							
		改 良	1		600	36,586			
舗 装	2	955	955	19,831	3	964	964	24,054	
小 計	3	955	1,555	56,417	3	964	964	24,054	
新 設 計									
計	災 害 復 旧	18		2,396	420,100				
	新 設	3	831	1,046	151,805	2		188,340	
	改 築								
	改 良・災 害	20		3,124	458,386	2		25,166	
	舗 装	2	955	955	19,831	3	964	964	24,054
	保 全								
合 計		1,786	5,125	630,022		964	964	237,560	
延 長 増 減	新 設			1,046					
	編 入								
	用 途 変 更								
	そ の 他 増 減						10		
合 計			1,046				10		
現 況	令和4年度末延長・密度 (注)1			489,787	8.17		595,757	10.33	
	林内公道延長・密度			487,469	8.14		595,757	10.33	
	舗装延長・舗装率			587,222	9.80		554,895	9.63	
	舗装延長・舗装率			186,937	38.17		213,379	35.82	
民 有 林 面 積				59,915			57,651		

- (注)1. 延長・密度の上段は車道+軽車道、下段は車道。
 2. 延長については、各事務所計で四捨五入したため県計と必ずしも一致しない。
 3. 路線数は、1路線で新設、改築がある場合、新設でカウントし、複数の事業を実施した場合、各事業毎にカウント。
 森林居住環境整備事業、その他の路線数は、箇所数である。
 4. 県単基本調査は、その他計に含める。
 5. 新設、改築、舗装の延長については、台帳に登載されるもののうち、延長の増減に係るもののみ計上した。
 改良、災害の延長については、台帳に登載されるものを計上した。
 6. 山のみち地域づくり交付金事業による実施路線は、森林居住環境整備事業に計上した。
 7. 事業費は、本工事費、委託費、補償費を計上した。

令和4年度林道事業実績(市町村別)

広域流域	計画区	事務所	市町村名	民有林面積(A) ha	R4年度末民有林林道現況				R4年度民有林林道事業実績				
					路線数	延長	舗装延長	舗装率	新設量	改築量	改良	舗装量	災害
					本	m	m	%	m	m	m	m	m
阿武隈川	阿	県北農林事務所	福島市	20,214	63	179,231	49,313	27.51	1,529			322	14
			二本松市	12,936	42	72,847	57,780	79.32					56
			伊達市	12,858	53	98,933	37,898	38.31	260				
			本宮市	2,745	15	26,001	7,160	27.54					
			桑折町	1,468	13	36,537	11,804	32.31					
			国見町	1,400	13	35,437	15,698	44.30					
			川俣町	7,715	17	50,621	36,585	72.27	165			286	
			大玉村	2,144	11	15,705	6,031	38.40					
	小計	61,481	220	515,312	222,268	43.13	1,954			608	70		
	武隈	県中農林事務所	郡山市	29,725	74	199,119	67,612	33.96				80	
			須賀川市	9,067	44	80,108	27,009	33.72				104	
			田村市	20,391	102	176,627	50,060	28.34	1,995			1,430	
			鏡石町	327	4	2,974	2,974	100.00					
			天栄村	4,781	21	33,963	9,320	27.44					
			石川町	5,864	13	15,895							
			玉川村	1,431	4	3,975	352	8.86					
			平田村	4,364	15	16,772	11,352	67.69					
			浅川町	1,624	4	5,099	2,953	57.91					
			古殿町	7,305	36	71,618	27,347	38.19					
			三春町	2,334	11	12,271	1,758	14.33					
			小野町	7,662	19	26,809	5,432	20.26	1,740			1,223	
	小計	94,875	343	645,229	206,170	31.95	3,735			184	2,653		
	川隈	県南農林事務所	白河市	12,217	34	51,582	11,286	21.88					
			西郷村	7,902	21	34,710	7,508	21.63					
			泉崎村	1,116	4	5,420	1,722	31.78					
			中島村	311									
			矢吹町	1,090									
	小計	22,636	59	91,711	20,516	22.37							
	計画合計	178,992	622	1,252,252	448,954	35.85	5,689			184	3,262	70	
	川城	相双農林事務所	相馬市	7,372	19	35,385	3,821	10.80					318
			南相馬市	12,957	49	116,549	40,195	34.49					1,942
			広野町	2,770	14	37,514	12,727	33.93					
			檜葉町	1,965	17	21,575	5,624	26.07					
富岡町			2,697	11	21,757	2,851	13.10					40	
川内村			11,962	35	106,721	59,112	55.39	1,046			1,029		
大熊町			2,337	17	32,040	5,740	17.91						
双葉町			2,540	9	16,131	3,784	23.46						
浪江町			4,460	18	28,461						128		
葛尾村			1,982	12	28,529	23,584	82.67						
新地町			1,534	4	4,775	4,379	91.71					96	
飯舘村			7,338	26	40,351	25,120	62.25				600	757	
小計			59,915	222	489,787	186,937	38.17	1,046			728	1,786	2,396
いわき農林			いわき市	57,651	286	595,757	213,379	35.82				964	
計画合計		117,566	508	1,085,544	400,316	36.88	1,046			728	2,750	2,396	
計	296,558	1,130	2,337,797	849,270	36.33	6,735			912	6,012	2,466		

広域 流域	計画 区	事務 所	市町村名	民有林 面積(A) ha	R4年度末民有林林道現況				R4年度民有林林道事業実績				
					路線数	延長	舗装延長	舗装率	新設量	改築量	改良	舗装量	災害
					本	m	m	%	m	m	m	m	m
阿 賀 野 川	会	会津農林事務所	会津若松市	15,208	22	74,390	25,735	34.59					
			喜多方市	24,240	67	216,241	94,331	43.62					53
			北塩原村	6,339	9	37,637	16,910	44.93	360			360	
			西会津町	20,299	35	104,110	55,922	53.71	325		10		
			磐梯町	3,446	4	12,162	2,366	19.45					
			猪苗代町	15,671	37	105,407	15,776	14.97					
			会津坂下町	2,481	7	17,059	5,973	35.02					
			湯川村										
			柳津町	11,684	23	82,960	65,840	79.36					
			三島町	6,474	18	55,344	24,571	44.40					
			金山町	10,166	33	87,128	19,244	22.09				38	
			昭和村	4,896	6	12,332	8,067	65.41					
			会津美里町	18,962	30	108,214	40,080	37.04					
			小計	139,866	279	912,984	374,813	41.05	685		47	360	53
	津	南会津農林事務所	下郷町	21,451	36	97,984	34,287	34.99			175	335	
			檜枝岐村	1,835	2	7,288	7,288	100.00					
			只見町	21,125	42	111,678	19,389	17.36					
			南会津町	56,930	127	363,987	116,820	32.09	640				
			小計	101,341	203	580,937	177,784	30.60	640		175	335	
	計			241,206	482	1,493,921	552,597	36.99	1,325		222	695	53
那珂川	奥久慈	県南農林	棚倉町	6,304	30	50,718	11,618	22.91					
			矢祭町	6,466	44	100,039	42,588	42.57	2,648		225		
			埴町	8,444	45	84,761	35,963	42.43			843		
			鮫川村	6,027	38	65,039	47,015	72.29					
	計画合計	27,242	157	300,556	137,184	45.64	2,648		1,068				
県南(再掲)			49,878	210	392,267	157,699	40.20	2,648		1,068			
合計			565,007	1,754	4,132,274	1,539,050	37.24	10,708		2,201	6,707	2,519	

(資料) 森林整備課

- (注) 1. 路線数について、複数の市町村にまたがる路線は1とカウントしたので計と合致しない。
2. 緑資源幹線林道の機構管理分は含んでいない。(実績も未集計)
3. 面積、延長については、各市町村で、四捨五入し、整数止めとしたため計と必ずしも一致しない。
4. 事業実績の記載方法は「林道事業実績(事務所別)」と同様とした。

(2) 林道事業実績(H22~R4)

(単位:本、m、%、千円)

年度	年度別林道現況					年度別実績				
	路線数	延長	林道密度	舗装延長	舗装率	新設量	改築量	改良・災害	舗装量	事業費
平成22年	1,724	4,075,304	7.24	1,427,471	35.03	5,575	5,062	8,196	24,561	2,897,336
平成23年	1,726	4,079,140	7.25	1,446,723	35.47	3,770	2,036	13,958	6,118	3,841,394
平成24年	1,721	4,074,668	7.22	1,456,370	35.74	574	1,260	11,809	6,847	2,264,945
平成25年	1,720	4,077,287	7.22	1,468,192	36.01	2,372	3,512	8,054	6,329	1,809,803
平成26年	1,721	4,081,554	7.20	1,479,229	36.24	2,154		10,244	8,456	2,451,286
平成27年	1,725	4,086,928	7.21	1,486,183	36.36	5,136		6,877	4,659	2,013,374
平成28年	1,726	4,091,995	7.22	1,498,697	36.63	3,145		7,380	8,083	1,865,697
平成29年	1,726	4,093,762	7.24	1,505,687	36.78	1,786		2,687	8,281	3,111,928
平成30年	1,726	4,094,328	7.24	1,508,141	36.83	678	130	2,870	2,218	1,932,018
令和元年	1,731	4,095,451	7.25	1,512,858	36.94	3,013		1,196	4,362	1,994,153
令和2年	1,738	4,101,544	7.26	1,517,709	37.00	8,871	1,841	12,705	4,967	3,666,084
令和3年	1,747	4,121,213	7.29	1,532,864	37.19	18,434	700	6,897	12,787	3,606,040
令和4年	1,754	4,132,274	7.31	1,539,050	37.24	10,708		4,720	6,707	2,755,237

(資料) 森林整備課

(注) 事業実績の記載方法「林道事業実績(事務所別)」と同様とした。

2 作業道開設実績

(単位 延長:m)

市 町 村	国庫補助										県単独補助				その他		計			
	森林整備事業(造林公共)				その他 国庫補助事業 (非公共)		森林整備加速化・林業再生事業				その他		森林環境基金事業 森林整備 促進路網整備						県単独事業 (路網整備) 基幹作業道	
	通常		ふくしま 森林再生		延長	延長	路網整備		病虫害 対策		その他		延長		延長		延長	延長		
	(地区 数)	延長	(地区 数)	延長			(地区 数)	延長	(地区 数)	延長	(地区 数)	延長	(地区 数)	延長	(地区 数)	延長				
累 計	882	609,147	1,012	1,651,902	23	16,715	262	212,183	1	1,000	1,104	747,860	95	75,772	5	3,447	3	1,295	3,387	3,319,321
令和3年度以前	859	585,582	882	1,470,837	-	-	262	212,183	1	1,000	1,104	747,860	88	69,882	5	3,447	-	-	3,201	3,090,791
令和4年度	23	23,565	130	181,065	23	16,715	-	-	-	-	-	-	7	5,890	-	-	3	1,295	186	228,531
((県 北))	1	504	16	21,972	1	333	-	-	-	-	-	-	-	-	-	-	-	-	18	22,809
福 島 市	-	-	3	5,742	-	-	-	-	-	-	-	-	-	-	-	-	-	-	3	5,742
二 本 松 市	-	-	1	1,240	-	-	-	-	-	-	-	-	-	-	-	-	-	-	1	1,240
伊 達 市	-	-	5	8,328	-	-	-	-	-	-	-	-	-	-	-	-	-	-	5	8,328
本 宮 市	1	504	-	-	-	-	-	-	-	-	-	-	-	-	-	-	-	-	1	504
桑 折 町	-	-	2	887	-	-	-	-	-	-	-	-	-	-	-	-	-	-	2	887
国 見 町	-	-	2	700	-	-	-	-	-	-	-	-	-	-	-	-	-	-	2	700
川 俣 町	-	-	2	3,300	1	333	-	-	-	-	-	-	-	-	-	-	-	-	3	3,633
大 玉 村	-	-	1	1,775	-	-	-	-	-	-	-	-	-	-	-	-	-	-	1	1,775
((県 中))	-	-	29	49,482	10	6,988	-	-	-	-	-	-	5	3,540	-	-	3	1,295	47	61,305
郡 山 市	-	-	4	3,482	-	-	-	-	-	-	-	-	1	450	-	-	3	1,295	8	5,227
須 賀 川 市	-	-	1	2,676	-	-	-	-	-	-	-	-	1	500	-	-	-	-	2	3,176
田 村 市	-	-	8	20,998	2	2,969	-	-	-	-	-	-	1	1,350	-	-	-	-	11	25,317
鏡 石 町	-	-	1	340	1	601	-	-	-	-	-	-	-	-	-	-	-	-	2	941
天 栄 村	-	-	2	3,783	-	-	-	-	-	-	-	-	-	-	-	-	-	-	2	3,783
石 川 町	-	-	-	-	5	2,400	-	-	-	-	-	-	-	-	-	-	-	-	5	2,400
玉 川 村	-	-	3	2,229	-	-	-	-	-	-	-	-	-	-	-	-	-	-	3	2,229
平 田 村	-	-	3	3,114	2	1,018	-	-	-	-	-	-	-	-	-	-	-	-	5	4,132
浅 川 町	-	-	-	-	-	-	-	-	-	-	-	-	-	-	-	-	-	-	-	-
古 殿 町	-	-	2	865	-	-	-	-	-	-	-	-	1	1,000	-	-	-	-	3	1,865
三 春 町	-	-	4	11,132	-	-	-	-	-	-	-	-	-	-	-	-	-	-	4	11,132
小 野 町	-	-	1	862	-	-	-	-	-	-	-	-	1	240	-	-	-	-	2	1,102
((県 南))	-	-	12	50,519	7	6,982	-	-	-	-	-	-	-	-	-	-	-	-	19	57,502
白 河 市	-	-	1	1,030	4	6,153	-	-	-	-	-	-	-	-	-	-	-	-	5	7,183
西 郷 村	-	-	2	15,242	-	-	-	-	-	-	-	-	-	-	-	-	-	-	2	15,242
泉 崎 村	-	-	-	-	-	-	-	-	-	-	-	-	-	-	-	-	-	-	-	-
中 島 村	-	-	-	-	-	-	-	-	-	-	-	-	-	-	-	-	-	-	-	-
矢 吹 町	-	-	-	-	-	-	-	-	-	-	-	-	-	-	-	-	-	-	-	-
棚 倉 町	-	-	2	19,440	-	-	-	-	-	-	-	-	-	-	-	-	-	-	2	19,440
矢 祭 町	-	-	1	1,980	1	244	-	-	-	-	-	-	-	-	-	-	-	-	2	2,224
塙 町	-	-	6	12,828	1	261	-	-	-	-	-	-	-	-	-	-	-	-	7	13,089
鮫 川 村	-	-	-	-	1	324	-	-	-	-	-	-	-	-	-	-	-	-	1	324

(単位 延長:m)

(農林事務所)	国庫補助										県単独補助				その他		計		
	森林整備事業(造林公共)				その他 国庫補助事業 (非公共)		森林整備加速化・林業再生事業				その他		森林環境基金事業 森林整備 促進路網整備						県単独事業 (路網整備) 基幹作業道
	通常		ふくしま 森林再生		(路 線区 数)	延長	(路 線区 数)	延長	(路 線区 数)	延長	(路 線区 数)	延長	(路 線区 数)	延長	(路 線区 数)	延長	(路 線区 数)	延長	
(路 線区 数)	延長	(路 線区 数)	延長	(路 線区 数)															延長
市 町 村	(路 線区 数)	延長	(路 線区 数)	延長	(路 線区 数)	延長	(路 線区 数)	延長	(路 線区 数)	延長	(路 線区 数)	延長	(路 線区 数)	延長	(路 線区 数)	延長	(路 線区 数)	延長	
((会 津))	11	7,714	9	12,931	5	2,412	-	-	-	-	-	-	-	-	-	-	-	25	23,057
会津若松市	1	1,034	-	-	-	-	-	-	-	-	-	-	-	-	-	-	-	1	1,034
喜多方市	2	1,871	-	-	3	300	-	-	-	-	-	-	-	-	-	-	-	5	2,171
北塩原村	1	871	-	-	-	-	-	-	-	-	-	-	-	-	-	-	-	1	871
西会津町	1	580	-	-	2	2,112	-	-	-	-	-	-	-	-	-	-	-	3	2,692
磐梯町	3	1,295	-	-	-	-	-	-	-	-	-	-	-	-	-	-	-	3	1,295
猪苗代町	-	-	-	-	-	-	-	-	-	-	-	-	-	-	-	-	-	-	-
会津坂下町	-	-	1	3,378	-	-	-	-	-	-	-	-	-	-	-	-	-	1	3,378
湯川村	-	-	-	-	-	-	-	-	-	-	-	-	-	-	-	-	-	-	-
柳津町	-	-	2	2,908	-	-	-	-	-	-	-	-	-	-	-	-	-	2	2,908
三島町	-	-	1	824	-	-	-	-	-	-	-	-	-	-	-	-	-	1	824
金山町	-	-	-	-	-	-	-	-	-	-	-	-	-	-	-	-	-	-	-
昭和村	-	-	-	-	-	-	-	-	-	-	-	-	-	-	-	-	-	-	-
会津美里町	3	2,063	5	5,821	-	-	-	-	-	-	-	-	-	-	-	-	-	8	7,884
((南 会 津))	11	15,347	-	-	-	-	-	-	-	-	-	2	2,350	-	-	-	-	13	17,697
下郷町	3	8,993	-	-	-	-	-	-	-	-	-	2	2,350	-	-	-	-	5	11,343
檜枝岐村	-	-	-	-	-	-	-	-	-	-	-	-	-	-	-	-	-	-	-
只見町	-	-	-	-	-	-	-	-	-	-	-	-	-	-	-	-	-	-	-
南会津町	8	6,354	-	-	-	-	-	-	-	-	-	-	-	-	-	-	-	8	6,354
((相 双))	-	-	63	45,039	-	-	-	-	-	-	-	-	-	-	-	-	-	63	45,039
相馬市	-	-	3	1,548	-	-	-	-	-	-	-	-	-	-	-	-	-	3	1,548
南相馬市	-	-	3	2,277	-	-	-	-	-	-	-	-	-	-	-	-	-	3	2,277
広野町	-	-	2	4,949	-	-	-	-	-	-	-	-	-	-	-	-	-	2	4,949
楢葉町	-	-	2	5,624	-	-	-	-	-	-	-	-	-	-	-	-	-	2	5,624
富岡町	-	-	43	4,743	-	-	-	-	-	-	-	-	-	-	-	-	-	43	4,743
川内村	-	-	2	5,740	-	-	-	-	-	-	-	-	-	-	-	-	-	2	5,740
大熊町	-	-	-	-	-	-	-	-	-	-	-	-	-	-	-	-	-	-	-
双葉町	-	-	-	-	-	-	-	-	-	-	-	-	-	-	-	-	-	-	-
浪江町	-	-	1	5,345	-	-	-	-	-	-	-	-	-	-	-	-	-	1	5,345
葛尾村	-	-	4	10,428	-	-	-	-	-	-	-	-	-	-	-	-	-	4	10,428
新地町	-	-	2	982	-	-	-	-	-	-	-	-	-	-	-	-	-	2	982
飯館村	-	-	1	3,403	-	-	-	-	-	-	-	-	-	-	-	-	-	1	3,403
((い わ き))	-	-	1	1,122	-	-	-	-	-	-	-	-	-	-	-	-	-	1	1,122
いわき市	-	-	1	1,122	-	-	-	-	-	-	-	-	-	-	-	-	-	1	1,122

(資料) 森林整備課、林業振興課

(注)

[S60年度実績処理経過]
[H22年度実績処理経過]
[H23年度実績処理経過]
[H24年度実績処理経過]

・間伐対策に間伐道(幹線作業道)を含める
・森林整備加速化・林業再生事業を追加
・森林環境基金[促進路網]、県単独事業(路網整備)基幹作業道を追加
・路線数を路線数(地区数)に改めた
・森林整備事業(造林公共)[ふくしま森林再生]、森林整備加速化・林業再生基金事業[里山再生]を追加
・森林適正管理基盤整備事業、林業地域活性化対策事業、入会林野等高度利用を国庫補助その他[その他]に一括
・H22年度の実績より開設実績延長は継続利用のみを集計
・森林整備加速化・林業再生事業[基金事業(路網整備事業)]に交付金事業(未利用間伐材利用促進対策)を追加
・国庫補助[その他国庫補助事業(非公共)]、[その他]を追加
・林業構造改善事業、間伐促進強化対策を国庫補助その他[その他]に一括

[H26年度実績処理経過]
[H27年度実績処理経過]
[R4年度実績処理経過]

VI 林 産 物

A 林産物生産実績

1 主要林産物生産実績

年 ((農林事務所)) 市 町 村	素 材			木炭 (kg)	乾しいたけ (kg)	生しいたけ (t)	なめこ (t)
	総数 (千m ³)	針葉樹 (千m ³)	広葉樹 (千m ³)				
平成23年	691	552	139	298,338	11,555	1,894	1,343
平成24年	701	585	116	171,245	2,891	1,285	1,685
平成25年	750	602	148	158,953	2,026	1,668	1,755
平成26年	710	593	117	208,253	2,158	1,754	2,230
平成27年	796	695	101	180,316	3,348	2,004	2,160
平成28年	769	674	95	176,941	6,465	2,444	1,995
平成29年	880	762	118	149,022	3,602	2,675	1,924
平成30年	950	795	155	136,826	4,930	2,744	1,464
令和元年	907	794	113	142,387	7,720	2,853	1,554
令和2年	914	799	115	74,947	8,493	3,076	1,548
令和3年	954	815	139	71,854	13,306	3,371	1,622
令和4年				61,880	21,182	3,346	1,725
((県 北))	92	44	48	-	613	123	80
福 島 市	20	16	4	-	220	20	0
二本松市	32	7	26	-	30	36	76
伊 達 市	1	1	1	-	146	10	3
本 宮 市	29	12	17	-	197	50	-
桑 折 町	0	0	0	-	-	-	-
国 見 町	0	-	0	-	-	-	-
川 俣 町	0	0	0	-	20	3	0
大 玉 村	10	9	1	-	-	4	-
((県 中))	198	182	16	32,670	457	730	1,310
郡 山 市	17	14	3	-	-	433	1,310
須賀川市	11	9	2	21,390	-	5	-
田 村 市	63	58	5	-	22	151	-
鏡 石 町	1	0	1	-	-	-	-
天 栄 村	3	3	0	-	-	15	-
石 川 町	29	29	1	450	45	17	0
玉 川 村	3	3	0	-	-	-	-
平 田 村	5	4	1	-	-	-	-
浅 川 町	1	1	0	-	-	26	-
古 殿 町	55	54	1	3,600	-	-	-
三 春 町	1	0	1	-	390	69	-
小 野 町	10	9	1	7,230	-	15	-
((県 南))	265	232	33	24,360	845	670	2
白 河 市	43	32	11	-	270	17	0
西 郷 村	12	10	2	-	-	-	-
泉 崎 村	0	0	0	-	-	488	0
中 島 村	3	1	2	-	-	67	-
矢 吹 町	18	7	11	-	-	20	-
棚 倉 町	35	34	1	-	-	21	0
矢 祭 町	52	52	1	-	165	44	0
塙 町	68	67	2	360	400	1	1
鮫 川 村	33	28	4	24,000	10	11	-

年 ((農林事務所)) 市 町 村	素 材			木炭 (kg)	乾しいたけ (kg)	生しいたけ (t)	なめこ (t)
	総数 (千m ³)	針葉樹 (千m ³)	広葉樹 (千m ³)				
((会 津))	71	60	11	1,800	5,232	258	5
会津若松市	15	14	1	-	45	10	0
喜多方市	4	4	1	-	127	30	1
北塩原村	5	4	0	-	-	-	0
西会津町	6	2	4	-	3,749	124	2
磐梯町	2	2	1	-	1,300	37	0
猪苗代町	12	10	2	-	-	-	-
会津坂下町	4	3	1	-	1	5	-
湯川村	-	-	-	-	-	-	-
柳津町	6	6	0	-	-	0	-
三島町	3	2	1	-	-	1	0
金山町	2	2	0	-	-	-	0
昭和村	1	1	0	1,800	-	17	-
会津美里町	12	12	0	-	10	33	2
((南 会 津))	58	48	10	-	311	59	4
下郷町	8	7	0	-	198	5	0
檜枝岐村	0	0	0	-	43	0	1
只見町	4	4	0	-	-	0	0
南会津町	45	36	9	-	70	53	3
((相 双))	101	86	15	-	133	158	0
相馬市	29	29	1	-	51	5	-
南相馬市	14	9	5	-	32	9	-
新地町	8	6	2	-	-	3	-
飯舘村	4	2	2	-	-	5	-
広野町	11	10	1	-	-	-	-
檜葉町	17	17	1	-	-	-	-
富岡町	3	2	1	-	-	-	-
川内村	7	6	1	-	50	132	0
大熊町	-	-	-	-	-	-	-
双葉町	-	-	-	-	-	-	-
浪江町	3	3	0	-	-	-	-
葛尾村	6	4	3	-	-	5	-
((い わ き))	168	162	6	3,050	13,591	1,349	325
いわき市	168	162	6	3,050	13,591	1,349	325

(資料) 林業振興課

(注1) 合計が一致しない部分は、端数処理、四捨五入によるものである。

(注2) 暦年(1~12月)データ

(注3) 素材生産量の単位は、年計は千m³、農林事務所計及び市町村計はm³となっている。

B 木 材

1 素材生産実績

(単位:千m³)

区 分	総 数	国 有 林			民 有 林		
		計	針	広	計	針	広
平成25年	750	255	242	13	495	360	135
平成26年	710	211	198	13	499	395	104
平成27年	796	179	171	8	617	525	92
平成28年	769	231	222	9	538	452	87
平成29年	880	327	313	14	553	449	104
平成30年	950	313	299	14	637	496	141
令和元年	907	234	218	16	673	576	98
令和2年	914	294	268	26	620	531	89
令和3年	954	337	317	20	617	498	119

(資料) 林業振興課

(注1) 暦年(1~12月)データ

2 木材需給実績

(単位:千m³)

年	区分	供給					用途別	需				製材品 生産量	
		県内生産量		輸・移入量		総数		国産材	県内需要量		県外 移出量		総数
		針	広	計	国産材				外材	計			
平成25年	製材用材	602	148	750	227	156	849	150	999	134	1,133	351	
平成26年	チップ用材	593	117	710	282	121	879	120	999	114	1,113	327	
平成27年	合板用材	695	101	796	277	130	972	130	1,056	147	1,203	339	
平成28年	その他	674	95	769	354	120	956	98	1,054	189	1,243	351	
平成29年	計	762	118	880	346	139	1,017	139	1,156	209	1,365	359	
平成30年	製材用材	795	155	950	350	124	1,080	124	1,204	220	1,424	379	
令和元年	チップ用材	794	113	907	357	99	1,040	99	1,138	225	1,363	438	
令和2年	合板用材	799	115	914	330	77	1,020	77	1,097	224	1,321	417	
令和3年	その他	815	139	954	281	262	978	262	1,240	256	1,496	411	
	製材用材	443	1	444	226	231	516	231	747	154	901		
	チップ用材	249	133	382	20	-	364	-	364	38	402		
	合板用材	64	-	64	-	-	-	-	-	64	64		
	その他	59	5	64	35	31	98	31	129	-	129		
	計	44	48	92	0	10	66	10	76	70	146	7	
県北	製材用材						30	10	40				
県中	チップ用材						36	-	36				
県南	その他						-	-	-				
県中	計	182	16	198	71	20	269	20	289		289	78	
県南	製材用材						108	19	127				
県南	チップ用材						71	-	71				
県南	その他						90	1	91				
県南	計	232	33	265	167	-	394	-	394	97	491	111	
会津	製材用材						263	-	263				
会津	チップ用材						131	-	131				
会津	その他						0	-	0				
会津	計	60	11	71	6	3	38	3	41	18	60	2	
南会津	製材用材						4	3	7				
南会津	チップ用材						34	-	34				
南会津	その他						0	-	0				
南会津	計	48	10	58	0	-	16	-	16	38	54	0	
相双	製材用材						2	-	2				
相双	チップ用材						9	-	9				
相双	その他						5	-	5				
相双	計	46	9	55	20	37	45	37	82	0	82	67	
富岡	製材用材						35	37	72				
富岡	チップ用材						9	-	9				
富岡	その他						0	-	0				
富岡	計	40	7	47	0	1	4	1	5	-	5	1	
いわき	製材用材						1	1	2				
いわき	チップ用材						2	-	2				
いわき	その他						2	-	2				
いわき	計	162	6	168	17	192	146	192	338	32	370	144	
	製材用材						72	162	234				
	チップ用材						73	-	73				
	その他						2	30	31				

(資料) 林業振興課

(注) 1. 数量は、農林水産省統計情報部の公開値を基に木材需給動向観測調査による調整したものである。

2. 移入、移出量は県外分のみ

3. 暦年(1~12月)データ

3 外材(素材)入荷実績

(単位:千m³)

年 別 農 林 事 務 所	総 数	内 訳			
		南 洋 材	北 洋 材	米 材	そ の 他
平 成 25 年	150	0	0	66	84
平 成 26 年	121	1	0	49	71
平 成 27 年	130	0	1	60	69
平 成 28 年	120	-	3	56	61
平 成 29 年	139	-	9	59	71
平 成 30 年	124	1	0	61	62
令 和 元 年	99	-	1	42	56
令 和 2 年	77	-	3	25	49
令 和 3 年	262	-	40	195	27
県 北	10	-	0	9	1
県 中	20	-	3	10	6
県 南	-	-	-	-	-
会 津	3	-	-	3	-
南 会 津	-	-	-	-	-
相 双	38	-	-	38	-
い わ き	192	-	36	135	20

(資料) 林業振興課

(注) 暦年(1~12月)データ

4 県内港外材輸入実績

(単位:千m³)

港名	年	総数	丸 太				製 材			チップ		
			総数	産 地 別				総数	産 地 別			
				南洋材	北洋材	米材	その他		南洋材		北洋材	米材 (その他)
小名浜港	平成 25	148	-	-	-	-	-	148	-	0	148	-
	26	112	-	-	-	-	-	112	0	-	111	-
	27	105	-	-	-	-	-	105	-	0	105	-
	28	102	-	-	-	-	-	102	-	-	102	-
	29	98	-	-	-	-	-	98	-	-	98	-
	30	94	-	-	-	-	-	94	-	-	94	-
	令和 元	85	-	-	-	-	-	85	-	-	85	-
	令和 2	73	-	-	-	-	-	73	-	-	73	-
令和 3	58	-	-	-	-	-	58	-	-	58	-	
相馬港	平成 25	-	-	-	-	-	-	-	-	-	-	-
	26	-	-	-	-	-	-	-	-	-	-	-
	27	-	-	-	-	-	-	-	-	-	-	-
	28	-	-	-	-	-	-	-	-	-	-	-
	29	-	-	-	-	-	-	-	-	-	-	-
	30	-	-	-	-	-	-	-	-	-	-	-
	令和 元	-	-	-	-	-	-	-	-	-	-	-
	令和 2	-	-	-	-	-	-	-	-	-	-	-
令和 3	-	-	-	-	-	-	-	-	-	-	-	
合計	令和 3	58	-	-	-	-	-	58	-	-	58	-

(資料) 林業振興課

(注) 暦年(1~12月)データ

5 木材価格の推移

(1) 素材

区分	形量	(単位:工場着価格m ³ 当たり 円)											
		2年1月	4月	7月	10月	3年1月	4月	7月	10月	4年1月	4月	7月	10月
スギ	径	11,900	11,500	11,100	12,000	13,000	13,700	16,500	17,000	16,600	16,900	16,900	16,000
	長さ												
ヒノキ	径	16,100	15,700	12,800	14,400	15,600	17,400	22,000	22,800	25,900	23,800	22,900	18,600
	長さ												
アカマツ	径	10,100	9,600	8,600	9,000	10,100	9,900	10,000	10,700	12,000	13,000	11,100	10,400
	長さ												
米マツ	径	29,000	28,700	28,700	28,700	28,700	31,500	35,500	36,000	38,000	38,000	40,000	40,000
	長さ												
北洋エゾマツ	径	25,000	25,000	25,000	25,000	25,000	30,000	32,000	34,000	34,000	34,000	35,000	36,000
	長さ												

(資料) 林業振興課

(2) 製材品

区分	形量	(単位:小売り価格m ³ 当たり 円)											
		2年1月	4月	7月	10月	3年1月	4月	7月	10月	4年1月	4月	7月	10月
スギ正角	10.5cm × 10.5cm × 3.0m	53,600	53,100	52,600	53,000	53,000	53,300	65,100	64,300	63,900	67,300	65,200	60,300
	特等												
ヒノキ正角	10.5cm × 10.5cm × 3.0m	82,000	81,800	80,800	80,800	80,800	83,300	107,900	111,200	111,300	103,500	95,600	91,500
	特等												
アカマツ平角	24.0cm × 12.0cm × 4.0m	53,800	53,700	53,300	53,300	53,300	53,700	56,300	56,300	56,500	57,800	58,900	58,700
	一等												
米ツガ正角	10.5cm × 10.5cm × 3.0m	70,000	70,000	70,000	70,000	70,000	70,000	70,000	70,000	70,000	—	—	—
	特等												
北洋エゾマツ平割	4.5cm × 4.0cm × 4.0m	74,000	74,000	74,000	74,000	74,000	77,500	84,300	95,000	97,500	130,000	130,000	130,000
	一等												

(資料) 林業振興課

6 木質バイオマス利活用施設整備実績

年 度	導入種別	導入基数	農林事務所	事業主体	導入施設	事業費(千円)
平成16年度	貸付用ペレットストーブ	30	—	福島県	県内公共施設等	8,746
	ペレットボイラー	1	いわき	いわき市	田人総合センター	13,752
小 計						22,498
平成17年度	ペレットボイラー	1	いわき	いわき市	田人おふくろの宿	38,899
平成20年度	チップボイラー	1	いわき	協同組合 いわき材加工センター	協同組合いわき材加工センター 勿来工場	114,450
	ペレットボイラー	1	県中	福島県	農業総合センター	1,800
小 計						116,250
平成21年度	ペレットボイラー	1	県中	(財)福島県 きのご振興センター	(財)福島県きのご 振興センター	1,397
平成22年度	ペレットボイラー	1	県中	福島県	林業研究センター	8,694
平成23年度	チップボイラー	1	南会津	南会津町	山口温泉きらら289	58,427
平成25年度	薪ボイラー	2	相双	新田川温泉 はらまち ユッサ	新田川温泉 はらまちユッサ	21,030
平成26年度	チップボイラー	2	県北	福島県	ふくしま県民の森 フォレストパークあだたら	155,520
	チップボイラー	1	県中	福島県郡山 地区木材製材協同組合	福島県郡山地区 木材製材協同組合	123,897
	チップボイラー	1	会津	西会津町	西会津小学校	58,104
	薪ボイラー	1	南会津	南会津 はりゅう里 の会	ほしっぱの家	9,307
小 計						346,828
平成27年度	ペレットボイラー	1	会津	西会津町	西会津道の駅 「よりっせ」	16,632
平成28年度	ペレットボイラー	1	会津	西会津町	西会津町 こゆりこども園	20,184
平成29年度	ペレットボイラー	1	会津	西会津町	西会津町 新役場庁舎	38,999
令和2年度	チップボイラー	1	南会津	南会津町	温泉療養施設 星の郷ホテル	76,031

(資料) 林業振興課

(注) 1 県有施設の整備実績及び林務関係補助事業で導入した実績(製材工場等の民間施設を除く)

2 森林環境基金を活用したペレットストーブの導入実績については、「XVI 森林環境基金事業3」に掲載しています。

C 木 炭

1 木炭生産実績

(単位:kg)

年 農林事務所	白 炭	黒 炭	計
平成 24 年	13,645	157,600	171,245
平成 25 年	11,653	147,300	158,953
平成 26 年	12,440	195,813	208,253
平成 27 年	12,820	167,496	180,316
平成 28 年	7,530	169,411	176,941
平成 29 年	4,425	144,597	149,022
平成 30 年	1,550	135,276	136,826
令和 元年	150	142,237	142,387
令和 2 年	4,020	70,927	74,947
令和 3 年	570	71,284	71,854
令和 4 年	0	61,880	61,880
県 北	-	-	-
県 中	-	32,670	32,670
県 南	-	24,360	24,360
会 津	-	1,800	1,800
南 会 津	-	-	-
相 双	-	-	-
い わ き	-	3,050	3,050

(資料) 林業振興課

(注) 暦年(1月~12月)データ

2 用途別木炭生産量

(単位:kg)

用途別 年	工業用	燃料用	土壌改良材等	その他	計
平成 24 年	-	156,345	-	14,900	171,245
平成 25 年	-	145,413	200	13,340	158,953
平成 26 年	2,040	197,841	96	8,276	208,253
平成 27 年	2,050	168,825	1,796	7,645	180,316
平成 28 年	2,050	166,700	296	7,895	176,941
平成 29 年	2,050	138,841	296	7,835	149,022
平成 30 年	2,050	127,280	286	7,210	136,826
令和 元年	5,262	134,384	250	2,491	142,387
令和 2 年	4,887	68,598	280	1,182	74,947
令和 3 年	2,400	67,160	500	1,794	71,854
令和 4 年	6,345	51,077	0	4,458	61,880

(資料) 林業振興課

(注) 暦年(1月~12月)データ

3 製炭労務者状況及び窯数

区 分		年											
		23	24	25	26	27	28	29	30	令和元年	令和2年	令和3年	令和4年
生産者数 (人)	白 炭	5	4	3	4	4	3	3	2	1	1	1	0
	黒 炭	99	37	42	39	40	38	38	36	25	15	18	20
	計	104	41	45	43	44	41	41	38	26	16	19	20
窯数 (基)	白 炭	5	4	3	4	4	3	3	2	1	1	1	0
	黒 炭	125	60	73	68	67	65	64	62	39	21	19	18
	計	130	64	76	72	71	68	67	64	40	22	20	18

(資料) 林業振興課
(注) 暦年(1~12月)データ

D 特用林産物

1 しいたけ・なめこの生産量、消費量、販売量

(単位:t)

年	生しいたけ			乾しいたけ			なめこ			販売量の内加工出荷量
	生産量	自家消費量	販売量	生産量	自家消費量	販売量	生産量	自家消費量	販売量	
農林事務所										
平成23年	1,894	23	1,871	12	2	10	1,343	4	1,339	25
平成24年	1,285	6	1,279	3	1	2	1,685	11	1,674	24
平成25年	1,668	1	1,667	2	0	2	1,755	0	1,755	20
平成26年	1,754	10	1,743	2	0	2	2,230	0	2,230	103
平成27年	2,004	0	2,004	3	0	3	2,160	4	1,804	44
平成28年	2,444	0	2,444	7	0	7	1,995	0	1,951	44
平成29年	2,675	199	2,476	4	0	4	1,924	26	1,898	95
平成30年	2,744	127	2,617	5	0	5	1,464	0	1,464	178
令和元年	2,853	187	2,666	8	1	7	1,554	1	1,554	83
令和2年	3,076	220	2,855	8	1	8	1,548	0	1,548	4
令和3年	3,371	31	3,340	13	1	13	1,622	1	1,621	135
令和4年	3,346	130	3,216	21	0	21	1,725	1	1,725	62
県北	123	1	122	1	0	1	80	0	79	-
県中	730	31	698	0	0	0	1,310	0	1,310	60
県南	670	-	670	1	-	1	2	-	2	0
会津	258	5	253	5	0	5	5	0	5	1
南会津	59	5	54	0	0	0	4	0	3	0
相双	158	3	155	0	-	0	0	0	0	-
いわき	1,349	85	1,264	14	0	14	325	-	325	0

(資料) 林業振興課

(注1) 暦年(1~12月)データ

(注2) 合計が一致しない部分は、端数処理、四捨五入によるものである。

2 きのご類の生産実績

(単位:t)

年	乾しいたけ					生しいたけ			なめこ				ひらたけ	まいたけ
	原木栽培		菌床栽培	計	原木栽培	菌床栽培	計	原木栽培	容器栽培	計				
	どんこ	こうしん												
			山成(未選別)											
平成23年	2.3	4.1	3.9	1.3	11.6	361.0	1,533.4	1,894.4	14.9	1,327.8	1,342.7	25.7	103.6	
平成24年	0.5	0.4	1.0	0.9	2.9	128.3	1,157.0	1,285.3	10.5	1,674.9	1,685.3	27.2	108.3	
平成25年	0.3	0.4	0.4	0.9	2.0	77.6	1,590.2	1,667.8	10.0	1,745.0	1,755.0	39.1	92.9	
平成26年	-	0.2	0.7	1.3	2.2	88.2	1,665.5	1,753.7	6.4	2,223.5	2,229.9	52.5	75.4	
平成27年	0.0	0.1	0.4	2.7	3.3	93.2	1,910.9	2,004.0	5.8	2,153.7	2,159.5	45.3	64.7	
平成28年	0.1	1.0	0.9	4.5	6.5	103.5	2,341.0	2,444.5	4.1	1,990.7	1,994.8	42.3	91.2	
平成29年	0.2	0.6	1.2	1.6	3.6	95.9	2,579.5	2,675.3	3.2	1,920.8	1,924.0	28.0	58.3	
平成30年	0.1	0.6	1.1	3.2	4.9	105.2	2,639.1	2,744.4	4.5	1,459.7	1,464.2	34.2	24.0	
令和元年	0.3	0.5	0.7	6.2	7.7	96.2	2,756.9	2,853.2	3.5	1,550.8	1,554.3	30.4	17.9	
令和2年	0.3	0.8	0.5	6.9	8.5	96.3	2,979.3	3,075.6	3.6	1,544.5	1,548.1	22.4	20.6	
令和3年	0.3	0.3	0.7	12.0	13.3	105.0	3,266.3	3,371.3	3.1	1,618.7	1,621.8	14.4	9.2	
令和4年	0.7	0.3	0.5	19.6	21.2	99.0	3,247.1	3,346.1	3.9	1,721.5	1,725.4	16.6	16.7	
県北	0.0	0.1	0.2	0.3	0.6	16.4	106.4	122.8	0.1	79.5	79.6	11.6	7.5	
県中	-	-	0.0	0.4	0.5	50.6	679.0	729.6	-	1,310.4	1,310.4	1.2	3.1	
県南	0.6	-	-	0.3	0.8	4.5	665.0	669.5	0.1	1.5	1.6	1.2	0.1	
会津	0.1	0.0	0.3	4.8	5.2	15.6	242.1	257.7	2.8	2.3	5.1	1.4	0.4	
南会津	-	0.2	-	0.1	0.3	5.2	53.6	58.8	1.0	2.7	3.7	0.7	5.3	
相双	-	-	-	0.1	0.1	5.7	152.6	158.3	-	0.2	0.2	0.3	0.2	
いわき	0.0	0.0	0.0	13.6	13.6	0.9	1,348.4	1,349.4	-	325.0	325.0	0.0	-	

(資料) 林業振興課

(注1) 暦年(1~12月)データ

(注2) 合計が一致しない部分は、端数処理、四捨五入によるものである。

3 原木しいたけの個人・法人別、所有ほだ木規模別生産者数

(単位:人)

区分	600本未満	600～ 3,000本未満	3,000～ 10,000本未満	10,000～ 30,000本未満	30,000本以上	計
平成23年	53	62	123	73	34	345
平成24年	37	49	42	21	-	149
平成25年	17	33	18	10	-	78
平成26年	25	20	27	10	1	83
平成27年	21	22	27	7	1	78
平成28年	22	18	27	9	1	77
平成29年	17	23	22	8	1	71
平成30年	20	18	25	9	1	73
令和元年	30	20	13	12	-	75
令和2年	29	20	11	11	2	73
令和3年	21	18	7	10	4	60
令和4年	29	17	16	3	2	67
個人	28	15	15	2	2	62
法人	1	2	1	1	-	5

(資料) 林業振興課

(注) 1 暦年(1～12月)データ

2 平成22年～、乾しいたけ、生しいたけ両方を生産している場合は、主要な品目で計上(実数)

4 なめこ、ひらたけ、まいたけ生産者数

(単位:人)

区分	なめこ	ひらたけ	まいたけ
平成23年	148	62	68
平成24年	133	63	65
平成25年	110	59	48
平成26年	101	62	40
平成27年	96	63	37
平成28年	101	59	37
平成29年	110	53	32
平成30年	107	53	33
令和元年	84	44	36
令和2年	84	39	52
令和3年	81	38	46
令和4年	77	35	46

(資料) 林業振興課

(注) 暦年(1～12月)データ

5 しいたけ原木の伏込状況

(単位: m³)

区分		年											
		平成23	平成24	平成25	平成26	平成27	平成28	平成29	平成30	令和元	令和2	令和3	令和4
伏込量 (m ³)	乾しいたけ	3,367	453	237	43	93	95	81	96	93	123	66	37
	生しいたけ	7,980	2,412	1,459	1,696	1,854	2,115	1,955	1,943	1,589	1,546	1,793	1,599
伏込原木の調達ルート別内訳	自家山林	2,640	454	227	77	94	74	76	49	108	51	32	39
	立木購入	3,081	238	174	7	13	47	-	-	28	54	138	59
	森林組合	516	496	868	1,211	1,461	1,613	1,517	1,536	1,368	1,065	1,489	1,289
	農業協同組合	43	342	271	304	233	171	122	123	132	169	75	190
	専門農協	-	-	-	-	-	-	-	-	-	-	-	-
	業者	4,446	750	38	63	86	266	284	270	35	320	46	52
	その他	621	585	118	77	60	38	37	39	10	10	80	7
	合計	11,347	2,865	1,696	1,739	1,947	2,209	2,036	2,018	1,682	1,669	1,860	1,635
	伏込原木の自県内外調達内訳	自県内調達	11,249	1,503	821	540	667	700	808	832	832	749	900
他県から調達		98	1,362	875	1,199	1,279	1,510	1,228	1,186	850	920	960	950
原木取扱者(人)		92	26	15	15	13	13	13	13	13	14	12	14
県外出荷量		21,287	1,467	53	26	60	55	133	307	565	451	402	345

(資料) 林業振興課

(注) 暦年(1~12月)データ

6 くり、くるみ等生産量

種類	単位	平成24年	平成25年	平成26年	平成27年	平成28年	平成29年	平成30年	令和元年	令和2年	令和3年	令和4年
しばくり	t	0.8	-	-	-	-	-	-	-	-	-	-
栽培くり	t	0.5	0.1	0.9	1.0	2.8	2.1	4.0	3.0	2.2	4.0	4.4
栽培くるみ	t	-	-	-	-	0.0	0.1	0.3	0.0	0.1	0.0	0.1
その他くるみ	t	43.2	13.6	17.8	16.1	13.7	13.6	14.3	1.5	1.9	3.4	1.0
日本桐	m ³	231.0	221.0	223.0	210.4	196.5	195.5	153.5	131.3	127.0	123.0	160.0
生うるし	kg	14	16	13	12	15	24	38	32	25	37	12
水わさび	kg	35.0	-	10.0	40.0	182.0	104.0	285.0	105.0	132.0	10.0	97.3
畑わさび	kg	180.0	17.0	5.0	-	168.0	155.0	260.0	502.0	999.0	148.0	626.1
竹皮	kg	-	-	-	-	-	-	-	-	-	-	-
真竹	束	-	-	-	-	-	-	-	-	-	-	-
孟そう竹	束	-	-	-	-	-	-	-	-	-	-	-
その他竹	束	-	-	-	-	-	-	-	-	-	-	-
わらび	t	24.2	15.7	22.4	28.7	29.0	32.0	39.2	24.5	25.6	21.6	46.1
ぜんまい(乾)	t	2.3	2.5	1.8	0.9	0.8	0.6	0.3	0.5	0.3	0.2	0.5
竹の子(ネガリタケ)	t	7.1	7.4	0.3	0.4	0.5	0.4	0.4	0.5	0.2	0.4	0.3
まつたけ	t	0.1	-	-	0.2	0.1	0.1	0.0	0.1	0.1	0.1	0.0
たらの芽	t	10.9	8.0	6.3	6.4	5.4	5.2	13.4	6.7	6.0	3.9	4.9
くさそてつ	t	1.7	1.5	2.0	1.9	2.2	2.2	3.5	4.1	2.3	2.7	3.0
こうぞ	t	-	-	-	-	-	-	-	-	-	-	-
ひのき皮	m ³	-	-	-	-	-	-	-	-	-	-	-
杉皮	m ³	-	-	-	-	-	-	-	-	-	-	-
ふき	t	76.8	77.6	51.3	96.9	40.8	16.9	59.6	35.4	7.8	12.3	13.8
うど	t	15.6	8.6	9.0	9.1	9.7	11.6	21.4	11.8	11.0	11.4	13.8

(資料) 林業振興課

(注) 暦年(1~12月)データ

VII 林 業 經 營

1 林業生産所得

(単位 金額:百万円 構成比:%)

年 項	度 目	県 総 生 産 額 ①	農 林 水 産 業 額 ②	林 業 生 産 額 ③	構 成 比	
					③/①	③/②
平成28年度		7,961,970	120,322	6,162	0.1%	5.1%
平成29年度		8,054,833	123,370	6,418	0.1%	5.2%
平成30年度		8,022,920	120,304	6,625	0.1%	5.5%
令和元年度		7,907,778	117,569	6,895	0.1%	5.9%
令和2年度		7,828,577	114,029	6,844	0.1%	6.0%

(資料) 令和2(2020)年度 福島県県民経済計算年報(令和5年5月)
経済活動別県内総生産(名目)

(注) 統計表には令和2年度を含め過去5年間の数値を掲載していますが、最新の統計資料の利用、推計方法の改善等により、過去の推計値を遡及して改定されているため、過去の統計書の数値とは異なります。

2 市町村内総生産

(単位 金額:百万円 構成比:%)

〔農林事務所〕 市 町 村	令和元年度			令和2年度			
	市町村内 総生産	第1次 産 業	林 業	市町村内 総生産 (①)	第1次 産 業	林 業 (②)	構成比 (②/①)
県 計	7,907,778	117,569	6,895	7,828,577	114,029	6,844	0.1%
〔 県 北 〕	1,834,523	27,422	568	1,832,964	26,787	619	0.0%
福 島 市	1,134,264	8,887	161	1,113,617	8,619	179	0.0%
二 本 松 市	179,559	4,090	117	173,540	3,917	106	0.1%
伊 達 市	165,350	7,326	118	186,267	7,235	102	0.1%
本 宮 市	201,555	1,203	68	210,765	1,181	121	0.1%
桑 折 町	58,698	1,697	17	53,920	1,643	11	0.0%
国 見 町	27,134	1,782	12	30,149	1,729	10	0.0%
川 俣 町	46,888	1,063	52	45,135	1,115	45	0.1%
大 玉 村	21,075	1,374	22	19,571	1,348	44	0.2%
〔 県 中 〕	2,022,296	28,918	1,698	2,021,468	27,503	1,461	0.1%
郡 山 市	1,344,607	9,737	660	1,346,259	9,234	633	0.0%
須 賀 川 市	264,962	6,529	85	269,305	6,215	79	0.0%
田 村 市	130,994	3,602	325	132,693	3,506	273	0.2%
鏡 石 町	49,182	839	3	52,679	801	1	0.0%
天 栄 村	19,723	940	39	20,356	890	39	0.2%
石 川 町	50,200	1,787	91	46,073	1,697	62	0.1%
玉 川 村	27,423	881	14	24,686	870	9	0.0%
平 田 村	17,953	1,051	81	18,176	986	56	0.3%
浅 川 町	19,578	833	20	16,927	802	18	0.1%
古 殿 町	15,620	707	236	15,613	600	161	1.0%
三 春 町	53,007	841	54	52,149	804	47	0.1%
小 野 町	29,049	1,170	91	26,553	1,098	82	0.3%
〔 県 南 〕	723,849	16,498	908	745,148	16,053	1,020	0.1%
白 河 市	322,550	4,294	159	338,107	4,040	147	0.0%
西 郷 村	121,738	2,712	62	118,746	2,681	70	0.1%
泉 崎 村	43,534	1,298	42	48,189	1,411	145	0.3%
中 島 村	18,137	1,049	19	23,474	1,007	19	0.1%
矢 吹 町	74,557	3,194	29	76,725	3,079	24	0.0%
棚 倉 町	58,960	1,203	145	56,295	1,167	137	0.2%
矢 祭 町	43,036	646	137	41,337	628	156	0.4%
埴 川 町	33,165	1,440	179	33,046	1,402	185	0.6%
鮫 川 村	8,172	662	135	9,230	638	137	1.5%

(単位 金額:百万円 構成比:%)

〔農林事務所〕 市 町 村	令和元年度			令和2年度			
	市町村内 総生産	第1次 産 業	林 業	市町村内 総生産 (①)	第1次 産 業	林 業 (②)	構成比 (②/①)
〔会津〕	852,216	24,406	1,081	821,154	23,157	969	0.1%
会津若松市	446,319	5,034	106	418,899	4,743	91	0.0%
喜多方市	142,523	5,862	130	143,906	5,544	120	0.1%
北塩原村	10,424	303	27	8,384	284	23	0.3%
西会津町	21,418	981	185	21,811	885	132	0.6%
磐梯町	31,427	874	65	30,948	822	40	0.1%
猪苗代町	46,059	2,368	237	42,249	2,212	179	0.4%
会津坂下町	50,809	2,924	12	50,384	2,762	17	0.0%
湯川村	11,422	791	0	10,749	744	0	0.0%
柳津町	14,041	796	60	15,679	850	85	0.5%
三島町	7,903	131	38	7,909	137	48	0.6%
金山町	18,661	322	45	18,324	320	50	0.3%
昭和村	3,578	321	41	4,077	305	34	0.8%
会津美里町	47,632	3,699	134	47,836	3,550	150	0.3%
〔南会津〕	100,826	3,530	463	103,548	3,429	504	0.5%
下郷町	18,539	1,105	100	19,457	1,064	98	0.5%
檜枝岐村	5,645	31	7	6,113	29	5	0.1%
只見町	19,645	514	43	19,727	489	40	0.2%
南会津町	56,997	1,879	313	58,251	1,847	361	0.6%
〔相双〕	1,021,409	5,825	479	973,692	6,029	681	0.1%
相馬市	249,113	1,982	63	195,007	1,984	110	0.1%
南相馬市	326,489	1,754	127	329,015	1,830	157	0.0%
広野町	114,002	173	39	98,880	173	40	0.0%
檜葉町	29,402	194	11	24,443	237	42	0.2%
富岡町	21,667	13	0	22,455	26	11	0.0%
川内村	8,270	487	205	10,586	508	243	2.3%
大熊町	98,661	3	0	105,988	0	0	0.0%
双葉町	57,521	0	0	58,901	0	0	0.0%
浪江町	33,819	26	0	43,523	59	4	0.0%
葛尾村	5,020	44	19	5,694	51	27	0.5%
新地町	66,224	1,014	14	63,122	999	23	0.0%
飯館村	11,220	136	2	16,078	162	24	0.1%
〔いわき〕	1,352,659	10,970	1,697	1,330,603	11,071	1,589	0.1%
いわき市	1,352,659	10,970	1,697	1,330,603	11,071	1,589	0.1%

(資料) 令和2(2020)年度 福島県市町村民経済計算年報(令和5年8月)

- (注) 1. 端数処理の関係で市町村の積上と、農林事務所及び県の数値と合わないことがあります。
2. 所得推移は他の統計とは異なり、推計方法や基礎資料の変更により数値が常に遡及して改定されているので留意してください。そのため過去の統計書の数値とは異なります。

3 高性能林業機械保有状況

高性能林業機械の種類	フェラーバン ンチャー	プロセッサ	フォワーダ	スキッダ	タワー ヤーダ	スイング ヤーダ	ハーベスタ	グラップル バケット	その他の 高性能 林業機械	合計	
	台	台	台	台	台	台	台	台	台	台	
平成21年3月31日現在	4	44	48	2	1	10	6	-	4	119	
平成22年3月31日現在	6	55	62	2	1	11	14	-	5	156	
平成23年3月31日現在	7	64	64	2	3	15	15	-	4	174	
平成24年3月31日現在	9	66	75	2	3	15	15	-	5	190	
平成25年3月31日現在	9	69	88	2	3	18	13	-	8	210	
平成26年3月31日現在	9	69	95	4	2	19	19	-	15	232	
平成27年3月31日現在	9	79	99	5	1	20	22	-	29	264	
平成28年3月31日現在	8	86	106	5	1	19	31	-	45	301	
平成29年3月31日現在	9	84	115	9	1	23	34	-	59	334	
平成30年3月31日現在	11	93	116	10	1	24	39	-	61	355	
平成31年3月31日現在	12	106	124	10	1	21	44	-	77	395	
令和2年3月31日現在	11	113	112	10	2	19	44	-	90	401	
令和3年3月31日現在	12	114	118	10	2	20	45	-	98	419	
令和4年3月31日現在	13	115	131	10	2	17	49	103	4	444	
令和5年3月31日現在	16	105	161	10	2	18	55	107	9	483	
農林事務所別	県北	1	12	22	0	0	2	8	21	2	68
	県中	1	19	34	1	1	3	12	18	3	92
	県南	8	34	56	9	1	4	11	31	2	156
	会津	0	8	14	0	0	3	9	7	0	41
	南会津	0	11	9	0	0	2	2	4	1	29
	相双	3	7	10	0	0	1	8	10	1	40
	いわき	3	14	16	0	0	3	5	16	0	57

<<参考>> 令和4年3月31日現在>

農林事務所別	県北	1	11	13	0	0	1	7	19	2	54
	県中	1	19	31	1	1	3	10	24	0	90
	県南	6	37	56	9	1	4	10	27	1	151
	会津	1	11	12	0	0	3	9	8	0	44
	南会津	0	12	5	0	0	2	2	4	0	25
	相双	4	7	6	0	0	1	7	9	1	35
	いわき	0	18	8	0	0	3	4	12	0	45

(資料) 森林計画課

※ 令和4年より「グラップルバケット」を追加。(「その他の高性能林業機械」から分離)

※ 令和5年より「フォワーダ」は、グラップルローダ無を含む。このため対前年比大幅増。

4 林家・林業経営体数

〔森林計画区〕 ((農林事務所)) 市町村	林家数	林業											経営			体						
		法人			業			化					し			て			い		る	
		農事組 合法人		株式会 社	会社		合資会 社	合同会 社	農協	各種団体		その他 各種団 体			その他 法人			地方公共 団体・ 財産区		法人化して いない		個人 経営体
県計	33,748	2	42	-	1	1	1	23	7	18	37	646	620									
〔阿武隈川〕	17,522	1	11	-	-	-	-	8	2	6	21	270	264									
((県北))	5,816	-	6	-	-	-	-	3	1	1	8	52	49									
福島市	1,283	-	3	-	-	-	-	2	-	1	4	18	16									
二本松市	1,964	-	-	-	-	-	-	-	-	-	-	14	14									
伊達市	1,174	-	1	-	-	-	-	1	1	-	-	13	13									
本宮市	406	-	1	-	-	-	-	-	-	-	-	3	3									
桑折町	110	-	-	-	-	-	-	-	-	-	2	1	-									
国見町	96	x	x	x	x	x	x	x	x	x	x	x	-									
川俣町	552	-	-	-	-	-	-	-	-	-	-	-	-									
大玉村	231	-	1	-	-	-	-	-	-	-	2	3	3									
((県中))	9,877	1	3	-	-	-	-	5	1	4	13	201	198									
郡山市	1,825	-	1	-	-	-	-	1	-	2	10	34	33									
須賀川市	950	-	-	-	-	-	-	1	-	1	2	22	20									
田村市	2,829	1	-	-	-	-	-	1	-	-	-	35	35									
鏡石町	31	-	-	-	-	-	-	-	-	-	-	-	-									
天栄村	359	x	x	x	x	x	x	x	x	x	x	x	-									
石川町	789	-	1	-	-	-	-	1	1	-	-	7	6									

〔森林計画区〕 ((農林事務所))	林家数	業										営				体				
		林		人		化		し		て		い		る		地方公共 団体 ・ 財産区	法人化して いない	個人 経営体		
		法		会		同		農		各		種		農	事				組	合
		農事組 合法人	株式会 社	株式会 社	合名・ 合資会 社	会社	同会 社	農協	森林組 合	各種団体	その他 各種団 体	その他 法人	農			事	組	合		
市町村																				
玉川村	223	x	x	x	x	x	x	x	x	x	x	x	x	x	x	x	x	x	x	2
平田村	643	-	-	-	-	-	-	-	-	-	-	-	-	-	-	-	-	-	-	17
浅川町	351	-	-	-	-	-	-	-	-	-	-	-	-	-	-	-	-	-	-	8
古殿町	655	-	1	-	-	-	-	-	-	-	-	-	-	-	1	-	-	-	-	53
三春町	463	-	-	-	-	-	-	-	-	1	-	-	-	-	-	-	-	-	-	2
小野町	759	-	-	-	-	-	-	-	-	-	-	-	-	-	-	1	-	-	-	23
〔(県南その1)〕																				
1,829	-	2	-	-	-	-	-	-	-	-	-	-	-	-	1	-	-	-	-	17
1,190	-	1	-	-	-	-	-	-	-	-	-	-	-	-	1	-	-	-	-	11
261	-	1	-	-	-	-	-	-	-	-	-	-	-	-	-	-	-	-	-	3
111	-	-	-	-	-	-	-	-	-	-	-	-	-	-	-	-	-	-	-	-
75	-	-	-	-	-	-	-	-	-	-	-	-	-	-	-	-	-	-	-	-
192	-	-	-	-	-	-	-	-	-	-	-	-	-	-	-	-	-	-	-	3
〔(県南その2)〕																				
2,263	-	9	-	-	-	-	-	-	-	-	-	-	-	-	2	-	-	-	-	116
2,263	-	9	-	-	-	-	-	-	-	-	-	-	-	-	2	-	-	-	-	116
608	-	2	-	-	-	-	-	-	-	-	-	-	-	-	2	-	-	-	-	8
427	-	2	-	-	-	-	-	-	-	-	-	-	-	-	-	-	-	-	-	36
683	-	5	-	-	-	-	-	-	-	-	-	-	-	-	-	-	-	-	-	43
545	-	-	-	-	-	-	-	-	-	-	-	-	-	-	-	-	-	-	-	25

〔森林計画区〕 ((農林事務所))	林家数	業										営				体		
		林		人		化		し		て		い		る		地方公共 団体 ・ 財産区	法人化して いない	個人 経営体
		農事組 合法人	株式会 社	会社		同会 社	農協	各種団体		その他 各種団 体	その他の 法人	その他						
				合名・ 合資会 社	有限会 社			森林組 合	その他 法人			法人化して いない	個人 経営体					
((県南))	4,092	-	11	-	-	-	-	-	-	-	-	-	3	-	133	128		
[会津]	8,050	-	11	-	-	-	10	-	2	3	11	86	83					
((会津))	5,169	-	8	-	-	-	5	2	2	8	72	69						
会津若松市	758	-	1	-	-	-	1	-	-	-	-	6	4					
喜多方市	1,293	-	2	-	-	-	1	-	1	-	-	12	12					
北塩原村	125	-	-	-	-	-	-	-	-	-	-	-	-					
西会津町	559	-	-	-	-	-	2	-	-	-	1	10	9					
磐梯町	158	x	x	x	x	x	x	x	x	x	x	x	2					
猪苗代町	468	-	1	-	-	-	-	-	-	-	4	20	19					
会津坂下町	265	-	-	-	-	-	-	-	-	1	-	5	5					
湯川村	2	-	-	-	-	-	-	-	-	-	-	-	-					
柳津町	293	-	-	-	-	-	-	-	2	-	-	8	8					
三島町	181	-	1	-	-	-	-	-	-	-	1	1	1					
金山町	287	-	-	-	-	-	1	-	-	-	1	1	-					
昭和村	176	x	x	x	x	x	x	x	x	x	x	x	-					
会津美里町	604	-	3	-	-	-	-	-	-	-	1	9	9					
((南会津))	2,881	-	3	-	-	-	5	-	-	1	3	14	14					
下郷町	593	-	1	-	-	-	1	-	-	-	1	3	3					
檜枝岐村	68	-	-	-	-	-	-	-	-	-	-	-	-					

〔森林計画区〕 ((農林事務所))	林家数	業										営				体	
		法人		化		し		て		い		る		地方公共 団体 ・ 財産区	法人化して いない	個人 経営体	
		農事組 合法人	株式会 社	合名・ 合資会 社	会社	農協	各種団体		その他 各種団 体	その他の 法人							
							森林組 合	その他 各種団 体									
只見町	330	-	-	-	-	-	-	1	-	-	-	-	-	-	2	2	
南会津町	1,890	-	2	-	-	-	-	3	-	-	1	2	9	9	9	9	
[磐城]	5,913	1	10	-	1	1	1	5	3	7	4	165	162	162	162	162	
((相双))	1,721	-	2	-	1	-	2	-	-	1	1	20	22	22	22	22	
相馬市	412	-	1	-	-	-	-	-	-	-	-	6	5	5	5	5	
南相馬市	834	-	-	-	1	-	1	-	-	-	-	8	8	8	8	8	
新地町	132	x	x	x	x	x	x	x	x	x	x	x	2	2	2	2	
飯館村	35	-	-	-	-	-	-	-	-	-	-	-	-	-	-	-	
広野町	107	-	-	-	-	-	-	1	-	-	-	3	3	3	3	3	

〔森林計画区〕 ((農林事務所))	業										営			体	
	林家数	法人		化		し		て		い		その他 法人	地方公共 団体 ・ 財産区	法人化して いない	
		農事組 合法人	株式会 社	会社		農協	各種団体		その他 各種団 体	その他 法人	法人化して いない			個人 経営体	
				合名・ 合資会 社	合 同会 社		森 林組 合								
檜 葉 町	-	-	-	-	-	-	-	-	-	-	-	-	-	-	-
富 岡 町	-	-	-	-	-	-	-	-	-	-	-	-	-	-	-
川 内 村	-	1	-	-	-	-	-	-	-	-	1	-	-	3	3
大 熊 町	-	-	-	-	-	-	-	-	-	-	-	-	-	-	-
双 葉 町	-	-	-	-	-	-	-	-	-	-	-	-	-	-	-
浪 江 町	-	-	-	-	-	-	-	-	-	-	-	-	-	-	-
葛 尾 村	x	x	x	x	x	x	x	x	x	x	x	x	x	x	1
((い わ き))	4,192	1	8	-	-	1	3	3	3	3	6	3	3	145	140
い わ き 市	4,192	1	8	-	-	1	3	3	3	3	6	3	3	145	140

(資料)「2020年農林業センサス」

(注) 1. 「-」は該当なし。

2. 「X」は統計数値を公表しないもので、森林計画区及び農林事務所の計には含まれない。

3. 林業経営体とは、以下のいずれかに該当する事業を行うものをいう。

(1) 権原に基づいて育林又は伐採(立木竹のみを譲り受けてする伐採を除く。)を行うことができる山林(以下「保有山林」という。)の面積が3ha以上の規模の林業(調査実施年を計画期間に含む「森林経営計画」を策定している者又は調査期日前5年間に継続して林業を行い、育林若しくは伐採を実施した者に限る。)

(2) 委託を受けて行う育林若しくは素材生産又は立木を購入して行う素材生産の事業(ただし、素材生産については、調査期日前1年間に200㎡以上の素材を生産した者に限る。)

4. 林家とは、令和2年2月1日現在の保有山林面積が1ha以上の世帯をいう。

5. 個人経営体とは、個人(世帯)で事業を行う経営体をいう。なお、法人化して事業を行う経営体は含まない。

VIII 林業構造改善事業

1 林業構造改善事業実績

(単位 事業費:千円)

年 度 域	強い林業・木材産業づくり交付金				林業・木材産業成長産業化促進対策交付金			計
	林業経営 構造対策	木材産業 構造改革	木質バイオマス 利用促進整備	特用林産振興 対策	森林整備・林業 等振興整備	森林整備・林業 等振興推進	林業成長産業化 地域創出 モデル事業	
合 計	1,438,979.1	697,451.0	114,450.0	1,084,702.5	465,235.1	309,723.7	714,693.3	4,825,234.7
平成17年度	25,000.0	261,393.0	—	—	—	—	—	286,393.0
平成18年度	20,703.0	160,328.0	—	—	—	—	—	181,031.0
平成19年度	49,744.0	39,900.0	—	—	—	—	—	89,644.0
平成20年度	49,956.0	235,830.0	114,450.0	—	—	—	—	400,236.0
平成21年度	638,706.1	—	—	519,015.0	—	—	—	1,157,721.1
平成22年度	321,791.9	—	—	59,167.5	—	—	—	380,959.4
平成23年度	76,349.5	—	—	—	—	—	—	76,349.5
平成24年度	154,455.5	—	—	—	—	—	—	154,455.5
平成25年度	102,273.1	—	—	—	—	—	—	102,273.1
平成26年度	—	—	—	—	—	—	—	0.0
平成27年度	—	—	—	—	—	—	—	0.0
平成28年度	—	—	—	—	—	—	—	0.0
平成29年度	—	—	—	506,520.0	—	—	—	506,520.0
平成30年度	—	—	—	—	61,750.5	4,885.3	18,846.0	85,481.8
令和元年度	—	—	—	—	178,268.8	239,465.3	37,170.0	454,904.1
令和2年度	—	—	—	—	29,224.0	3,609.0	262,425.7	295,258.7
令和3年度	—	—	—	—	126,829.6	58,116.0	396,251.6	581,197.2
令和4年度	—	—	—	—	69,162.2	3,648.1	0	72,810.3
県 全 域	—	—	—	—	—	—	—	—

(資料) 林業振興課

(3) 木質バイオマス利用促進整備事業

(単位 事業費:千円)

年度 ((農林事務所)) 地域名	実施 初 年度	木質バイオマスエネルギー 利用施設整備		事業費計
		木質バイオマスエネルギー 利用施設		
合 計		1	114,450.0	
平成20年度		1	114,450.0	
((いわき))		1	114,450.0	
いわき市	20	1	114,450.0	

(資料) 林業振興課

(4) 特用林産振興対策事業

(単位 事業費:千円)

年度 ((農林事務所)) 地域名	実施 初 年度	特用林産物活用施設等整備		事業費計
		特用林産物生産施設設置		
合 計		4	1,084,702.5	
平成21年度		1	519,015.0	
平成22年度		2	59,167.5	
平成29年度		1	506,520.0	
((県全域))		1	506,520.0	
県全域	29	1	506,520.0	

(資料) 林業振興課

3 林業・木材産業成長産業化促進対策交付金

(3) 林業成長産業化地域創出モデル事業

(単位 事業費:千円)

年度 (農林事務所) 地域名	林業・木材産業成長産業化促進対策交付金(林業成長産業化地域創出モデル事業)												事業費計			
	事業費	事業費	事業費	事業費	事業費	事業費	事業費	事業費	事業費	事業費	事業費	事業費		事業費	事業費	事業費
実施 年度	先進的モデル 事業	資源高度利用 型 施設	踏網整備・機能 強化 対策	高性能林業機 械等導入等の 整備	事業費	コンテナ苗生 産基礎施設等 の 整備	事業費	木材加工流通 施設等の整備	事業費	木質バイオマ ス利用促進施 設の整備	事業費	特用林産振興 施設等の整備	事業費	木造公共建造 物等の整備	事業費	事業費計
平成30年度	1	6,318.0		1	12,528.0											18,846.0
令和元年度	1	6,446.0		2	30,724.0											37,170.0
令和2年度	1	6,770.3		1	17,160.0		1	162,464.5	1	76,030.9						262,425.7
令和3年度	1	5,408.4		1	20,350.0									1	370,493.2	396,251.6
合 計	4	24,942.7		5	80,762.0		1	162,464.5	1	76,030.9						714,693.3
((一))																
県全域	4	24,942.7		5	80,762.0		1	162,464.5	1	76,030.9						714,693.3
((南会津))																
南会津町	4	24,942.7		5	80,762.0		1	162,464.5	1	76,030.9						714,693.3

(資料) 林業振興課 ※林業成長産業化地域創出モデル事業は令和3年度で終了。

4 入会資源総合活用促進対策事業実績(平成28年度で終了)

(単位 面積:ha)

年度 (農林事務所) 市町村	調査測量						許可済					
	一般		林構		計		一般		林構		計	
	事業 件数	面積	事業 件数	面積	事業 件数	面積	事業 件数	面積	事業 件数	面積	事業 件数	面積
累 計 (S42~H28年度)	362	27,038	112	10,610	474	37,648	256	19,044	79	6,955	335	25,999
平成24年度	-	-	-	-	-	-	-	-	-	-	-	-
25	-	-	-	-	-	-	-	-	-	-	-	-
26	-	-	-	-	-	-	-	-	-	-	-	-
27	-	-	-	-	-	-	-	-	-	-	-	-
28	-	-	-	-	-	-	1	55	-	-	1	55

(資料) 林業振興課

- (注) 1. 平成28年度実績については、入会資源総合活用促進計画に基づくものである。
2. 入会資源総合活用促進計画は第5期計画(平成19~28年度)で終了。

IX 林 産 工 業

1 木材工業の現況

区分	令和3年12月末現在(単位 出力数:KW)													
	製材工場		チップ工場	集成材工場	合板工場	削片板工場	繊維板工場	パルプ工場	木毛板工場	防腐防虫工場	支柱・坑木等生産工場	丸棒加工工場	プレス工場	紙・板紙工場
	工場数	出力数	工場数	工場数	工場数	工場数	工場数	工場数	工場数	工場数	工場数	工場数	工場数	工場数
県計	133	28,945	(12)	(3)	-	(1)	-	-	(1)	(-)	(-)	(-)	(8)	(1)
			36	7	1	1	4	7	10	10	7	13	1	
県北	-	-	(1)	-	-	-	-	-	(-)	(-)	(-)	(1)	-	-
			3	-	-	-	-	-	1	1	-	2	-	-
県中	-	-	(2)	(2)	-	-	(-)	-	(-)	(-)	(-)	(3)	-	-
			8	2	-	-	-	-	1	3	4	6	-	-
県南	-	-	(2)	(-)	-	-	-	-	-	-	-	(1)	-	-
			6	2	-	-	-	-	-	-	-	1	-	-
会津	-	-	(2)	-	-	-	-	-	(-)	(-)	-	(1)	-	-
			2	-	-	-	-	-	2	2	-	1	-	-
南会津	-	-	(3)	-	-	-	-	-	-	-	-	-	-	-
			3	-	-	-	-	-	-	-	-	-	-	-
相双	-	-	(-)	(-)	-	-	(1)	(1)	(-)	(-)	(-)	-	(1)	-
			3	2	-	-	1	1	2	2	1	-	1	-
いわき	-	-	(2)	(1)	-	(1)	-	(-)	(-)	(-)	(-)	(2)	-	-
			11	1	-	1	-	3	2	2	2	3	-	-

(資料) 林業振興課

注1) ()は専業工場で内数である。

注2)製材工場:「木材統計」引用。

注3)チップ工場～紙・板紙工場:木材業者等登録や各種業務調査において把握したもの。

注4)平成29年次より製材工場を除く出力規模掲載は取りやめ。

2 木材業者等登録の実態

年 農林事務所	総数	木材業	製材業	木材加工業
平成27年	573	314	230	29
平成28年	555	311	216	28
平成29年	554	309	216	29
平成30年	555	316	211	28
令和元年	517	302	188	27
令和2年	517	302	188	27
令和3年	520	319	174	27
令和4年	523	323	172	28
県北	62	40	20	2
県中	124	75	39	10
県南	83	60	21	2
会津	77	41	33	3
南会津	36	22	13	1
相双	74	47	25	2
いわき	67	38	21	8

(資料) 林業振興課

(注) 各年12月末現在の登録者数である。

3 木材関連工業出荷額

年次	平成27年	平成28年	平成29年	平成30年	令和元年	令和2年	令和3年	3/2	
区分	(億円)	(億円)	(億円)	(億円)	(億円)	(億円)	(億円)		
製造業総数	49,157	49,779	51,204	52,465	50,890	47,670	51,411	108%	
木材関連工業	総額	3,005	2,906	3,025	3,153	3,233	3,181	3,218	101%
	木材・木製品	612	561	570	586	593	686	822	120%
	家具装備品	482	485	464	510	546	532	509	96%
	パルプ・紙・紙加工品	1,911	1,860	1,991	2,057	2,094	1,963	1,887	96%

(資料) 林業振興課(「企画調整部統計課 福島県統計課編『令和3年福島県の工業』」を基に作成)

(注) 従業員4名以上の事務所についての額である。

X 研 究 普 及

A 試験研究 林業研究センター

1. 本場の位置 郡山市安積町成田字西島坂 1

2. 用地面積

種	目	面	積
宅	地	34,305	m ²
	畑	79,047	
山	林	238,715	
そ	の	14,433	
	他		
	計	366,500	

3. 建物

種	目	面	積
本	館	1,270	m ²
研	修 本 館	381	
資	料 展 示 館	390	
研	修 寮	418	
研	修 寮	154	
	林業アカデミーふくしま研 修施設（研修棟）	903	
	林業アカデミーふくしま研 修施設（実習棟）	422	
	ポ ン プ 室	14	
	ガ ス ポ ン ベ 室	8	
	木 材 加 工 室	171	
	木 材 試 験 棟	400	
	木 材 加 工 棟	768	
	生 物 工 学 研 究 棟	155	
	機 械 庫	104	
	車 庫	33	
	作 業 員 舎	65	
	温 室	100	
	き の こ 発 生 舎	57	
	昆 虫 飼 育 舎	26	
	堆 肥 舎	68	
	ほ 場 舎	37	
	特 殊 林 産 実 習 舎	120	
	種 菌 培 養 室	168	
	種 菌 培 養 室 倉 庫	21	
	倉 庫	49	
	ミ ス ト ハ ウ ス	81	
	処 理 棟	48	
	種 子 貯 蔵 庫	36	
	倉 庫（苗畑）	55	
	き の こ 実 証 検 定 棟	746	
	管理建物（5棟）	310	

4. 各試験地状況

(1) 埴試験地 東白川郡埴町大
字台宿字北原

用地（県有地）

種	目	面	積
	畑	9,236	m ²
山	林	3,659	

建 物

種	目	面	積
管	理 舎	19	m ²
堆	肥 舎	29	

(2) 多田野試験地（県有地）

郡山市逢瀬町多田野 90,137 m²

(3) 分収試験林

川内村 122.50 ha

柳津町 4.50 ha

(資料)

令和4年度林業研究センター業務報告
(令和5年3月31日現在)

5. 採種穂園

新地圃場 4.75 ha

大信圃場 16.56 ha

熱塩圃場 2.85 ha

会津圃場 18.25 ha

林研センター 5.16 ha

(資料)

福島県林木育種基本計画

B 普及指導

1 林業研究グループ等の現状

令和5年9月現在

普及地区	グループ数	会員数		
			男	女
		人	人	人
県北	1	22	11	11
県中	8	153	143	10
県南	2	34	28	6
会津	5	94	77	17
南会津	9	199	164	35
相双	-	-	-	-
富岡	1	10	-	10
いわき	10	370	291	79
計	36	882	714	168

※会社が会員の場合は会員数に含めない

(資料) 森林計画課

X I 緑 化 推 進

1 緑の募金実績及び使途

(単位:円)

年 度	実 績	使 途				
		緑化推進事業 資材費等	地方緑化推進 委員会交付金	県緑化推進 委員会	県学校緑化推進 委員会交付金	国土緑化推進 機構交付金
平成18年度	85,466,414	8,819,170	49,404,000	23,204,244	1,000,000	3,039,000
平成19年度	82,209,299	7,487,298	47,576,000	23,171,001	1,000,000	2,975,000
平成20年度	79,278,083	7,293,793	45,883,000	22,218,290	1,000,000	2,883,000
平成21年度	75,728,872	6,154,441	44,345,000	21,435,431	1,000,000	2,794,000
平成22年度	75,719,140	5,868,079	43,025,000	23,101,061	1,000,000	2,725,000
平成23年度	11,681,462	4,270,278	3,160,500	4,123,684	-	127,000
平成24年度	59,753,002	8,929,344	35,165,000	12,179,658	-	3,479,000
平成25年度	59,513,269	3,681,859	35,088,100	17,290,310	-	3,453,000
平成26年度	60,727,725	4,360,419	35,426,340	17,398,966	-	3,542,000
平成27年度	60,450,372	3,596,924	32,202,800	22,339,648	-	2,311,000
平成28年度	63,435,775	4,079,548	33,229,900	23,722,327	-	2,404,000
平成29年度	63,486,190	4,018,558	33,961,800	23,109,832	-	2,396,000
平成30年度	63,489,651	4,358,497	33,196,900	23,530,272	-	2,404,000
令和元年度	62,700,776	4,785,780	32,300,500	23,233,496	-	2,381,000
令和2年度	59,291,152	3,052,000	32,951,000	21,668,512	-	1,619,640
令和3年度	61,892,215	4,653,882	35,778,269	19,853,964	-	1,606,100
令和4年度	52,872,209	4,335,628	30,688,961	16,359,620	-	1,488,000

(資料) 森林計画課

2 植樹行事の年度別実績

年 度	実施方所	植栽本数	参加人数
平成18年度	11	1,921	2,079
平成19年度	12	3,043	2,150
平成20年度	10	1,756	1,471
平成21年度	13	2,380	1,947
平成22年度	11	1,628	1,364
平成23年度	2	100	221
平成24年度	10	2,346	1,640
平成25年度	7	895	886
平成26年度	10	2,831	1,546
平成27年度	8	527	1,355
平成28年度	12	1,360	1,540
平成29年度	12	4,969	3,850
平成30年度	12	45,071	18,405
令和元年度	8	3,522	2,631
令和2年度	7	2,112	740
令和3年度	9	2,873	641
令和4年度	10	873	927

(資料) 森林計画課

3 緑の少年団の現況

令和5年6月現在

番号	市町村名	少年団名	結成年月日	団員数		
				男	女	合計
1	川内村	川内小中学園緑の少年団	S49.08.01	4	6	10
2	会津若松市	会津若松市立謹教小学校緑の少年団	S49.09.10	9	18	27
3	矢祭町	矢祭山みどりの少年団	S49.10.05	91	86	177
4	泉崎村	泉崎第二小学校緑の少年団	S50.04.30	40	33	73
5	いわき市	汐見が丘小学校緑の少年団	S50.06.14	102	89	191
6	飯舘村	飯舘村みどりの少年団	S50.06.27	休止中		
7	新地町	新地町緑の少年団	S51.04.01	29	32	61
8	いわき市	いわき市立平第三小学校緑の少年団	S51.05.01	24	25	49
9	大熊町	熊町小学校緑の少年団	S52.03.06	休止中		
10	玉川村	玉川第一小学校緑の少年団	S52.06.25	34	30	64
11	川俣町	川俣町立山木屋小学校緑の少年団	S55.04.21	休止中		
12	伊達市	掛田小学校緑の少年団	S55.04.26	74	90	164
13	いわき市	綴秋山みどりの少年団	S55.05.01	15	9	24
14	郡山市	開成小学校緑の少年団	S55.05.10	24	14	38
15	矢吹町	矢吹小学校緑の少年団	S55.05.27	46	43	89
16	南会津町	田島第二小学校緑の少年団	S55.06.30	4	6	10
17	白河市	白河市立大信小学校緑の少年団	S56.05.01	28	25	53
18	大玉村	大玉村立玉井小学校緑の少年団	S57.05.01	67	74	141
19	大玉村	大山小学校緑の少年団	S57.05.01	17	18	35
20	白河市	表郷小学校緑の少年団	S57.05.21	19	19	38
21	福島市	福島市立岡山小学校緑の少年団	S60.02.19	119	96	215
22	二本松市	石井小学校緑の少年団	S60.05.22	22	17	39
23	会津美里町	会津美里町立高田小学校緑の少年団	S62.01.29	21	23	44
24	本宮市	本宮市立白岩小学校緑の少年団	S63.05.13	休止中		
25	天栄村	牧本小学校緑の少年団	S63.05.27	休止中		
26	いわき市	いわき市立泉小学校緑の少年団	S63.06.28	65	63	128
27	二本松市	杉田小学校緑の少年団	H01.04.28	休止中		
28	西郷村	杉小学校緑の少年団	H01.11.04	56	52	108
29	南相馬市	南相馬市立石神第一小学校緑の少年団	H03.04.01	休止中		
30	白河市	白河第四小学校緑の少年団	H03.05.01	32	29	61
31	白河市	五箇小学校緑の少年団	H03.05.01	19	19	38
32	白河市	白河第五小学校緑の少年団	H03.05.01	28	29	57
33	白河市	白河市立関辺小学校緑の少年団	H03.05.01	21	24	45
34	白河市	白河市立小田川小学校緑の少年団	H03.05.01	33	27	60
35	白河市	白河市立白河第三小学校緑の少年団	H03.05.01	63	58	121
36	双葉町	双葉町立双葉北小学校みどりの少年団	H03.05.18	休止中		
37	いわき市	藤原小学校緑の少年団	H03.06.04	休止中		
38	会津若松市	会津若松市立大戸小学校緑の少年団	H03.06.28	10	11	21
39	喜多方市	喜多方市立駒形小学校緑の少年団	H03.10.09	12	13	25
40	須賀川市	須賀川市立大森小学校緑の少年団	H04.04.01	14	17	31
41	須賀川市	稲田学園(旧須賀川市立稲田小学校)緑の少年団	H04.06.01	休止中		
42	喜多方市	喜多方市立加納小学校緑の少年団	H05.05.06	12	11	23
43	喜多方市	熱塩小学校緑の少年団	H05.05.06	7	3	10
44	棚倉町	社川みどりの少年団	H06.04.06	休止中		
45	須賀川市	長沼小学校緑の少年団	H07.05.01	休止中		
46	須賀川市	長沼東小学校緑の少年団	H07.06.01	休止中		
47	須賀川市	須賀川市立西袋第二小学校緑の少年団	H07.06.01	5	5	10
48	福島市	荒井緑の少年団	H08.05.22	34	48	82
49	会津若松市	会津若松市立東山小学校緑の少年団	H08.07.16	40	40	80
50	喜多方市	喜多方市立第一小学校みどりの少年団	H09.05.06	14	6	20
51	喜多方市	慶徳小学校みどりの少年団	H09.05.15	22	28	50
52	喜多方市	関柴小学校みどりの少年団	H09.05.19	6	6	12
53	いわき市	いわき市立勿来第三小学校緑の少年団	H09.06.10	休止中		
54	白河市	白河市立白河第一小学校緑の少年団	H09.07.17	14	18	32
55	桑折町	半田醸芳小学校緑の少年団	H10.04.28	20	26	46
56	喜多方市	熊倉小学校緑の少年団	H10.05.18	7	5	12
57	郡山市	郡山市立穂積小学校緑の少年団	H10.06.12	19	23	42
58	白河市	白河第二小学校緑の少年団	H10.07.01	47	38	85
59	白河市	白河市立みさか小学校緑の少年団	H11.04.27	15	6	21
60	猪苗代町	吾妻小学校緑の少年団	H11.12.10	14	8	22

61	猪苗代町	猪苗代小学校緑の少年団	H11.12.20	10	6	16
62	富岡町	富岡小学校(旧富岡第一・第二小学校)緑の少年団	H12.04.01	休止中		
63	猪苗代町	翁島小学校緑の少年団	H12.05.08	5	5	10
64	喜多方市	喜多方市立松山小学校緑の少年団	H12.05.16	9	13	22
65	喜多方市	喜多方市立第二小学校緑の少年団	H12.05.16	28	28	56
66	喜多方市	喜多方市立豊川小学校緑の少年団	H12.05.18	9	8	17
67	楢葉町	楢葉小学校緑の少年団	H13.04.01	65	67	132
68	広野町	広野町緑の少年団	H13.05.22	7	16	23
69	田村市	美山小学校みどりの少年団	H13.12.13	30	34	64
70	葛尾村	かつらお緑の少年団	H14.03.15	休止中		
71	福島市	福島市立佐原小学校緑の少年団	H14.04.01	11	8	19
72	三島町	三島町立三島小学校「桐の里」緑の少年団	H14.05.31	休止中		
73	喜多方市	喜多方市立上三宮小学校みどりの少年団	H14.07.16	8	11	19
74	会津若松市	会津若松市立川南小学校「ホタルの里」緑の少年団	H14.12.18	46	46	92
75	福島市	さくら緑の少年団	H15.04.01	44	59	103
76	昭和村	昭和村緑の少年団	H15.05.01	16	10	26
77	田村市	滝根小学校緑の少年団	H15.05.20	77	71	148
78	南相馬市	原町区本陣前1丁目緑の少年団	H16.06.24	休止中		
79	柳津町	西山小学校緑の少年団	H17.04.14	5	4	9
80	猪苗代町	猪苗代町立緑小学校緑の少年団	H18.04.21	21	13	34
81	西郷村	西郷村立川谷小学校緑の少年団	H18.04.29	13	13	26
82	喜多方市	高郷小学校緑の少年団	H19.04.01	23	33	56
83	矢吹町	矢吹町立中畑小学校緑の少年団	H19.04.02	28	20	48
84	矢吹町	三神小学校緑の少年団	H19.04.02	61	52	113
85	矢吹町	善郷小学校緑の少年団	H19.04.02	85	63	148
86	北塩原村	さくら小学校緑の少年団	H19.04.10	32	29	61
87	白河市	小野田小学校緑の少年団	H19.04.25	19	16	35
88	白河市	白河市立釜子小学校緑の少年団	H19.04.25	10	7	17
89	相馬市	相馬市立大野小学校緑の少年団	H21.05.01	16	12	28
90	喜多方市	山都小学校緑の少年団	H22.04.01	40	44	84
91	喜多方市	喜多方市立堂島小学校緑の少年団	H22.04.14	28	30	58
92	喜多方市	喜多方市立塩川小学校緑の少年団	H22.04.30	35	38	73
93	喜多方市	喜多方市立姥堂小学校緑の少年団	H22.05.21	22	27	49
94	喜多方市	喜多方市立第三小学校緑の少年団	H23.04.01	12	10	22
95	西会津町	西会津町立西会津小学校緑の少年団	H24.04.06	14	15	29
96	国見町	国見小緑の少年団	H24.06.25	55	35	90
97	相馬市	相馬市立山上小学校緑の少年団	H27.04.01	6	6	12
98	南相馬市	大甕緑の少年団	H28.03.10	13	15	28
99	郡山市	安積第二小学校緑の少年団	H28.04.01	休止中		
100	磐梯町	磐梯第一小学校「ほたるっ子」緑の少年団	H28.06.01	70	56	126
101	磐梯町	磐梯第二小学校緑の少年団	H28.06.01	12	14	26
102	三春町	中郷小学校緑の少年団	H29.04.01	22	23	45
103	南会津町	伊南小学校緑の少年団	H30.04.12	14	21	35
104	猪苗代町	長瀬小学校緑の少年団	R02.06.17	10	11	21
105	猪苗代町	千里小学校緑の少年団	R02.06.30	9	7	16
106	浪江町	なみえ創成小学校緑の少年団	R03.10.01	12	7	19
合計		106団		2,470	2,369	4,839

4 緑化木生産(在圃)状況

(1)生産面積(平成30年度)

(単位:アール・%)

地域	経営形態 農林事務所	農家 林家	会社	組合 団体	総数		対前年比 30年÷27年×100
					実数	構成比	
中 通 り	県北	—	900	—	900	23.9	180.0
	県中	—	160	—	160	4.3	100.0
	県南	—	1,700	—	1,700	45.2	—
	小計	—	2,760	—	2,760	73.4	418.0
浜 通 り	相双	—	1,000	—	1,000	26.6	—
	小計	—	1,000	—	1,000	26.6	51.0
全県		—	3,760	—	3,760	100.0	144.0
(構成比)		(0.0)	(100.0)	(0.0)	(100.0)		
2 7 年	全県	—	2,610	—	2,610		
	(構成比)	(0.0)	(100.0)	(0.0)	(100.0)		

(資料)森林計画課

(林野庁研究保全課「緑化樹木の生産状況調査」平成22～23年度については、林野庁において調査未実施、H24より再開、以降3年ごとに調査)

(2)生産(在圃)本数(平成30年度)

(単位:本・%)

地域	樹種群 農林事務所	高・中木性樹木				低木性 樹木	特殊 樹木	総数	
		針葉樹	常葉 広葉樹	落葉 広葉樹	小計			実数	(構成比)
中 通 り	県北	89,000	2,100	2,900	94,000	79,000	0	173,000	23.5
	県中	35,000	10,000	18,000	63,000	30,000	0	93,000	12.6
	県南	15,500	2,200	22,500	40,200	14,000	0	54,200	7.4
	小計	139,500	14,300	43,400	197,200	123,000	0	320,200	43.6
浜 通 り	相双	35,000	30,000	350,000	415,000	0	0	415,000	56.4
	小計	35,000	30,000	350,000	415,000	0	0	415,000	56.4
全県		174,500	44,300	393,400	612,200	123,000	0	735,200	100.0
(構成比)		(23.7)	(6.0)	(53.5)	(83.3)	(16.7)	(0.0)	(100.0)	
2 7 年	全県	266,000	71,000	56,000	393,000	85,000	0	478,000	
	(構成比)	(55.6)	(14.9)	(11.7)	(82.2)	(17.8)	(0.0)	(100.0)	
2 4 年	全県	20,849	3,325	16,880	41,054	3,265	6	44,325	
	(構成比)	(47.0)	(7.5)	(38.1)	(92.6)	(7.4)	(0.0)	(100.0)	
対 前 年 比	30/27 × 100	65.6	62.4	702.5	155.8	144.7	—	153.8	
	27/24 × 100	1,275.8	2,135.3	331.8	957.3	2,603.4	0.0	1,078.4	

(資料)森林計画課

(林野庁研究保全課「緑化樹木の生産状況調査」平成22～23年度については、林野庁において調査未実施、H24より再開、以降3年ごとに調査)

XII 林 業 勞 働

1 森林組合作業班及び作業班員

年度	森林組数	作業班設置組数	作業班員数					
			性別		年齢階層			別
			男	女	30歳未満	30歳～39歳	40歳～59歳	
平成30年度	17	16	370	13	24	50	130	179
令和元年度	17	16	352	19	28	45	117	181
令和2年度	17	16	327	15	31	44	121	131
令和3年度	17	16	327	15	31	44	121	131
令和4年度	17	16	327	15	31	44	121	131
北海道	2	1	47	4	3	1	25	22
千葉県	3	3	93	6	9	16	43	25
東京都	2	2	19	0	0	5	5	9
神奈川県	3	3	60	0	7	6	14	33
埼玉県	3	3	52	5	5	9	19	19
千葉県	3	3	43	0	7	5	13	18
いわき	1	1	9	0	0	2	2	5

(資料) 森林計画課 (「森林組合一斉調査」による。)

2 林業就業者の年齢層別就業状況

年度	福島県													
	総数	15歳～19歳	20歳～24歳	25歳～29歳	30歳～34歳	35歳～39歳	40歳～44歳	45歳～49歳	50歳～54歳	55歳～59歳	60歳～64歳	65歳以上		
昭和35年度	439,405	14,236	961	1,484	1,920	2,202	1,812	1,501	1,276	1,103	891	570	516	
昭和40年度	261,671	8,040	292	571	789	1,228	1,404	1,071	827	673	566	349	270	
昭和45年度	205,631	5,583	124	285	385	592	938	1,070	759	579	391	254	206	
昭和50年度	178,979	4,794	36	172	248	383	553	866	938	642	440	299	217	
昭和55年度	165,498	4,668	44	96	187	288	424	621	941	966	615	279	207	
昭和60年度	139,862	4,142	18	119	143	225	289	408	605	897	812	335	291	
平成2年度	107,500	3,307	8	60	133	136	206	280	386	596	799	424	279	
平成7年度	85,824	2,711	20	60	83	130	153	226	280	387	496	464	412	
平成12年度	67,153	2,296	17	59	90	78	124	150	232	323	330	341	552	
平成17年度	46,618	1,755	7	51	75	90	77	131	162	224	304	220	414	
平成22年度	68,553	2,181	23	84	146	161	154	145	214	232	371	320	331	
平成27年度	63,663	2,183	21	90	124	172	171	155	169	233	259	340	449	
令和2年度	60,738	2,192	10	63	127	157	203	201	193	171	240	282	545	

(資料) 国勢調査

XIII 森 林 組 合

1 県森林組合連合会の現状

区分 年度	会 員 数		役 職 員		主要経済事業取扱量		
	正会員	准会員	役員	職員	木材 (薪材)	木材 (山行苗)	肥料
	千円						袋
平成29年度	17	17	12	18	51,593	136	242
平成30年度	17	17	12	21	50,814	151	305
令和元年度	17	17	11	16	46,454	87	300
令和2年度	17	17	11	16	38,042	87	159
令和3年度	17	17	12	20	40,847	66	111
令和4年度	17	17	11	18	42,346	118	167

(資料) 森林計画課

2 森林組合の概要

区分 年度	年度当初 組合数	合併組合		解散組合	年度末 組合数	森 林 面 積		組合員所有森林面積別組合数				役 員		職 員							
		合併による 組合数	合併参加 組合数			新設組合	組合員 総数	民有林	うち 組合員 所有	1,000ha 未満	1,000~ 3,000ha	3,000~ 5,000ha	5,000ha 以上	理 事	監 事	専 任	従 員				
平成29年度	17	-	-	-	17	54,200	3,883	58,083	923,736	551,622	374,409	1	0	1	15	13	201	52	266	16	218
平成30年度	17	-	-	-	17	54,299	3,810	58,109	913,619	541,805	376,289	1	0	1	15	12	203	52	267	16	218
令和元年度	17	-	-	-	17	54,655	3,411	58,066	911,665	539,551	364,768	1	0	1	15	12	203	52	267	16	215
令和2年度	17	-	-	-	17	54,002	3,932	57,934	911,696	539,593	364,941	1	0	1	15	12	204	51	267	16	220
令和3年度	17	-	-	-	17	53,691	3,922	57,613	911,946	539,849	365,076	1	0	1	15	12	202	51	265	16	237
令和4年度	17	-	-	-	17	53,438	3,898	57,336	911,972	539,924	366,384	1	0	1	15	14	201	52	267	16	246

区分 年度	私 込 済 出 資 金		千円	組合員1人平 均
	総 額	1 組合平均		
平成27年度	1,637,272	96,310	28,772	28,772
平成28年度	1,639,661	96,451	28,408	28,408
平成29年度	1,644,974	96,763	28,321	28,321
平成30年度	1,643,805	96,694	28,288	28,288
令和元年度	1,643,466	96,674	28,303	28,303
令和2年度	1,645,274	96,781	30,218	30,218
令和3年度	1,633,128	96,066	28,347	28,347
令和4年度	1,629,388	95,846	28,418	28,418

(資料) 森林計画課「森林組合一斉調査」による。

3 森林組合財務状況

(1) 総合貸借対照表(資産の部)

区分 年度	資産合計		流動資産				固定資産				資産				当期未処理欠損金						
	組合数	金額 千円	組合数	現金・預金 金額 千円	卸資産 金額 千円	資産 金額 千円	有形固定資産 金額 千円	付 金額 千円	金林道未収賦課金 金額 千円	外 金額 千円	出 金額 千円	資 金額 千円	の 金額 千円	他 金額 千円	組合数	金額 千円					
																	組合数	金額 千円	組合数	金額 千円	組合数
平成30年度	17	9,578,879	17	8,326,092	16	235,409	16	2,013,301	17	1,252,787	17	870,441	0	1	1,084	17	356,928	16	24,334	0	0
令和元年度	17	9,958,189	17	8,427,213	17	5,841,883	16	2,376,553	17	1,530,976	17	957,799	0	1	414	17	355,447	17	217,316	0	0
令和2年度	17	10,762,820	17	9,083,633	17	6,853,095	15	2,618,300	17	1,679,187	17	1,056,391	0	1	113	17	355,459	16	267,224	0	0
令和3年度	17	11,163,661	17	9,258,122	17	7,070,421	16	3,031,147	16	1,905,539	17	1,288,549	0	0	0	17	355,471	16	261,519	0	0
令和4年度	17	11,850,851	17	9,899,157	17	7,577,234	16	2,888,927	16	1,945,547	17	1,347,232	0	0	0	17	355,289	16	243,026	1	6,147

(資料) 森林計画課(「森林組合一斉調査」による。)

(2) 総合貸借対照表(負債、資本の部)

区分 年度	負債、資本合計		流動負債				固定負債				資産				本							
	組合数	金額 千円	組合数	短期借入金 金額 千円	その他 金額 千円	負債 金額 千円	組合数	借入金 金額 千円	その他 金額 千円	負債 金額 千円	総 金額 千円	償還 金額 千円	準備金・積立金 金額 千円	当期未処分剰余金 金額 千円	組合数	金額 千円						
																	組合数	金額 千円	組合数	金額 千円	組合数	金額 千円
平成30年度	17	9,578,879	16	2,745,776	2	115,000	16	2,630,776	16	1,412,441	4	32,744	16	1,379,697	17	5,420,662	17	1,643,805	17	3,108,760	17	668,097
令和元年度	17	9,958,189	16	2,741,173	2	140,000	16	2,601,173	16	1,306,356	3	22,014	16	1,284,342	17	5,910,730	17	1,643,466	17	3,501,061	17	766,133
令和2年度	17	10,762,820	16	2,926,942	2	120,000	16	2,806,942	16	1,343,243	3	25,913	16	1,171,387	17	6,492,635	17	1,639,787	17	3,874,315	17	978,533
令和3年度	17	11,163,661	16	2,609,430	2	120,000	16	2,489,430	16	1,561,638	2	44,400	16	1,780,722	17	6,992,593	17	1,633,128	17	4,387,962	17	971,503
令和4年度	17	11,850,851	16	2,858,448	2	210,000	16	2,648,448	16	1,569,093	2	20,600	16	1,548,493	17	7,423,310	17	1,629,388	17	4,834,097	16	959,825

(資料) 森林計画課(「森林組合一斉調査」による。)

4 森林組合事業状況

(1) 総合損益計算書

(単位:千円)

区分 年度	部門別内訳															
	事業総損益				指導				販売				加工			
	収益	費用	損益	損益	収益	費用	損益	損益	収益	費用	損益	損益	収益	費用	損益	
平成30年度	8,265,574	5,966,615	2,298,959	20,623	45,089	△ 24,466	949,064	710,828	238,236	940,066	777,462	162,604	190,001	157,209	32,792	
令和元年度	8,188,027	5,803,029	2,384,998	19,129	37,171	△ 18,042	1,223,835	915,262	308,573	833,573	704,481	129,092	187,956	159,885	28,071	
令和2年度	8,063,789	5,561,529	2,502,260	16,183	30,904	△ 14,721	1,063,430	775,477	287,953	633,784	577,193	56,591	199,351	169,480	29,871	
令和3年度	7,582,635	5,195,500	2,387,135	11,159	36,230	△ 25,071	1,082,449	733,840	348,609	739,845	542,475	197,370	162,392	137,363	25,029	
令和4年度	8,076,670	5,632,393	2,444,277	11,490	37,908	△ 26,418	1,227,838	792,504	435,334	599,978	524,956	75,022	174,010	147,114	26,896	

区分 年度	部門別内訳													
	事業損益				事業管理費				事業外損益					
	森林整備(利用)		森林整備(金融)		組合数		金額		組合数		金額			
平成30年度	6,269,311	4,415,425	1,853,886	514	36	478	1,696,085	16	577,868	1	10,423	229,606	259,840	△ 30,234
令和元年度	5,923,233	3,986,211	1,937,022	301	19	282	1,748,679	14	649,153	3	12,834	239,874	203,951	35,923
令和2年度	6,150,970	4,008,468	2,142,502	71	7	64	1,711,828	14	800,386	3	9,954	184,973	178,988	5,985
令和3年度	5,586,720	3,745,590	1,841,130	66	2	64	1,756,080	13	669,067	4	37,992	554,642	473,520	81,122
令和4年度	6,063,305	4,129,911	1,933,394	49	0	49	1,727,890	15	724,594	2	8,207	118,341	221,109	△ 102,768

区分 年度	税引前当期純利益(純損失)						剰余金(又は欠損金)								
	経常利益(損失)			特別損益			当期純利益			前期繰越剰余金(又は欠損金)			当期未処分剰余金(又は未処理欠損金)		
	組合数	金額	損益	組合数	金額	損益	組合数	金額	損益	組合数	金額	損益	組合数	金額	損益
平成30年度	16	557,695	1	20,484	149,224	90,803	58,421	17	595,632	0	0	256,326	409,400	668,097	
令和元年度	16	688,294	1	16,052	102,816	62,755	40,061	17	712,303	0	0	267,137	493,455	764,941	
令和2年度	17	796,417	0	0	58,828	43,943	14,885	17	811,302	0	0	351,806	590,906	978,533	
令和3年度	15	725,915	2	13,718	71,235	46,231	25,004	15	750,920	2	13,719	461,885	506,588	971,503	
令和4年度	16	621,548	1	7,929	53,614	51,898	1,716	16	623,279	1	7,944	446,075	433,620	953,678	

(資料) 森林計画課「森林組合一斉調査」による。

5 生産森林組合現況

(1) 組織状況

年度	組合員数		経営森林面積				払込済出資金			役員			職員			
	組合数	組合員数	所有林	分収林	その他	合計	現金払込額	現物払込額	計	理事		監事	計	常勤	臨時	計
										常勤	非常勤					
平成30年度	30	1,587	4,003	146	591	4,740	20,502	339,073	359,575	—	138	54	192	—	—	—
令和元年度	29	1,628	4,082	225	550	4,857	25,667	333,278	358,945	—	145	55	200	—	—	—
令和2年度	24	1,625	4,083	219	536	4,838	25,425	335,161	360,586	—	138	50	188	—	—	—
令和3年度	24	1,624	4,126	225	502	4,853	22,297	337,555	359,852	—	145	55	200	—	—	—
令和4年度	24	1,588	4,126	225	502	4,736	21,607	335,670	357,277	—	145	55	200	—	—	—

(資料) 森林計画課(「森林組合一斉調査」による。)※震災の影響、事業休止等により一斉調査未実施の4組合については計上していない。

(2) 財務状況

年度	資産合計		流動資産		固定資産		当期末処理欠損金		流動負債		固定負債		資本		負債・資本合計	
	千円	千円	千円	千円	千円	千円	千円	千円	千円	千円	千円	千円	千円	千円		
																森林
平成30年度	723,507	321,589	154,467	238,169	392,636	6	9,282	33,362	0	187	187	359,575	171,891	17	158,492	723,507
令和元年度	724,788	318,820	163,304	232,496	395,800	5	10,168	21,565	0	546	546	359,245	187,628	19	155,804	724,788
令和2年度	700,521	340,486	157,361	193,385	350,746	5	9,289	26,703	0	329	329	360,586	188,719	18	163,390	739,727
令和3年度	704,133	322,387	152,061	229,685	381,746	5	10,149	15,578	0	439	439	359,852	180,002	18	158,411	714,282
令和4年度	691,088	298,117	155,320	225,786	381,106	6	11,865	15,589	1,120	185	1,305	357,277	185,423	17	131,494	691,088

(資料) 森林計画課(「森林組合一斉調査」による。)※震災の影響、事業休止等により一斉調査未実施の4組合については計上していない。

(3) 損益状況

年度	事業総損益		事業外損益	経常損益	特別損益	税引前当期純利益	法人税及び住民税額	剰余金				
	収益	費用						当期剰余金(欠損金)	前期繰越剰余金(欠損金)	当期未処分剰余金(当期未処理欠損金)		
											千円	千円
平成30年度	16,464	5,524	10,940	14,114	59,611	56,437	1,002	57,439	34,336	23,103	126,107	149,210
令和元年度	16,617	4,902	11,715	10,831	4,138	5,022	2,621	7,643	2,801	4,842	117,210	122,052
令和2年度	17,405	6,131	11,274	10,830	5,813	6,257	13,613	19,870	14,630	5,240	148,861	154,101
令和3年度	13,530	5,116	8,414	10,911	5,502	3,005	△ 1,574	1,431	2,633	△ 1,202	149,464	148,262
令和4年度	20,462	4,948	15,514	12,870	4,890	7,534	△ 5,127	2,407	3,063	△ 656	120,297	119,641

(資料) 森林計画課「森林組合一斉調査」による。)*震災の影響、事業休止等により一斉調査未実施の4組合については計上していない。

年度	販売						新植・保育				林産				事業				
	立木		木		材		その他		計		新植		保育 (切捨間伐を含む)			間伐		主伐	
	数量	販売高	数量	販売高	数量	販売高	数量	金額	数量	金額	数量	面積	数量	面積		数量	面積	数量	面積
平成30年度	0	0	2	241	516	8	15,948	9	16,464	1	1	3	8	2	7	241	0	0	0
令和元年度	1	12	8	1	134	5	16,337	6	16,479	-	-	1	1	1	1	12	0	0	0
令和2年度	3	24	902	-	-	6	16,451	7	17,353	-	-	1	1	-	-	-	-	-	-
令和3年度	2	414	1,381	2	443	102	7	13,047	8	14,530	-	-	1	1	2	5	443	-	-
令和4年度	2	76	443	1	1,030	5,735	4	12,569	6	18,747	-	-	1	0	1	23	1,030	-	-

(資料) 森林計画課「森林組合一斉調査」による。)*震災の影響、事業休止等により一斉調査未実施の4組合については計上していない。

※面積は単位未満

XIV 林 業 金 融

1 福島県林業・木材産業改善資金貸付決定実績

(単位:千円)

年度	総計		新たな林業部門の経営の開始		新たな木材産業部門の経営の開始		林産物の新たな生産方式の導入		林産物の新たな販売方式の導入		林業労働に係わる安全衛生施設の導入		林業労働に従事する者の福利厚生施設の導入	
	件数	金額	件数	金額	件数	金額	件数	金額	件数	金額	件数	金額	件数	金額
平成30年度	1	20,000	-	-	-	20,000	1	-	-	-	-	-	-	-
令和元年度	-	-	-	-	-	-	-	-	-	-	-	-	-	-
2	1	9,000	-	-	-	-	1	9,000	1	9,000	-	-	-	-
3	1	9,000	-	-	-	9,000	1	-	-	-	-	-	-	-
4	1	12,400	-	-	-	12,400	1	-	-	-	-	-	-	-
北	-	-	-	-	-	-	-	-	-	-	-	-	-	-
中	-	-	-	-	-	-	-	-	-	-	-	-	-	-
南	-	-	-	-	-	-	-	-	-	-	-	-	-	-
津	-	-	-	-	-	-	-	-	-	-	-	-	-	-
南会津	1	12,400	-	-	-	12,400	1	-	-	-	-	-	-	-
相	-	-	-	-	-	-	-	-	-	-	-	-	-	-
いわき	-	-	-	-	-	-	-	-	-	-	-	-	-	-

(資料) 森林計画課

XV 治山 · 保安林

1 令和3年度治山事業実績

区分	平成28年度総計			平成29年度総計			平成30年度総計			令和元年度総計			
	面積		事業費	面積		事業費	面積		事業費	面積		事業費	
	溪間	山腹		溪間	山腹		溪間	山腹		溪間	山腹		
公 共 治 山	山地治山	0.53	45.23	11,566,491	0.25	71.10	14,089,629	0.55	214.13	15,082,639	1.25	159.17	9,221,572
	復旧治山	0.39	1.81	570,349	0.13	1.22	451,406	0.55	1.49	583,431	1.25	6.61	385,224
	緊急予防治山	0.03	-	15,533	0.03	-	15,647	-	-	-	-	-	-
	地すべり防止	0.11	12.49	346,867	0.09	17.53	537,768	-	42.25	658,770	-	34.84	642,072
	防災林造成	-	30.93	10,633,742	-	52.35	13,084,808	-	170.39	13,840,438	-	117.72	8,194,276
	海岸防災林造成	-	-	-	-	-	-	-	167.24	13,781,559	-	116.03	8,120,761
	防災林造成	-	30.93	10,602,697	-	52.35	13,059,408	-	1.67	48,989	-	1.69	64,857
	保安林買入	-	-	31,045	-	-	25,400	-	1.48	9,890	-	-	8,658
	水源地域等保安林整備	0.57	123.40	87,983	0.63	90.97	63,642	0.04	67.01	75,880	0.57	59.12	96,942
	水源地域整備	0.57	-	15,220	0.63	-	17,081	0.04	2.39	23,222	0.57	-	42,638
	水源森林再生対策	0.57	-	15,220	0.63	-	17,081	0.04	2.39	23,222	0.57	-	42,638
	保安林整備	-	123.40	72,763	-	90.97	46,561	-	64.62	52,658	-	59.12	54,304
	保安林改良	-	23.45	22,247	-	5.99	8,500	-	5.56	21,997	-	6.69	18,220
	保安林教育	-	99.95	50,516	-	84.98	38,061	-	59.06	30,661	-	52.43	36,084
	農山漁村地域整備交付金	0.24	0.59	274,258	0.13	0.53	199,680	0.05	1.54	242,295	1.41	0.66	145,041
予防治山	0.11	0.50	223,229	0.04	0.45	161,271	0.04	1.26	181,275	1.40	0.06	44,078	
山地災害総合減災対策治山(～R1)	0.13	0.09	51,029	0.09	0.08	38,409	0.01	0.28	61,020	0.01	0.60	100,963	
山地防災力強化総合対策(R2～)	-	-	-	-	-	-	-	-	-	-	-	-	-
計	1.34	169.22	11,928,732	1.01	162.60	14,352,951	0.64	282.68	15,400,814	3.23	218.95	9,463,555	
災 害	災害関連緊急治山	0.54	1.42	650,778	0.18	0.39	210,664	-	-	-	0.07	-	53,662
	林地荒廃防止施設災害復旧	-	-	1,827,678	3.37	-	1,123,022	0.57	13.02	1,704,746	1.54	2.44	816,435
	計	0.54	1.42	2,478,456	3.55	0.39	1,333,686	0.57	13.02	1,704,746	1.61	2.44	870,097
県 単 治 山	治山施設県営	0.25	0.52	90,309	0.06	1.44	244,200	3.24	1.47	486,055	2.08	1.91	545,664
	治山施設管理	-	-	-	-	-	16,359	-	-	-	-	-	-
	災害調査	-	-	-	-	-	-	-	-	8,760	0.15	0.07	41,271
	治山調査	-	-	810	-	-	3,726	-	-	6,735	-	-	-
	県有地管理	-	-	-	-	-	-	-	-	-	-	-	4,155
	小計(県営)	0.25	0.52	91,119	0.06	1.44	264,285	3.24	1.47	501,550	2.23	1.98	591,090
	治山施設補助	-	-	-	-	-	-	-	-	-	-	0.07	40,667
小計(補助)	-	-	-	-	-	-	-	-	-	-	0.07	40,667	
計	0.25	0.52	91,119	0.06	1.44	264,285	3.24	1.47	501,550	2.23	2.05	631,757	
合計	2.13	171.16	14,498,307	4.62	164.43	15,950,922	4.45	297.17	17,607,110	7.07	223.44	10,965,409	

1 令和3年度治山事業実績

区分	令和2年度総計			令和3年度総計			〔阿武隈川森林計画区計〕			(県北農林事務所計)			
	面積		事業費	面積		事業費	面積		事業費	面積		事業費	
	溪間	山腹		溪間	山腹		溪間	山腹		溪間	山腹		
公 共 治 山	山地治山	0.80	178.36	8,940,564	0.72	118.10	5,498,775	0.13	2.12	134,163	0.13	2.12	128,925
	復旧治山	0.73	2.28	373,212	0.72	9.04	417,603	0.13	0.10	71,515	0.13	0.10	66,277
	緊急予防治山	-	-	-	-	-	-	-	-	-	-	-	-
	地すべり防止	0.08	45.03	713,311	-	15.70	341,513	-	0.13	54,549	-	0.13	54,549
	防災林造成	-	131.04	7,854,041	-	93.36	4,739,659	-	1.89	8,099	-	1.89	8,099
	海岸防災林造成	-	129.39	7,758,235	-	60.87	4,714,987	-	-	-	-	-	-
	防災林造成	-	1.65	63,377	-	32.49	24,672	-	1.89	8,099	-	1.89	8,099
	保安林買入	-	-	32,429	-	-	-	-	-	-	-	-	-
	水源地域等保安林整備	0.32	68.44	110,735	-	48.22	29,865	-	19.45	12,982	-	9.66	5,488
	水源地域整備	0.32	8.36	74,161	-	-	-	-	-	-	-	-	-
	水源森林再生対策	0.32	8.36	74,161	-	-	-	-	-	-	-	-	-
	保安林整備	-	60.08	36,574	-	48.22	29,865	-	19.45	12,982	-	9.66	5,488
	保安林改良	-	3.09	2,793	-	8.89	7,019	-	4.87	3,900	-	-	-
	保安林教育	-	56.99	33,781	-	39.33	22,846	-	14.58	9,082	-	9.66	5,488
	農山漁村地域整備交付金	-	0.59	99,399	-	0.59	130,719	-	-	-	-	-	-
予防治山	-	-	-	-	-	-	-	-	-	-	-	-	
山地災害総合減災対策治山(～R1)	-	0.30	36,209	-	-	-	-	-	-	-	-	-	
山地防災力強化総合対策(R2～)	-	0.29	63,190	-	0.59	130,719	-	-	-	-	-	-	
計	1.12	247.39	9,150,698	0.72	166.91	5,659,359	0.13	21.57	147,145	0.13	11.78	134,413	
災 害	災害関連緊急治山	0.02	-	24,006	0.04	-	33,312	-	-	-	-	-	-
	林地荒廃防止施設災害復旧	1.82	-	486,383	-	0.04	23,166	-	0.04	23,166	-	0.04	23,166
	計	1.84	-	510,389	0.04	0.04	56,478	-	0.04	23,166	-	0.04	23,166
県 単 治 山	治山施設県営	3.11	0.72	640,014	5.28	0.66	706,928	-	0.36	313,151	-	0.13	151,322
	治山施設管理	-	-	-	-	0.01	2,354	-	-	-	-	-	-
	災害調査	-	-	-	-	-	-	-	-	-	-	-	-
	治山調査	-	-	8,991	-	-	-	-	-	-	-	-	-
	県有地管理	-	0.03	32,612	-	-	-	-	-	-	-	-	-
	小計(県営)	3.11	0.75	681,617	5.28	0.67	709,282	-	0.36	313,151	-	0.13	151,322
	治山施設補助	-	0.27	91,422	-	0.18	92,249	-	0.06	34,000	-	0.06	34,000
小計(補助)	-	0.27	91,422	-	0.18	92,249	-	0.06	34,000	-	0.06	34,000	
計	3.11	1.02	773,039	5.28	0.85	801,531	-	0.42	347,151	-	0.19	185,322	
合計	6.08	248.41	10,434,126	6.04	167.80	6,517,368	0.13	22.03	517,462	0.13	12.01	342,901	

1 令和3年度治山事業実績

矢吹、中島、泉崎、白河、西郷

鮫川、棚倉、塙、矢祭

区分	(県中農林事務所計)			(県南農林事務所計)			(奥久慈森林計画区計)			(県南農林事務所計)			
	面積		事業費	面積		事業費	面積		事業費	面積		事業費	
	溪間	山腹		溪間	山腹		溪間	山腹		溪間	山腹		
公 共 治 山	山地治山	-	-	5,238	-	-	0.06	-	86,715	0.06	-	86,715	
	復旧治山	-	-	5,238	-	-	0.06	-	86,715	0.06	-	86,715	
	緊急予防治山	-	-	-	-	-	-	-	-	-	-	-	
	地すべり防止	-	-	-	-	-	-	-	-	-	-	-	
	防災林造成	-	-	-	-	-	-	-	-	-	-	-	
	海岸防災林造成	-	-	-	-	-	-	-	-	-	-	-	
	防災林造成	-	-	-	-	-	-	-	-	-	-	-	
	保安林買入	-	-	-	-	-	-	-	-	-	-	-	
	水源地域等保安林整備	-	7.78	6,067	-	2.01	1,427	-	1.03	1,317	-	1.03	1,317
	水源地域整備	-	-	-	-	-	-	-	-	-	-	-	
	水源森林再生対策	-	-	-	-	-	-	-	-	-	-	-	
	保安林整備	-	7.78	6,067	-	2.01	1,427	-	1.03	1,317	-	1.03	1,317
	保安林改良	-	4.87	3,900	-	-	-	-	-	-	-	-	
保安林改育	-	2.91	2,167	-	2.01	1,427	-	1.03	1,317	-	1.03	1,317	
農山漁村地域整備交付金	-	-	-	-	-	-	-	-	-	-	-		
予防治山	-	-	-	-	-	-	-	-	-	-	-		
山地災害総合減災対策治山(～R1)	-	-	-	-	-	-	-	-	-	-	-		
山地防災力強化総合対策(R2～)	-	-	-	-	-	-	-	-	-	-	-		
計	-	7.78	11,305	-	2.01	1,427	0.06	1.03	88,032	0.06	1.03	88,032	
災 害	災害関連緊急治山	-	-	-	-	-	-	-	-	-	-	-	
	林地荒廃防止施設災害復旧	-	-	-	-	-	-	-	-	-	-	-	
	計	-	-	-	-	-	-	-	-	-	-	-	
県 単 治 山	治山施設県営	-	0.21	144,729	-	0.02	17,100	0.02	-	42,789	0.02	-	42,789
	治山施設管理	-	-	-	-	-	-	-	-	-	-	-	
	災害調査	-	-	-	-	-	-	-	-	-	-	-	
	治山調査	-	-	-	-	-	-	-	-	-	-	-	
	県有地管理	-	-	-	-	-	-	-	-	-	-	-	
	小計(県営)	-	0.21	144,729	-	0.02	17,100	0.02	-	42,789	0.02	-	42,789
	治山施設補助	-	-	-	-	-	-	-	0.03	12,250	-	0.03	12,250
小計(補助)	-	-	-	-	-	-	-	0.03	12,250	-	0.03	12,250	
計	-	0.21	144,729	-	0.02	17,100	0.02	0.03	55,039	0.02	0.03	55,039	
合計	-	7.99	156,034	-	2.03	18,527	0.08	1.06	143,071	0.08	1.06	143,071	

1 令和3年度治山事業実績

区分	〔会津森林計画区計〕			〔会津農林事務所計〕			〔南会津農林事務所計〕			
	面積		事業費	面積		事業費	面積		事業費	
	溪間	山腹		溪間	山腹		溪間	山腹		
公 共 治 山	山地治山	0.53	24.51	546,337	0.33	15.57	381,818	0.20	8.94	164,519
	復旧治山	0.53	8.94	259,373	0.33	-	94,854	0.20	8.94	164,519
	緊急予防治山	-	-	-	-	-	-	-	-	-
	地すべり防止	-	15.57	286,964	-	15.57	286,964	-	-	-
	防災林造成	-	-	-	-	-	-	-	-	-
	海岸防災林造成	-	-	-	-	-	-	-	-	-
	防災林造成	-	-	-	-	-	-	-	-	-
	保安林買入	-	-	-	-	-	-	-	-	-
	水源地域等保安林整備	-	15.27	8,539	-	11.25	5,420	-	4.02	3,119
	水源地域整備	-	-	-	-	-	-	-	-	-
	水源森林再生対策	-	-	-	-	-	-	-	-	-
	保安林整備	-	15.27	8,539	-	11.25	5,420	-	4.02	3,119
	保安林改良	-	4.02	3,119	-	-	-	-	4.02	3,119
	保安林教育	-	11.25	5,420	-	11.25	5,420	-	-	-
	農山漁村地域整備交付金	-	0.59	130,719	-	-	-	-	0.59	130,719
予防治山	-	-	-	-	-	-	-	-	-	
山地災害総合減災対策治山(～R1)	-	-	-	-	-	-	-	-	-	
山地防災力強化総合対策(R2～)	-	0.59	130,719	-	-	-	-	0.59	130,719	
計	0.53	40.37	685,595	0.33	26.82	387,238	0.20	13.55	298,357	
災 害	災害関連緊急治山	-	-	-	-	-	-	-	-	-
	林地荒廃防止施設災害復旧	-	-	-	-	-	-	-	-	-
	計	-	-	-	-	-	-	-	-	-
県 単 治 山	治山施設県営	5.03	0.08	114,185	-	0.08	19,562	5.03	-	94,623
	治山施設管理	-	-	-	-	-	-	-	-	-
	災害調査	-	-	-	-	-	-	-	-	-
	治山調査	-	-	-	-	-	-	-	-	-
	県有地管理	-	-	-	-	-	-	-	-	-
	小計(県営)	5.03	0.08	114,185	-	0.08	19,562	5.03	-	94,623
	治山施設補助	-	0.06	35,000	-	-	-	-	0.06	35,000
小計(補助)	-	0.06	35,000	-	-	-	-	0.06	35,000	
計	5.03	0.14	149,185	-	0.08	19,562	5.03	0.06	129,623	
合計	5.56	40.51	834,780	0.33	26.90	406,800	5.23	13.61	427,980	

1 令和3年度治山事業実績

区分	〔警城森林計画区計〕			〔相双農林事務所計〕			〔いわき農林事務所計〕			
	面積		事業費	面積		事業費	面積		事業費	
	溪間	山腹		溪間	山腹		溪間	山腹		
公 共 治 山	山地治山	-	91.47	4,731,560	-	91.47	4,731,560	-	-	
	復旧治山	-	-	-	-	-	-	-	-	
	緊急予防治山	-	-	-	-	-	-	-	-	
	地すべり防止	-	-	-	-	-	-	-	-	
	防災林造成	-	91.47	4,731,560	-	91.47	4,731,560	-	-	
	海岸防災林造成	-	60.87	4,714,987	-	60.87	4,714,987	-	-	
	防災林造成	-	30.60	16,573	-	30.60	16,573	-	-	
	保安林買入	-	-	-	-	-	-	-	-	
	水源地域等保安林整備	-	12.47	7,027	-	-	-	-	12.47	7,027
	水源地域整備	-	-	-	-	-	-	-	-	-
	水源森林再生対策	-	-	-	-	-	-	-	-	-
	保安林整備	-	12.47	7,027	-	-	-	-	12.47	7,027
	保安林改良	-	-	-	-	-	-	-	-	-
	保安林教育	-	12.47	7,027	-	-	-	-	12.47	7,027
	農山漁村地域整備交付金	-	-	-	-	-	-	-	-	-
予防治山	-	-	-	-	-	-	-	-	-	
山地災害総合減災対策治山(～R1)	-	-	-	-	-	-	-	-	-	
山地防災力強化総合対策(R2～)	-	-	-	-	-	-	-	-	-	
計	-	103.94	4,738,587	-	91.47	4,731,560	-	12.47	7,027	
災 害	災害関連緊急治山	0.04	-	33,312	-	-	-	0.04	-	33,312
	林地荒廃防止施設災害復旧	-	-	-	-	-	-	-	-	-
	計	0.04	-	33,312	-	-	-	0.04	-	33,312
県 単 治 山	治山施設県営	0.23	0.22	236,803	0.15	0.06	66,439	0.08	0.16	170,364
	治山施設管理	-	0.01	2,354	-	0.01	2,354	-	-	-
	災害調査	-	-	-	-	-	-	-	-	-
	治山調査	-	-	-	-	-	-	-	-	-
	県有地管理	-	-	-	-	-	-	-	-	-
	小計(県営)	0.23	0.23	239,157	0.15	0.07	68,793	0.08	0.16	170,364
	治山施設補助	-	0.03	10,999	-	-	-	-	0.03	10,999
小計(補助)	-	0.03	10,999	-	-	-	-	0.03	10,999	
計	0.23	0.26	250,156	0.15	0.07	68,793	0.08	0.19	181,363	
合計	0.27	104.20	5,022,055	0.15	91.54	4,800,353	0.12	12.66	221,702	

2 民有林治山事業状況

(本工事費等 単位:千円)

農林事務所 事業名	県				北		
	平成28年度	平成29年度	平成30年度	令和元年	令和2年	令和3年	実績累計
山 地 治 山	108,656	45,259	153,181	160,446	206,819	128,925	803,286
復 旧 治 山	92,221	45,259	70,180	90,289	43,215	66,277	407,441
緊急予防治山(H28～)	-	-	-	-	-	-	-
地 す べ り 防 止	16,435	-	83,001	70,157	163,604	54,549	387,746
海岸防災林造成	-	-	-	-	-	-	-
防災林造成	-	-	-	-	-	8,099	8,099
保安林買入	-	-	-	-	-	-	-
水源地域等保安林整備	7,258	18,180	18,181	25,567	11,095	5,488	85,769
水源森林再生対策	-	-	-	-	-	-	-
保安林改良	-	5,600	7,699	15,980	-	-	29,279
保 育	7,258	12,580	10,482	9,587	11,095	5,488	56,490
農山漁村地域整備交付金	17,651	13,665	-	-	-	-	31,316
予 防 治 山	17,651	13,665	-	-	-	-	31,316
山地災害総合減災対策治山(～R1)	-	-	-	-	-	-	-
山地防災力強化総合対策(R2～)	-	-	-	-	-	-	-
計	133,565	77,104	171,362	186,013	217,914	134,413	920,371

(資料)森林保全課

(本工事費等 単位:千円)

農林事務所 事業名	県 中						実績累計
	平成28年度	平成29年度	平成30年度	令和元年	令和2年	令和3年	
山 地 治 山	64,163	7,070	68,871	37,036	-	5,238	182,378
復 旧 治 山	64,163	7,070	68,871	37,036	-	5,238	182,378
緊急予防治山(H28～)	-	-	-	-	-	-	-
地 す べ り 防 止	-	-	-	-	-	-	-
海岸防災林造成	-	-	-	-	-	-	-
防災林造成	-	-	-	-	-	-	-
保安林買入	-	-	-	-	-	-	-
水源地域等保安林整備	13,974	8,300	8,439	8,072	4,498	6,067	49,350
水源森林再生対策	-	-	-	-	-	-	-
保安林改良	8,466	2,900	2,499	2,240	2,793	3,900	22,798
保 育	5,508	5,400	5,940	5,832	1,705	2,167	26,552
農山漁村地域整備交付金	46,494	76,720	68,125	22,957	-	-	214,296
予 防 治 山	21,826	53,371	68,125	22,957	-	-	166,279
山地災害総合減災対策治山(～R1)	24,668	23,349	-	-	-	-	48,017
山地防災力強化総合対策(R2～)	-	-	-	-	-	-	-
計	124,631	92,090	145,435	68,065	4,498	11,305	446,024

(資料)森林保全課

(本工事費等 単位:千円)

農林事務所 事業名	県				南		
	平成28年度	平成29年度	平成30年度	令和元年	令和2年	令和3年	実績累計
山 地 治 山	84,172	58,012	-	-	73,799	86,715	302,698
復 旧 治 山	84,172	58,012	-	-	73,799	86,715	302,698
緊急予防治山(H28～)	-	-	-	-	-	-	-
地 す べ り 防 止	-	-	-	-	-	-	-
海岸防災林造成	-	-	-	-	-	-	-
防災林造成	-	-	-	-	-	-	-
保安林買入	-	-	-	-	-	-	-
水源地域等保安林整備	19,111	17,081	24,410	47,093	77,670	2,744	188,109
水源森林再生対策	15,220	17,081	23,222	42,638	74,161	-	172,322
保安林改良	3,081	-	-	-	-	-	3,081
保 育	810	-	1,188	4,455	3,509	2,744	12,706
農山漁村地域整備交付金	18,099	32,479	26,937	-	-	-	77,515
予 防 治 山	18,099	32,479	26,937	-	-	-	77,515
山地災害総合減災対策治山(～R1)	-	-	-	-	-	-	-
山地防災力強化総合対策(R2～)	-	-	-	-	-	-	-
計	121,382	107,572	51,347	47,093	151,469	89,459	568,322

(資料)森林保全課

(本工事費等 単位:千円)

農林事務所 事業名	会 津						
	平成28年度	平成29年度	平成30年度	令和元年	令和2年	令和3年	実績累計
山 地 治 山	393,300	552,518	726,898	678,648	585,497	381,818	3,318,679
復 旧 治 山	42,690	14,750	137,739	86,921	35,790	94,854	412,744
緊急予防治山(H28～)	-	-	-	-	-	-	-
地 す べ り 防 止	330,432	537,768	575,769	571,915	549,707	286,964	2,852,555
海岸防災林造成	-	-	-	-	-	-	-
防災林造成	20,178	-	13,390	19,812	-	-	53,380
保安林買入	-	-	-	-	-	-	-
水源地域等保安林整備	7,528	7,371	3,798	5,616	5,940	5,420	35,673
水源森林再生対策	-	-	-	-	-	-	-
保安林改良	-	-	-	-	-	-	-
保 育	7,528	7,371	3,798	5,616	5,940	5,420	35,673
農山漁村地域整備交付金	63,644	18,756	69,962	25,899	-	-	178,261
予 防 治 山	37,283	3,696	45,662	-	-	-	86,641
山地災害総合減災対策治山(～R1)	26,361	15,060	24,300	25,899	-	-	91,620
山地防災力強化総合対策(R2～)	-	-	-	-	-	-	-
計	464,472	578,645	800,658	710,163	591,437	387,238	3,532,613

(資料)森林保全課

(本工事費等 単位:千円)

事業名	南		会			津	実績累計
	平成28年度	平成29年度	平成30年度	令和元年	令和2年	令和3年	
山 地 治 山	91,385	85,460	120,756	216,023	283,785	164,519	961,928
復 旧 治 山	19,818	51,943	85,157	170,978	220,408	164,519	712,823
緊急予防治山(H28～)	15,533	15,647	-	-	-	-	31,180
地 す べ り 防 止	-	-	-	-	-	-	-
海岸防災林造成	-	-	-	-	-	-	-
防災林造成	56,034	17,870	35,599	45,045	63,377	-	217,925
保安林買入	-	-	-	-	-	-	-
水源地域等保安林整備	26,250	2,910	1,463	-	-	3,119	33,742
水源森林再生対策	-	-	-	-	-	-	-
保安林改良	10,700	-	-	-	-	3,119	13,819
保 育	15,550	2,910	1,463	-	-	-	19,923
農山漁村地域整備交付金	43,765	-	36,720	75,064	99,399	130,719	385,667
予 防 治 山	43,765	-	-	-	-	-	43,765
山地災害総合減災対策治山(～R1)	-	-	36,720	75,064	36,209	-	147,993
山地防災力強化総合対策(R2～)	-	-	-	-	63,190	130,719	193,909
計	161,400	88,370	158,939	291,087	383,184	298,357	1,381,337

(資料)森林保全課

(本工事費等 単位:千円)

農林事務所 事業名	相				双		
	平成28年度	平成29年度	平成30年度	令和元年	令和2年	令和3年	実績累計
山 地 治 山	10,824,814	13,341,311	14,012,933	8,129,419	7,790,664	4,731,560	58,830,701
復 旧 治 山	267,285	274,373	221,484	-	-	-	763,142
緊急予防治山(H28～)	-	-	-	-	-	-	-
地 す べ り 防 止	-	-	-	-	-	-	-
海岸防災林造成	-	-	13,781,559	8,120,761	7,758,235	4,714,987	34,375,542
防災林造成	10,526,484	13,041,538	-	-	-	16,573	23,584,595
保安林買入	31,045	25,400	9,890	8,658	32,429	-	107,422
水源地域等保安林整備	3,299	3,024	1,228	2,585	3,573	-	13,709
水源森林再生対策	-	-	-	-	-	-	-
保安林改良	-	-	-	-	-	-	-
保 育	3,299	3,024	1,228	2,585	3,573	-	13,709
農山漁村地域整備交付金	13,199	16,106	13,420	21,121	-	-	63,846
予 防 治 山	13,199	16,106	13,420	21,121	-	-	63,846
山地災害総合減災対策治山(～R1)	-	-	-	-	-	-	-
山地防災力強化総合対策(R2～)	-	-	-	-	-	-	-
計	10,841,312	13,360,441	14,027,581	8,153,125	7,794,237	4,731,560	58,908,256

(資料)森林保全課

(本工事費等 単位:千円)

農林事務所 事業名	い		わ		き		実績累計
	平成28年度	平成29年度	平成30年度	令和元年度	令和2年度	令和3年度	
山 地 治 山	-	-	-	-	-	-	-
復 旧 治 山	-	-	-	-	-	-	-
緊急予防治山(H28～)	-	-	-	-	-	-	-
地 す べ り 防 止	-	-	-	-	-	-	-
海岸防災林造成	-	-	-	-	-	-	-
防災林造成	-	-	-	-	-	-	-
保安林買入	-	-	-	-	-	-	-
水源地域等保安林整備	10,563	6,776	18,361	8,009	7,959	7,027	58,695
水源森林再生対策	-	-	-	-	-	-	-
保安林改良	-	-	11,799	-	-	-	11,799
保 育	10,563	6,776	6,562	8,009	7,959	7,027	46,896
農山漁村地域整備交付金	71,407	41,954	27,131	-	-	-	140,492
予 防 治 山	71,407	41,954	27,131	-	-	-	140,492
山地災害総合減災対策治山(～R1)	-	-	-	-	-	-	-
山地防災力強化総合対策(R2～)	-	-	-	-	-	-	-
計	81,970	48,730	45,492	8,009	7,959	7,027	199,187

(資料)森林保全課

(本工事費等 単位:千円)

農林事務所 事業名	全				体		
	平成28年度	平成29年度	平成30年度	令和元年	令和2年	令和3年	実績累計
山 地 治 山	11,566,490	14,089,630	15,082,639	9,221,572	8,940,564	5,498,775	64,399,670
復 旧 治 山	570,349	451,407	583,431	385,224	373,212	417,603	2,781,226
緊急予防治山(H28～)	15,533	15,647	-	-	-	-	31,180
地 す べ り 防 止	346,867	537,768	658,770	642,072	713,311	341,513	3,240,301
海岸防災林造成	-	-	13,781,559	8,120,761	7,758,235	4,714,987	34,375,542
防 災 林 造 成	10,602,696	13,059,408	48,989	64,857	63,377	24,672	23,863,999
保 安 林 買 入	31,045	25,400	9,890	8,658	32,429	-	107,422
水源地域等保安林整備	87,983	63,642	75,880	96,942	110,735	29,865	465,047
水源森林再生対策	15,220	17,081	23,222	42,638	74,161	-	172,322
保 安 林 改 良	22,247	8,500	21,997	18,220	2,793	7,019	80,776
保 育	50,516	38,061	30,661	36,084	33,781	22,846	211,949
農山漁村地域整備交付金	274,259	199,680	242,295	145,041	99,399	130,719	1,091,393
予 防 治 山	223,230	161,271	181,275	44,078	-	-	609,854
山地災害総合減災対策治山(～R1)	51,029	38,409	61,020	100,963	36,209	-	287,630
山地防災力強化総合対策(R2～)	-	-	-	-	63,190	130,719	193,909
計	11,928,732	14,352,952	15,400,814	9,463,555	9,150,698	5,659,359	65,956,110

(資料)森林保全課

3 民有林災害荒廃地調

(単位 面積:ha、被害額:千円)

年度・ 調査時期	総数		融雪災		1月災		2月災		3月災		4月災		5月災		6月災		7月災		8月災		9月災		10月災		11月災		12月災			
	面積	被害額	面積	被害額	面積	被害額	面積	被害額	面積	被害額	面積	被害額	面積	被害額	面積	被害額	面積	被害額	面積	被害額	面積	被害額	面積	被害額	面積	被害額	面積	被害額		
平成29年	0.90	285,200	-	-	-	200	-	-	-	0.02	200	-	-	-	-	-	0.57	222,000	-	-	-	-	0.31	63,000	-	-	-	-	-	
平成30年	0.01	4,200	-	-	-	-	-	-	-	-	-	-	-	-	-	-	-	-	-	0.01	4,200	-	-	-	-	-	-	-	-	
令和元年	1.82	1,653,344	-	-	-	-	-	-	-	-	-	-	-	-	-	-	-	-	-	-	-	-	1.82	1,653,344	-	-	-	-	-	
令和2年	0.10	400	-	-	-	-	-	-	-	-	-	-	-	-	-	-	0.10	400	-	-	-	-	-	-	-	-	-	-	-	
令和3年	3.90	210,000	-	-	-	-	3.90	210,000	-	-	-	-	-	-	-	-	-	-	-	-	-	-	-	-	-	-	-	-	-	
令和4年	2.18	541,000	0.01	15,000	-	-	-	-	0.17	76,000	-	-	-	-	-	-	-	-	-	2.01	465,000	-	-	-	-	-	-	-	-	
県北	3.90	210,000	-	-	-	-	3.90	210,000	-	-	-	-	-	-	-	-	-	-	-	-	-	-	-	-	-	-	-	-	-	
県中	-	-	-	-	-	-	-	-	-	-	-	-	-	-	-	-	-	-	-	-	-	-	-	-	-	-	-	-	-	-
県南	-	-	-	-	-	-	-	-	-	-	-	-	-	-	-	-	-	-	-	-	-	-	-	-	-	-	-	-	-	-
会津	-	-	-	-	-	-	-	-	-	-	-	-	-	-	-	-	-	-	-	-	-	-	-	-	-	-	-	-	-	-
南会津	-	-	-	-	-	-	-	-	-	-	-	-	-	-	-	-	-	-	-	-	-	-	-	-	-	-	-	-	-	-
相双	-	-	-	-	-	-	-	-	-	-	-	-	-	-	-	-	-	-	-	-	-	-	-	-	-	-	-	-	-	-
いわき	-	-	-	-	-	-	-	-	-	-	-	-	-	-	-	-	-	-	-	-	-	-	-	-	-	-	-	-	-	-
県北	-	-	-	-	-	-	-	-	-	-	-	-	-	-	-	-	-	-	-	-	-	-	-	-	-	-	-	-	-	-
県中	0.01	1,000	-	-	-	-	-	-	0.01	1,000	-	-	-	-	-	-	-	-	-	-	-	-	-	-	-	-	-	-	-	-
県南	-	-	-	-	-	-	-	-	-	-	-	-	-	-	-	-	-	-	-	-	-	-	-	-	-	-	-	-	-	-
会津	2.02	480,000	0.01	15,000	-	-	-	-	0.01	15,000	-	-	-	-	-	-	-	-	-	2.01	465,000	-	-	-	-	-	-	-	-	-
南会津	-	-	-	-	-	-	-	-	-	-	-	-	-	-	-	-	-	-	-	-	-	-	-	-	-	-	-	-	-	-
相双	0.15	60,000	-	-	-	-	-	-	0.15	60,000	-	-	-	-	-	-	-	-	-	-	-	-	-	-	-	-	-	-	-	-
いわき	-	-	-	-	-	-	-	-	-	-	-	-	-	-	-	-	-	-	-	-	-	-	-	-	-	-	-	-	-	-

(資料) 森林保全課

(注) 面積は山腹崩壊分のみ集計

(注) 融雪災は内数として含まれる

4 民有林治山施設災害復旧実績

(単位 工事費:千円)

実施年数・区分 年災	査定申請額		査定額		平成26年度		平成27年度		平成28年度		平成29年度		平成30年度		令和元年度		令和2年度		令和3年度		令和4年度		備考
	箇所数	工事費	箇所数	工事費	箇所数	工事費	箇所数	工事費	箇所数	工事費	箇所数	工事費	箇所数	工事費	箇所数	工事費	箇所数	工事費	箇所数	工事費	箇所数	工事費	
平成24年	1	441,197	1	441,197	-	-	1	135,175	-	-	-	1	310,779	-	-	-	-	-	-	-	-	-	-
平成25年	-	-	-	-	-	-	-	-	-	-	-	-	-	-	-	-	-	-	-	-	-	-	-
平成26年	1	1,226,239	1	1,190,310	-	-	1	21,123	1	272,160	-	-	1	540,000	1	745,693	-	-	-	-	-	-	-
平成27年	-	-	-	-	-	-	-	-	-	-	-	-	-	-	-	-	-	-	-	-	-	-	-
平成28年	-	-	-	-	-	-	-	-	-	-	-	-	-	-	-	-	-	-	-	-	-	-	-
平成29年	-	-	-	-	-	-	-	-	-	-	-	-	-	-	-	-	-	-	-	-	-	-	-
平成30年	-	-	-	-	-	-	-	-	-	-	-	-	-	-	-	-	-	-	-	-	-	-	-
令和元年	2	100,928	2	85,394	-	-	-	-	-	-	-	-	-	-	2	85,373	2	85,372	1	45,056	-	-	-
令和2年	-	-	-	-	-	-	-	-	-	-	-	-	-	-	-	-	-	-	-	-	-	-	-
令和3年	-	-	-	-	-	-	-	-	-	-	-	-	-	-	-	-	-	-	-	-	-	-	-
令和4年	-	-	-	-	-	-	-	-	-	-	-	-	-	-	-	-	-	-	-	-	-	-	-

(資料) 森林保全課

5 民有林制限林種別面積

(1) 保安林

年 度 ((農林事務所)) 市 町 村	総 数		水源かん養 保安林		土砂流出 保安林		土砂崩壊 保安林		防 風		水害防備 保安林		潮害防備 保安林		干害防備 保安林		なだれ防止 保安林		落石防止 保安林		魚つき 保安林		航行目標 保安林		保 健 保安林		風 致 保安林		
	箇所	面積	箇所	面積	箇所	面積	箇所	面積	箇所	面積	箇所	面積	箇所	面積	箇所	面積	箇所	面積	箇所	面積	箇所	面積	箇所	面積	箇所	面積	箇所	面積	
平成30年度	(162) 4,596	(6,298) 114,397	482	70,854	(18) 39,041	(580) 523	(12) 682	76	196	141	73	120	(3) 201	(4) 59	(13) 201	(4) 59	(66) 1,016	(7) 272	(17) 1,153	(1) 28	(3) 152	8	3	7	(3) 2	(118) 130	(5,573) 899	(9) 35	(31) 125
令和元年度	(162) 4,608	(6,298) 114,488	494	70,910	(18) 39,068	(580) 527	(12) 685	76	196	141	73	(3) 121	(4) 205	(13) 205	(4) 59	(66) 1,016	(7) 272	(17) 1,153	(1) 29	(3) 153	8	3	7	(3) 2	(118) 130	(5,573) 899	(9) 35	(31) 125	
令和2年度	(162) 4,617	(6,298) 114,548	495	70,948	(18) 39,084	(580) 532	(12) 691	76	196	141	73	(3) 121	(4) 205	(13) 205	(4) 59	(66) 1,016	(7) 272	(17) 1,153	(1) 29	(3) 153	8	3	7	(3) 2	(118) 130	(5,573) 899	(9) 35	(31) 125	
令和3年度	(162) 4,626	(6,298) 114,712	497	71,050	(18) 39,142	(580) 536	(12) 695	76	196	139	72	(3) 121	(4) 205	(13) 205	(4) 59	(66) 1,016	(7) 272	(17) 1,153	(1) 29	(3) 153	8	3	7	(3) 2	(118) 130	(5,573) 899	(9) 35	(31) 125	
令和4年度	(162) 4,646	(6,298) 114,793	499	71,090	(18) 39,143	(580) 537	(12) 699	76	196	139	72	(3) 137	(4) 242	(13) 242	(4) 59	(66) 1,016	(7) 272	(17) 1,153	(1) 29	(3) 153	8	3	7	(3) 2	(118) 130	(5,573) 899	(9) 35	(31) 125	
((県北))	(22) 671	(597) 7,550	51	3,477	(8) 403	(176) 3,653	100	—	—	93	58	—	—	—	2	14	—	—	—	1	—	—	—	—	(10) 14	(411) 225	(4) 16	(10) 21	
福島市	(11) 249	(246) 3,416	23	2,189	(3) 108	(65) 1,109	7	25	—	89	53	—	—	—	1	0	—	—	—	—	—	—	—	—	(4) 5	(171) 19	(4) 16	(10) 21	
二本松市	(3) 115	(141) 629	1	130	53	239	52	51	—	3	5	—	—	—	1	14	—	—	—	—	—	—	—	—	(3) 5	(141) 190	—	—	
伊達市	(5) 216	(124) 2,266	15	762	(4) 177	(106) 1,484	20	11	—	—	0	—	—	—	—	—	—	—	—	—	—	—	—	—	(1) 2	(18) 8	—	—	
本宮市	(1) 6	(14) 18	—	—	2	15	3	3	—	—	—	—	—	—	—	—	—	—	—	—	—	—	—	—	(1) 1	(14) 0	—	—	
桑折町	(1) 21	(67) 520	2	88	18	424	—	—	—	—	—	—	—	—	—	—	—	—	—	—	—	—	—	—	(1) 1	(67) 8	—	—	
国見町	(1) 18	(5) 185	1	5	17	180	—	—	—	—	—	—	—	—	—	—	—	—	—	—	—	—	—	—	—	—	—	—	—
川俣町	40	341	8	153	24	179	8	9	—	—	—	—	—	—	—	—	—	—	—	—	—	—	—	—	—	—	—	—	—
大玉村	6	175	1	150	4	23	1	2	—	—	—	—	—	—	—	—	—	—	—	—	—	—	—	—	—	—	—	—	—
((県中))	(22) 460	(690) 10,271	54	7,661	(2) 230	(286) 2,078	114	12	17	4	0	—	—	—	24	334	—	—	—	3	9	—	—	—	(20) 20	(404) 35	3	22	
郡山市	(10) 119	(266) 7,506	44	6,755	(1) 38	(14) 648	16	9	16	2	0	—	—	—	4	54	—	—	—	2	4	—	—	—	(9) 9	(252) 10	1	3	
須賀川市	(8) 36	(379) 1,506	4	610	(1) 19	(272) 796	—	—	—	—	—	—	—	—	6	97	—	—	—	—	—	—	—	—	(7) 6	(107) 3	—	—	
田村市	75	223	2	47	46	85	22	18	—	—	—	—	—	—	3	50	—	—	—	—	—	—	—	—	—	1	22	1	0
鏡石町	—	—	—	—	—	—	—	—	—	—	—	—	—	—	—	—	—	—	—	—	—	—	—	—	—	—	—	—	—
天栄村	42	180	1	7	29	160	8	12	2	1	2	0	—	—	—	—	—	—	—	—	—	—	—	—	—	—	—	—	—

(単位 面積・ha)

年度 ((農林事務所))	市町村	総数		水源かん養 保安林		土砂流入 流出保安林		土砂崩壊 防備保安林		防風 保安林		水害防備 保安林		潮害防備 保安林		干害防備 保安林		なだれ防止 保安林		落石防止 保安林		魚つき 保安林		航行目標 保安林		健康 保安林		致風 保安林			
		箇所	面積	箇所	面積	箇所	面積	箇所	面積	箇所	面積	箇所	面積	箇所	面積	箇所	面積	箇所	面積	箇所	面積	箇所	面積	箇所	面積	箇所	面積	箇所	面積		
	石川町	(1) 43	(14) 81	2	32	35	7	5	-	-	-	-	-	-	-	2	39	-	-	-	-	-	-	-	-	(1) 1	(14) 0	-	-		
	玉川村	2	0	-	-	-	2	0	-	-	-	-	-	-	-	-	-	-	-	-	-	-	-	-	-	-	-	-	-		
	平田村	22	38	-	10	25	11	8	-	-	-	-	-	-	-	1	5	-	-	-	-	-	-	-	-	-	-	-	-		
	浅川町	(2) 7	(14) 15	-	1	0	2	1	-	-	-	-	-	-	-	2	14	-	-	-	-	-	-	-	-	(2) 2	(14) 0	-	-		
	古殿町	49	613	2	240	29	272	12	25	-	-	-	-	-	-	5	71	-	-	-	1	5	-	-	-	-	-	-	-		
	三春町	(1) 21	(17) 40	-	15	35	5	5	-	-	-	-	-	-	-	-	-	-	-	-	-	-	-	-	-	(1) 1	(17) 0	-	-		
	小野町	44	71	-	11	22	31	25	-	-	-	-	-	-	-	1	4	-	-	-	-	-	-	-	-	-	-	-	1	19	
	((県南))	(14) 484	(727) 4,708	16	751	360	3,571	78	140	7	80	-	-	-	-	2	101	-	-	-	3	6	-	-	-	(10) 12	(714) 57	(3) 6	(11) 2		
	白河市	53	812	13	466	19	300	16	39	-	-	-	-	-	-	-	-	-	-	-	3	6	-	-	-	-	-	-	2	1	
	西郷村	(6) 48	(548) 1,533	2	244	29	1,116	5	13	6	76	-	-	-	-	(1) 1	83	-	-	-	-	-	-	-	-	(5) 5	(546) 1	-	-	-	
	泉崎村	(1) 4	(49) 49	-	3	49	-	-	-	-	-	-	-	-	-	-	-	-	-	-	-	-	-	-	-	(1) 1	(49) 0	-	-	-	
	中島村	-	(0) 0	-	-	-	-	-	-	-	-	-	-	-	-	-	-	-	-	-	-	-	-	-	-	-	-	-	-	-	-
	矢吹町	(1) 2	(4) 4	-	-	-	-	-	-	1	4	-	-	-	-	-	-	-	-	-	-	-	-	-	-	(1) 1	(4) 0	-	-	-	
	棚倉町	75	285	-	57	245	18	40	-	-	-	-	-	-	-	-	-	-	-	-	-	-	-	-	-	-	-	-	-	-	-
	矢祭町	(5) 136	(63) 949	-	124	917	5	1	-	-	-	-	-	-	-	1	18	-	-	-	-	-	-	-	-	(2) 2	(72) 12	(3) 4	(11) 1		
	塙町	(1) 112	(43) 967	1	41	100	877	10	15	-	-	-	-	-	-	-	-	-	-	-	-	-	-	-	-	(1) 1	(43) 34	-	-	-	
	鮫川村	54	(0) 110	-	28	67	24	33	-	-	-	-	-	-	-	-	-	-	-	-	-	-	-	-	-	2	10	-	-	-	

(単位:面積・ha)

年度 (農林事務所))	市町村	総 箇所	数 面積	水源かん養 保安林	土砂流出 防備保安林	土砂崩壊 防備保安林	防風 保安林	水害防備 保安林	潮害防備 保安林	干害防備 保安林	なだれ防止 保安林	落石防止 保安林	魚つき 保安林	航行目標 保安林	保健 保安林	風致 保安林	面積																	
																		(29)	(4)	(22)	(22)	(133)	(17)	(1432)	(2)	(10)								
((会津))		1,133	35,229	153	25,778	719	8,462	52	133	17	43	1	0	-	-	10	124	147	530	11	49	-	-	-	-	-	16	53	7	57				
	会津若松市	(2)	83	3,432	7	2,844	62	525	1	0	5	-	-	-	-	-	-	-	1	8	3	8	-	-	-	-	(1)	(2)	(1)	(8)				
	喜多方市	(8)	252	9,370	38	7,806	171	1,372	8	40	-	-	-	-	-	-	-	-	2	20	25	88	2	5	-	-	(5)	(172)	1	16				
	北塩原村	(1)	37	705	9	593	22	111	3	0	-	-	-	-	-	-	-	-	-	-	2	1	-	-	-	-	-	(1)	(2)	0				
	西会津町	(6)	185	4,656	21	2,756	100	1,676	13	68	-	-	-	-	-	-	-	-	(1)	(59)	(3)	(11)	-	-	-	-	(2)	(73)	0	0				
	磐梯町	(2)	9	1,102	7	1,102	-	-	-	-	-	-	-	-	-	-	-	-	-	-	1	0	46	156	-	-	(2)	(110)	2	0	-			
	猪苗代町	63	2,880	14	1,217	28	1,580	3	9	13	38	-	-	-	-	-	-	-	-	-	-	-	5	36	-	-	-	-	-	-	-			
	会津坂下町	17	58	-	-	16	58	-	-	-	-	1	0	-	-	-	-	-	-	-	-	-	-	-	-	-	-	-	-	-	-			
	湯川村	-	-	-	-	-	-	-	-	-	-	-	-	-	-	-	-	-	-	-	-	-	-	-	-	-	-	-	-	-	-	-		
	柳津町	(1)	110	1,902	5	1,049	83	798	3	2	-	-	-	-	-	-	-	-	-	-	1	14	17	39	-	-	(1)	(14)	1	0	-	-		
	三島町	(2)	70	1,760	11	1,361	34	256	3	2	-	-	-	-	-	-	-	-	(1)	(1)	(1)	(1)	-	-	-	-	(1)	29	-	-	-	-		
	金山町	(3)	174	3,349	15	2,001	108	1,150	15	11	-	-	-	-	-	-	-	-	-	-	1	6	34	180	1	0	(3)	(5)	-	-	-	-		
	昭和村	18	141	1	31	13	106	1	1	-	-	-	-	-	-	-	-	-	-	-	2	3	1	0	-	-	-	-	-	-	-	-	-	
	会津美里町	(4)	115	5,874	25	5,018	82	829	2	0	-	-	-	-	-	-	-	-	-	-	-	1	26	2	1	-	-	(3)	(1,061)	3	0	-	-	
	((南会津))	(14)	581	14,008	106	25,091	303	13,423	17	22	-	-	3	-	-	-	-	-	7	234	125	623	11	88	-	-	(11)	(1,353)	11	446	-	-	-	
	下郷町	(3)	147	10,909	11	2,762	112	7,666	8	12	-	-	-	-	-	-	-	-	1	21	3	5	9	84	-	-	(3)	(938)	3	359	-	-	-	-
	檜枝岐村	9	110	1	6	3	53	-	-	-	-	-	-	-	-	-	-	-	-	-	-	5	51	-	-	-	-	-	-	-	-	-	-	-
	只見町	(3)	153	7,254	13	3,826	71	3,026	3	1	-	-	-	-	-	-	-	-	-	-	-	64	354	-	-	-	(2)	(49)	2	48	-	-	-	-
	南会津町	(8)	272	22,257	81	19,098	117	2,678	6	9	-	-	3	-	-	-	-	-	6	213	53	213	2	4	-	-	(6)	(366)	6	39	-	-	-	-

年 度 ((農林事務所))	総 数		水源かん養 保安林		土砂流出 防備保安林		土砂崩壊 防備保安林		防風 保安林		水害防備 保安林		潮害防備 保安林		干害防備 保安林		なだれ防止 保安林		落石防止 保安林		魚つき 保安林		航行目標 保安林		健康 保安林		風致 保安林	
	箇所	面積	箇所	面積	箇所	面積	箇所	面積	箇所	面積	箇所	面積	箇所	面積	箇所	面積	箇所	面積	箇所	面積	箇所	面積	箇所	面積	箇所	面積	箇所	面積
((相 双))	(36) 761	(822) 10,840	90	5,616	379	4,717	72	64	32	20	29	9	106	12	157	—	—	—	—	—	8	3	—	—	(31) 33	(765) 56	—	—
相馬市	(5) 103	(135) 1,481	28	708	51	689	3	3	—	—	2	2	12	78	—	—	—	—	—	3	1	—	—	(4) 4	(117) 0	—	—	
南相馬市	(11) 249	(187) 2,887	24	1,104	123	1,807	15	21	7	9	11	2	51	3	67	—	—	—	—	4	1	—	—	(10) 11	(186) —	—	—	
新地町	(2) 45	(62) 433	13	261	22	164	—	—	1	0	—	—	5	0	2	7	—	—	—	1	1	—	—	(1) 1	(25) 0	—	—	
飯館村	32	291	1	20	29	269	2	2	—	—	—	—	—	—	—	—	—	—	—	—	—	—	—	—	—	—	—	—
広野町	(2) 31	(47) 642	4	545	20	94	4	3	1	0	—	—	—	—	—	—	—	—	—	—	—	—	—	(2) 2	(47) 0	—	—	
楢葉町	(3) 48	(10) 83	—	—	12	55	14	8	4	1	4	0	11	18	—	—	—	—	—	—	—	—	—	(3) 3	(10) 1	—	—	
富岡町	(1) 32	(54) 529	3	376	16	146	7	3	2	2	—	—	3	2	—	—	—	—	—	—	—	—	—	(1) 1	(54) 0	—	—	
川内村	(3) 61	(221) 3,345	12	2,403	39	883	7	6	—	—	—	—	—	—	—	—	—	—	—	—	—	—	—	(3) 3	(221) 53	—	—	
大熊町	(2) 26	(81) 292	5	199	7	66	1	3	3	0	—	—	5	2	19	—	—	—	—	—	—	—	—	(2) 3	(81) 1	—	—	
双葉町	(2) 42	(7) 596	—	—	18	573	3	2	5	3	—	—	14	18	—	—	—	—	—	—	—	—	—	(2) 2	(7) 0	—	—	
浪江町	(5) 83	(18) 237	—	—	37	148	12	12	9	5	12	5	5	3	5	64	—	—	—	—	—	—	—	(3) 3	(17) 0	—	—	
葛尾村	9	24	—	—	5	23	4	1	—	—	—	—	—	—	—	—	—	—	—	—	—	—	—	—	—	—	—	—
((い わ き))	(25) 556	(514) 5,666	29	2,115	324	3,239	117	124	8	38	11	2	31	(1) 43	(4) 52	(1) 2	(1) 7	(1) 3	(1) 2	(1) 2	(1) 2	(1) 2	(1) 2	(1) 2	(22) 24	(495) 27	3	23
いわき市	(25) 556	(514) 5,666	29	2,115	324	3,239	117	124	8	38	11	2	31	(1) 43	(4) 52	(1) 2	(1) 7	(1) 3	(1) 2	(1) 2	(1) 2	(1) 2	(1) 2	(1) 2	(22) 24	(495) 27	3	23

(資料) 森林保安課
(注) ()内は他の保安林の業種分を外数

(2)保安林以外の制限林

〔森林計画区〕 (農林事務所) 市町村 (旧市町村)	保安施設 地区内の 森林	砂防施設 地区内の 森林	その他 制限のある 地区内の 森林	自然公園特別地域内の森林										計				鳥獣保護 地区	合計			
				国立公園			国定公園			県立公園				史跡名勝 天然記念 物指定地 域内の 森林	都市計画 法による 制限林	林業種 苗 法による 制限林	自然環境 保全地域 の 特別地区					
				第一種 特別 保護 地区	第一種 特別 地域	第二種 特別 地域	第三種 特別 地域	特別 保護 地区	第一種 特別 地域	第二種 特別 地域	第三種 特別 地域	第一種 特別 地域	第二種 特別 地域							第三種 特別 地域	小計	小計
県計	(6,504.01)	(176.57)	(319.38)	(2,388.89)	(3,185.73)	(6,070.57)	(4.42)	(264.73)	(9.52)	(278.67)	(56.40)	(380.59)	(774.00)	(1,154.59)	(7,504.83)	(156.18)	(259.67)	(0.03)	(239.33)	(1,288.89)	(15,953.12)	
	12,586.87	15.72	1,128.00	5,571.78	6,819.64	14,147.56	4.42	678.37	326.90	93.76	1,103.45	56.40	829.22	1,956.53	18,093.16	378.76	1,337.41	0.03	439.20	1,423.07	34,274.22	
〔阿武隈川〕	(1,356.19)	(29.20)	(30.20)	(711.15)	(529.11)	(1,270.46)	-	-	-	-	-	48.44	(30.04)	(71.90)	(131.25)	(131.25)	(128.85)	(0.03)	(8.56)	(190.52)	(3,187.80)	
	2,764.48	30.20	(958.29)	1,437.66	707.15	2,175.01	-	-	-	-	-	-	97.31	496.64	2,817.40	296.26	589.06	0.03	15.38	228.06	6,713.67	
《 県 北 》	2,103.51	(30.20)	(958.29)	(207.71)	(529.11)	(767.02)	-	-	-	-	-	32.78	(7.41)	(36.96)	(811.39)	(80.81)	(53.37)	-	1.18	(116.96)	(2,020.82)	
	2,103.51	30.20	(958.29)	481.19	707.15	1,218.54	-	-	-	-	-	-	43.25	178.50	254.53	1,473.07	100.09	276.46	-	1.18	149.29	4,103.60
福島市	(958.29)	(30.20)	(958.29)	(200.23)	(529.11)	(759.54)	-	-	-	-	-	-	-	-	(60.01)	(53.37)	-	-	-	-	(1,831.21)	
	2,024.28	30.20	(958.29)	419.75	707.15	1,157.10	-	-	-	-	-	-	-	-	60.01	276.46	-	-	1.18	14.44	3,533.47	
二本松市	17.83	-	-	(7.48)	-	(7.48)	-	-	-	-	-	-	6.29	4.51	10.80	(18.72)	-	-	-	(9.87)	(36.07)	
	17.83	-	-	61.44	-	61.44	-	-	-	-	-	-	7.41	36.96	44.37	18.96	-	-	-	15.56	124.59	
伊達市	46.81	-	-	-	-	-	-	-	-	-	-	32.78	36.96	173.99	243.73	3.61	-	-	-	(107.09)	(151.46)	
	46.81	-	-	-	-	-	-	-	-	-	-	-	-	-	44.37	3.61	-	-	-	119.29	412.44	
本宮市	-	-	-	-	-	-	-	-	-	-	-	-	-	-	-	0.64	-	-	-	-	0.64	
	-	-	-	-	-	-	-	-	-	-	-	-	-	-	(2.08)	-	-	-	-	-	(2.08)	
桑折町	-	-	-	-	-	-	-	-	-	-	-	-	-	-	-	13.41	-	-	-	-	13.41	
	-	-	-	-	-	-	-	-	-	-	-	-	-	-	-	-	-	-	-	-	-	
国見町	0.34	-	-	-	-	-	-	-	-	-	-	-	-	-	-	3.46	-	-	-	-	3.80	
	0.34	-	-	-	-	-	-	-	-	-	-	-	-	-	-	-	-	-	-	-	3.80	
川俣町	15.25	-	-	-	-	-	-	-	-	-	-	-	-	-	-	-	-	-	-	-	15.25	
	15.25	-	-	-	-	-	-	-	-	-	-	-	-	-	-	-	-	-	-	-	15.25	
大玉村	-	-	-	-	-	-	-	-	-	-	-	-	-	-	-	-	-	-	-	-	-	
	-	-	-	-	-	-	-	-	-	-	-	-	-	-	-	-	-	-	-	-	-	
《 県 中 》	(359.30)	(1.00)	-	(12.56)	-	(12.56)	-	-	-	-	-	(22.63)	(34.94)	(57.57)	(70.13)	(34.78)	(1.61)	-	(6.06)	(73.86)	(545.44)	
	547.44	(1.00)	-	135.77	-	135.77	-	-	-	-	-	31.95	283.18	315.13	450.90	175.79	159.55	-	11.70	78.77	1,424.15	
郡山市	(307.46)	(1.00)	-	(12.56)	-	(12.56)	-	-	-	-	-	-	-	-	(12.56)	(4.92)	-	-	(6.06)	(73.56)	(404.56)	
	350.52	-	-	135.77	-	135.77	-	-	-	-	-	-	-	-	135.77	111.66	14.29	-	11.70	78.77	702.71	
須賀川市	(42.42)	-	-	-	-	-	-	-	-	-	-	-	-	-	-	-	-	-	-	-	(42.42)	
	56.21	-	-	-	-	-	-	-	-	-	-	-	-	-	-	-	-	-	-	-	56.21	
田村市	56.74	-	-	-	-	-	-	-	-	-	-	-	-	-	-	34.27	(1.21)	-	-	-	90.48	
	56.74	-	-	-	-	-	-	-	-	-	-	-	-	-	34.27	29.86	89.50	-	-	-	179.34	
鏡石町	-	-	-	-	-	-	-	-	-	-	-	-	-	-	-	-	-	-	-	-	-	
	(1.20)	-	-	-	-	-	-	-	-	-	-	-	-	-	(8.11)	-	-	-	-	-	(9.31)	
天栄村	13.36	-	-	-	-	-	-	-	-	-	-	8.51	186.92	195.43	195.43	-	(0.24)	-	-	-	208.79	
	13.36	-	-	-	-	-	-	-	-	-	-	-	-	-	195.43	-	-	-	-	-	222.15	
石川町	(0.16)	-	-	-	-	-	-	-	-	-	-	-	-	-	-	-	-	-	-	-	(0.16)	
	58.88	-	-	-	-	-	-	-	-	-	-	-	-	-	-	-	10.26	-	-	-	69.04	
玉川村	-	-	-	-	-	-	-	-	-	-	-	-	-	-	-	-	-	-	-	-	-	
	-	-	-	-	-	-	-	-	-	-	-	-	-	-	-	-	-	-	-	-	-	
平田村	2.37	-	-	-	-	-	-	-	-	-	-	-	-	-	-	-	-	-	-	-	2.37	
	2.37	-	-	-	-	-	-	-	-	-	-	-	-	-	-	-	-	-	-	-	2.37	
浅川町	-	-	-	-	-	-	-	-	-	-	-	-	-	-	-	-	-	-	-	-	-	
	(7.24)	-	-	-	-	-	-	-	-	-	-	-	-	-	-	-	-	-	-	-	(7.24)	
古殿町	10.50	-	-	-	-	-	-	-	-	-	-	-	-	-	-	-	-	-	-	-	10.50	
	10.50	-	-	-	-	-	-	-	-	-	-	-	-	-	-	-	-	-	-	-	10.50	
三春町	-	-	-	-	-	-	-	-	-	-	-	(22.63)	-	(22.63)	(22.63)	-	(0.16)	-	-	-	45.50	
	(0.82)	-	-	-	-	-	-	-	-	-	-	(22.63)	-	(22.63)	(22.63)	-	45.50	-	-	-	44.68	
小野町	0.86	-	-	-	-	-	-	-	-	-	-	23.44	-	23.44	23.44	-	-	-	-	-	24.30	
	0.86	-	-	-	-	-	-	-	-	-	-	23.44	-	23.44	23.44	-	-	-	-	-	24.30	

(単位 面積・ha)

[森林計画区] (農林事務所) 市町村 (旧市町村)	保安施設 地区内の 森林	砂防施設 地区内の 森林	その他 制限のある 地区内の 森林	自然公園特別地域内の森林										計	新市計画 法による 制限林	林業種 法による 制限林	自然環境 保全地域 の 特別地区	鳥獣保護 地区	合計								
				国立公園		県立公園		特別保護地区		第一種特別地域		第二種特別地域								第三種特別地域							
				特別保護地区	第一種特別地域	第二種特別地域	第三種特別地域	特別保護地区	第一種特別地域	第二種特別地域	第三種特別地域	特別保護地区	第一種特別地域							第二種特別地域	第三種特別地域						
				小計	小計	小計	小計	小計	小計	小計	小計	小計	小計							小計	小計						
《(農南その1)》				(38.60)				(490.88)											(490.88)	(15.66)	(73.87)	(0.03)	(2.50)			(621.54)	
白河市	-	113.33 (2.96)	-	(490.88)	-	-	-	820.70	-	15.66	22.11	34.96	72.73	893.43	23.38	153.05	0.03	2.50	(15.66)	(73.87)	(0.03)	(0.18)			1,185.92		
西郷村	-	18.34 (35.62)	-	(490.88)	-	-	-	(490.88)	-	15.66	22.11	34.96	72.73	72.73	21.16	153.05	0.03	0.18	(15.66)	(73.87)	(0.03)	(2.32)			265.49		
泉崎村	-	94.30	-	(490.88)	-	-	-	820.70	-	-	-	-	-	820.70	-	-	-	-	(490.88)	-	-	-	2.32			(528.82)	
中島村	-	0.89	-	-	-	-	-	-	-	-	-	-	-	-	2.22	-	-	-	-	-	-	-	-	-	-	3.11	
矢吹町	-	-	-	-	-	-	-	-	-	-	-	-	-	-	-	-	-	-	-	-	-	-	-	-	-	-	
〔奥久慈〕																											
《(農南その2)》																											
棚倉町	-	(6.56)	2.44	-	(490.88)	-	-	820.70	-	(26.23)	53.13	73.02	126.15	(84.88)	12.90	-	-	-	(84.88)	(26.23)	(73.87)	(0.03)	(2.50)			(135.29)	
矢祭町	-	82.39 (6.56)	2.44	-	(490.88)	-	-	(490.88)	-	53.13	73.02	126.15	126.15	(84.88)	12.90	-	-	-	(84.88)	(26.23)	(73.87)	(0.03)	(0.18)			280.16	
檜倉町	-	82.39	-	-	-	-	-	-	-	53.13	73.02	126.15	126.15	(84.88)	12.90	-	-	-	(84.88)	(26.23)	(73.87)	(0.03)	(0.18)			280.16	
矢祭町	-	60.89 (0.92)	-	-	-	-	-	-	-	(3.52)	49.61	73.02	122.63	(81.36)	12.90	-	-	-	(81.36)	(22.71)	(73.87)	(0.03)	(2.50)			77.31	
塙町	-	12.84 (5.64)	-	-	-	-	-	-	-	3.52	49.61	73.02	122.63	(81.36)	12.90	-	-	-	(81.36)	(22.71)	(73.87)	(0.03)	(2.50)			(126.13)	
鮫川村	-	8.66	-	-	-	-	-	-	-	3.52	49.61	73.02	122.63	(81.36)	12.90	-	-	-	(81.36)	(22.71)	(73.87)	(0.03)	(2.50)			8.66	
《(農南)》																											
	-	(45.16)	2.44	-	(490.88)	-	-	820.70	-	(26.23)	75.24	107.98	198.88	(84.88)	(15.66)	(73.87)	(0.03)	(2.50)	(84.88)	(26.23)	(73.87)	(0.03)	(2.50)			(756.83)	
	-	195.92	-	-	(490.88)	-	-	820.70	-	15.66	75.24	107.98	198.88	(84.88)	36.28	153.05	0.03	2.50	1,019.58	36.28	153.05	0.03	2.50			1,466.08	

(単位 面積-ha)

【森林計画区】 (農林事務所) 市町村 (旧市町村)	保安施設 地区内の 森林	砂防施設 地区内の 森林	その他 制限のある 地区内の 森林	自然公園特別地域内の森林										計				鳥獣保護 地区	合計	
				国立公園			国定公園			県立公園				史跡名勝 天然記念 物指定地 域内の 森林	新市計画 法による 制限林	林業種 による 制限林	自然環境 保全地域 の 特別地区			
				特別 保護 地区	第一種 特別 地域	第二種 特別 地域	第三種 特別 地域	特別 保護 地区	第一種 特別 地域	第二種 特別 地域	第三種 特別 地域	第一種 特別 地域	第二種 特別 地域							第三種 特別 地域
				小計	小計	小計	小計	小計	小計	小計										
〔会津〕	(5,090.30)	(147.37)	(319.38)	(1,677.74)	(2,686.62)	(4,801.11)	(4.42)	(264.73)	(9.52)	(278.67)	(225.31)	(343.55)	(5,648.64)	(21.14)	(130.82)	(221.48)	(923.81)	(12,036.19)		
〔会津〕	9,218.26	1,097.80	628.14	4,134.12	6,112.49	11,972.55	4.42	678.37	326.90	93.76	1,103.45	0.57	419.36	817.58	1,237.51	394.06	923.88	25,647.09		
〔会津〕	(164.04)	(147.37)	(16.37)	(780.25)	(1,601.68)	(2,545.67)			(9.52)	(9.52)	(10.50)	(56.56)	(67.08)	(17.79)	(30.82)	(65.61)	(795.09)	(3,795.02)		
会津若松市	954.96	1,087.00	325.13	3,235.74	4,956.98	9,604.85			93.76	93.76	44.68	169.18	214.43	42.19	748.35	226.24	795.09	12,682.59		
	(10.63)			(0.85)	(1.03)	(1.88)					(8.13)	(26.46)	(36.47)	(1.83)	(130.82)			(178.95)		
	45.11			255.87	5.94	261.81					29.06	91.84	120.90	24.56	748.35			1,201.90		
	(143.60)			(165.79)	(165.79)								(165.79)				(309.39)	(309.39)		
喜多市	297.49			9.40	187.43	196.83							196.83	1.59			(795.09)	495.91		
北塩原村		(49.95)	(16.37)	(320.53)	(104.11)	(490.96)							(490.96)					(1,286.05)		
西会津町	186.87		801.62	1,356.80	939.59	3,423.14							3,423.14				795.09	4,405.10		
	(0.20)													(0.21)				(66.02)		
	68.66		0.04		(922.04)	(1,019.46)								0.39		190.67		259.76		
磐梯町		0.39														1.99		(1,019.46)		
猪苗代町		(1.29)		(458.87)	(408.71)	(867.58)												1,223.71		
会津坂下町	88.09			1,613.67	2,700.11	4,501.74												(868.87)		
																		4,589.83		
	6.97																	6.97		
湯川村																				
	(1.84)																	(1.84)		
柳津町	82.88															22.67		105.55		
	(1.87)																	(1.87)		
三島町	22.47		0.39															22.86		
	(2.80)																	(2.82)		
金山町	13.63		0.35															108.31		
昭和村	100.14		0.77													0.62		101.53		
	(1.81)																	(49.95)		
会津美里町	42.26															10.29		161.16		
〔南会津〕	(4,926.26)		0.77	(897.49)	(1,054.94)	(2,255.44)	(4.42)	(264.73)	(9.52)	(269.15)	(214.81)	(286.97)	(501.78)	(3.35)	(3.35)	(155.87)	(128.72)	(8,240.57)		
下郷町	8,263.30		10.80	898.38	1,155.51	2,367.70	4.42	678.37	326.90	1,009.69	374.68	648.40	1,023.08	3.35	3.35	167.82	128.79	12,964.50		
	(2,411.38)			(303.01)	(582.69)	(1,045.90)												(4,848.11)		
下郷町	3,025.12			303.01	582.69	1,045.94												5,983.19		
檜枝岐村	1.48		0.77		(2.83)	(9.04)												(11.87)		
	(420.78)				3.72	109.57	(4.42)	(264.73)		(269.15)								115.54		
只見町	664.10						4.42	678.37	326.90	1,009.69								(689.93)		
	(2,094.10)			(311.97)														1,673.79		
南会津町	4,572.80		10.80		311.97	322.77												(155.87)		
																		167.82		
																		128.79		
																		5,191.98		

(単位 面積-ha)

[森林計画区] (農林事務所) 市町村 (旧市町村)	保安施設 地区内の 森林	砂防施設 地区内の 森林	その他 制限のある 地区内の 森林	自然公園特別地域内の森林										計	鳥獣保護 地区	合計					
				国立公園			県立公園			史跡名勝 天然記念 物指定地 域内の 森林	新市計画 法による 制限林	林業種 による 制限林	自然環境 保全地域 の 特別地区								
				特別 保護 地区	第一種 特別 地域	第二種 特別 地域	第一種 特別 地域	第二種 特別 地域	第三種 特別 地域								第一種 特別 地域	第二種 特別 地域	第三種 特別 地域	小計	
																					特別 保護 地区
[磐 城]	(50.96)	521.74	(0.08)	-	-	-	-	-	7.39	259.42	569.29	836.10	(388.91)	(3.79)	-	-	(9.29)	(130.81)	(593.84)	1,633.30	
《 相 双 》	(11.18)	249.16	0.89	-	-	-	-	-	-	132.26	114.02	246.28	(118.06)	1.59	-	-	-	(118.37)	(247.61)	698.05	(118.06)
相 馬 市	(0.82)	-	-	-	-	-	-	-	-	(67.32)	(49.92)	(117.24)	(117.24)	-	-	-	-	200.13	-	217.51	(1.86)
南 相 馬 市	(1.75)	38.11	-	-	-	-	-	-	-	128.05	51.35	179.40	(0.11)	-	-	-	-	-	-	36.04	0.61
新 地 町	(1.75)	34.34	-	-	-	-	-	-	-	0.11	-	0.11	0.11	1.59	-	-	-	-	-	-	0.61
飯 館 村	0.81	-	-	-	-	-	-	-	-	-	-	-	-	-	-	-	-	-	-	-	5.11
広 野 町	5.11	-	-	-	-	-	-	-	-	-	-	-	-	-	-	-	-	-	-	-	83.02
檜 葉 町	3.77	0.89	-	-	-	-	-	-	-	-	-	-	-	-	-	-	-	-	-	-	-
富 岡 町	-	-	-	-	-	-	-	-	-	-	-	-	-	-	-	-	-	-	-	-	-
川 内 村	(1.73)	71.52	-	-	-	-	-	-	-	-	-	-	-	-	-	-	-	-	-	-	(120.10)
大 熊 町	1.51	-	-	-	-	-	-	-	-	-	-	-	-	-	-	-	-	-	-	-	1.51
双 葉 町	2.28	-	-	-	-	-	-	-	-	-	-	-	-	-	-	-	-	-	-	-	2.28
浪 江 町	(6.88)	78.76	-	-	-	-	-	-	-	-	-	-	(0.71)	-	-	-	-	-	-	-	(7.59)
葛 尾 村	13.15	-	-	-	-	-	-	-	-	4.10	62.67	66.77	66.77	-	-	-	-	-	-	-	145.53
《 い わ き 》	(39.78)	272.58	(0.08)	-	-	-	-	-	7.39	127.16	455.27	589.82	(280.85)	(3.79)	-	-	(9.29)	(12.44)	(346.23)	935.25	
い わ き 市	(39.78)	272.58	(0.08)	-	-	-	-	-	7.39	127.16	455.27	589.82	(280.85)	(3.79)	-	-	(9.29)	(12.44)	(346.23)	935.25	

(資料) 森林計画課

- (注) 1. ()は他の制限林との重複面積で内数である。
 2. 「その他制限のある森林」とは、「地滑り防止区域」と「急傾斜崩落危険区域」の合計である。
 3. 《県南その1》は県南農林事務所のうち白河市と西白河郡の計である。
 4. 《県南その2》は県南農林事務所のうち東白川郡4町村の計である。

6 林地開発許可処理状況

(面積:ha)

年度 農林事務所名	区分	工場・事業場 用地の造成		住宅用地の造成		別荘地の造成		ゴルフ場の設置		農用地の造成		土石の採掘		その他		計	
		件数	面積	件数	面積	件数	面積	件数	面積	件数	面積	件数	面積	件数	面積	件数	面積
昭和49～令和4年度		261	2,310	117	1,027	14	71	56	3,420	177	771	336	1,017	149	910	1,111	9,529
累	北	29	249	24	258	3	26	5	257	41	200	43	108	27	91	172	1,189
	中	75	620	28	150	5	26	11	638	55	205	56	217	20	104	250	1,960
	南	54	584	20	240	4	13	17	994	17	58	37	129	14	44	163	2,062
	津	14	122	9	49	2	6	5	348	23	126	50	119	22	91	125	861
	津	-	-	-	-	-	-	1	26	1	2	2	4	8	100	12	132
	双	48	371	11	28	-	-	4	287	33	166	78	270	23	358	197	1,480
計	いわき	41	364	25	302	-	-	13	870	7	14	71	173	35	122	192	1,845
	平成22年度	1	2	-	-	-	-	-	-	1	4	2	5	1	13	5	24
	平成23年度	2	5	-	-	-	-	-	-	1	4	1	2	-	-	4	11
	平成24年度	1	6	-	-	-	-	-	-	-	-	-	-	-	-	1	6
	平成25年度	6	48	-	-	-	-	-	-	-	-	5	39	-	-	11	87
	平成26年度	9	43	-	-	-	-	-	-	1	3	3	7	-	-	13	53
	平成27年度	12	63	1	3	-	-	-	-	-	-	6	18	-	-	19	84
	平成28年度	13	56	-	-	-	-	-	-	1	2	6	20	2	4	22	82
	平成29年度	13	150	-	-	-	-	-	-	-	-	6	21	1	2	20	173
	平成30年度	16	216	-	-	-	-	-	-	-	-	7	26	1	2	24	244
	令和元年度	27	577	-	-	-	-	-	-	-	-	4	25	-	-	31	602
	令和2年度	6	43	-	-	-	-	-	-	-	-	5	17	1	1	12	61
	令和3年度	10	236	-	-	-	-	-	-	-	-	5	22	1	5	16	263
	令和4年度	8	66	-	-	-	-	-	-	-	-	1	3	-	-	9	69

(資料) 森林保全課

7 林地開発連絡調整処理状況

年度 農林事務所名	工場・事業場 用地の造成		学校・博物館 用地の造成		住宅用地の造成		公園・運動場等 の造成		農用地の造成		土石の採掘		道路の新設 又は改良		ダム等の設置		その他		計	
	件数	面積	件数	面積	件数	面積	件数	面積	件数	面積	件数	面積	件数	面積	件数	面積	件数	面積	件数	面積
	213 2,167		45 210		73 612		101 498		204 3,105		42 160		365 2,451		34 838		167 873		1,244 10,915	
昭和49～令和4年度	213	2,167	45	210	73	612	101	498	204	3,105	42	160	365	2,451	34	838	167	873	1,244	10,915
累	29	172	12	88	13	38	13	38	19	240	2	6	42	177	3	268	24	76	157	1,103
北	56	507	10	27	16	153	29	159	95	960	1	3	38	403	7	158	28	389	280	2,758
中	44	505	7	16	12	73	15	55	21	818	3	9	57	153	5	130	18	43	182	1,802
南	13	50	1	1	5	52	12	76	18	174	10	29	100	452	7	59	17	63	183	956
津	-	-	1	3	-	-	8	29	6	44	2	4	24	121	4	81	22	96	67	378
会	53	562	5	16	16	50	16	96	33	447	23	108	45	415	6	113	36	100	233	1,907
南	18	371	9	59	11	246	8	45	12	422	1	1	59	730	2	29	22	107	142	2,010
双	1	1	-	-	-	-	-	-	-	-	-	-	6	12	-	-	-	-	7	13
い	1	3	-	-	-	-	-	-	1	2	1	3	-	-	-	-	-	-	3	8
わ	1	25	-	-	-	-	-	-	-	-	-	-	4	35	-	-	-	-	5	60
き	-	-	-	-	-	-	1	2	-	-	3	20	3	27	-	-	1	4	8	53
年度	1	44	1	5	2	5	-	-	-	-	5	29	1	17	-	-	-	-	10	100
平成22年度	1	2	-	-	-	-	2	7	-	-	2	10	4	5	-	-	-	-	9	24
平成23年度	2	8	-	-	-	-	-	-	-	-	1	1	5	66	-	-	-	-	8	75
平成24年度	4	24	-	-	-	-	-	-	-	-	1	6	5	14	-	-	1	6	11	50
平成25年度	1	4	-	-	1	2	-	-	-	-	1	3	3	34	-	-	-	-	6	43
平成26年度	1	18	1	2	-	-	-	-	-	-	1	3	1	2	-	-	1	2	5	27
平成27年度	3	29	-	-	-	-	-	-	-	-	-	-	2	5	-	-	-	-	5	34
平成28年度	4	58	-	-	-	-	-	-	-	-	-	-	1	2	-	-	2	3	7	63
平成29年度	2	6	-	-	-	-	-	-	-	-	1	2	2	13	1	1	7	21	13	44
平成30年度																				
令和元年度																				
令和2年度																				
令和3年度																				
令和4年度																				

(資料) 森林保全課

XVI 森林環境基金事業

1 令和4年度森林整備事業の事業実績

《農林事務所》 市町村	森林機能向上事業				森林機能維持事業								補助金 合計 (千円)
	間伐		作業路改良		再造林		下刈		一貫作業システムによる伐採再造林		被害森林整備		
	面積 (ha)	補助金 (千円)	延長 (m)	補助金 (千円)	面積 (ha)	補助金 (千円)	面積 (ha)	補助金 (千円)	面積 (ha)	補助金 (千円)	面積 (ha)	補助金 (千円)	
平成30年度	947	318,787	—	—	71	7,641	—	—	—	—	—	—	326,428
令和元年度	915	310,913	—	—	34	5,976	—	—	—	—	—	—	318,592
令和2年度	945	344,374	834	417	42	7,106	8	568	—	—	—	—	403,829
令和3年度	906	329,836	350	175	28	10,454	16	1,014	24	67,073	—	—	408,553
令和4年度	671	272,306	—	—	47	19,641	26	1,643	36	135,708	—	—	429,298
《 県北 》	—	—	—	—	—	—	—	—	7	20,160	—	—	20,160
福島市	—	—	—	—	—	—	—	—	7	20,160	—	—	20,160
二本松市	—	—	—	—	—	—	—	—	—	—	—	—	—
伊達市	—	—	—	—	—	—	—	—	—	—	—	—	—
本宮市	—	—	—	—	—	—	—	—	—	—	—	—	—
桑折町	—	—	—	—	—	—	—	—	—	—	—	—	—
国見町	—	—	—	—	—	—	—	—	—	—	—	—	—
川俣町	—	—	—	—	—	—	—	—	—	—	—	—	—
大玉村	—	—	—	—	—	—	—	—	—	—	—	—	—
《 県中 》	100	32,406	—	—	6	1,811	—	—	21	65,193	—	—	99,410
郡山市	62	20,223	—	—	—	—	—	—	6	17,304	—	—	37,527
須賀川市	5	1,558	—	—	—	—	—	—	6	16,650	—	—	18,208
田村市	11	4,012	—	—	—	—	—	—	8	24,930	—	—	28,942
鏡石町	—	—	—	—	—	—	—	—	—	—	—	—	—
天栄村	—	—	—	—	—	—	—	—	—	—	—	—	—
石川町	—	—	—	—	—	—	—	—	—	—	—	—	—
玉川村	—	—	—	—	—	—	—	—	—	—	—	—	—
平田村	6	1,714	—	—	—	—	—	—	—	—	—	—	752
浅川町	—	—	—	—	—	—	—	—	—	—	—	—	—
古殿町	15	4,248	—	—	—	—	—	—	0	3,969	—	—	8,217
三春町	—	—	—	—	—	—	—	—	—	—	—	—	—
小野町	2	651	—	—	6	1,811	—	—	1	2,340	—	—	4,802
《 県南 》	30	12,837	—	—	29	12,185	9	600	0	9,450	—	—	35,072
白河市	3	934	—	—	—	—	—	—	—	—	—	—	934
西郷村	—	—	—	—	—	—	—	—	—	—	—	—	—
泉崎村	3	1,039	—	—	—	—	—	—	—	—	—	—	1,039
中島村	—	—	—	—	—	—	—	—	—	—	—	—	—
矢吹町	—	—	—	—	—	—	—	—	—	—	—	—	—
棚倉町	—	—	—	—	6	2,961	—	—	—	—	—	—	2,961
矢祭町	—	—	—	—	9	3,939	—	—	—	—	—	—	3,939
塙町	3	1,433	—	—	—	—	—	—	—	—	—	—	1,433
鮫川村	20	9,431	—	—	13	5,286	9	600	0	9,450	—	—	24,767

《農林事務所》 市町村	森林機能向上事業				森林機能維持事業								補助金 合計 (千円)
	間伐		作業路改良		再造林		下刈		一貫作業システムによる伐採再造林		被害森林整備		
	面積 (ha)	補助金 (千円)	延長 (m)	補助金 (千円)	面積 (ha)	補助金 (千円)	面積 (ha)	補助金 (千円)	面積 (ha)	補助金 (千円)	面積 (ha)	補助金 (千円)	
《会津》	70	27,868	—	—	5	2,577	4	314	7	25,845	—	—	56,604
会津若松市	—	—	—	—	—	—	—	—	—	—	—	—	—
喜多方市	1	248	—	—	5	2,577	—	—	1	6,312	—	—	9,137
北塩原村	—	—	—	—	—	—	—	—	—	—	—	—	—
西会津町	18	7,844	—	—	—	—	—	—	1	2,310	—	—	10,154
磐梯町	—	—	—	—	—	—	2	126	2	5,340	—	—	5,466
猪苗代町	—	—	—	—	—	—	3	188	3	9,930	—	—	10,118
会津坂下町	—	—	—	—	—	—	—	—	—	—	—	—	—
柳津町	—	—	—	—	—	—	—	—	—	—	—	—	—
三島町	—	—	—	—	—	—	—	—	—	—	—	—	—
金山町	26	9,085	—	—	—	—	—	—	—	—	—	—	9,085
昭和村	—	—	—	—	—	—	—	—	—	—	—	—	—
会津美里町	25	10,691	—	—	—	—	—	—	0	1,953	—	—	12,644
《南会津》	299	112,677	—	—	—	—	—	—	0	4,221	—	—	116,898
下郷町	38	17,862	—	—	—	—	—	—	—	—	—	—	17,862
檜枝岐村	—	—	—	—	—	—	—	—	—	—	—	—	—
只見町	47	16,587	—	—	—	—	—	—	—	—	—	—	16,587
南会津町	213	78,228	—	—	—	—	—	—	0	4,221	—	—	82,449
《相双》	—	—	—	—	—	—	—	—	—	—	—	—	—
相馬市	—	—	—	—	—	—	—	—	—	—	—	—	—
南相馬市	—	—	—	—	—	—	—	—	—	—	—	—	—
新地町	—	—	—	—	—	—	—	—	—	—	—	—	—
飯舘村	—	—	—	—	—	—	—	—	—	—	—	—	—
広野町	—	—	—	—	—	—	—	—	—	—	—	—	—
檜葉町	—	—	—	—	—	—	—	—	—	—	—	—	—
富岡町	—	—	—	—	—	—	—	—	—	—	—	—	—
川内村	—	—	—	—	—	—	—	—	—	—	—	—	—
大熊町	—	—	—	—	—	—	—	—	—	—	—	—	—
双葉町	—	—	—	—	—	—	—	—	—	—	—	—	—
浪江町	—	—	—	—	—	—	—	—	—	—	—	—	—
葛尾村	—	—	—	—	—	—	—	—	—	—	—	—	—
《いわき》	173	86,518	—	—	7	3,069	13	729	1	10,839	—	—	101,155
いわき市	173	86,518	—	—	7	3,069	13	729	1	10,839	—	—	101,155

(資料) 森林整備課

(注1) 各項目で四捨五入したため、県総計、農林事務所計と必ずしも一致しない。

(注2) 平成23年度に県発注の委託事業を改め補助事業としたため、平成23年度から事前調査の実績は生じない。

(注3) 森林機能維持事業における「再造林」及び「下刈」の面積は、造林補助事業の内数。

(注4) 森林機能維持事業における「一貫作業システムによる伐採再造林」の面積は、再造林まで完了した数値を記載。

2 令和4年度間伐材搬出支援事業の事業実績

《農林事務所》 実施箇所 (市町村別)	林内作業路整備支援事業		間伐材運搬経費支援事業		補助金額 合計 (千円)
	作業路 整備延長 (m)	補助金額 (千円)	間伐材 搬出材積 (m ³)	補助金額 (千円)	
平成25年度	50,000	25,000	25,000	12,500	37,500
平成26年度	50,000	25,000	14,000	7,000	32,000
平成27年度	53,440	26,720	13,370	6,685	33,405
平成28年度	50,800	25,400	12,800	6,400	31,800
平成29年度	45,801	22,901	12,800	6,400	29,301
平成30年度	45,800	22,900	12,800	6,400	29,300
令和元年度	49,500	24,750	12,800	6,400	31,150
令和2年度	53,613	26,400	—	—	26,400
令和3年度	45,702	22,750	—	—	22,750
令和4年度	40,200	20,100	—	—	20,100
《 県 北 》	—	—	—	—	—
《 県 中 》	5,700	2,850	—	—	2,850
郡 山 市	700	350	—	—	350
石 川 町	2,560	1,280	—	—	1,280
古 殿 町	2,440	1,220	—	—	1,220
《 県 南 》	7,000	3,500	—	—	3,500
矢 祭 町	2,600	1,300	—	—	1,300
埴 町	1,566	783	—	—	783
鮫 川 村	2,834	1,417	—	—	1,417
《 会 津 》	10,300	5,150	—	—	5,150
会津若松市	3,246	1,623	—	—	1,623
磐 梯 町	700	350	—	—	350
猪 苗 代 町	3,669	1,835	—	—	1,835
会津美里町	2,685	1,342	—	—	1,342
《 南 会 津 》	—	—	—	—	—
《 相 双 》	—	—	—	—	—
《 い わ き 》	17,200	8,600	—	—	8,600
い わ き 市	17,200	8,600	—	—	8,600

(資料) 森林整備課

注1 間伐材運搬経費支援事業は令和2年度から廃止

3 令和4年度ペレットストーブ導入実績

地区	ふくしまの低炭素社会づくり推進事業 (木質バイオマス利用ストーブ普及支援事業)				森林環境交付金事業 (地域提案重点枠)			その他	ペレット ストーブ 合計台数
	民間施設		県有施設		件数	ペレット ストーブ 台数	交付金 (千円)	ペレット ストーブ 台数	
	ペレット ストーブ 台数	補助金 (千円)	ペレット ストーブ 台数	事業費 (千円)					
平成21年度	50	2,500	—	—	8	29	11,521	21	100
平成22年度	31	1,550	—	—	6	21	8,133	—	52
平成23年度	19	950	—	—	10	27	12,135	—	46
平成24年度	4	200	—	—	4	17	6,674	—	21
平成25年度	11	550	—	—	4	12	4,754	—	23
平成26年度	23	1,150	—	—	3	9	3,569	—	32
平成27年度	24	1,200	—	—	3	9	3,489	—	33
平成28年度	26	1,300	—	—	3	10	3,752	—	36
平成29年度	30	1,500	—	—	2	4	1,546	—	34
平成30年度	19	950	—	—	2	4	1,600	—	31
令和元年度	27	1,350	—	—	2	5	1,974	—	32
令和2年度	24	1,200	—	—	2	4	1,596	—	28
令和3年度	13	650	—	—	3	11	4,392	—	24
令和4年度	19	950	—	—	2	7	2,799	—	26
県北	2	100	—	—	—	—	—	—	2
県中	5	250	—	—	—	—	—	—	5
県南	3	150	—	—	—	—	—	—	3
会津	5	250	—	—	1	6	2,400	—	11
南会津	1	50	—	—	—	—	—	—	1
相双	—	—	—	—	—	—	—	—	0
いわき	3	150	—	—	1	1	399	—	4

(資料) 林業振興課・森林計画課

※1 薪ストーブ台数を除く

4 令和4年度森林環境学習推進事業の事業実績

	森林環境学習の森整備事業		森林づくり総合対策事業						森林づくり意識醸成活動参加者数(人)
	森林環境ゼミナール開催(回数)	森林環境学習の森整備(箇所数及び場所)	森林づくり活動発表交流会(回数)	森林ボランティア団体支援		もりの案内人養成(人)	森林環境学習指導者育成(人)	森林ボランティアリーダー育成(人)	
				団体数	補助金(円)				
平成19年度	4	4	1	19	4,349,000	32	20	19	143,580
平成20年度	4	2	1	22	4,727,000	25	30	13	147,988
平成21年度	4	1	1	21	2,742,445	35	18	8	151,497
平成22年度	4	1	1	21	2,742,445	42	29	5	153,223
平成23年度	-	1	1	7	944,590	-	-	-	107,189
平成24年度	-	1	1	14	2,158,351	20	83	10	131,076
平成25年度	-	3	1	10	1,611,900	12	21	8	142,544
平成26年度	-	2	1	10	1,576,900	14	29	4	151,614
平成27年度	-	2	1	7	1,482,000	18	16	4	161,954
平成28年度	-	2	1	7	1,522,000	18	14	10	179,453
平成29年度	-	1	1	7	1,380,000	11	18	12	196,029
平成30年度	-	1	-	7	1,318,140	21	15	8	230,562
令和元年度	-	1	-	7	1,401,000	23	17	4	178,382
令和2年度	-	2	-	5	956,000	13	15	9	114,918
令和3年度	-	1	-	7	1,485,368	15	5	3	144,954
令和4年度	-	2	-	12	4,240,231	11	21	3	153,413
県北	-	1(大玉村)	-	1	466,500	3	-	1	29,823
県中	-	1(郡山市)	-	0	0	2	-	1	42,973
県南	-	-	-	1	699,240	2	-	0	13,503
会津	-	-	-	2	80,000	4	-	1	19,442
南会津	-	-	-	0	284,300	0	-	0	18,111
相双	-	-	-	0	0	0	-	0	7,512
いわき	-	-	-	3	800,238	0	-	0	14,067
その他	-	-	-	-	1,909,953	-	-	0	7,982

(資料) 森林計画課

- (注) 1. 「森林づくり意識醸成活動参加者数」は、森林環境基金事業による参加者を含んだ実績です。
 2. 「その他」は方部別に区分できない参加者数です。

5 令和4年度森林環境交付金事業(森林環境基本枠)の事業実績

《農林事務所》 市町村名	交付金額(千円)					※小中学校における 森林環境学習の実施状況			※森林整備 の実施状況	
	合計 ①+②+③+④	①県民 参画の 推進	②森林 の適正 管理 推進	③森林 環境 学習の 推進	④森林 整備の 推進	実施小・中学校数				実施 割合
						計 a (b+c)	小学校 b	中学校 c		
平成18年度	79,380	14,746	13,241	51,393		377	281	96	47.4%	
平成19年度	78,983	16,611	10,441	51,931	平成18年 度から平 成22年度 は地域提 案重点枠	383	291	92	48.5%	平成18年 度から平 成22年度 は地域提 案重点枠
平成20年度	78,177	16,137	9,182	52,858		378	289	89	48.7%	
平成21年度	77,462	12,112	9,778	55,572		391	297	94	50.5%	
平成22年度	73,871	12,699	6,611	54,561		389	295	94	50.6%	
平成23年度	144,336	20,235	4,283	51,773	68,045	401	295	106	53.5%	127
平成24年度	163,890	21,924	2,040	67,611	72,314	362	282	80	49.2%	150
平成25年度	163,433	26,882	1,564	63,972	71,015	367	290	77	50.7%	97
平成26年度	185,244	21,719	7,005	73,810	82,710	380	291	89	53.1%	106
平成27年度	178,688	28,950	3,325	71,577	74,836	387	286	101	55.3%	154
平成28年度	188,460	26,960	3,438	71,485	86,576	457	351	106	65.9%	103
平成29年度	188,787	33,071	2,802	72,102	80,812	462	349	113	67.5%	105
平成30年度	189,704	36,444	3,320	68,226	81,714	458	351	107	73.6%	89
令和元年度	187,010	40,050	6,423	67,551	72,986	382	295	87	56.8%	88
令和2年度	188,697	32,927	13,000	60,743	82,027	374	283	91	56.6%	128
令和3年度	181,026	31,528	14,381	64,900	70,217	380	282	98	58.8%	109
令和4年度	174,635	38,708	11,590	61,305	63,032	363	275	88	58.1%	79
《 県 北 》	25,440	3,525	1,626	17,999	2,290	87	79	8	64.4%	0
福 島 市	8,281	-	396	7,885	-	39	39	-	56.5%	0
二 本 松 市	3,577	-	240	3,337	-	22	16	6	95.7%	0
伊 達 市	3,692	1,100	264	1,696	632	9	9	-	47.4%	0
本 宮 市	1,831	365	132	1,334	-	7	7	-	70.0%	0
桑 折 町	1,603	941	132	223	307	4	4	-	80.0%	0
国 見 町	2,101	1,119	132	850	-	2	1	1	100.0%	0
川 俣 町	2,297	-	198	2,099	-	1	1	-	25.0%	0
大 玉 村	2,058	-	132	575	1,351	3	2	1	100.0%	0
《 県 中 》	34,765	8,394	2,769	9,913	13,689	67	48	19	43.2%	13
郡 山 市	8,829	-	629	813	7,386	9	6	3	11.5%	7
須 賀 川 市	2,991	592	198	2,201	-	12	11	1	46.2%	0
田 村 市	5,118	3,114	396	1,608	-	17	11	6	100.0%	0
鏡 石 町	1,319	300	132	268	619	2	2	-	66.7%	0
天 栄 村	3,152	-	132	900	2,120	6	4	2	100.0%	3
石 川 町	311	-	-	311	-	3	2	1	60.0%	0
玉 川 村	1,502	787	132	583	-	3	2	1	100.0%	0
平 田 村	2,717	-	-	462	2,255	3	2	1	100.0%	1
浅 川 町	832	-	132	700	-	1	1	-	50.0%	0
古 殿 町	3,543	2,380	688	475	-	2	1	1	100.0%	0
三 春 町	1,756	-	132	1,415	209	7	5	2	87.5%	0
小 野 町	2,696	1,222	198	176	1,100	2	1	1	100.0%	2
《 県 南 》	22,843	5,845	764	7,244	8,991	32	32	0	61.5%	8
白 河 市	3,585	358	-	1,712	1,515	11	11	-	52.4%	1
西 郷 村	2,549	-	198	2,351	-	5	5	-	62.5%	0
泉 崎 村	1,339	-	132	600	607	2	2	-	66.7%	0
中 島 村	1,994	-	120	300	1,574	2	2	-	66.7%	1
矢 吹 町	1,454	302	132	1,020	-	4	4	-	80.0%	0
棚 倉 町	2,309	715	182	308	1,105	4	4	-	80.0%	1
矢 祭 町	2,555	2,105	-	450	-	1	1	-	50.0%	0
塙 町	3,536	1,971	-	175	1,390	2	2	-	66.7%	0
鮫 川 村	3,522	394	-	328	2,800	1	1	-	50.0%	5

《農林事務所》 市町村名	交付金額(千円)					※小中学校における 森林環境学習の実施状況			※森林整備 の実施状況	
	合計 ①+②+③+④	①県民 参画の 推進	②森林 の適正 管理 推進	③森林 環境 学習の 推進	④森林 整備の 推進	実施小・中学校数				実施 割合
						計 a (b+c)	小学校 b	中学校 c		
《 会 津 》	29,652	6,335	2,508	10,685	10,123	92	61	31	95.8%	25
会津若松市	4,584	12	264	2,000	2,308	30	19	11	96.8%	3
喜多方市	5,752	178	-	1,799	3,775	24	17	7	100.0%	17
北塩原村	1,298	600	198	500	-	4	2	2	100.0%	0
西会津町	992	554	396	42	-	1	1	-	50.0%	0
磐梯町	2,457	1,725	132	600	-	3	2	1	100.0%	0
猪苗代町	1,828	562	264	1,002	-	7	6	1	77.8%	0
会津坂下町	2,059	762	132	715	450	3	2	1	100.0%	0
湯川村	1,844	447	-	1,397	-	3	2	1	100.0%	0
柳津町	1,911	28	264	664	955	3	2	1	100.0%	2
三島町	3,591	600	198	158	2,635	2	1	1	100.0%	3
金山町	1,244	552	264	428	-	3	2	1	100.0%	0
昭和村	517	315	132	70	-	2	1	1	100.0%	0
会津美里町	1,575	-	264	1,311	-	7	4	3	100.0%	0
《 南 会 津 》	25,491	12,398	1,716	1,514	9,863	18	14	4	85.7%	11
下郷町	4,410	2,892	396	287	835	3	3	-	75.0%	0
檜枝岐村	3,756	-	132	118	3,506	2	1	1	100.0%	9
只見町	7,167	800	396	449	5,522	4	3	1	100.0%	2
南会津町	10,158	8,706	792	660	-	9	7	2	81.8%	0
《 相 双 》	23,021	2,210	1,416	6,476	12,919	29	22	7	51.8%	11
相馬市	2,538	672	198	417	1,250	4	4	-	30.8%	2
南相馬市	1,372	-	264	1,108	-	8	5	3	44.4%	0
新地町	1,405	245	-	1,160	-	4	3	1	100.0%	0
飯舘村	3,354	-	198	196	2,960	2	1	1	200.0%	8
広野町	1,579	-	-	110	1,469	1	1	-	33.3%	0
檜葉町	1,199	749	132	318	-	1	1	-	50.0%	0
富岡町	1,583	528	132	479	445	1	1	-	50.0%	0
川内村	3,653	-	-	765	2,888	1	1	-	100.0%	1
大熊町	1,482	-	-	100	1,382	2	2	-	66.7%	0
双葉町	278	15	132	130	-	1	1	-	33.3%	0
浪江町	1,626	-	132	1,494	-	2	1	1	50.0%	0
葛尾村	2,953	-	228	200	2,525	2	1	1	100.0%	0
《 い わ き 》	13,423	-	792	7,473	5,158	38	19	19	35.5%	11
いわき市	13,423	-	792	7,473	5,158	38	19	19	35.5%	11

(資料)森林計画課

(注)平成23年度の実績には、東日本大震災の影響により平成22年度から繰越した実績を含まない。

6 令和4年度 森林環境交付金事業(地域提案重点枠)の事業実績

《農林事務所》 市町村名	対象分野別事業実績(面積: ha, 交付金額: 千円)												
	件数計	交付金計	森林整備の推進			県産材の利活用推進		木質バイオマスの利活用推進			その他		
			件数	面積	交付金	件数	交付金	件数	ペレットストーブ台数	交付金	件数	交付金	事業の概要
平成18年度	44	90,553	17	93	44,759	18	36,806	8	21	8,298	1	690	
平成19年度	104	188,909	55	254	113,841	30	45,966	13	59	14,103	6	14,999	
平成20年度	79	139,178	40	171	95,938	30	31,014	8	33	11,407	1	819	
平成21年度	87	148,969	47	264	104,550	29	26,122	8	29	11,521	3	6,776	
平成22年度	96	191,289	51	306	125,510	36	48,573	6	21	8,133	3	9,073	
平成23年度	55	70,904				38	46,338	10	27	12,135	7	12,431	
平成24年度	54	71,068				46	62,865	7	17	7,804	1	400	
平成25年度	51	85,339				41	65,354	5	12	5,154	5	14,830	
平成26年度	50	87,189				45	75,620	3	9	3,569	2	8,000	
平成27年度	50	88,304				44	76,257	3	9	3,489	3	8,558	
平成28年度	41	102,657				34	65,945	3	10	3,752	4	32,959	
平成29年度	38	101,338				30	56,064	3	4	1,946	5	43,328	
平成30年度	39	116,393				32	82,336	2	7	1,600	4	32,457	
令和元年度	47	82,120				39	53,671	3	5	2,329	5	26,120	
令和2年度	40	106,607				33	83,376	2	4	1,596	5	21,635	
令和3年度	38	74,174				31	45,456	3	11	4,392	4	24,326	
令和4年度	36	60,894				30	42,697	2	7	2,796	4	15,401	
《 県北 》	3	5,135				2	3,034	-	-	-	1	2,101	
福島市	2	2,734				1	633	-	-	-	1	2,101	古館町内会「古館の大ケヤキ」保存活動
二本松市	-	-				-	-	-	-	-	-	-	
伊達市	-	-				-	-	-	-	-	-	-	
本宮市	-	-				-	-	-	-	-	-	-	
桑折町	-	-				-	-	-	-	-	-	-	
国見町	-	-				-	-	-	-	-	-	-	
川俣町	1	2,401				1	2,401	-	-	-	-	-	
大玉村	-	-				-	-	-	-	-	-	-	
《 県中 》	8	11,899				8	11,899	-	-	-	-	-	
郡山市	3	816				3	816	-	-	-	-	-	
須賀川市	-	-				-	-	-	-	-	-	-	
田村市	1	951				1	951	-	-	-	-	-	
鏡石町	1	1,407				1	1,407	-	-	-	-	-	
天栄村	2	7,119				2	7,119	-	-	-	-	-	
石川町	-	-				-	-	-	-	-	-	-	
玉川村	-	-				-	-	-	-	-	-	-	
平田村	-	-				-	-	-	-	-	-	-	
浅川町	1	1,606				1	1,606	-	-	-	-	-	
古殿町	-	-				-	-	-	-	-	-	-	
三春町	-	-				-	-	-	-	-	-	-	
小野町	-	-				-	-	-	-	-	-	-	
《 県南 》	5	12,882				5	12,882	-	-	-	-	-	
白河市	4	10,722				4	10,722	-	-	-	-	-	
西郷村	-	-				-	-	-	-	-	-	-	
泉崎村	-	-				-	-	-	-	-	-	-	
中島村	-	-				-	-	-	-	-	-	-	
矢吹町	-	-				-	-	-	-	-	-	-	
棚倉町	-	-				-	-	-	-	-	-	-	
矢祭町	-	-				-	-	-	-	-	-	-	
塙町	-	-				-	-	-	-	-	-	-	
鮫川村	1	2,160				1	2,160	-	-	-	-	-	

《農林事務所》 市町村名	対象分野別事業実績（面積：ha、交付金額：千円）														
	件数計	交付金計	森林整備の推進			県産材の利活用推進		木質バイオマスの利活用推進			その他				
			件数	面積	交付金	件数	交付金	件数	ペレットストーブ 台数	交付金	件数	交付金	事業の概要		
《 会 津 》	15	22,561				13	10,161	1	6	2,400	1	10,000	-		
会津若松市	6	14,213	平成23年度以降は 森林環境基本枠で 実施			4	1,813	1	6	2,400	1	10,000	漆を活用した地域振興事業		
喜多方市	-	-				-	-	-	-	-	-	-	-	-	-
北塩原村	-	-				-	-	-	-	-	-	-	-	-	-
西会津町	-	-				-	-	-	-	-	-	-	-	-	-
磐梯町	-	-				-	-	-	-	-	-	-	-	-	-
猪苗代町	1	1,068				-	-	-	1	1,068	-	-	-	-	-
会津坂下町	-	-				-	-	-	-	-	-	-	-	-	-
湯川村	-	-				-	-	-	-	-	-	-	-	-	-
柳津町	2	548				-	-	-	2	548	-	-	-	-	-
三島町	1	2,750				-	-	-	1	2,750	-	-	-	-	-
金山町	2	1,150				-	-	-	2	1,150	-	-	-	-	-
昭和村	1	452				-	-	-	1	452	-	-	-	-	-
会津美里町	2	2,380				-	-	-	2	2,380	-	-	-	-	-
《 南 会 津 》	2	3,931				-	-	-	1	1,731	-	-	-	1	2,200
下郷町	-	-	-	-	-	-	-	-	-	-	-	-	-		
檜枝岐村	-	-	-	-	-	-	-	-	-	-	-	-	-		
只見町	-	-	-	-	-	-	-	-	-	-	-	-	-		
南会津町	2	3,931	-	-	-	1	1,731	-	-	-	1	2,200	【木のまち構想】木のまち普及促進プロジェクト		
《 相 双 》	-	-	-	-	-	-	-	-	-	-	-	-	-		
相馬市	-	-	-	-	-	-	-	-	-	-	-	-	-		
南相馬市	-	-	-	-	-	-	-	-	-	-	-	-	-		
新地町	-	-	-	-	-	-	-	-	-	-	-	-	-		
飯館村	-	-	-	-	-	-	-	-	-	-	-	-	-		
広野町	-	-	-	-	-	-	-	-	-	-	-	-	-		
楢葉町	-	-	-	-	-	-	-	-	-	-	-	-	-		
富岡町	-	-	-	-	-	-	-	-	-	-	-	-	-		
川内村	-	-	-	-	-	-	-	-	-	-	-	-	-		
大熊町	-	-	-	-	-	-	-	-	-	-	-	-	-		
双葉町	-	-	-	-	-	-	-	-	-	-	-	-	-		
浪江町	-	-	-	-	-	-	-	-	-	-	-	-	-		
葛尾村	-	-	-	-	-	-	-	-	-	-	-	-	-		
《 い わ き 》	3	4,486	-	-	-	1	2,990	1	1	396	1	1,100	-		
いわき市	3	4,486	-	-	-	1	2,990	1	1	396	1	1,100	いわき産木材利用推進事業		

〔資料〕森林計画課

〔注〕平成23年度の実績には、東日本大震災の影響により平成22年度から繰越した実績を含まない。

7 令和4年度森林整備促進路網整備事業の事業実績

《農林事務所》 実施箇所 (市町村別)	路線数 (路線)	整備延長 (m)	補助金 (千円)
平成23年度	9	5,793	14,502
平成24年度	13	8,721	28,512
平成25年度	10	9,421	27,119
平成26年度	15	12,307	45,211
平成27年度	12	8,550	30,192
平成28年度	5	4,300	17,140
平成29年度	6	5,020	21,084
平成30年度	5	4,570	18,547
令和元年度	5	4,500	18,900
令和2年度	4	3,000	12,600
令和3年度	4	3,700	14,946
令和4年度	7	5,890	24,441
《 県 北 》	0	0	0
《 県 中 》	5	3,540	14,571
郡 山 市	1	450	1,890
須 賀 川 市	1	500	2,100
田 村 市	1	1,350	5,670
古 殿 町	1	1,000	4,200
小 野 町	1	240	711
《 県 南 》	0	0	0
《 会 津 》	2	2,350	9,870
下 郷 村	2	2,350	9,870
《 南 会 津 》	0	0	0
《 相 双 》	0	0	0
《 い わ き 》	0	0	0

(資料) 森林整備課

XVII 林業予算・職員数

1 林業関係歳出決算

(単位:千円)

目	30	元	2	3	4
一 般 会 計	33,828,457	27,318,314	30,136,027	23,070,859	21,520,420
緊 急 雇 用 対 策 費	—	—	—	—	—
除 染 推 進 費	—	—	—	—	—
林 業 総 務 費	1,689,092	1,581,340	1,493,003	1,445,652	1,503,049
森 林 振 興 費	350,927	320,717	297,239	108,215	107,663
林 業 構 造 改 善 対 策 費	—	—	—	—	—
林 業 振 興 費	3,362,846	4,001,325	6,001,732	2,745,093	2,668,145
森 林 保 護 費	59,184	61,148	58,307	46,550	38,573
森 林 整 備 費	10,038,158	9,615,147	9,910,023	10,619,616	10,964,535
造 林 費	—	—	—	—	—
林 道 費	—	—	—	—	—
治 山 費	15,590,942	10,487,560	10,346,691	6,860,794	5,405,120
林 業 研 究 セ ン タ ー 費	286,155	222,847	233,047	235,137	246,171
緑 資 源 幹 線 林 道 事 業 費 負 担 金	219,775	205,364	165,917	143,415	108,578
小 計	31,597,079	26,495,448	28,505,959	22,204,472	21,041,834
林 業 災 害 復 旧 費	2,231,378	822,866	1,630,068	866,387	478,586
特 別 会 計					
林 業 ・ 木 材 産 業 改 善 資 金 貸 付 金	20,707	328	9,319	9,368	12,763
合 計	33,849,164	27,318,642	30,145,346	23,080,227	21,533,183

(資料) 農林総務課

2 県林業関係職員数

(R5.4.1現在 単位：人)

区分	総数	事務職								技術職								技労			
		役付							一般	小計	役付							一般	小計	技能	労務
		(相当職)部長	(相当職)部次長	(相当職)課長	(相当職)副課長	(相当職)主任主査	(相当職)主査	(相当職)査			(相当職)部長	(相当職)部次長	(相当職)課長	(相当職)副課長	(相当職)主任主査	(相当職)主査	(相当職)査				
農林総務課 農林企技術課	60	1	2	4	-	6	7	25	45	1	-	3	1	2	1	7	15	-	-		
森林計画課 森林業振興課	61	-	-	1	-	-	2	5	8	-	1	6	3	10	6	27	53	-	-		
(小計)	121	1	2	5	0	6	9	30	53	1	1	9	4	12	7	34	68	-	-		
県北農林事務所 (森林林業部)	23 (14)	-	-	2	-	-	1	4	7 (0)	1	-	1	1	7	1	5	16 (14)	-	-		
県中農林事務所 (森林林業部)	29 (17)	-	-	2	-	1	1	4	8 (0)	-	1	1	1	7	6	5	21 (17)	-	-		
県南農林事務所 (森林林業部)	24 (15)	-	-	2	-	-	2	2	6 (0)	-	-	2	1	6	3	6	18 (15)	-	-		
会津農林事務所 (森林林業部)	36 (25)	-	-	1	1	1	2	3	8 (0)	-	1	1	1	6	5	14	28 (25)	-	-		
南会津農林事務所 (森林林業部)	25 (17)	-	-	1	1	1	-	3	6 (0)	-	-	2	1	5	3	8	19 (17)	-	-		
相双農林事務所 (森林林業部)	43 (25)	-	-	1	1	3	-	9	14 (3)	-	1	2	1	8	4	13	29 (22)	-	-		
(富岡林業指導所)	(4)	-	-	-	-	-	-	-	(0)	-	-	-	-	(1)	-	(3)	(4)	-	-		
いわき農林事務所 (森林林業部)	26 (16)	-	-	2	-	-	2	3	7 (0)	-	-	3	1	6	1	8	19 (16)	-	-		
林業研究センター	23	-	-	1	-	-	1	-	2	-	-	2	-	3	5	10	20	-	1		
合計	350	1	2	17	3	12	18	58	111	2	4	23	11	60	35	103	238	0	1		

※1 農林総務課及び農林企画課は全員。農林技術課は、事務職員は全員、技術職員は副課長以上は全員、それ以外は林業職のみ。

※2 森林計画課、森林整備課、林業振興課、森林保全課の4課全職員。

※3 各農林事務所は、所長、次長及び総務部、森林林業部、林業指導所の職員全員。企画部は林業職のみ。森林林業部及び林業指導所職員数は()書き内数。

(資料) 農林総務課

XVIII 国 有 林 野

1 森林管理署位置、管理区域及び面積

年	管理区域				管理面積		位置
	森() 林() 担() 事() 当() 務() 区() 所()	数	国有林野所在市町村	数	国有林野	公有林野等 官公造林地	
森林管理署							
平成27年		66		50	404,155	2,132	
平成28年		66		50	404,138	2,132	
平成29年		66		50	404,138	2,132	
平成30年		66		50	404,138	2,132	
令和元年		66			404,128	2,132	
令和2年		66		50	404,114	2,132	
令和3年		66		50	404,118	2,020	
令和4年		66		50	404,109	2,018	
磐城	川前(小川、戸渡、川前)、合戸(合戸)、三坂(三坂)、旅人(勿来、旅人)、貝泊(貝泊)、遠野(遠野)、富岡(富岡、竜田)、川内(川内)、木戸(木戸)、浪江(浪江、津島)、葛尾(葛尾)、原町(原町、馬場)、中村(中村)、草野(草野、小宮)	21	いわき市、南相馬市、相馬市 双葉郡：広野町、楡葉町、富岡町、川内村、大熊町、双葉町、葛尾村、浪江町 相馬郡：新地町、飯館村	13	85,761	834	いわき市四倉町字東2丁目170番地の1
福島	郡山(郡山)、福島(福島、中茂庭、上茂庭)、土湯(土湯、川俣)、玉ノ井(玉ノ井)、小野町(小野町)、常葉(常葉)、都路(都路)	10	福島市、二本松市、郡山市、田村市、伊達市 伊達郡：桑折町、川俣町 安達郡：大玉村 田村郡：小野町	9	58,036	163	福島市野田町7丁目10番地4号
(白河)	表郷(表郷、西郷)、大屋(大屋、長沼)、大平(大平)、大原(大原)、蓬田(蓬田)、横川(横川)	8	白河市、須賀川市 岩瀬郡：天栄村 西白河郡：西郷村 石川郡：玉川村、平田村、古殿町	7	34,060	179	白河市郭内128番地の1

(単位 面積:ha)

年	管理区域				管理面積		位 置
	森 林 担 事 務 所 (務 区)	数	国 有 林 野 所 在 市 町 村	数	国 有 林 野	公 有 林 野 等 官 公 造 林 地	
会 津 森 林 管 理 署							
会 津	湊(湊)、湯野上(湯野上)、田島(田島)、猪苗代(猪苗代、中ノ沢)、喜多方(喜多方、熱塩、一ノ木)、奥川(奥川)、小野川(小野川、檜原)、坂下(坂下、川口)、昭和(昭和、大芦)	15	会津若松市、喜多方市 南会津郡:下郷町、南会津町 大沼郡:会津美里町、三島町、金山町、昭和村 耶麻郡:北塩原村、西会津町、猪苗代町、磐梯町 河沼郡:会津坂下町、柳津町	14	95,298	809	会津若松市追手町5番22号
(南会津)	伊南(伊南)、湯ノ花(湯ノ花)、檜枝岐(檜枝岐、尾瀬)、小林(小林、只見)	6	南会津郡:南会津町、檜枝岐村、只見町	3	109,391	34	南会津郡南会津町山口字村上867番地
棚 倉	久慈川(戸中、久慈川)、東館(高城、東館)、笹原(笹原)、鮫川(鮫川)	6	東白川郡:棚倉町、矢祭町、埴町、鮫川村	4	21,564	-	東白川郡棚倉町大字棚倉字館ヶ丘73番地の2

(資料)関東森林管理局

(注) 1 数値は、原数を四捨五入してそのまま掲げた。したがって、内訳の集計値が一致しないものがある。(各表共)

2 森林管理署欄の()は支署である。

3 森林事務所の()書きは担当区名を表す。

4 森林事務所の「数」の欄は担当区数を表す。

5 国有林野所在市町村については、要存置林野が所在する市町村を記載し、不要存置林野のみ所在する市町村は含まない。

6 国有林野管理面積は国有林野施行実施計画対象森林、公有林野等官行造林地は契約面積である。

7 数値は、令和5年4月1日現在の公表値である。

3 国有林の伐採、造林

年 度 森 林 管 理 署	伐			採			林										新											
	面 積	材		積	材	積	積	造			更							改	植	天	然							
		総 数	針					葉	総 数	針	葉	樹	葉	樹	葉	樹	葉					樹	葉	樹	葉	樹	葉	樹
平成26年度	1,807	184,019	174,736	9,283	196	196	196	128	64	-	3	-	-	-	-	-	-	-	-	47	4							
平成27年度	1,692	219,396	208,783	10,613	327	327	327	271	48	-	8	-	-	-	-	-	-	-	-	-	-							
平成28年度	1,770	219,396	208,783	10,613	289	289	289	264	17	-	-	-	-	-	-	-	-	-	-	35	-							
平成29年度	2,270	463,606	4,442,812	20,794	315	315	315	298	13	-	-	-	-	-	-	-	-	-	-	-	-							
平成30年度	1,654	382,749	361,425	21,324	357	357	357	329	11	-	15	-	-	-	-	-	-	-	-	-	-							
令和元年度	1,400	338,187	319,080	19,107	394	394	394	355	8	-	28	0	1	1	1	0	0	0	1	1	0							
令和2年度	1,662	397,285	365,592	31,693	414	414	414	374	19	-	21	0	0	0	0	0	0	0	2	2	-							
令和3年度	2,023	544,600	502,348	42,252	353	353	353	279	35	-	39	-	-	-	-	-	-	-	17	17	-							
令和4年度	1,658	448,589	416,109	32,480	373	373	373	302	67	-	4	-	-	-	-	-	-	-	9	9	-							
磐城	320	100,268	93,758	6,510	109	109	109	90	19	-	0	-	-	-	-	-	-	-	-	-	-							
福島	298	66,560	54,807	11,753	52	52	52	39	13	-	-	-	-	-	-	-	-	-	-	-	-							
(白河)	361	112,979	105,541	7,438	101	101	101	98	4	-	-	-	-	-	-	-	-	-	3	3	-							
棚倉	488	133,468	130,271	3,197	106	106	106	74	31	-	-	-	-	-	-	-	-	-	0	0	-							
会津	158	31,319	27,813	3,506	5	5	5	2	-	-	4	-	-	-	-	-	-	-	5	5	-							
(南会津)	33	3,995	3,919	76	-	-	-	-	-	-	-	-	-	-	-	-	-	-	1	1	-							

(資料) 関東森林管理局

(注) 1 森林管理署欄の()は支署である。

2 数値は、令和5年3月31日現在である。

4 国有林種苗事業

国有林野事業における福島県内の苗畑については、平成17年度をもってすべて閉鎖となったため、実績等なし。

5 国有林林道事業

(単位 延長:km)

年 度	現 況						新 設					
	総 数		自 動 車 道		軽 車 道		そ の 他		国 有 林 1ha 当 たり の 林 道 延 長 (m)		総 数	
	路 線 数	延 長	箇 所	延 長	箇 所	延 長	箇 所	延 長	箇 所	延 長	箇 所	
森林管理署												
平成26年度	626	1,729	617	1,713	9	17	0	0	4	12	10	10
平成27年度	628	1,732	618	1,716	9	17	-	-	4	5	3	3
平成28年度	627	1,729	619	1,712	9	17	-	-	4	7	4	4
平成29年度	632	1,733	623	1,716	8	17	-	-	5	8	4	4
平成30年度	638	1,739	629	1,721	9	17	-	-	5	8	5	5
令和元年度	638	1,739	629	1,721	9	17	-	-	5	8	5	5
令和2年度	639	1,740	631	1,724	8	16	-	-	4	8	5	5
令和3年度	637	1,730	629	1,714	8	16	-	-	4	8	4	4
令和4年度	632	1,701	632	1,701	8	16	-	-	4	9	4	4
磐 城	255	586	255	586	-	-	-	-	7	4	2	2
福 島	90	254	90	254	-	-	-	-	4	1	0	0
(白 河)	81	205	81	205	3	6	-	-	6	2	1	1
棚 倉	53	157	53	157	1	2	-	-	8	2	1	1
会 津	109	332	109	332	4	8	-	-	4	-	-	-
(南会津)	44	168	44	168			-	-	2	-	-	-

(資料) 関東森林管理局

(注) 1 森林管理署欄の()は支署である。

2 数値は、令和5年3月31日現在である。

6 国有林治山事業

(単位 金額:千円)

年度 森林管理署	総経費		山地治山		防災林造成			保安林 整備	保安林 管理道 整備	水源流域 広域保全	地すべり 防止	共生保安林整備			その他
	総経費	予防治山	復旧治山	予防治山	総経費	海岸 防災林 造成	なだれ 防止林 造成					総経費	生活環境 保全林 整備	環境 防災林 整備	
平成25年度	1,504,180	935,381	935,381	-	181,205	181,205	-	162,756	44,133	36,762	-	-	-	-	143,943
平成26年度	1,370,122	700,671	648,237	52,434	477,403	477,403	-	88,224	-	84,726	-	-	-	-	19,098
平成27年度	740,415	430,650	430,650	-	176,929	176,928	-	107,473	-	3,838	-	-	-	-	-
平成28年度	1,141,441	429,158	400,538	28,620	596,116	596,116	-	63,342	-	52,125	-	-	-	-	700
平成29年度	893,718	348,444	260,424	88,020	454,000	454,000	-	46,910	-	43,664	-	-	-	-	700
平成30年度	1,194,711	350,095	241,771	108,324	797,635	797,635	-	46,432	-	-	-	-	-	-	549
令和元年度	1,399,874	839,203	663,325	175,878	471,653	471,653	-	54,556	34,100	-	-	-	-	-	363
令和2年度	1,505,994	1,169,269	953,457	215,812	302,063	302,063	-	34,111	-	-	-	-	-	-	551
令和3年度	1,610,963	1,228,828	1,107,976	120,853	301,252	301,252	-	19,437	52,800	-	-	-	8,646	-	-
令和4年度	1,242,898	957,356	826,093	131,263	212,099	212,099	-	32,412	40,371	-	-	-	-	-	660
磐城	464,181	219,010	219,010	-	212,099	212,099	-	32,412	-	-	-	-	-	-	660
福島	162,393	162,393	115,610	46,783	-	-	-	-	-	-	-	-	-	-	-
(白河)	89,870	89,870	89,870	-	-	-	-	-	-	-	-	-	-	-	-
棚倉	61,600	61,600	61,600	-	-	-	-	-	-	-	-	-	-	-	-
会津	172,194	168,432	83,952	84,480	-	-	-	-	3,762	-	-	-	-	-	-
(南会津)	292,660	256,051	256,051	-	-	-	-	-	36,609	-	-	-	-	-	-

(資料) 関東森林管理局

(注) 1 森林管理署欄の()は支署である。

2 金額は令和5年3月31日現在である。

7 地方産業経済のために特別に利用される国有林野

年 度 森 林 管 理 署	(国有林野施業実施計画面積) (単位 面積:ha)									
	総数	貸付使用	共用林野	分収造林	保安林	保安林 見込地	砂防指定地	自然公園	史跡・名勝 天然記念物	国有林野 総面積
平成27年度	696,827	3,419	215,411	11,047	266,813	82,439	3,920	110,772	3,006	404,155
平成28年度	635,506	3,436	193,896	10,030	279,912	30,535	3,920	110,772	3,006	404,138
平成29年度	633,993	3,436	192,383	10,030	279,912	30,535	3,920	110,772	3,006	404,138
平成30年度	633,993	3,436	192,383	10,030	279,912	30,535	3,920	110,772	3,006	404,138
令和元年度	634,287	3,461	191,465	9,437	280,813	31,419	3,920	110,767	3,006	404,128
令和2年度	630,136	3,458	187,692	9,048	280,813	31,432	3,920	110,767	3,006	404,114
令和3年度	623,279	3,516	182,540	8,979	280,812	29,729	3,920	110,777	3,006	404,118
令和4年度	622,482	3,568	182,002	8,433	280,798	29,978	3,920	110,776	3,006	404,109
磐城	68,925	1,186	1,044	3,375	49,966	8,017	282	4,915	140	85,761
福島	90,558	434	23,657	1,869	36,346	10,721	2,794	14,240	497	58,036
(白河)	34,152	653	1,602	1,465	19,929	345	287	9,870	0	34,060
棚倉	18,664	251	8,273	1,079	6,501	428	47	2,085	-	21,564
会津	165,783	640	59,842	568	65,865	8,008	438	30,128	294	95,298
(南会津)	244,400	404	87,583	77	102,191	2,459	72	49,539	2,075	109,391

(資料) 関東森林管理局

- (注) 1 総数欄には国有林野総面積は含まれない。
 2 森林管理署欄の()は支署である。
 3 数値は、令和5年4月1日現在の公表値である。
 4 自然公園は、自然公園法指定のものである。
 5 史跡・名勝天然記念物は、文化財保護法に基づくものである。
 6 各指定地域の2種以上に重複する場合は、双方に計上した。

8 国有林野地元施設設定契約状況

(単位 面積:ha)

年 度	森林管理署	市 町 村	分 取 造 林			貸付 使用	共 用 林 野				
			総 数	一 般	林 構		総 数	普 通	薪 炭	簡 易	放 牧
平成27年度			10,461	6,610	3,851	4,027	167,581	167,472	109	0	0
28			9,930	6,309	3,621	4,446	167,581	167,472	109	0	0
29			9,468	6,013	3,454	3,959	167,581	167,472	109	0	0
30			9,210	5,865	3,346	4,480	155,973	155,864	109	0	0
令和元年度			8,976	5,795	3,180	4,480	155,973	155,864	109	0	0
2			8,412	5,575	2,837	4,575	150,216	150,139	77	0	0
3			7,606	5,152	2,380	4,572	150,216	150,139	77	0	0
4			6,930	4,863	2,068	4,605	128,457	128,379	77	0	0
磐 城			3,164	1,925	1,239	1,719	0	0	0	0	0
		相馬市	35	1	33	79	0	-	-	-	-
		南相馬市	779	654	125	60	0	-	-	-	-
		新地町	-	-	-	3	0	-	-	-	-
		飯館村	725	274	451	306	0	-	-	-	-
		広野町	21	21	-	6	0	-	-	-	-
		楢葉町	30	30	-	29	0	-	-	-	-
		富岡町	44	44	-	75	0	-	-	-	-
		川内村	111	101	10	117	0	-	-	-	-
		大熊町	18	18	-	57	0	-	-	-	-
		双葉町	-	-	-	2	0	-	-	-	-
		浪江町	303	268	36	40	0	-	-	-	-
		葛尾村	390	168	222	91	0	-	-	-	-
		いわき市	709	346	362	852	0	-	-	-	-
福 島			1,590	1,338	252	518	10,649	10,649	0	0	0
		福島市	79	79	-	112	4,174	4,174	-	-	-
		二本松市	223	223	-	91	188	188	-	-	-
		伊達市	-	-	-	0	284	284	-	-	-
		桑折町	-	-	-	-	-	-	-	-	-
		川俣町	48	48	-	8	101	101	-	-	-
		大玉村	42	42	-	26	2,717	2,717	-	-	-
		郡山市	315	301	13	75	3,185	3,185	-	-	-
		田村市	775	541	234	182	-	-	-	-	-
		小野町	108	103	5	24	-	-	-	-	-
(白 河)			872	628	244	642	634	634	0	0	0
		須賀川市	104	98	6	43	-	-	-	-	-
		天栄村	165	149	16	214	-	-	-	-	-
		玉川村	22	22	-	16	340	340	-	-	-
		平田村	88	17	71	25	294	294	-	-	-
		古殿町	285	157	129	202	-	-	-	-	-
		白河市	158	158	-	74	-	-	-	-	-
		西郷村	48	27	22	67	-	-	-	-	-
		矢吹町	-	-	-	0	-	-	-	-	-
		石川町	-	-	-	0	-	-	-	-	-
棚 倉			716	453	263	286	8,031	7,953	77	0	0
		棚倉町	209	137	72	59	2,592	2,592	-	-	-
		矢祭町	184	125	59	18	426	426	-	-	-
		塙町	141	86	55	123	4,934	4,886	48	-	-
		鮫川村	181	104	77	85	78	49	29	-	-
会 津			515	446	69	954	42,252	42,252	0	0	0
		会津若松市	48	48	-	56	3,551	3,551	-	-	-
		喜多方市	103	91	13	115	4,352	4,352	-	-	-
		北塩原村	52	52	-	278	4,013	4,013	-	-	-
		西会津町	5	5	-	10	78	78	-	-	-
		磐梯町	12	12	-	1	100	100	-	-	-
		猪苗代町	6	6	-	248	2,151	2,151	-	-	-
		会津坂下町	46	46	-	45	78	78	-	-	-
		柳津町	46	24	22	16	2,370	2,370	-	-	-
		三島町	-	-	-	4	635	635	-	-	-
		金山町	109	90	19	91	7,530	7,530	-	-	-
		昭和村	15	15	-	45	14,021	14,021	-	-	-
		会津美里町	47	47	-	15	273	273	-	-	-
		下郷町	27	11	16	30	3,099	3,099	-	-	-
		南会津町	-	-	-	1	-	-	-	-	-
(南会津)			74	74	-	486	66,891	66,891	0	0	0
		檜枝岐村	-	-	-	143	19,370	19,370	-	-	-
		只見町	21	21	-	208	37,097	37,097	-	-	-
		南会津町	53	53	-	135	10,424	10,424	-	-	-

(資料) 関東森林管理局

(注) 1 令和4年4月1日現在の契約実績(面積)である。

2 森林管理署の欄の()は支署である。

3 分取造林の各市町村の数値は単位未満を四捨五入しているため、各森林管理署計の数値は一致しない。

9 官行造林


年度 森林管理署	面				積			材							広葉樹
	総 数	人工林	天然林	無立木地	林地以外	総 数	針			葉			その他		
							ス	ギ	ヒノキ	アカマツ クロマツ	カラマツ	その他			
平成27年度	2,132	1,885	61	140	46	374	336	63	6	6	128	139	0	38	
平成28年度	2,132	1,885	61	140	46	383	344	65	6	6	132	140	0	39	
平成29年度	2,132	1,885	61	140	46	383	344	65	6	6	132	140	0	39	
平成30年度	2,132	1,885	61	140	46	383	344	65	6	6	132	140	0	39	
令和元年度	2,132	1,852	61	173	46	379	340	65	6	6	132	137	0	39	
令和2年度	2,132	1,852	61	173	46	379	340	65	6	6	132	137	0	39	
令和3年度	2,020	1,830	54	92	44	381	342	66	6	6	132	138	0	39	
令和4年度	2,018	1,828	54	92	44	388	348	67	6	6	136	139	0	40	
磐城	834	792	23	-	19	197	174	41	0	0	114	18	0	23	
福島	163	121	3	33	6	19	17	0	0	0	9	8	-	2	
(白河)	179	177	-	-	2	29	27	4	5	7	7	10	-	2	
棚倉	-	-	-	-	-	-	-	-	-	-	-	-	-	-	
会津	809	729	25	36	18	140	128	21	-	-	6	101	-	12	
(南会津)	34	8	3	22	0	3	2	1	-	-	-	2	-	1	

(資料) 関東森林管理局

(注) 1 森林管理署欄の()は支署である。

2 数値は、令和5年4月1日現在の公表値である。

3 単位未満四捨五入により、総数と内訳が一致しない場合がある。



福島県森林・林業統計書に関するお問い合わせは

福島県農林水産部森林計画課

TEL 024(521)7423(直通)

024(521)1111 内線3409