

県南地方の農林業

(西白河・東白川地方)



福島県県南農林事務所

令和4年7月発行

1 県南地方の概況

地 勢

県南地方は東京と仙台の間に位置、栃木・茨城県に接し、白河市ほか4町4村で構成されています。

太平洋に流れる阿武隈川・久慈川・鮫川の源流域にあたり、奥羽山脈・八溝山地・阿武隈高地に囲まれ、阿武隈川と久慈川の流域に沿い、西白河地方は白河市、東白川地方は棚倉町を中心に市街地化しています。

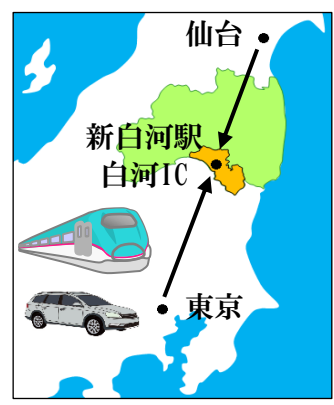
白河への交通アクセス

【新幹線】新白河駅

東京駅から1時間10分（最速）、仙台駅から50分（最速）

【東北自動車道】白河インターチェンジ

東京から200km（2時間30分）、仙台から170km（2時間）



①小峰城(白河市)



②大池公園(矢吹町)



③童里夢公園(中島村)



④烏峠稲荷神社(泉崎村)



⑤雪割橋(西郷村)



⑥山本不動尊(棚倉町)



⑦ダリア園(塙町)



⑧江竜田の滝(鮫川村)



⑨あゆ釣り(矢祭町)

◇西白河地方（白河市）からの所要時間

【国道4号】

栃木県境へ5km（10分）

鏡石町境へ19km（30分）

【国道289号】

下郷町境へ25km（35分）

東白川地方（棚倉町）へ25km（40分）

◇東白川地方（棚倉町）からの所要時間

【JR水郡線】磐城棚倉駅

郡山駅から1時間（最速）

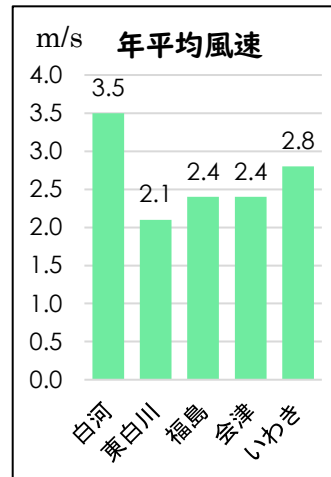
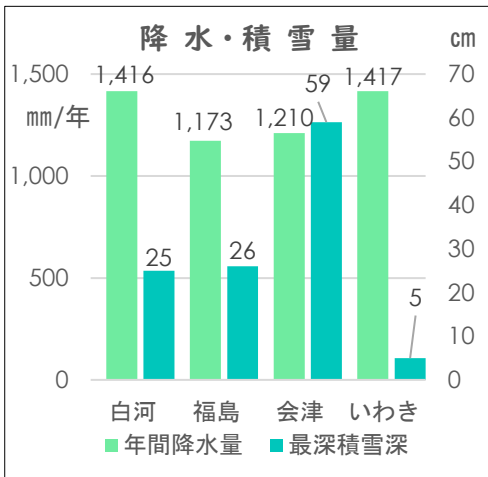
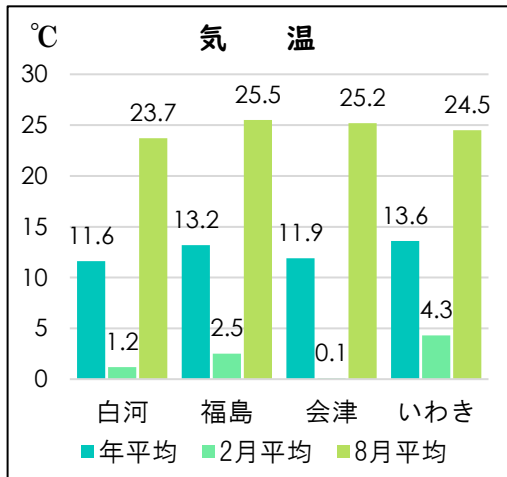
水戸駅から2時間30分（最速）

【国道118号】

茨城県境へ26km（35分）

気 候

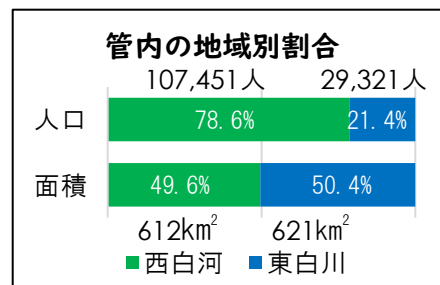
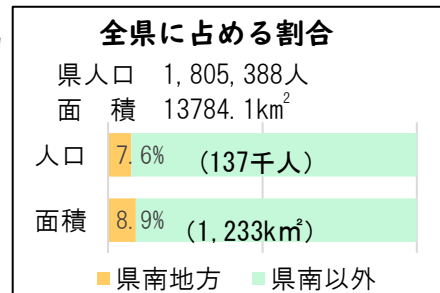
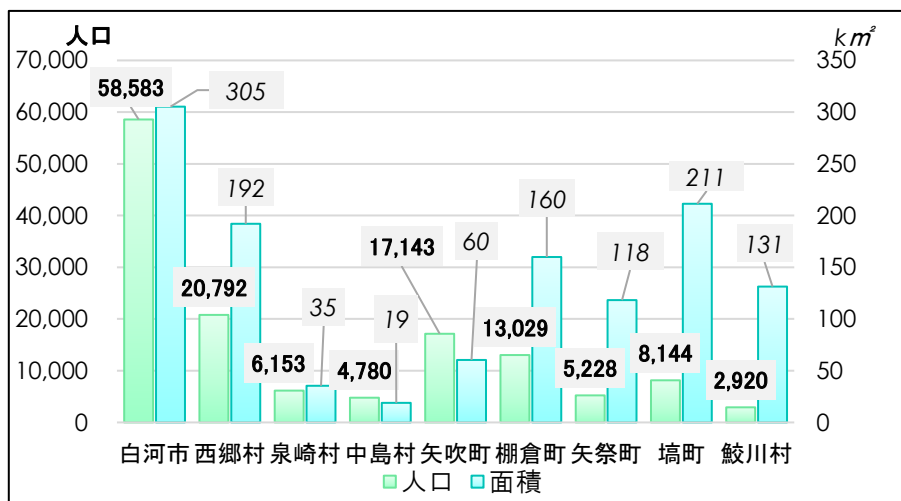
福島・会津と比較して夏は涼しく、冬は低温ながらも積雪量は福島と同程度です。
白河はいわきより風が強く吹き、東白川は福島・会津よりも穏やかです。



出典 ①気象庁統計 S56~R2

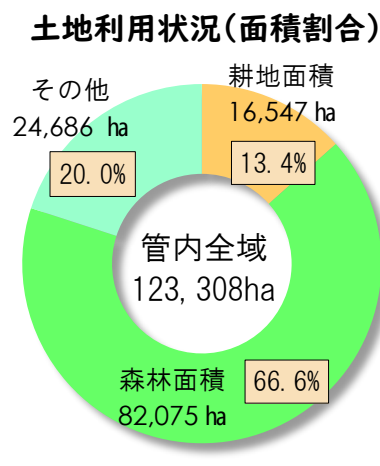
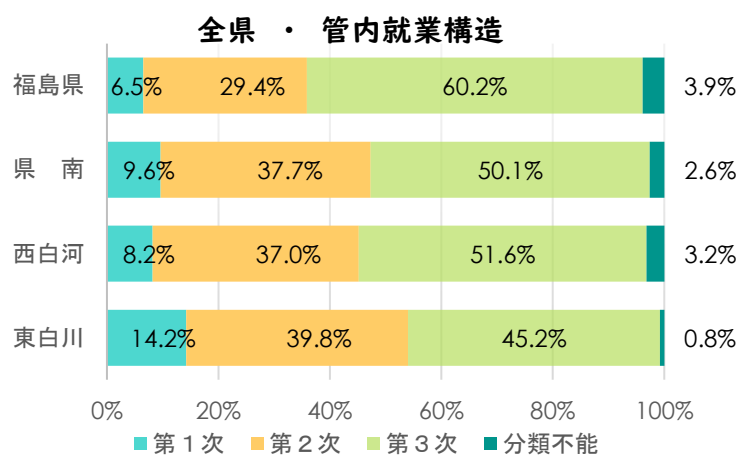
人 口 ・ 土 地 面 積

西白河は管内の人口の79%、土地面積の50%を占めます。
なお、令和2年度推計からの人口減少率は、管内では0.9% (西0.3%、東3%) となっています。



出典 人口:②福島県の推計人口(令和4年2月1日), 面積:③第135回福島県統計年鑑R2

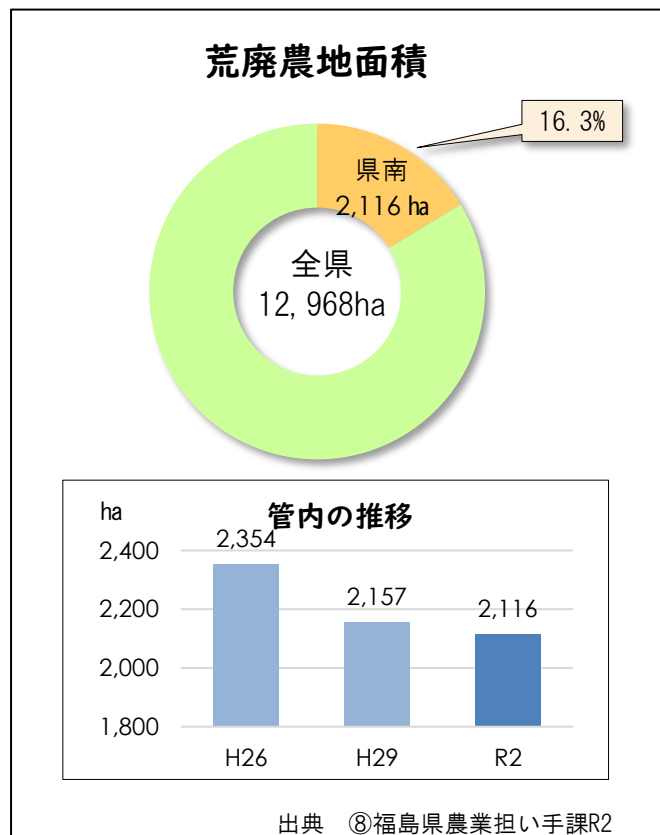
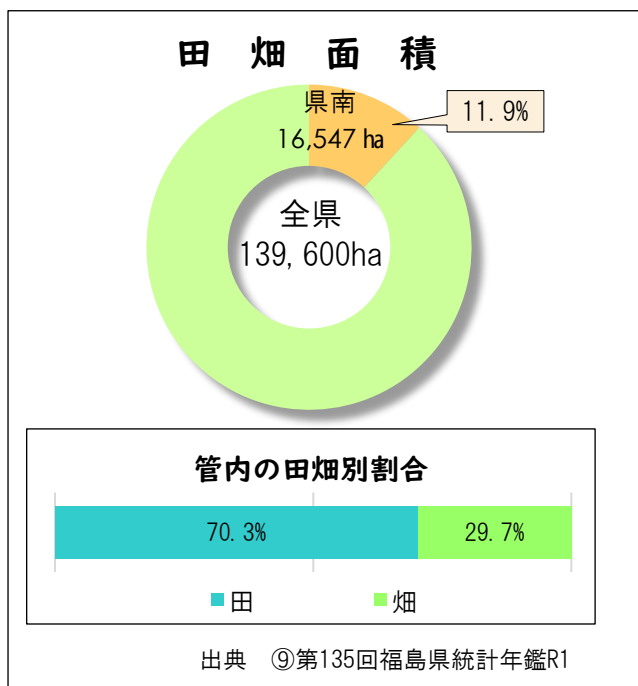
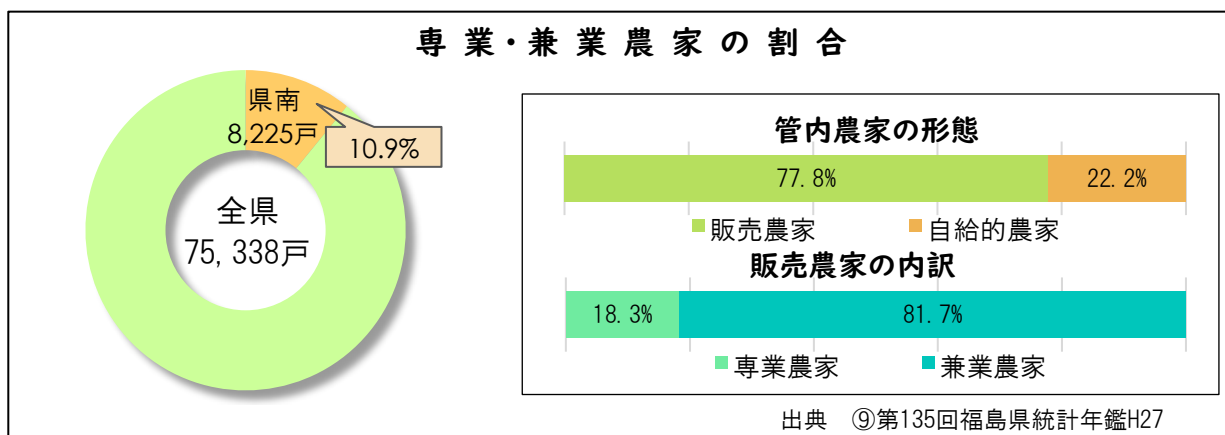
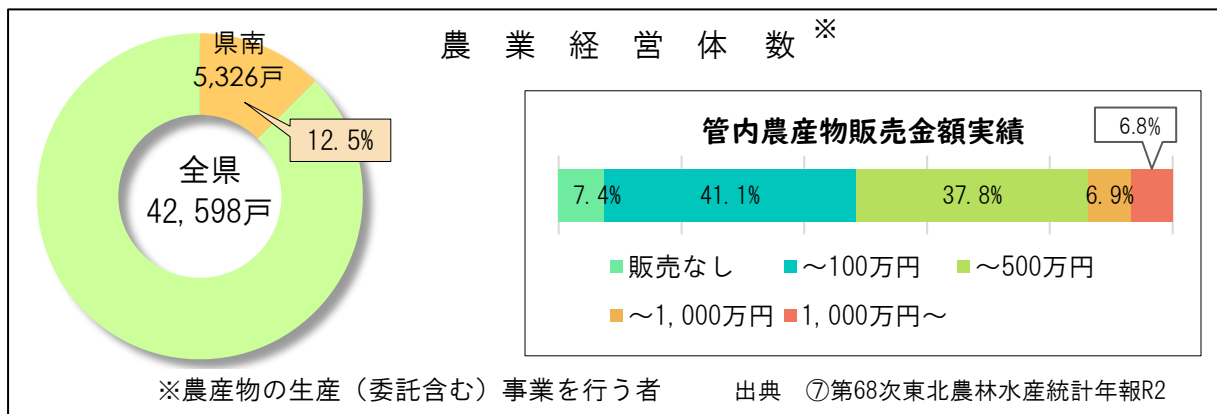
就 業 構 造 ・ 土 地 利 用 状 況



出典 就業:⑤国勢調査H27, 土地(面積, 耕地):③第135回福島県統計年鑑R1 森林:④令和2年福島県森林・林業統計書R1

2 県南地方の農林業

農業・農村



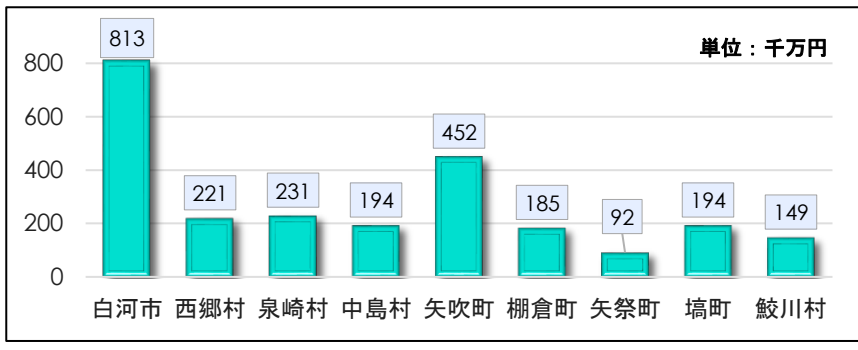
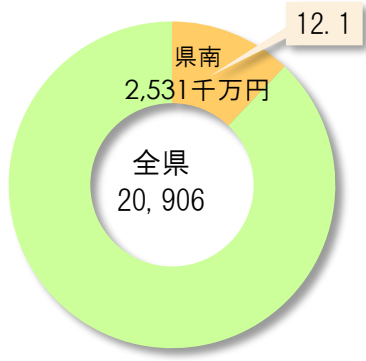
福島県オリジナル米
「福、笑い」

コラム

「福、笑い」は大粒で、強い甘みと香りを持ち、柔らかめに炊きあがる特徴を持つ品種です。平成18年から育成し、品質及び食味の確認を繰り返してきました。
食味は「コシヒカリ」並との評価を得ています。

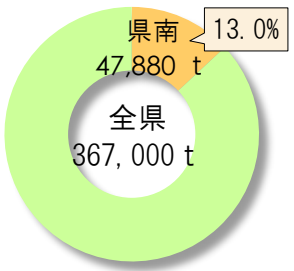
荒廃農地
現在耕作がされておらず、耕作の放棄により荒廃し、通常の農業では作物の栽培が難しい農地をいう。

管内・市町村別農業産出額(推計)



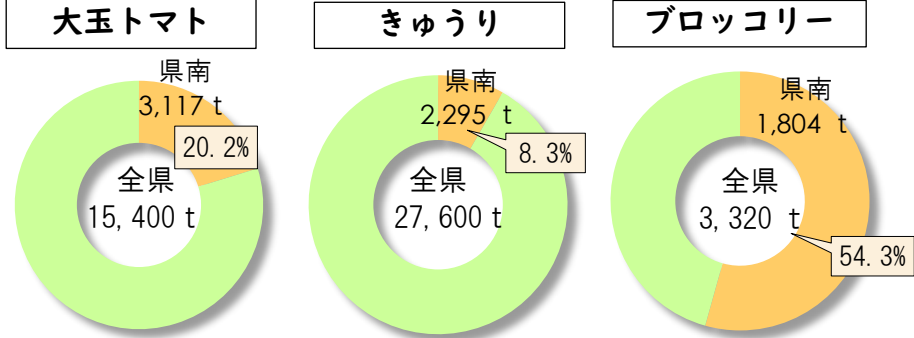
※農業で生産される金額 出典 ⑦第67次東北農林水産統計年報H30

水稲生産量



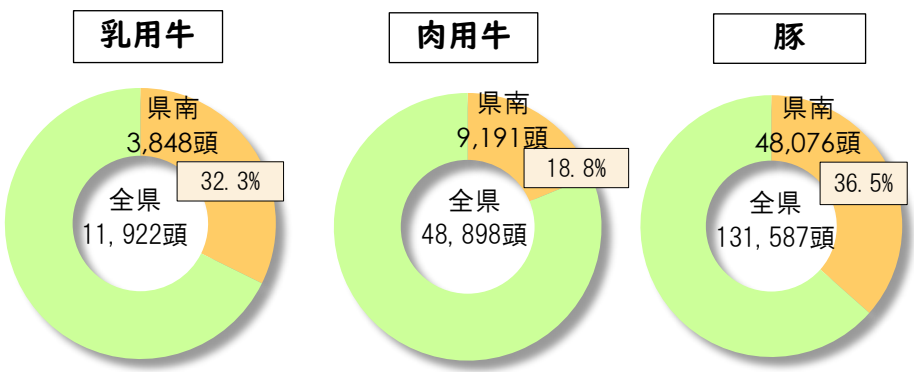
出典 ⑥農林水産統計R2

園芸作物の出荷量



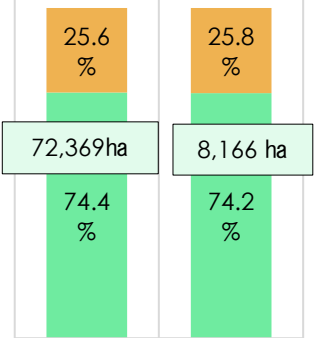
出典 ⑩県南農林事務所R2

家畜の飼養頭数



出典 ⑩県南農林事務所R1

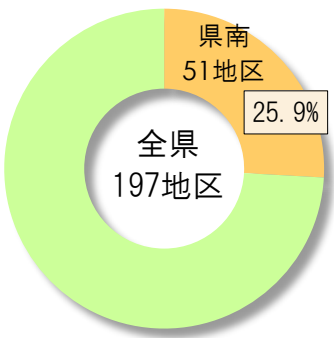
ほ場整備実施率



福島県 県南
■今後予定
■整備済又は整備中

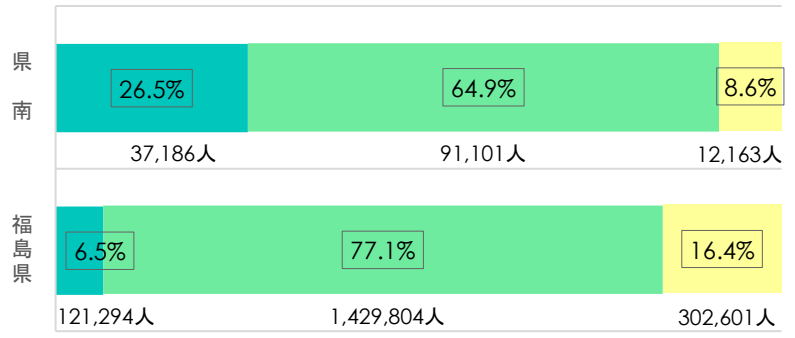
出典 ⑪福島県R2

農業集落排水事業実施地区数



出典 ⑩県南農林事務所R2

農業集落排水整備事業での整備割合

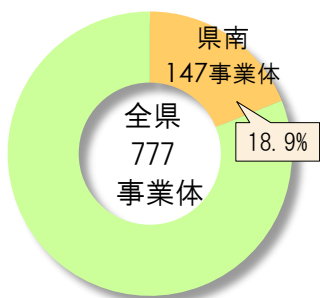


■農業集落排水整備 ■その他 ■未整備

出典 ⑨第135回福島県統計年鑑R1

林 業 ・ 森 林

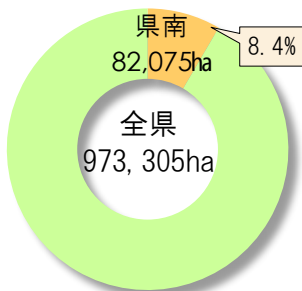
林業経営体数



※育林や素材生産を行う者

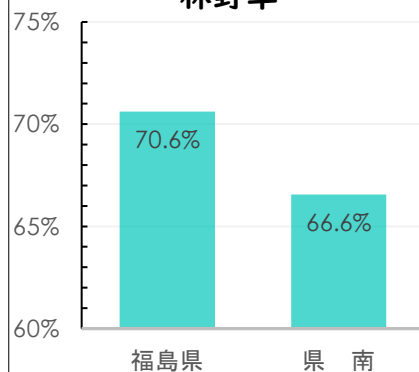
出典 ⑫2020農林業センサスR1

森林面積



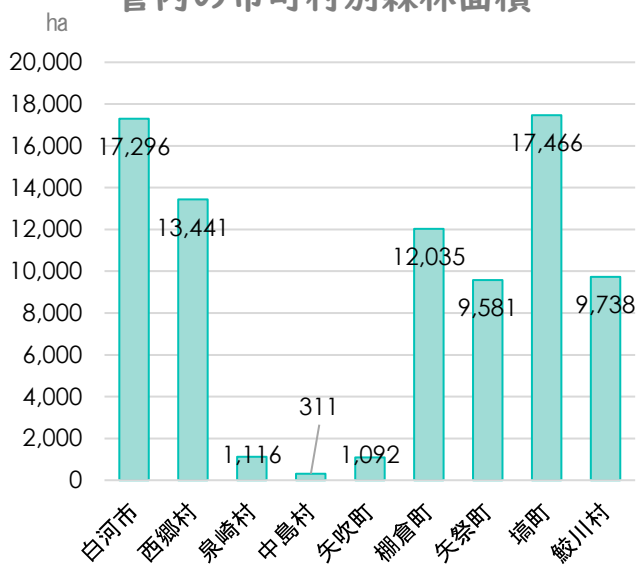
出典 ⑬令和2年福島県森林・林業統計書R1

林野率



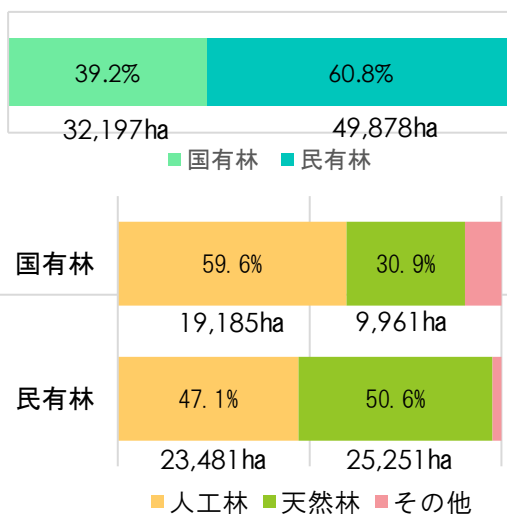
出典 ⑬令和2年福島県森林・林業統計書 R1

管内の市町村別森林面積



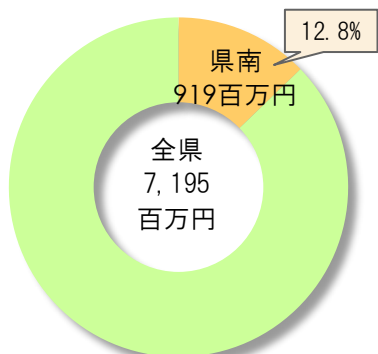
出典 ⑬令和2年福島県森林・林業統計書R1

管内の国有・民有林の割合

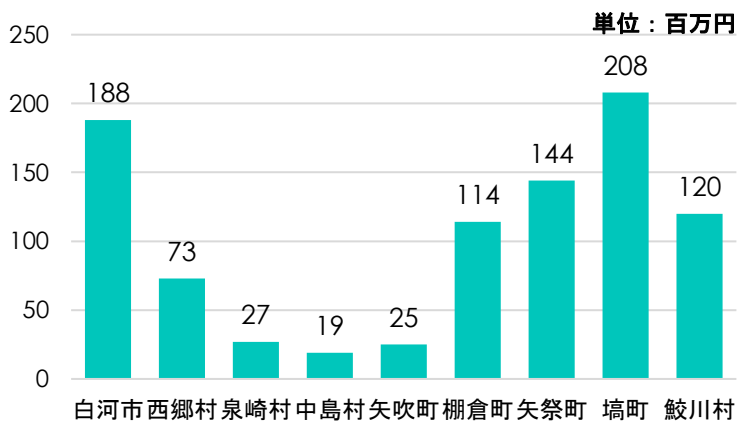


出典 ⑬令和2年福島県森林・林業統計書R1

管内・市町村別林業総生産額

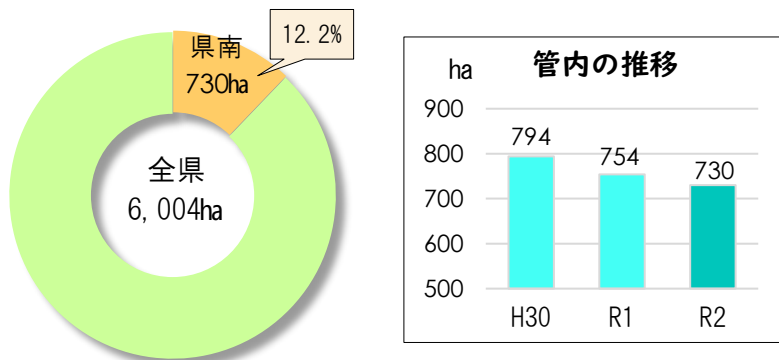


総生産額
産出額（出荷額・売上額など）から中間投入（原材料・部品代など）を差し引いたもの。



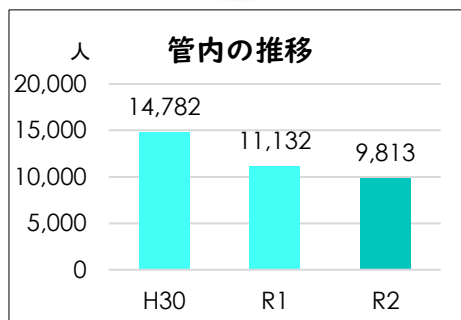
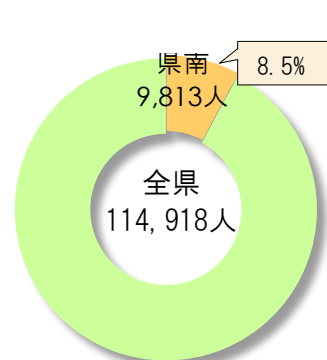
出典 ⑭福島県市町村民経済計算年報H30

森林整備面積



出典 ⑯県南農林事務所R2

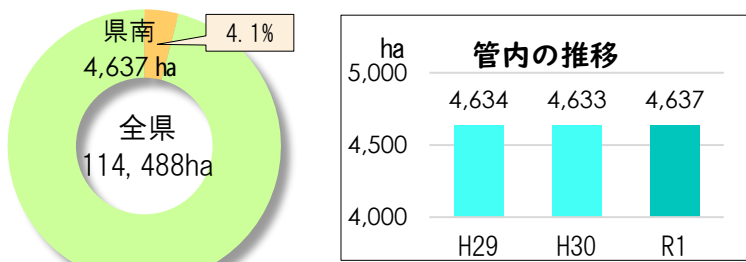
森林づくり活動の参加人数※



※育樹祭等

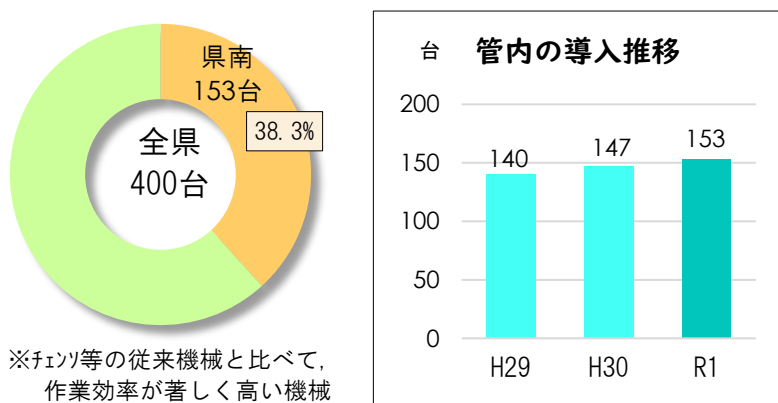
出典 ⑰福島県（森林保全課）R2

保安林面積



出典 ⑬令和2年福島県森林・林業統計書R1

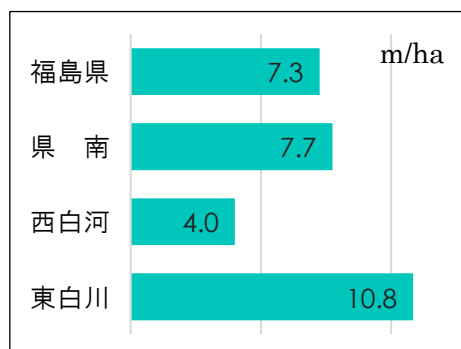
高性能林業機械の台数



※フェン等の従来機械と比べて、作業効率が著しく高い機械

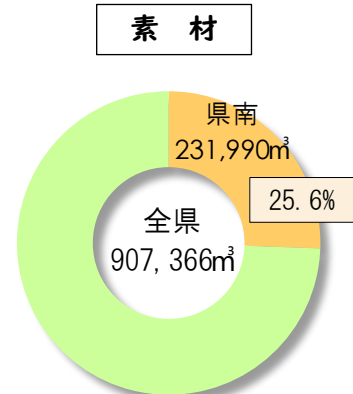
出典 ⑬令和2年福島県森林・林業統計書R1

私有林林道密度


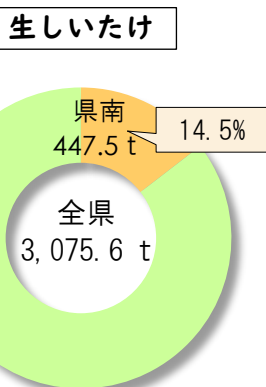


出典 ⑮福島県私有林林道の現況R2

林産物の生産量



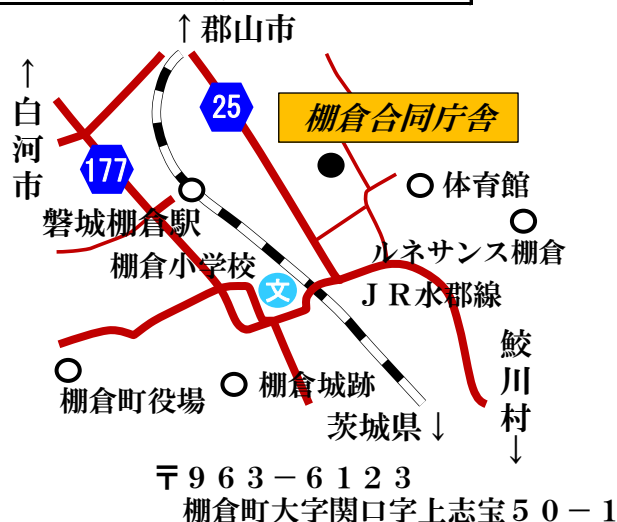
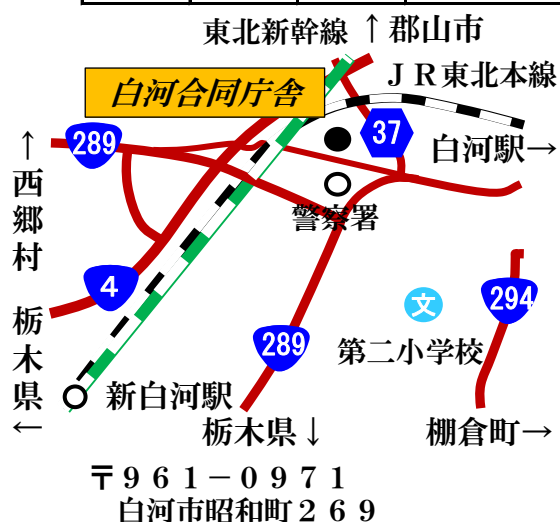
素材
素材とは丸太の事をさし、原木ともいう。



出典 素材 ⑱2019(令和元)年木材受給と木材工業の現況、その他 ⑲特用林産関係統計書R2

3 組織と業務案内

県南農林事務所	白河合同庁舎	部署名・業務概要	
		総務部	電話:0248-23-1572 FAX:0248-23-1590 工事等の入札・契約/経理事務
		企画部	電話:0248-23-1577 FAX:0248-23-1590 地域農林業振興の企画と調整/地域農林業の情報収集と提供/地域産業の6次化推進/グリーン・ツーリズムの推進/地産地消の推進/食育の推進/農業団体等の指導 検査/農地の適正利用の指導/食品表示の指導
		農業振興普及部	電話:0248-23-1561 FAX:0248-23-1559 農業担い手の育成/集落営農の推進/栽培技術の普及/地域特性を活かした作物の産地化/環境と共生する農業の推進/園芸・畜産の振興/GAPの推進/農業振興・奨励事業/農業金融
	農村整備部	電話:0248-23-1581 FAX:0248-23-1590 土地改良事業の手続き/土地改良財産の管理や処分/農地や農道の換地/用地取得/かんがい排水・ため池の整備/農道の整備/災害復旧/多面的機能支払事業の指導 支援	
柵倉	森林林業部	電話:0247-33-2121 FAX:0247-33-6949 森林整備の推進/木材利用の促進/民有林管理等の指導/植樹・育林等森林づくり活動の推進/きのこ・山菜の振興/林道の整備と災害復旧の指導/山地災害の防止と復旧/保安林の整備と手続き/林地開発の手続き	



4 データの出典

- 概況 ①気象庁統計(国土交通省) ②福島県の推計人口(令和4年2月1日)
③第135回福島県統計年鑑 ④令和2年福島県森林・林業統計書
⑤平成27年国勢調査(総務省)
- 農業・農村 ⑥農林水産統計 ⑦第67次東北農林水産統計年報 ⑧福島県(農業担い手課)
⑨第135回福島県統計年鑑 ⑩県南農林事務所(農業振興普及部・農村整備部)
⑪福島県(農村整備部 農村基盤整備課)
- 林業・森林 ⑫農林業センサス(農林水産省) ⑬令和2年福島県森林・林業統計書
⑭福島県市町村民経済計算年報 ⑮福島県民有林林道の現況(福島県森林整備課)
⑯県南農林事務所(森林林業部) ⑰福島県(森林保全課)
⑱2019(令和元)年木材受給と木材工業の現況 ⑲特用林産関係統計書(福島県林業振興課)

表紙の写真

中央 秋の味覚まるごとキャンペーン抽選会

中央上から時計回りに

ラジコン草刈り機の実演会 岡ノ内堰(台風19号災からの復旧)

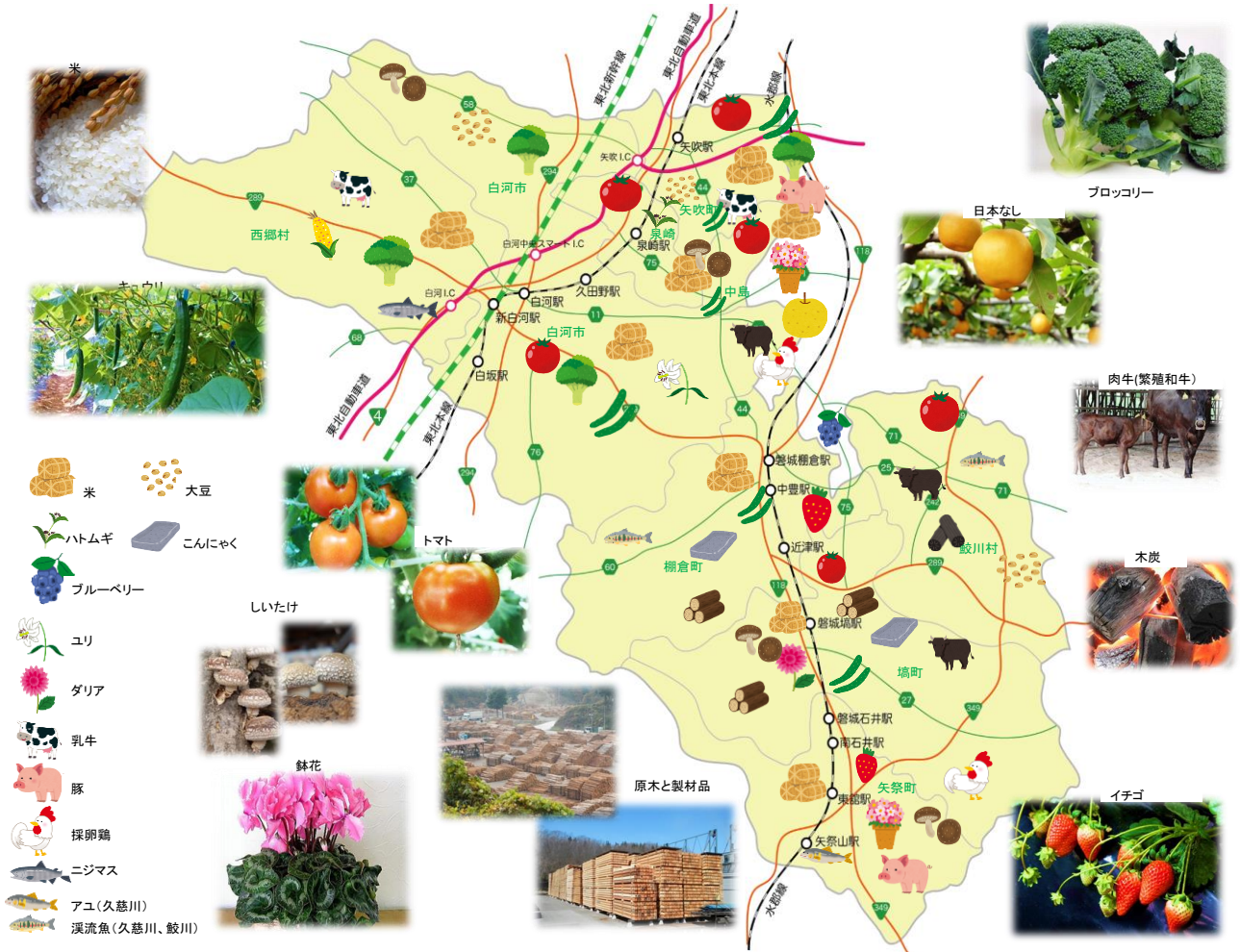
スマート農業実証ほ場現地検討会 v 治山ダム(西郷村)

大信の小麦で作った「ひじりん館のうどん」

※本資料は、各種統計資料の最新データを参考としております。
データにより集計年度が異なるためご注意ください。

県南地方の農林水産業マップ

県南地方は、阿武隈川、久慈川、鮫川の3つの清らかな源流が生み出すおいしい水と澄んだ空が育んだ新鮮な米、野菜、果物、魚、肉などの豊かな食に恵まれています。



県南地方の特産物



●トマト
水と養分を管理して丹精込めて栽培されています。甘味と酸味のバランスが良い、濃厚な味わいが特徴です。



●ブロッコリー
福島県内有数の生産地です。水結の状態出荷されるため、抜群の鮮度を保ったまま届けられます。



●お米
清らかな源流の豊富な水と肥沃な大地に育てられたコシヒカリは、食味ランキングで「特A」評価の絶品です。



●きゅうり
露地栽培を中心に施設栽培も行われ、ほぼ年間を通して出荷されています。出荷ピークは7月から9月までで、みずみずしく歯切れがよく、夏場にふさわしい食材です。



●久慈川の鮎
水がきれい良い音がきき、それを食べて成長する天然の鮎は味も姿も日本一といわれています。



●日本なし
白河市が生な生産地で「幸水」「豊水」をメインに栽培されています。シャリシャリとした食感と甘みずみずしい果汁が8月下旬から楽しめます。



●はとむぎ
泉崎村を中心に作付されており、健康食品として注目されています。美肌効果があるとされ、お茶や化粧水も作られています。



●塙町のダリア
塙町には300種5000株が咲き誇る「ダリア園」や、老人会・小中学校のミニダリア園がたくさんあります。町全体でダリア栽培に取り組み、町はダリアでいっぱいです。



●じゃがいも
甲子高原の気候と大地はじゃがいもの栽培に最適で、本来の甘味やうま味がたっぷりの絶品です。




●こんにやく
健康食として注目されるこんにやく。東白川のこんにやく作りは江戸時代中期に始まり、その伝統が今も受け継がれています。



●えごま
荻胡麻は別名「じゅうねん」。食べると「十年」長生きするといわれ東北地方で昔から親しまれてきました。大変貴重な健康食品です。



●いちご
矢祭町、塙町、棚倉町が主産地です。甘さと酸味のバランスが良く、11月中旬から6月上旬まで、おいしいいちごを味わうことができます。



県南地方の農林業

【編集発行】

福島県県南農林事務所

企画部 地域農林企画課

電話:0248-23-1577 FAX:0248-23-1590

住所:〒961-0971

福島県白河市昭和町269番地

