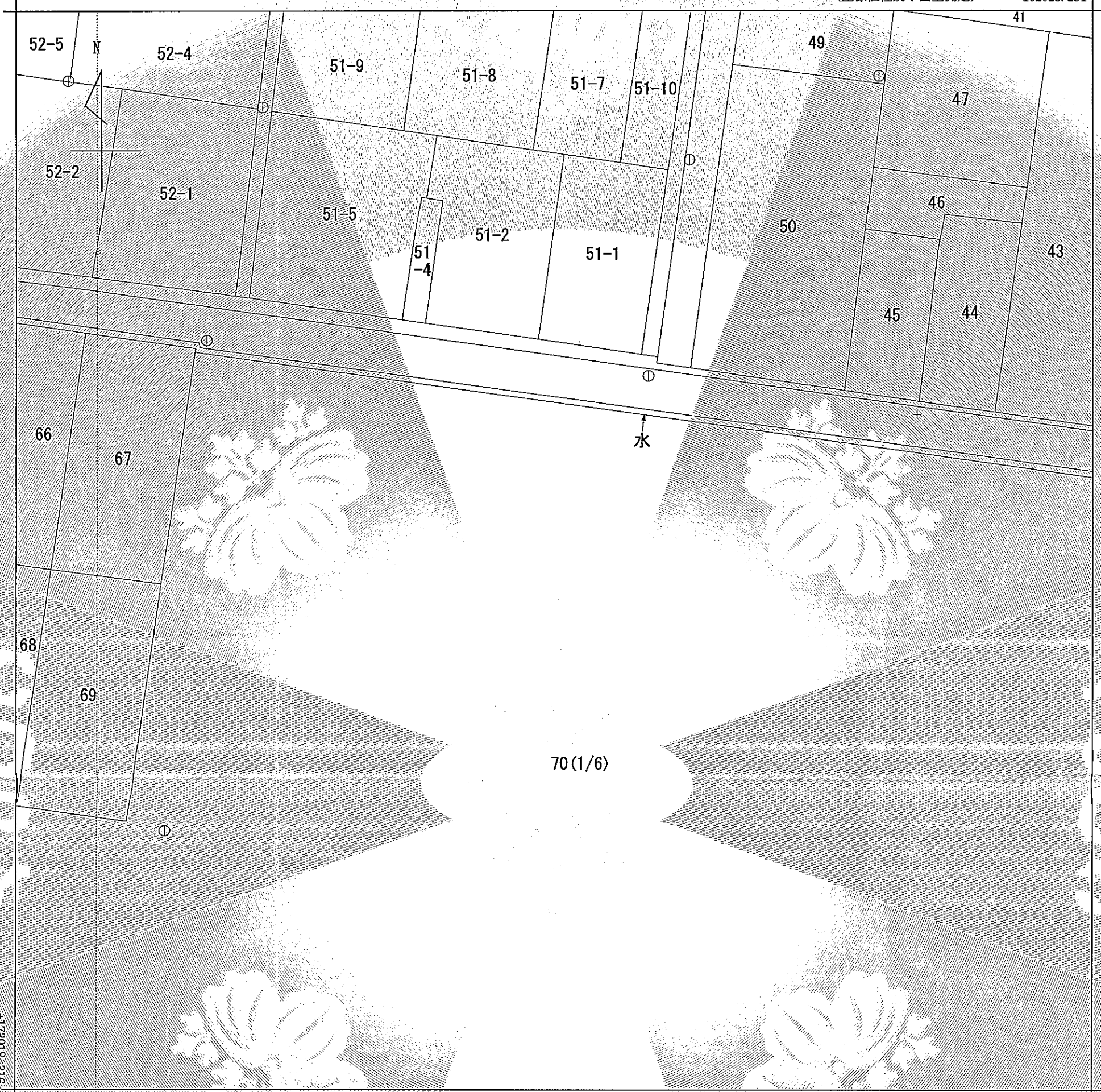


土地の表示

	大字/小字/地番	現況地目	現況地積(m ²)
1	福島県/南相馬市/小高区関場/1丁目/49	宅地	155.39
2	福島県/南相馬市/小高区関場/1丁目/50	学校用地	647.51
3	福島県/南相馬市/小高区関場/1丁目/70	学校用地	35,279.04
4	福島県/南相馬市/小高区田町/2丁目/14	宅地	332.94
		面積合計	36,414.88



+101900.291 (座標値種別：図上測定)

(注) 国土交通省国土地理院が公表した座標補正パラメータ(touhokutaiheiyouuki2011.par)による修正がされています。

地番区域見出	小高区関場 1丁目
--------	--------------

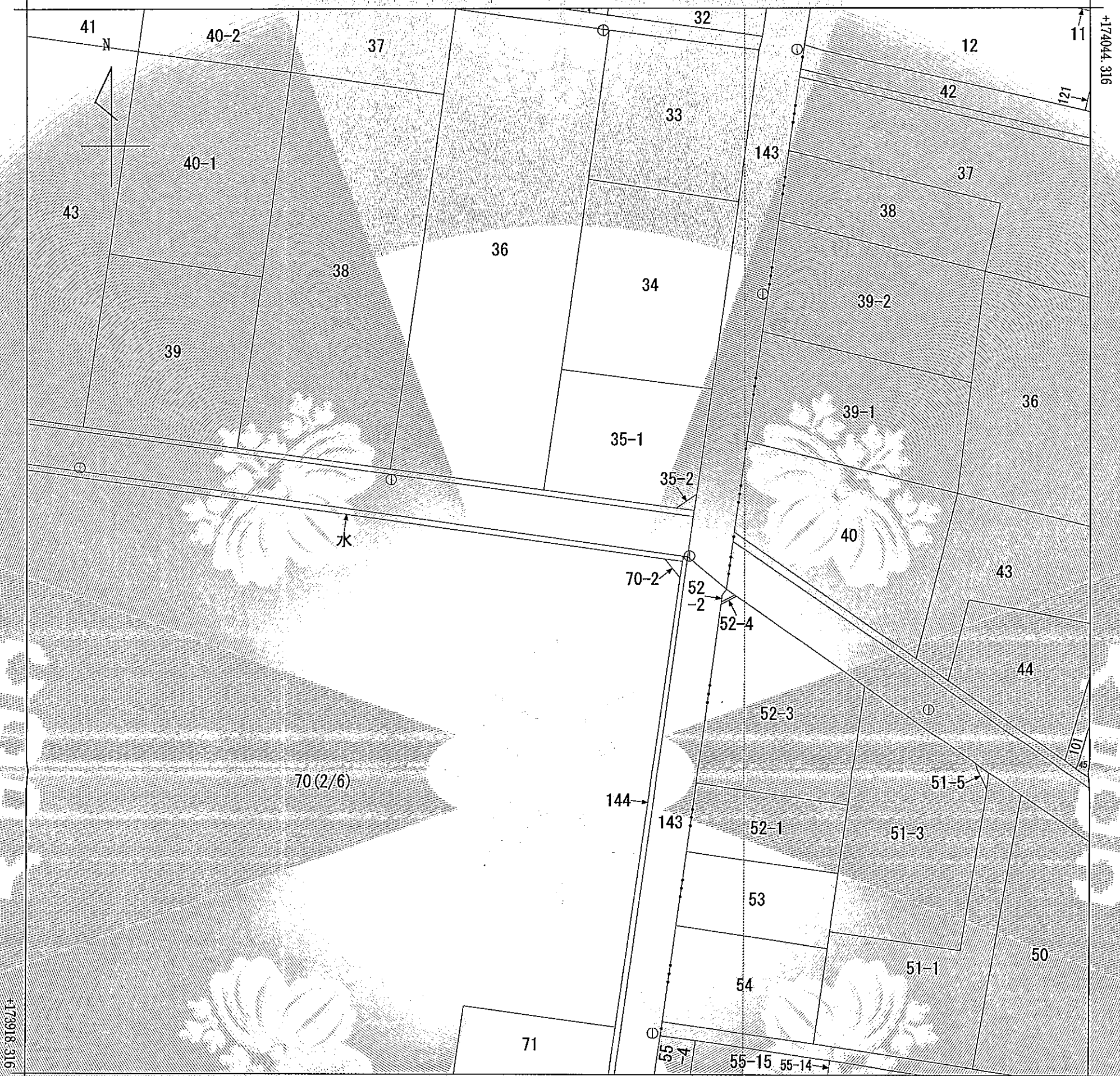
請求部	所在	南相馬市小高区関場一丁目			地番	70番			
出力縮尺	1/500	精度区分	乙一	座標系番号又は記号	IX	分類	地図(法第14条第1項)	種類	地籍図
作成年月日	昭和53年10月			備付年月日(原図)	昭和56年2月1日		補記事項		

これは地図に記載されている内容を証明した書面である。

令和5年10月3日
 福島地方法務局相馬支局
 登記官

後藤芳宏





+102025.291 (座標値種別：図上測定)

(注) 国土交通省国土地理院が公表した座標補正パラメータ(touhokutaiheiyouuki2011.par)による修正がされています。

地番区域見出し
 小高区関場1丁目
 小高区田所1丁目

請求部	所在	南相馬市小高区関場一丁目			地番	70番			
出力縮尺	1/500	精度区分	乙一	座標系番号又は記号	IX	分類	地図(法第14条第1項)	種類	地籍図
作成年月日	昭和53年10月			備付年月日(原図)	昭和56年2月1日		補記事項		

これは地図に記載されている内容を証明した書面である。

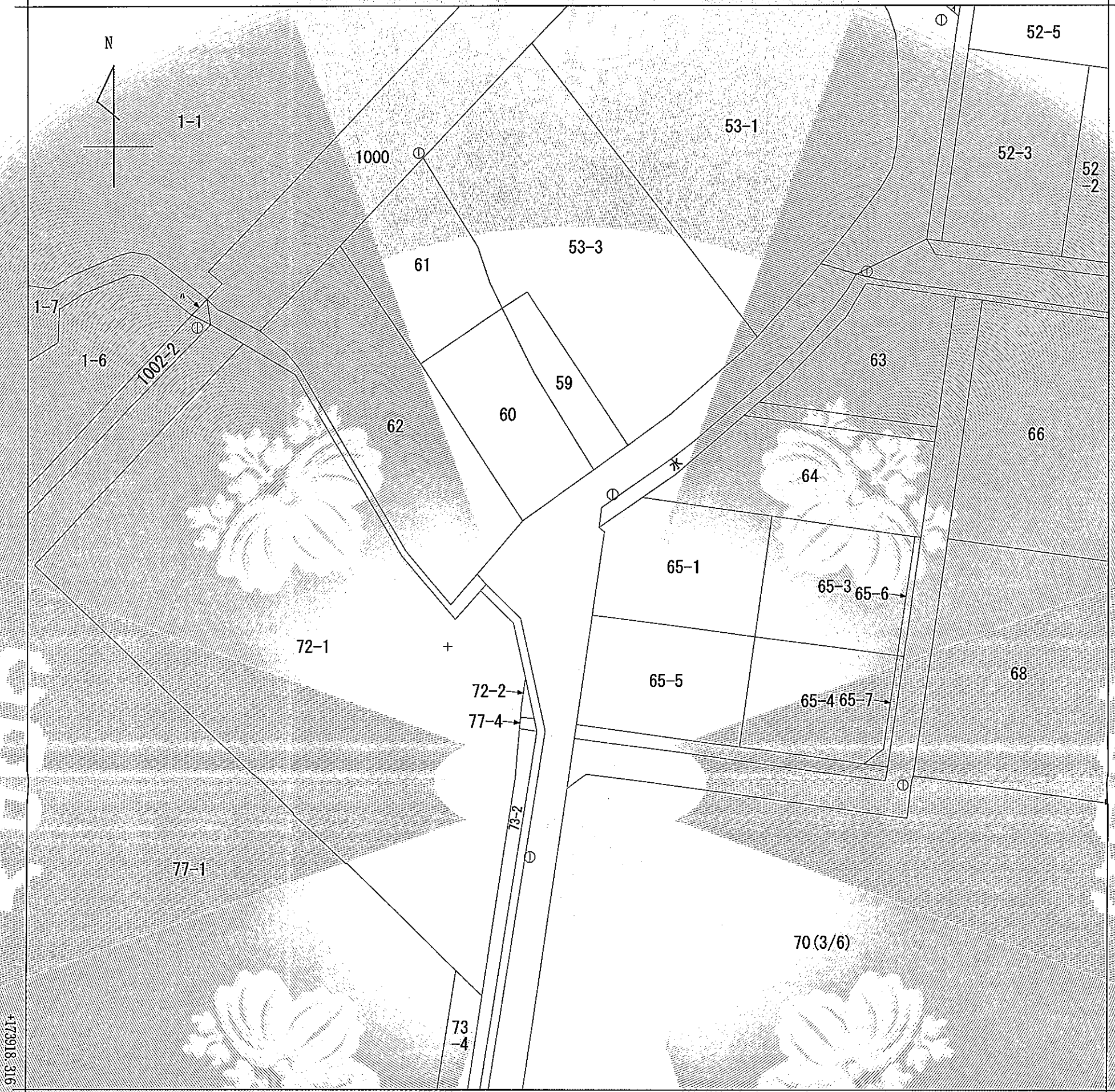
令和5年10月3日
 福島地方法務局相馬支局
 登記官

後藤芳宏



請求番号：7-3
 (3/6)

公用



+101775.291 (座標値種別：図上測定)

(注) 国土交通省国土地理院が公表した座標補正パラメータ(touhokutaiheiyouuki2011.par)による修正がされています。

地番区域見出	小高区関場 1丁目
--------	--------------

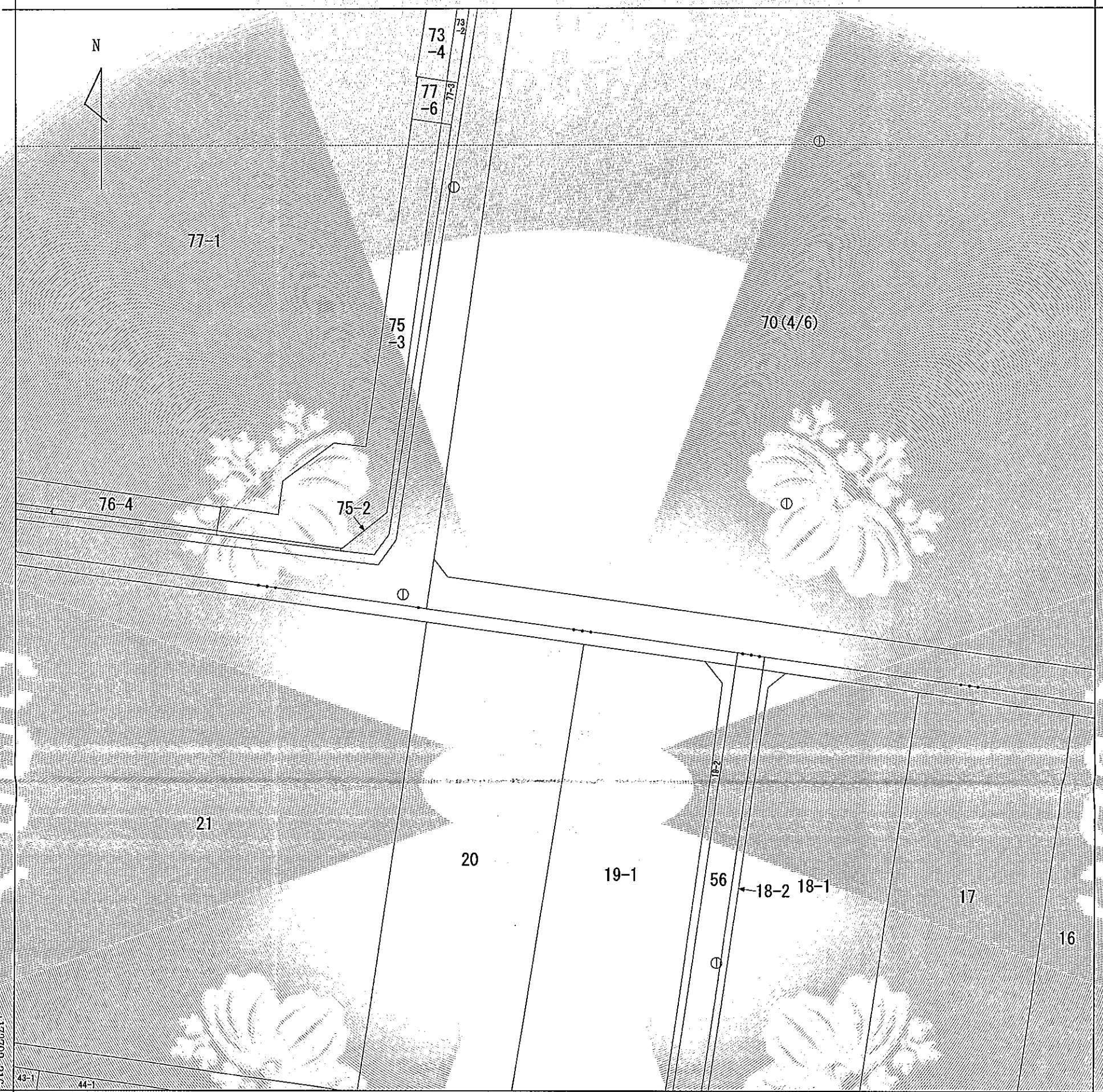
請求部	所在	南相馬市小高区関場一丁目				地番	70番	
出力縮尺	1/500	精度区分	乙一	座標系番号又は記号	IX	分類	地図(法第14条第1項)	
種類	地籍図		作成年月日	昭和53年10月		備付年月日(原図)	昭和56年2月1日	
補記事項								

これは地図に記載されている内容を証明した書面である。

令和5年10月3日
福島地方法務局相馬支局
登記官

後藤芳宏





+101775.291 (座標値種別：図上測定)

(注) 国土交通省国土地理院が公表した座標補正パラメータ(touhokutaiheiyouuki2011.par)による修正がされています。

地番 区域 見出	小高区関場 1丁目
	小高区関場 2丁目

請求 部分	所在	南相馬市小高区関場一丁目			地番	70番			
出力 縮尺	1/500	精度 区分	乙一	座標系 番号又は 記号	IX	分類	地図(法第14条第1項)	種類	地籍図
作成 年月日	昭和53年10月			備付 年月日 (原図)	昭和56年2月1日		補記 事項		

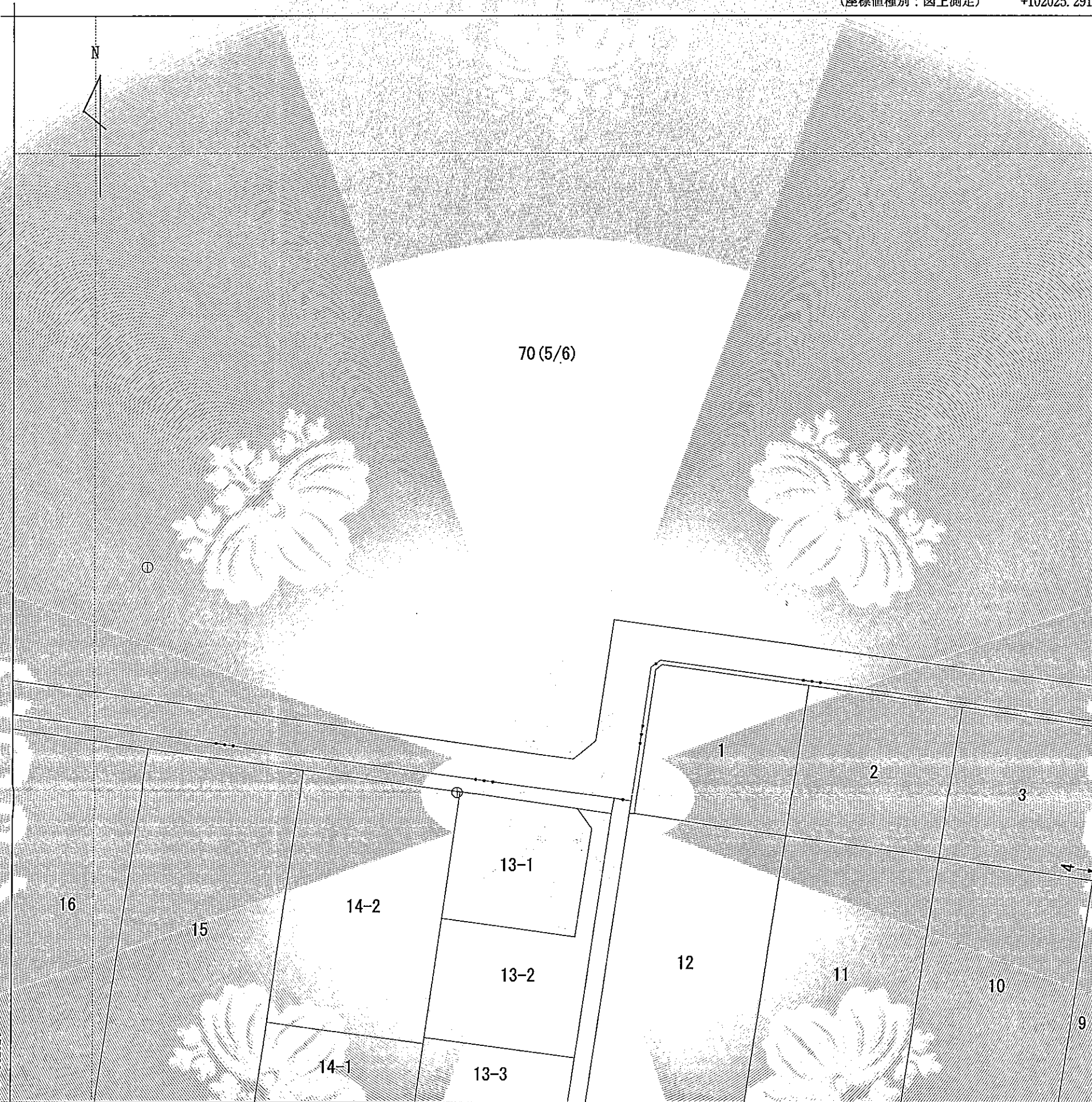
これは地図に記録されている内容を証明した書面である。

令和5年10月3日
福島地方法務局相馬支局
登記官

請求番号：7-3
(4/6)

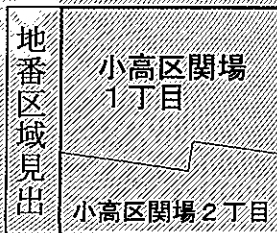
後藤芳宏





+101900.291 (座標値種別：図上測定)

(注) 国土交通省国土地理院が公表した座標補正パラメータ(touhokutaiheiyouoki2011.par)による修正がされています。




請求部	所在	南相馬市小高区関場一丁目			地番	70番	
出力尺	1/500	精度区分	乙一	座標系番号又は記号	IX	分類	地図(法第14条第1項)
種類	地籍図						
作成年月日	昭和53年10月			備付年月日(原図)	昭和56年2月1日		補記事項

これは地図に記録されている内容を証明した書面である。

令和5年10月3日
 福島地方法務局相馬支局
 登記官

後藤芳宏





+173918.316

+173792.316

+102025.291 (座標値種別：図上測定)

(注) 国土交通省国土地理院が公表した座標補正パラメータ(touhokutaiheiyouoki2011.par)による修正がされています。

地番区域見出	小高区関場 1丁目	小高区田 1丁目
	小高区関場 2丁目	

請求部	所在	南相馬市小高区関場一丁目			地番	70番	
出力縮尺	1/500	精度区分	乙一	座標系番号又は記号	IX	分類	地図(法第14条第1項)
種類	地籍図		作成年月日	昭和53年10月	備付年月日(原図)	昭和56年2月1日	補記事項

これは地図に記録されている内容を証明した書面である。

令和5年10月3日
福島地方法務局相馬支局

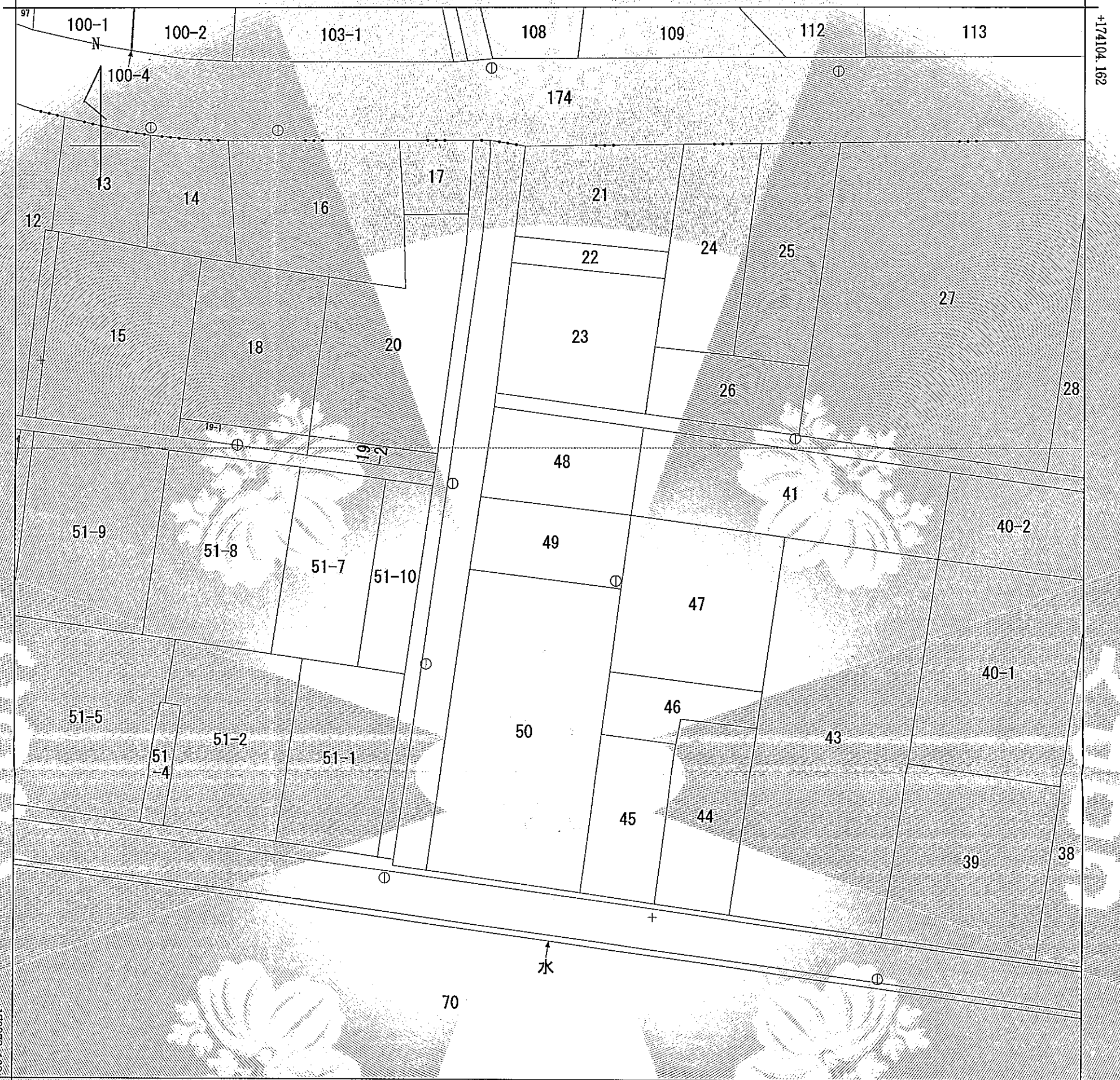
登記官

後藤芳宏



請求番号：7-3
(6/6)

公用



+101930.307 (座標値種別：図上測定)

(注) 国土交通省国土地理院が公表した座標補正パラメータ(touhokutaiheiyouuki2011.par)による修正がされています。

地番 区域見出	小高区仲町1丁目
	小高区関場 1丁目


請求 部	所在	南相馬市小高区関場一丁目		地番	49番	
出力 縮尺	1/500	精度 区分	甲三	座標系 番号又は 記号	IX	
作成 年月日	昭和53年10月	分類	地図(法第14条第1項)		種類	地籍図
		備付 年月日 (原図)	昭和56年2月1日	補記 事項		

これは地図に記録されている内容を証明した書面である。

令和5年10月3日
福島地方法務局相馬支局
登記官

後藤芳宏





+102301.785 (座標値種別：図上測定)

(注) 国土交通省国土地理院が公表した座標補正パラメータ(touhokutaiheiyouoki2011.par)による修正がされています。

地番 区域見出	小高区本町1丁目
	小高区東町1丁目
	小高区田町2丁目
	小高区南町1丁目

請求 部分	所在	南相馬市小高区田町二丁目			地番	14番			
出力 縮尺	1/500	精度 区分	甲三	座標系 番号又は 記号	IX	分類	地図(法第14条第1項)	種類	地籍図
作成 年月日	昭和53年10月			備付 年月日 (原図)	昭和56年2月1日		補記 事項		

これは地図に記載されている内容を証明した書面である。

令和5年10月3日

福島地方法務局相馬支局

登記官

後藤芳宏



請求番号：7-4

(1/1)

公用