

(様式 1-3)

福島県 (檜葉町) 帰還・移住等環境整備事業計画 帰還・移住等環境整備事業等個票

令和 5 年 1 0 月時点

NO.	239	事業名	農山村地域復興基盤総合整備事業 (中山間地域総合整備事業) 檜葉地区 (基金型)		事業番号	(5)-40-112
交付団体		福島県	事業実施主体 (直接/間接)		福島県 (直接)	
総交付対象事業費		508,900 (千円)	全体事業費		4,648,900 (千円)	
帰還・移住等環境整備に関する目標						
<p>本町の農業は、水稲を主とした小規模経営の兼業農家が大多数を占めている。近年は第 1 種兼業農家の急激な減少に伴い第 2 種兼業農家が増加する傾向にある。また、農業生産の低コスト化を取り入れるべく農業生産基盤の整備も近年取り組まれてきたところである。しかし、未整備や整備済のほ場面積が 30a 区画で、農道幅員も 3～4m 以下と狭い地区も多くあり、担い手による大型機械化に伴う集積や作業効率向上の妨げとなっており、農業経営の安定や合理化に支障を来している。東京電力福島第一原子力発電所の事故に伴い、農業用施設を管理する地域農業者が減り、従前のような適切な維持管理が困難となり、施設の劣化や機能低下が見られる。県営事業及び町単基盤整備を実施して土地利用を図り、農地除染を実施して営農を再開している。また、農家の営農意欲が強く、担い手農家への農地利用集積を図りながら、営農再開に向けた取組みが行われている。よって、本事業を導入することにより、大区画化等、効率的に営農を行える基盤の整備、農業用施設機能劣化を解消するとともに、担い手農家への農地利用集積を図り、農村地域の営農再開を加速化させるものである。</p>						
事業概要						
<p>本地区は、地域農業の復興を目指し営農再開に向け、町が営農意欲の強い農家と一体になってこの機会に町内の農用地において基盤整備を行うことで、ほ場の大区画化等による農業生産性の向上、農作業の協業化、営農組合による農地集積を促進し、地域の復興再生に資することを目的とする。</p> <p>また、帰還後における地域住民が安心して生活できる農村環境の確立を目指し、基盤整備と合わせて農村環境整備を行う必要がある。</p> <p>受益面積 A=366.3ha (檜葉 (ならば) 地区)</p> <p>【申請にかかる事業概要】</p> <p>第 45 回申請については、測量設計、換地業務を実施する。</p> <p>【檜葉町第二次復興計画】</p> <p>第二章 復興の進め方-2. 復興を目指す新たな土地利用-(6) 農業の再生</p> <p>農業の再構築を図り、将来世代にわたって農業を続けていくことのできる環境をつくる</p> <p>【福島県復興計画】</p> <p>6 農林水産業再生プロジェクト-2 農業の再生-④震災により深刻な影響を受けている地域農業の復興に向けた農地の利用集積の促進・⑤農地・農業用施設の復旧と合わせた大区画ほ場の整備</p>						
当面の事業概要						
<p><令和 5 年度></p> <p>測量設計、換地業務</p> <p><令和 6 年度></p> <p>水路補修工 <2.2km>、測量設計、換地業務</p> <p><令和 7 年度></p> <p>区画整理工 <A=21.6ha>、パイプライン工 <19.2ha>、補償、</p> <p><令和 8 年度></p> <p>区画整理工 <A=18.6ha>、パイプライン工 <30.0ha>、水路補修工 <6.2km>、補償、換地業務</p> <p><令和 9 年度></p> <p>区画整理工 <A=18.6ha>、パイプライン工 <30.0ha>、水路補修工 <6.1km>、換地業務</p> <p><令和 10 年度></p> <p>区画整理工 <A=1.3ha>、パイプライン工 <30.4ha>、水路補修工 <5.9km>、測量設計、換地業務</p> <p><令和 11 年度></p> <p>補完工、測量設計、補償、換地業務</p>						

地域の帰還・移住等環境整備事業との関係	
<p>本地域は避難指示により農用地及び農業用施設の維持管理が不可能となり、施設の劣化や機能低下が顕著であるため、再生加速化の目標達成に向け、本事業の導入による農業生産基盤の整備を行う必要がある。</p>	
関連する事業の概要	

関連する基幹事業	
事業番号	
事業名	
交付団体	
基幹事業との関連性	



農山村地域復興基盤総合整備事業 (中山間地域総合整備事業)

福島県 檜葉地区 計画一般図

縮尺 1/50,000

受益面積 A=366.3ha

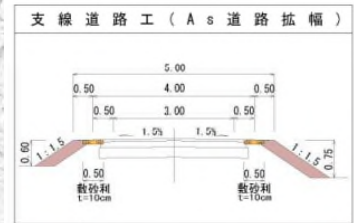
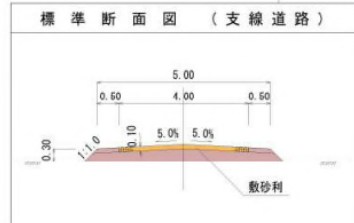
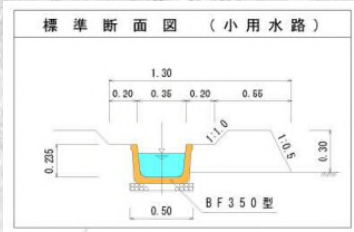
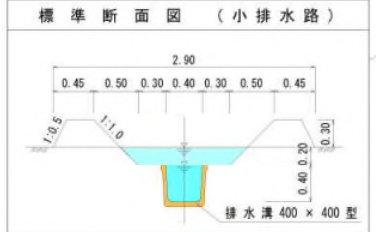
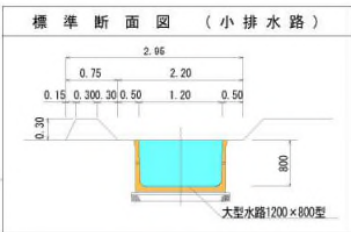
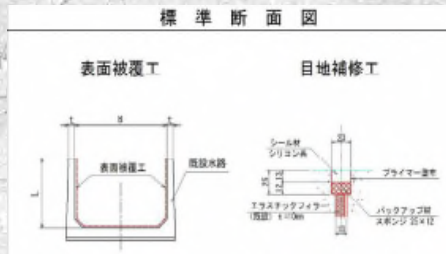
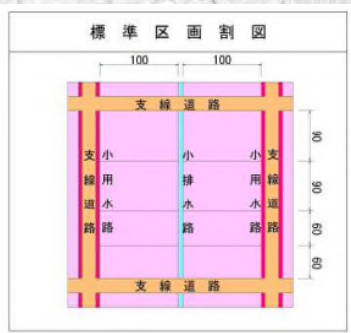
No.239

事業番号:(5)-40-112

事業名:農山村地域復興基盤総合整備事業

(中山間地域総合整備事業)

地区名:檜葉地区



羽山堰用水路工区
A=145.2ha
L=11.8km

上繁岡工区
(パイプライン工)
A=109.6ha

常磐道
(高速道路)

郭公堰用水路工区
A=55.6ha
L=3.8km

上・下小埧工区
(区画整理工)
A=60.1ha

大堰用水路工区
A=165.5ha
L=4.8km

凡 例			
受益地	受益面積	備考	
	羽山堰用水路工区	145.2ha	
	上繁岡工区	109.6ha	羽山堰用水路工区と重複
	郭公堰用水路工区	55.6ha	
	大堰用水路工区	165.5ha	
	上・下小埧工区	60.1ha	大堰用水路工区と重複
	計	366.3ha	重複除き

