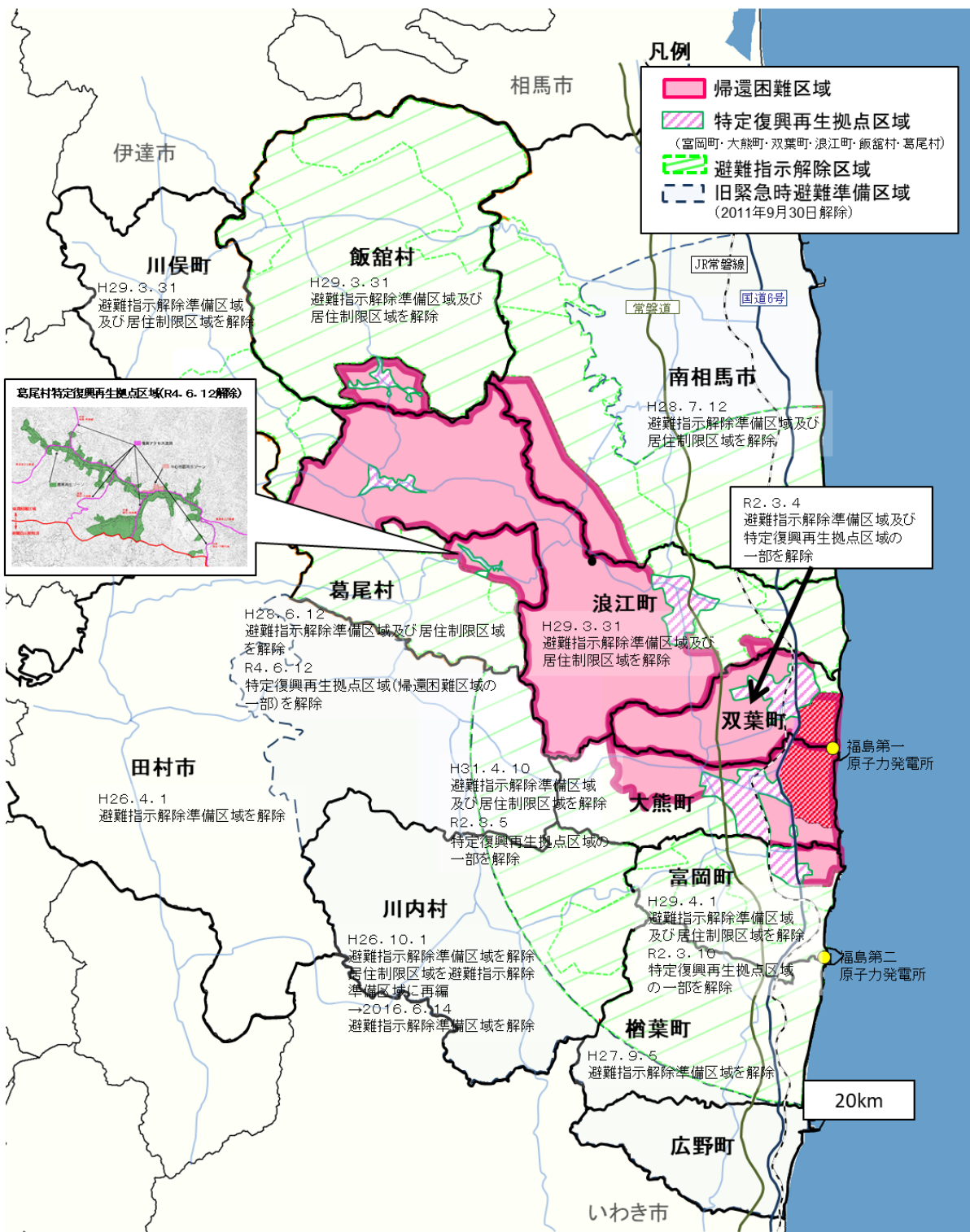


### 避難指示区域の概念図

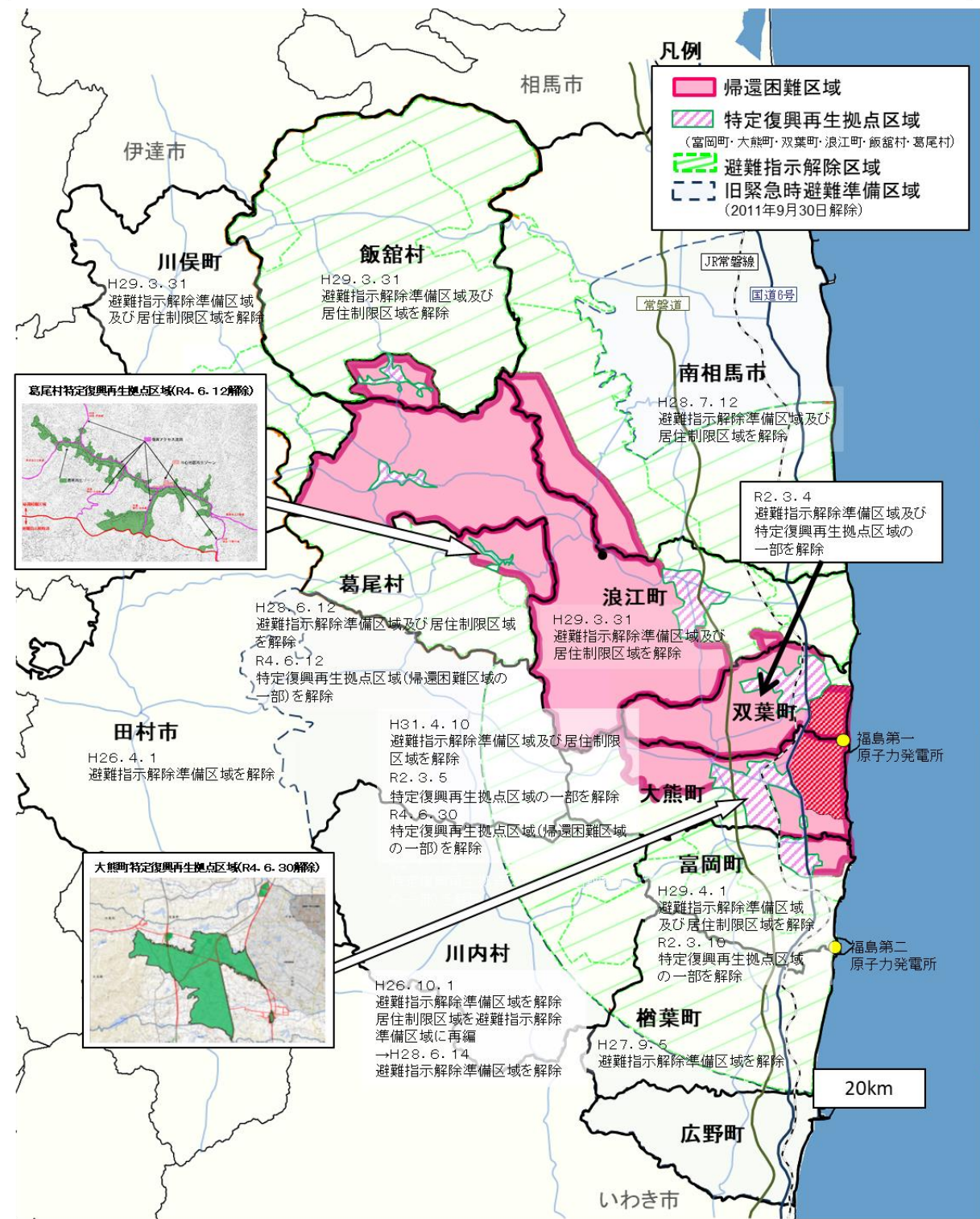
令和4年6月12日時点 葛尾村特定復興再生拠点区域の避難指示解除後



1

### 避難指示区域の概念図

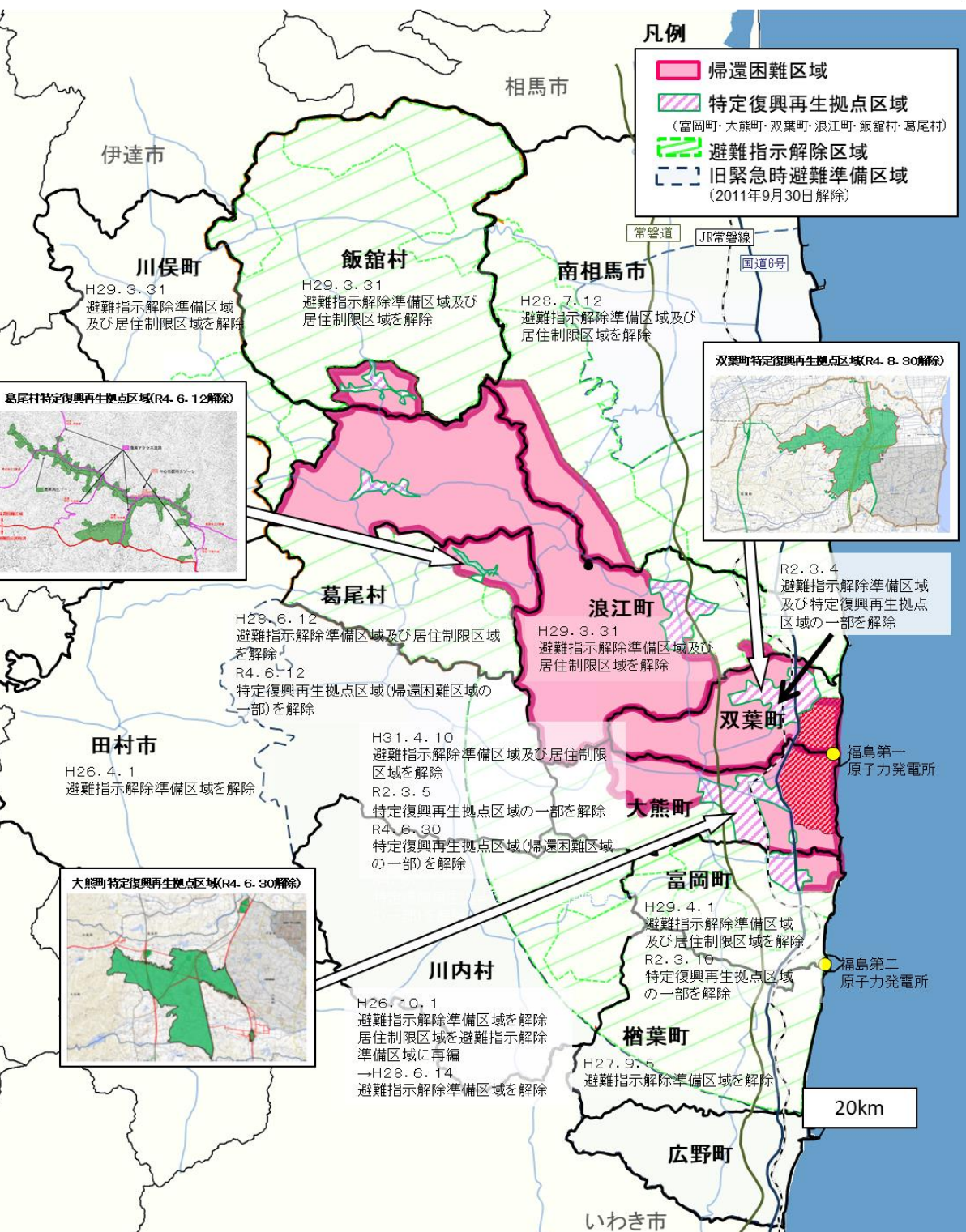
令和4年6月30日時点 大熊町特定復興再生拠点区域の避難指示解除後



2

### 避難指示区域の概念図

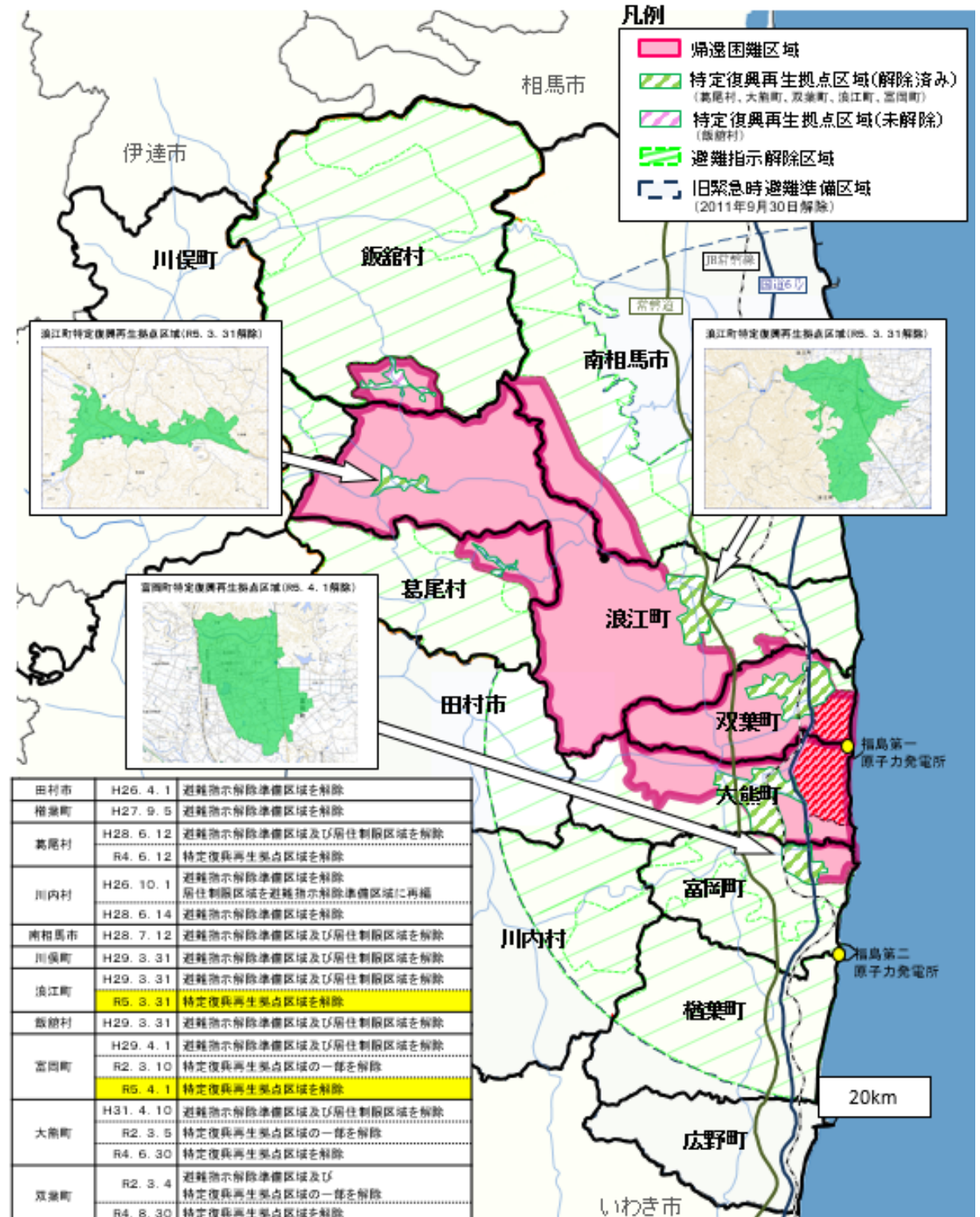
令和4年8月30日時点 双葉町特定復興再生拠点区域の避難指示解除後



3

### 避難指示区域の概念図

令和5年4月1日時点 浪江町・富岡町の特定復興再生拠点区域の避難指示解除後



4

田村市	H26.4.1	避難指示解除準備区域を解除
楡葉町	H27.9.5	避難指示解除準備区域を解除
葛尾村	H28.6.12	避難指示解除準備区域及び居住制限区域を解除
	R4.6.12	特定復興再生拠点区域を解除
川内村	H26.10.1	避難指示解除準備区域を解除
	H28.6.14	居住制限区域を避難指示解除準備区域に再編
南相馬市	H28.7.12	避難指示解除準備区域及び居住制限区域を解除
川俣町	H29.3.31	避難指示解除準備区域及び居住制限区域を解除
浪江町	H29.3.31	避難指示解除準備区域及び居住制限区域を解除
	R5.3.31	特定復興再生拠点区域を解除
飯館村	H29.3.31	避難指示解除準備区域及び居住制限区域を解除
富岡町	H29.4.1	避難指示解除準備区域及び居住制限区域を解除
	R2.3.10	特定復興再生拠点区域の一部を解除
	R5.4.1	特定復興再生拠点区域を解除
大熊町	H31.4.10	避難指示解除準備区域及び居住制限区域を解除
	R2.3.5	特定復興再生拠点区域の一部を解除
	R4.6.30	特定復興再生拠点区域を解除
双葉町	R2.3.4	避難指示解除準備区域及び特定復興再生拠点区域の一部を解除
	R4.8.30	特定復興再生拠点区域を解除

# 避難指示区域の概念図

令和5年5月1日時点 飯館村の特定復興再生拠点区域の避難指示解除後

