

## ●災害復旧助成事業の経過

【除草・立木伐採】 河川内を覆っていた草木について、**約3.0ha**を除草や伐採を行いました。これは、いわきグリーンフィールドの敷地面積2.7haとほぼ同じ面積になります。



【河川土砂撤去】 通水断面確保のため、河川から搬出する土砂は約23.8万m<sup>3</sup>を予定していますが、そのうち**約16.7万m<sup>3</sup>搬出しました。**(大型10tダンプトラック換算で約2.8万台)



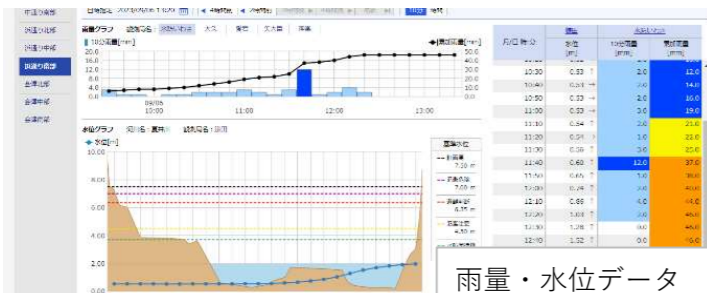
好間川1工区

好間川2工区

好間川3工区

## ●大雨時には命を守る行動を

・好間川で実施している河川工事では、河川内の草木の除去や土砂の撤去、河川断面の拡幅など流域に降った雨が安全に流下できるように整備を行っています。しかしながら、近年の雨の降り方を考えますと、計画以上の雨が降る可能性が十分にあります。掘削・護岸工事が完了している箇所でも安心せず、いわき市で全世帯に配布している**ハザードマップ**で**避難経路**を確認するほか、ご自分で雨や災害に関する情報を収集し、いざというときに**自分の命を守る行動**をとってください。下記に雨や災害に関する情報を取得できる福島県等のホームページを掲載しますのでご利用願います。



雨量・水位データ



河川監視カメラ



河川状況画像

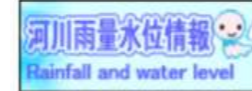
### ◆福島県危機管理部危機管理課HP



<https://www.pref.fukushima.lg.jp/site/bousai/>



### ◆福島県土木部河川整備課HP



<https://kaseninf.pref.fukushima.jp/>



### ◆国土交通省水管理・国土保全局 水情報国土データ管理センターHP



<https://www.river.go.jp/index>



## お問合せ先

福島県いわき建設事務所 〒970-8026 いわき市平字梅本15番地  
 工事に関すること：河川砂防課 改良復旧整備係 TEL 0246-35-6048  
 用地に関すること：用地課 用地係 TEL 0246-24-6115

令和5年10月10日 二級河川夏井川水系

第7報  
世帯配布

# 好間川災害復旧助成事業



福島県いわき建設事務所では、令和元年の東日本台風により甚大な洪水被害を受けた夏井川及び好間川において、災害防止を目的とした河川内の掘削などの河川改修事業を実施しております。

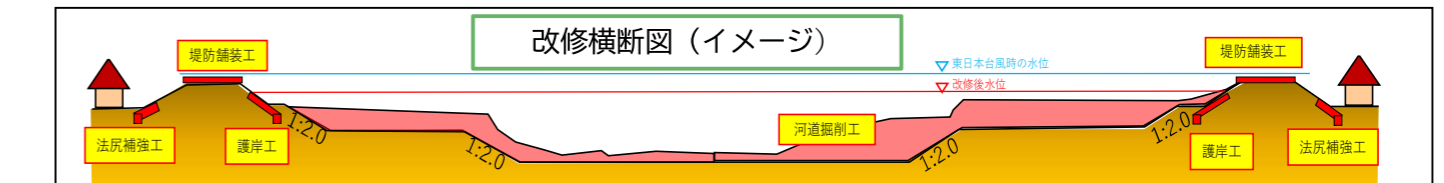
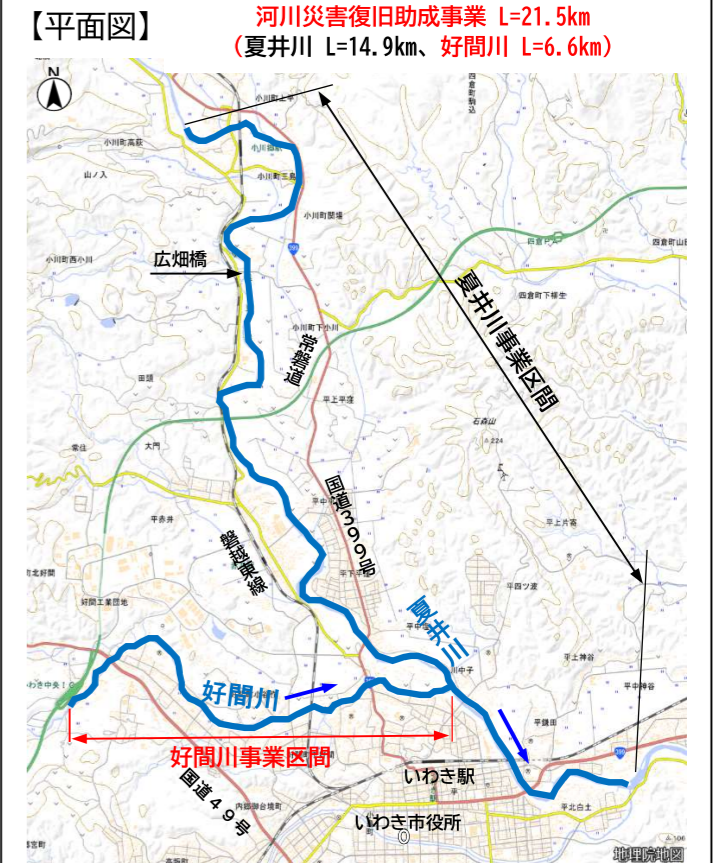
- 令和元年度から事業を開始し、今年度末（令和6年3月）までに全体延長のうち約8割の区間において、東日本台風と同規模の洪水を河川内で流すことができる見込みです。
- 今年度（令和6年3月）までの完了を目指してまいりましたが、河川内の掘削工事やさらなる堤防強化を図る堤防舗装工事において、住環境への配慮に伴うダンプトラックでの土砂搬出の台数制約や、多数共有・多数相続地の用地取得などの課題があることから、**令和7年度（令和8年3月）の完成を目指してまいります。**
- なお、残る約2割の区間については、完成までの間は洪水時の対応として大型土のうの設置などにより、氾濫防止に努めてまいります。
- 河川改修に関連する広畑橋架替工については令和9年度（令和10年3月）までかかる見通しですが、河川断面は令和7年度までに確保してまいります。

夏井川・好間川沿いの地域にお住まいの皆様には、引き続き工事へのご理解とご協力をお願いいたします。

好間町川中子地内 令和5年8月撮影



平北目町地内 令和5年8月撮影



## 福島県いわき建設事務所



○ 工事進捗状況写真集 掘削、護岸工を実施中



好間川事業計画平面図

