内共第1号

真野川本流及び支流の区域（横浦を除く。）

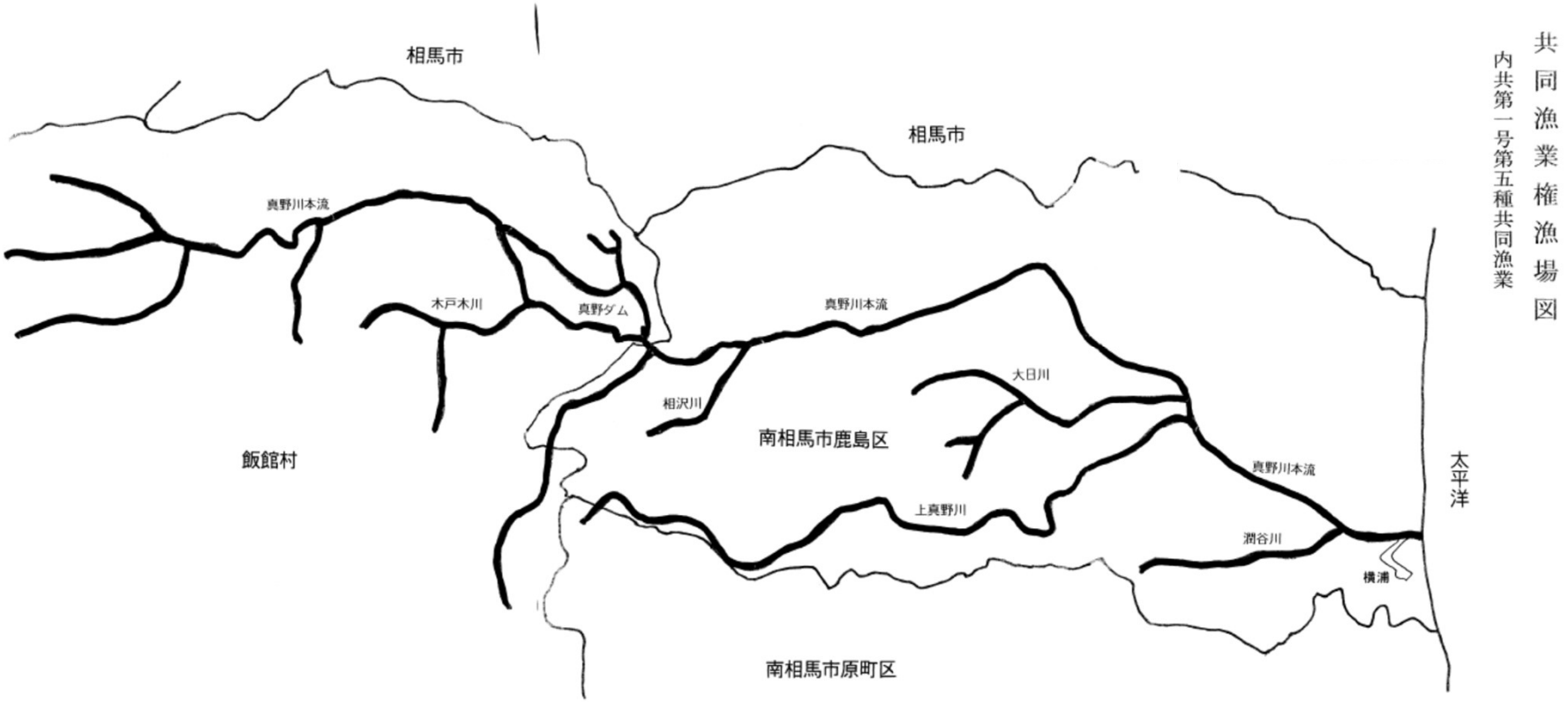

内共第2号（No.1）

新田川本流及び支流の区域

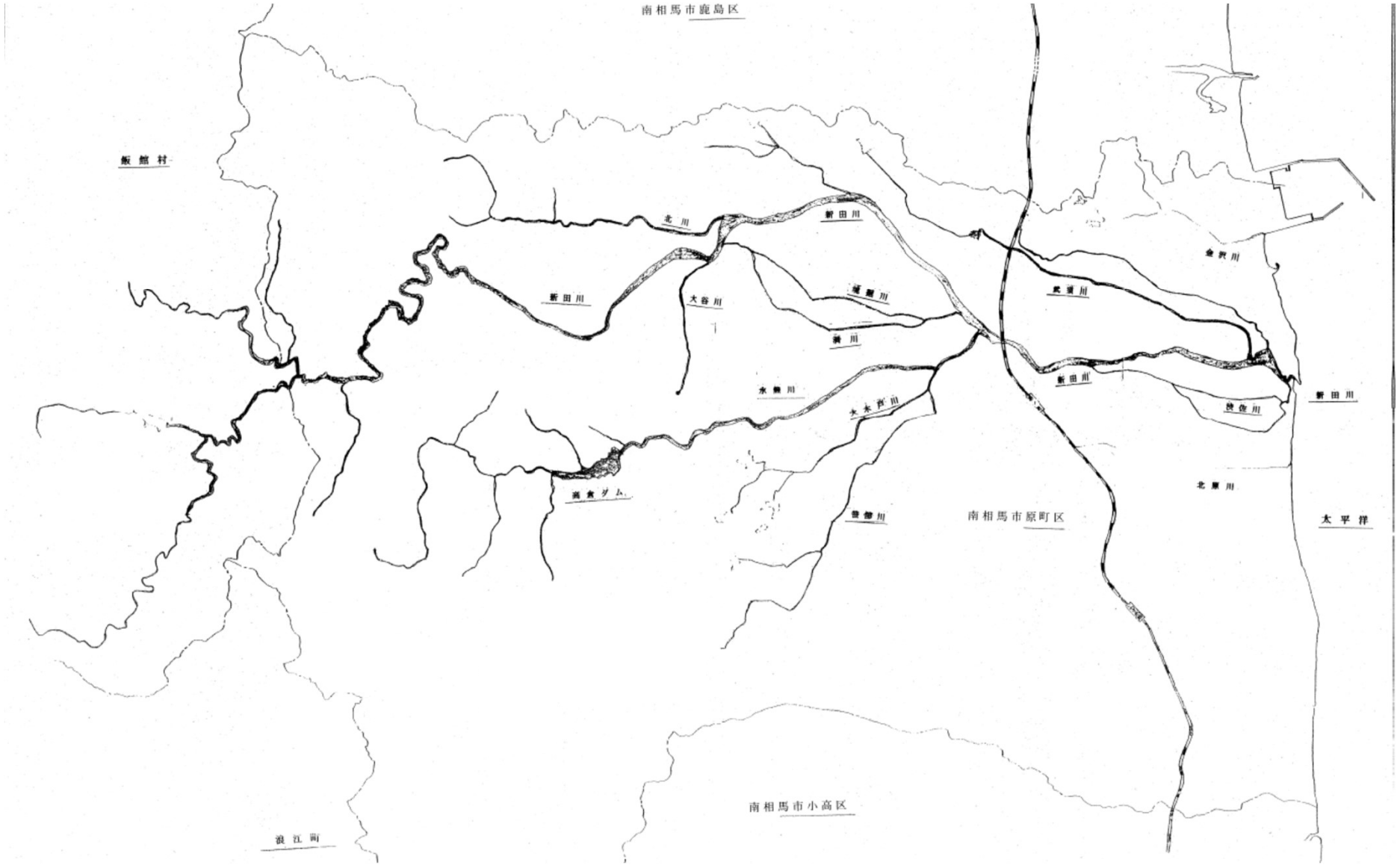

内共第2号（No.2）

新田川本流及び支流の区域

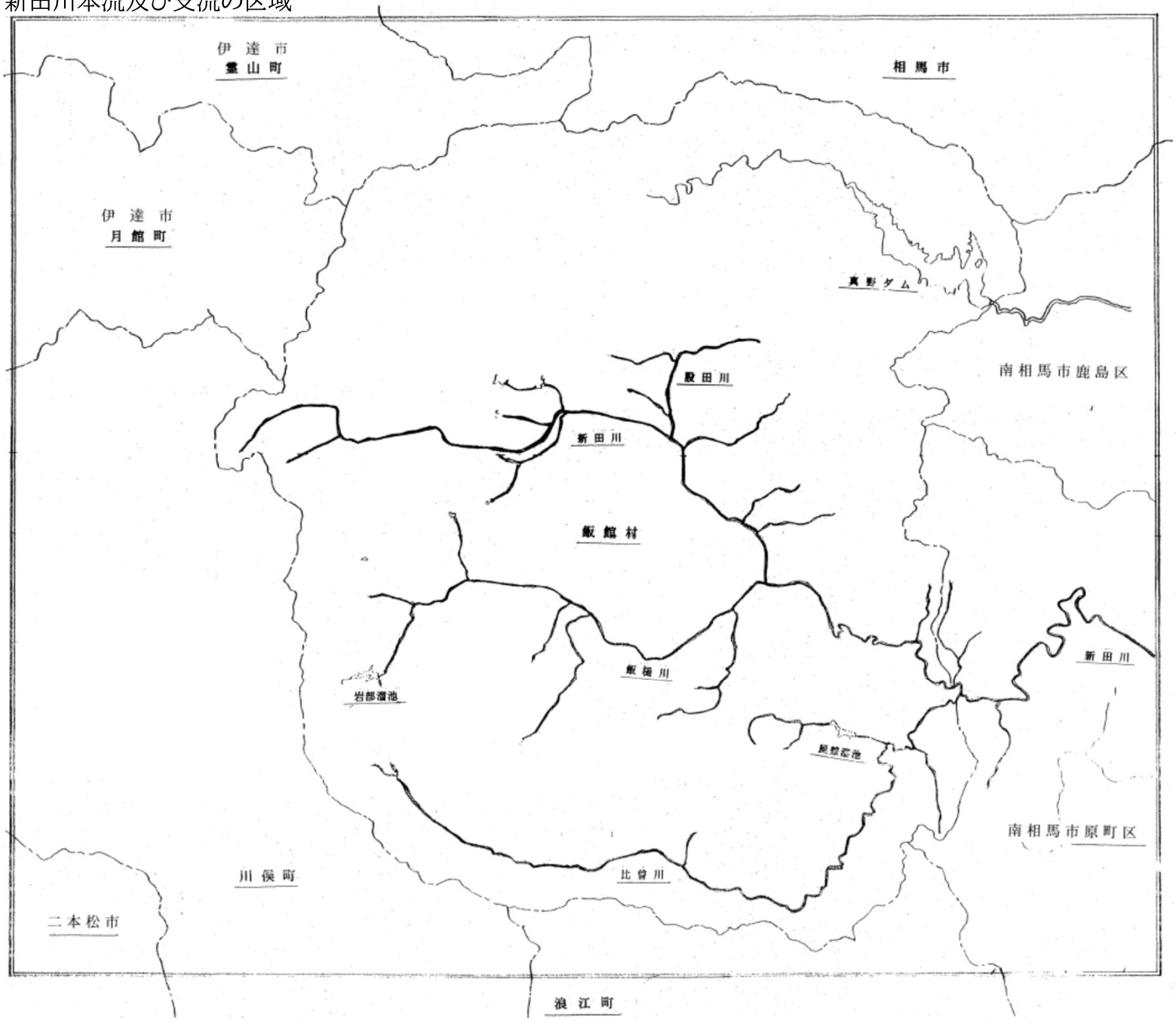

内共第3号

太田川本流及び支流の区域



内共第4号

請戸川本流及び支流の区域

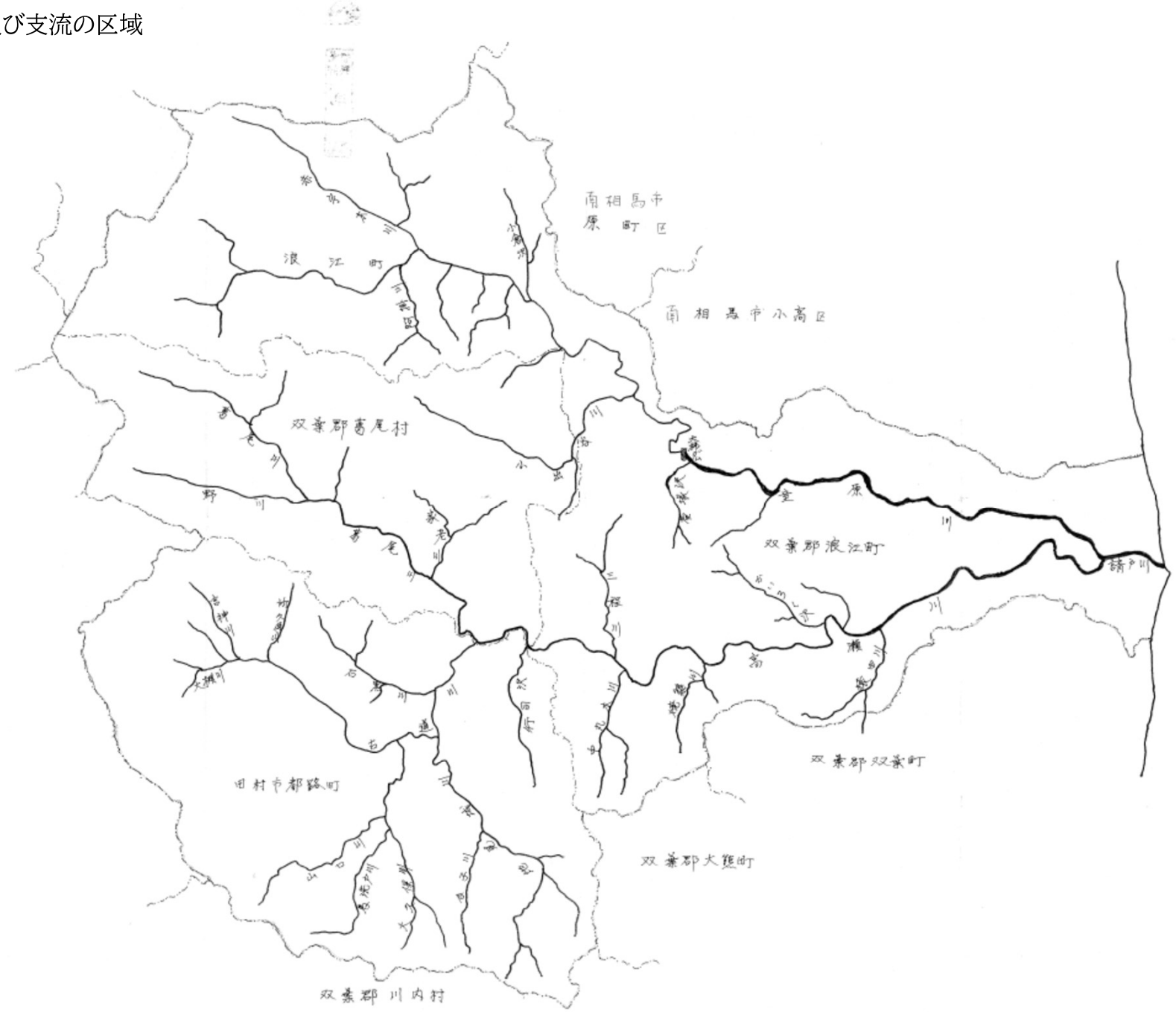

内共第5号

熊川本流及び支流の区域

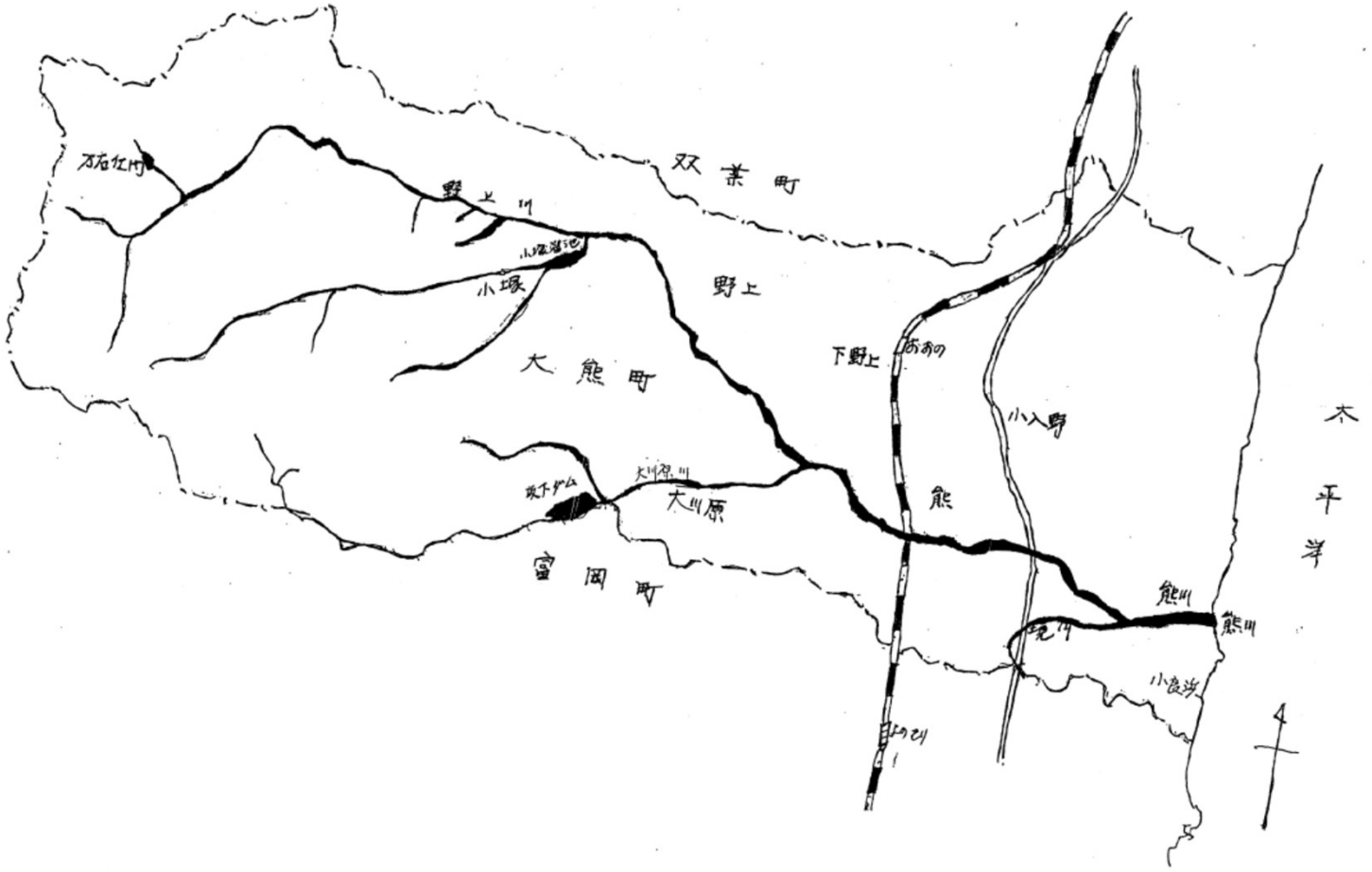

内共第6号

富岡川本流及び支流の区域（荻ダム及び毛戸ダム並びにこれに注入する河川を除く。）

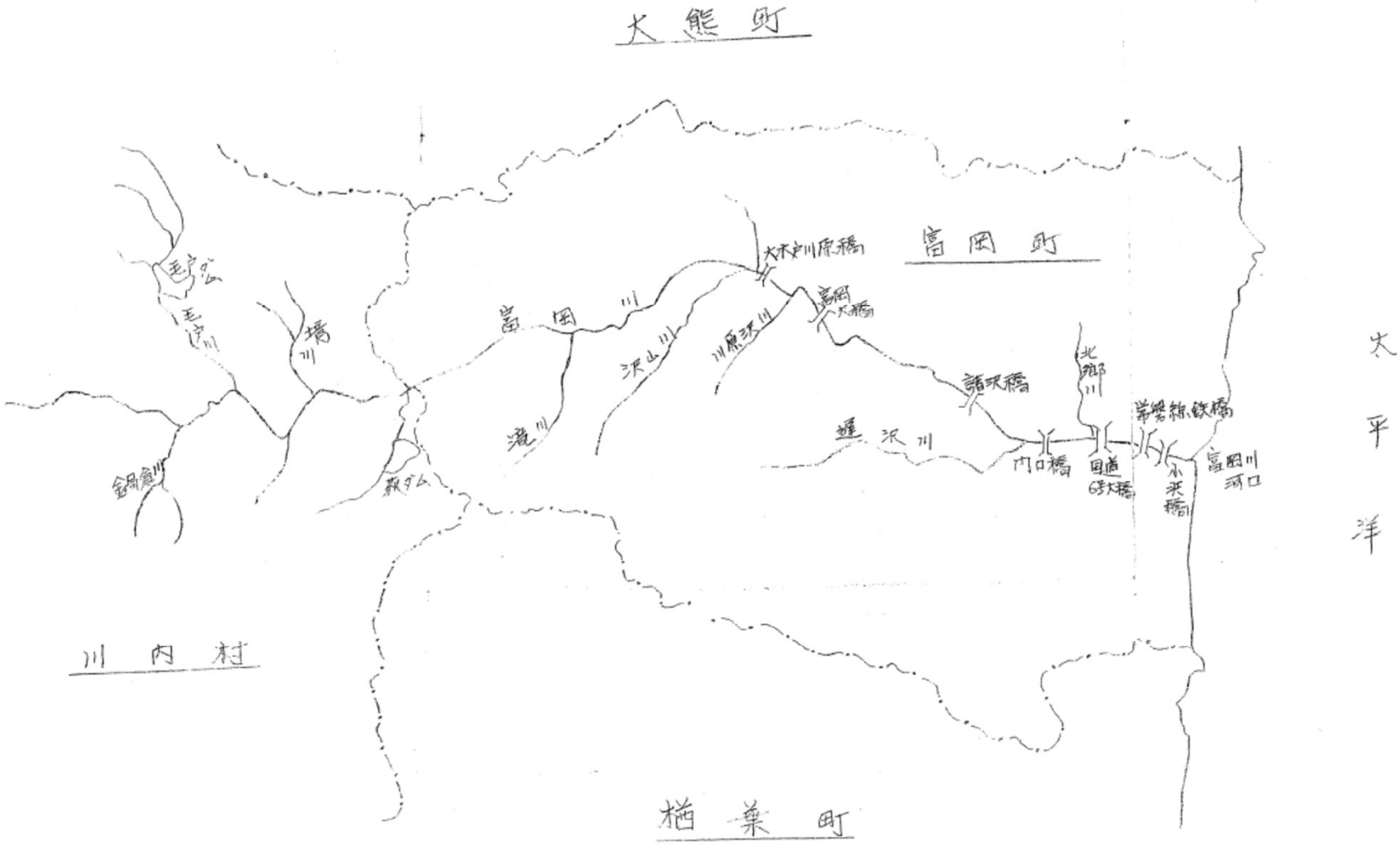

内共第7号

井出川本流及び支流の区域（清太郎川を除く。）

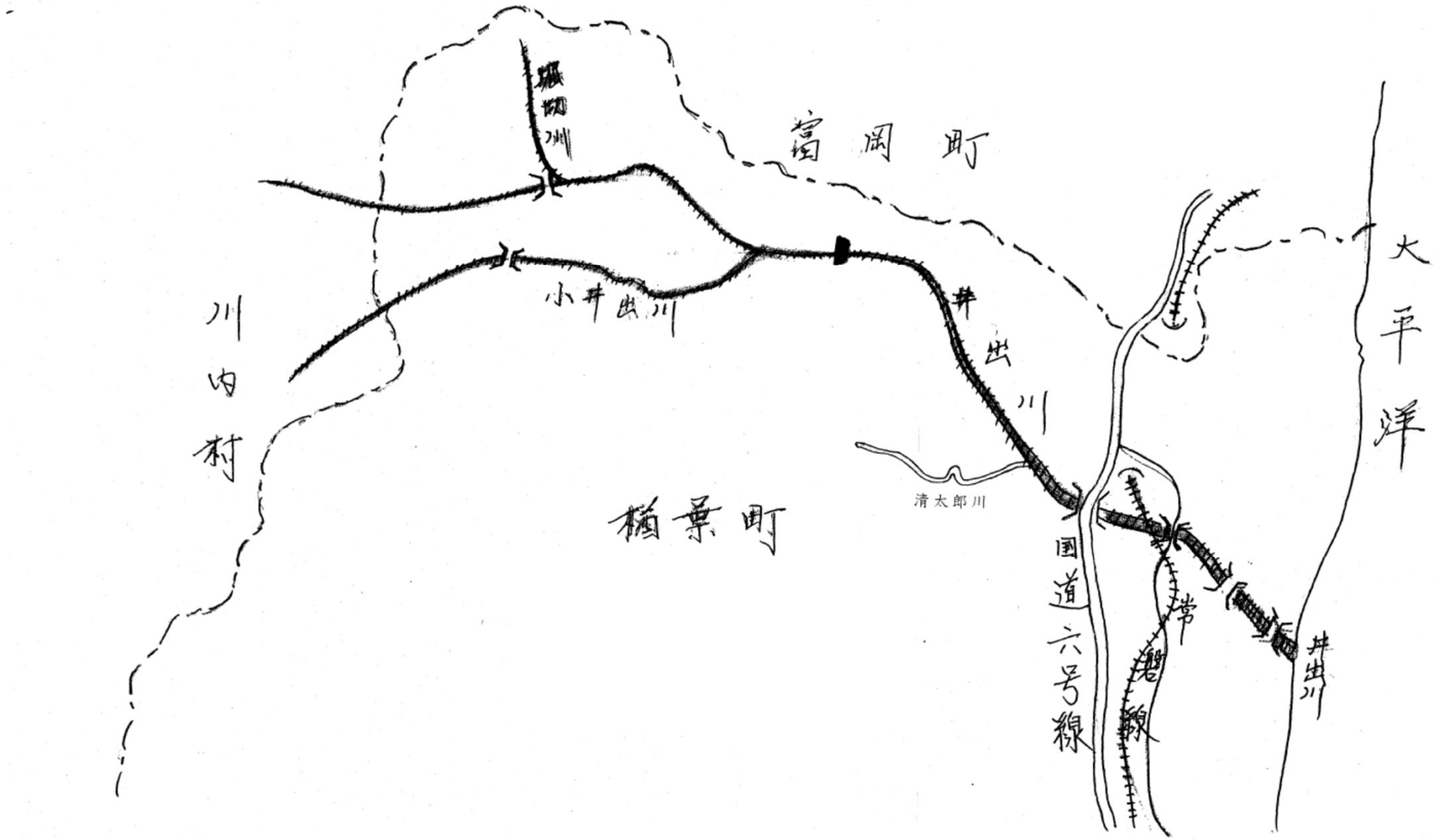

内共第8号

木戸川本流及び支流の区域

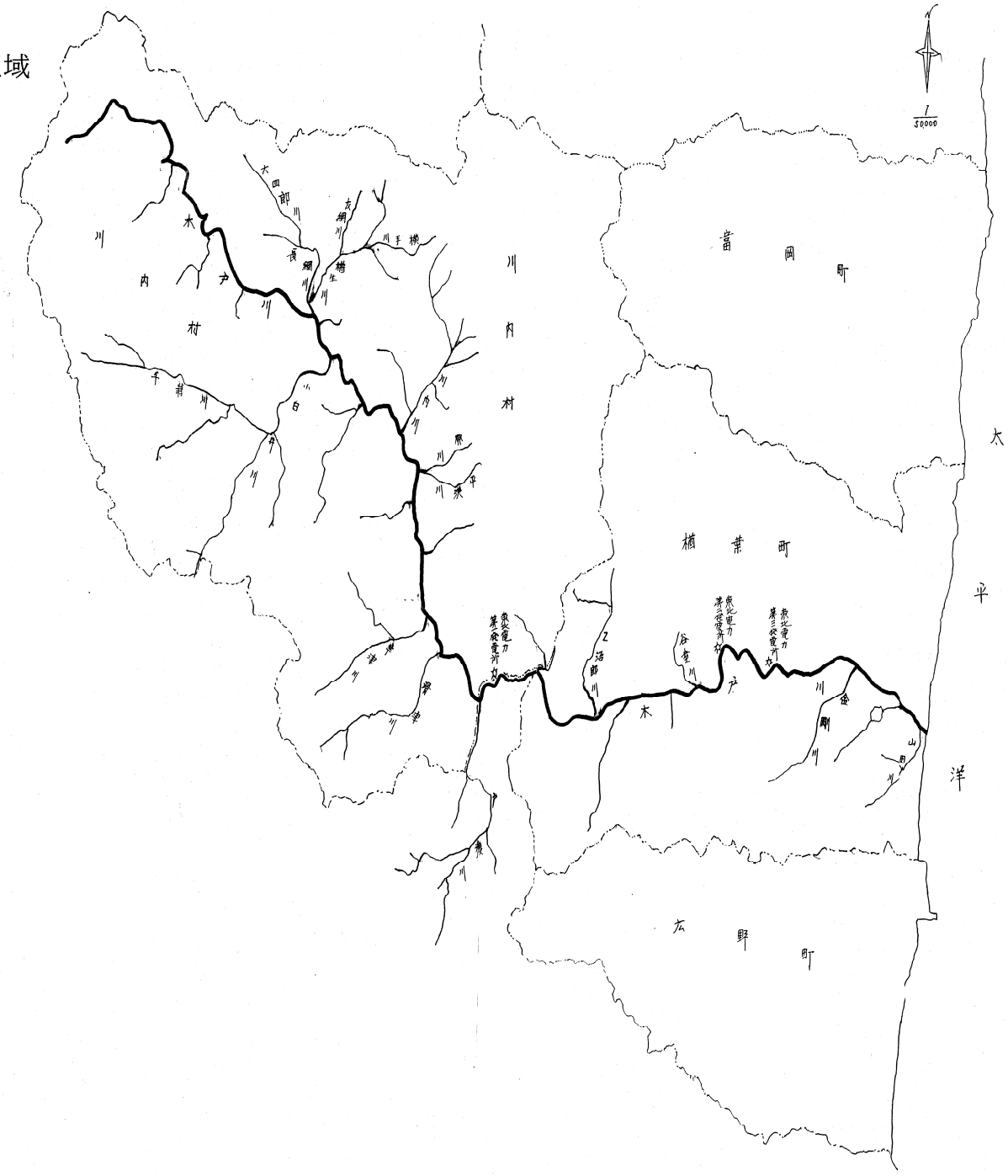
川内村
富岡町
楢葉町
広野町
太平洋
木戸川
大田郎川
長綱川
楢生川
千貫川
小白井川
熊川
平瀬川
井出川
夕筋川
猪ノ沢川
谷津川
谷津川
谷津

内共第9号

夏井川本流及び支流の区域（新川及び南横川を除く。）

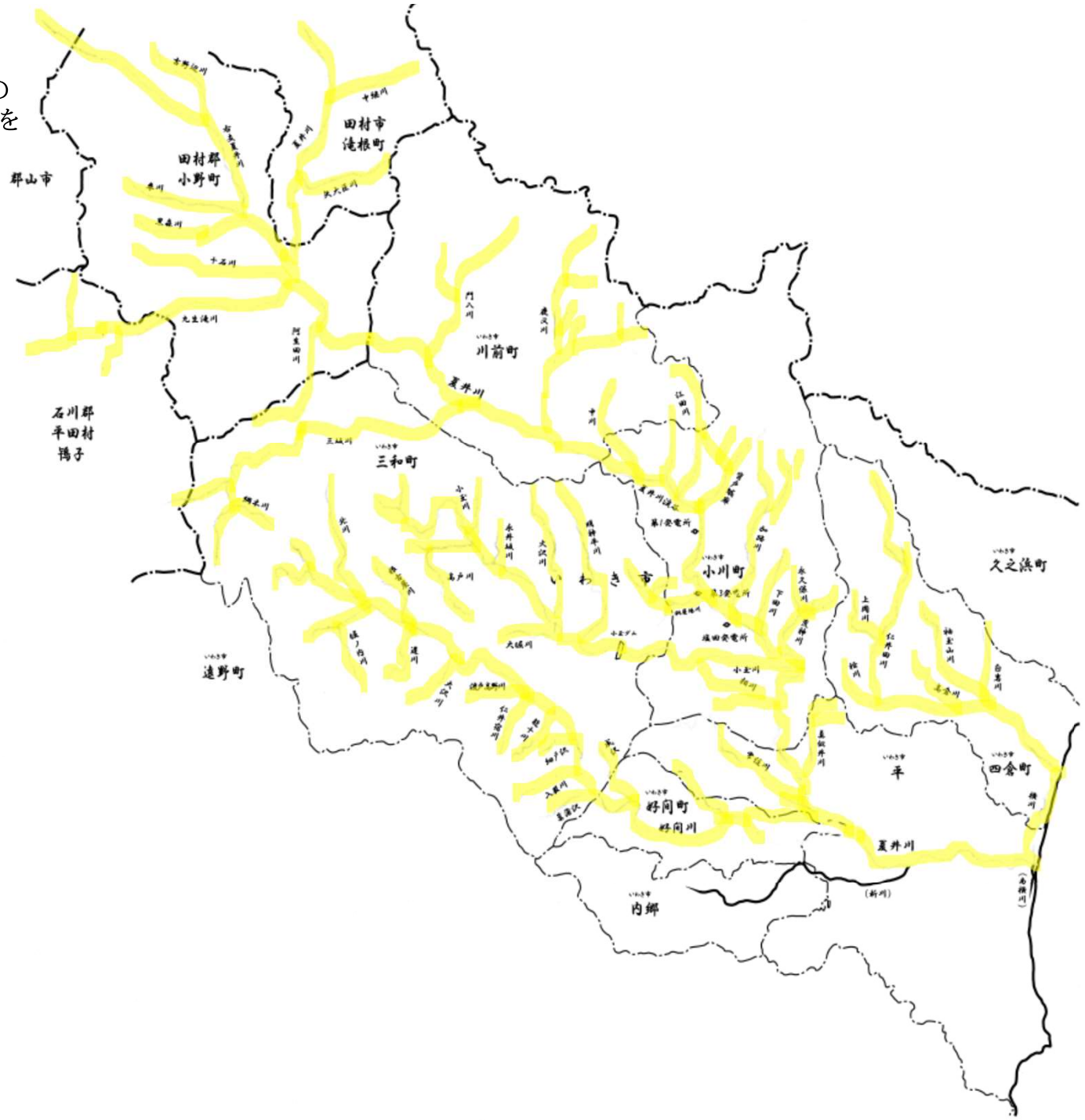

内共第10号

いわき市地内福島県企業局いわき事業所沼部ポンプ場堰堤（北緯36度55分12秒、東経140度45分22秒の点と北緯36度55分9秒、東経140度45分23秒の点を結んだ線）から上流の鮫川本流及び支流のうち福島県の区域並びに鮫川本流と山田川との合流点から上流山田川の区域



内共第11号

福島及び宮城県境から上流の阿武隈川本流及び支流の区域（竜生貯水池、西郷貯水池、南湖、白坂ため池、山舟生川、大笹生ダム堰堤から上流の八反田川、松川、鍛冶屋川と須川との合流点から上流の須川、白津川、堀越川、多田野川及び黄金川を除く。）

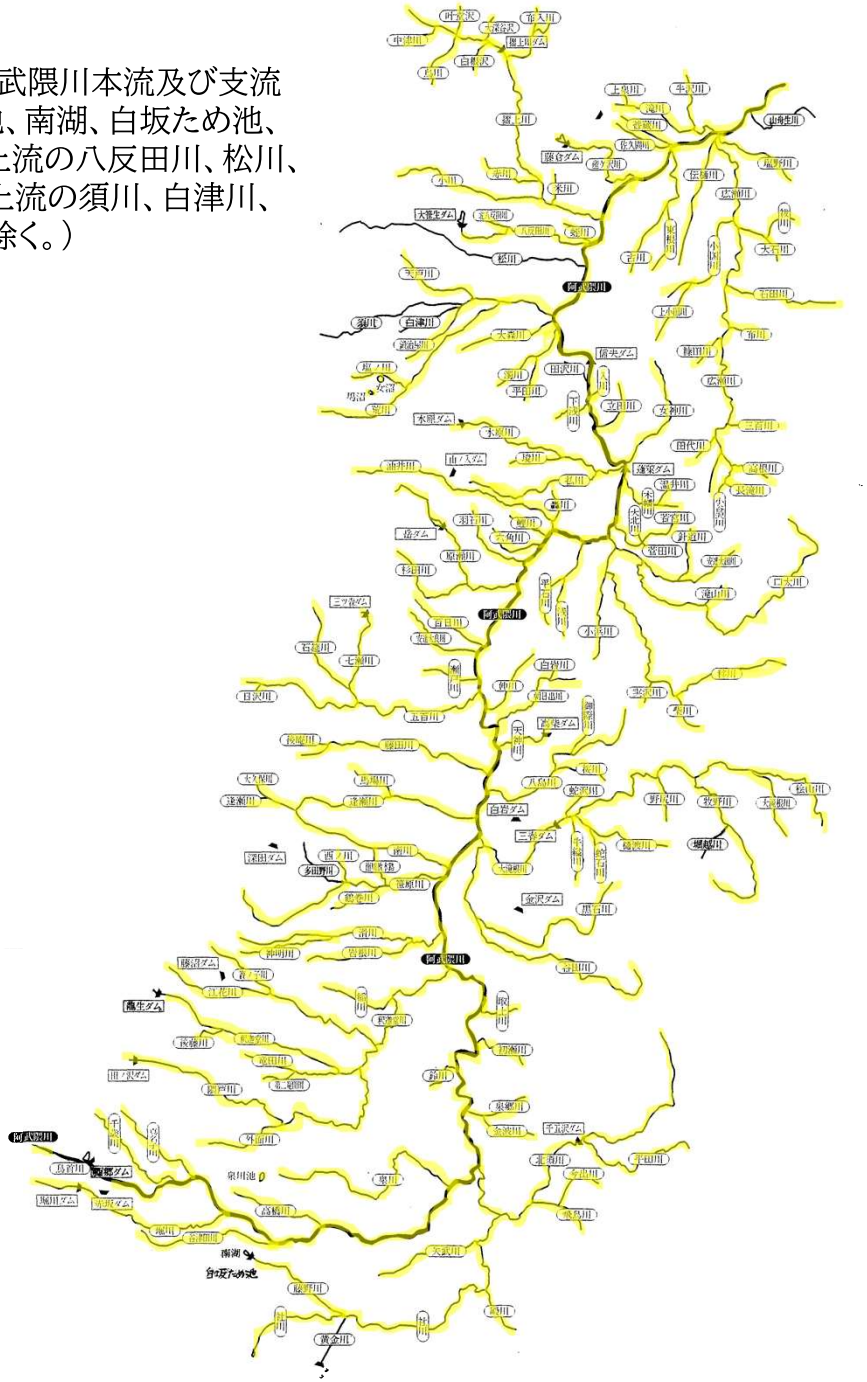

内共第12号

福島及び茨城県境から上流の久慈川本流及び支流の区域（矢沢川、大内沢川、関沢川、根子屋川及び大草川ダム堰堤から上流の大草川を除く。）

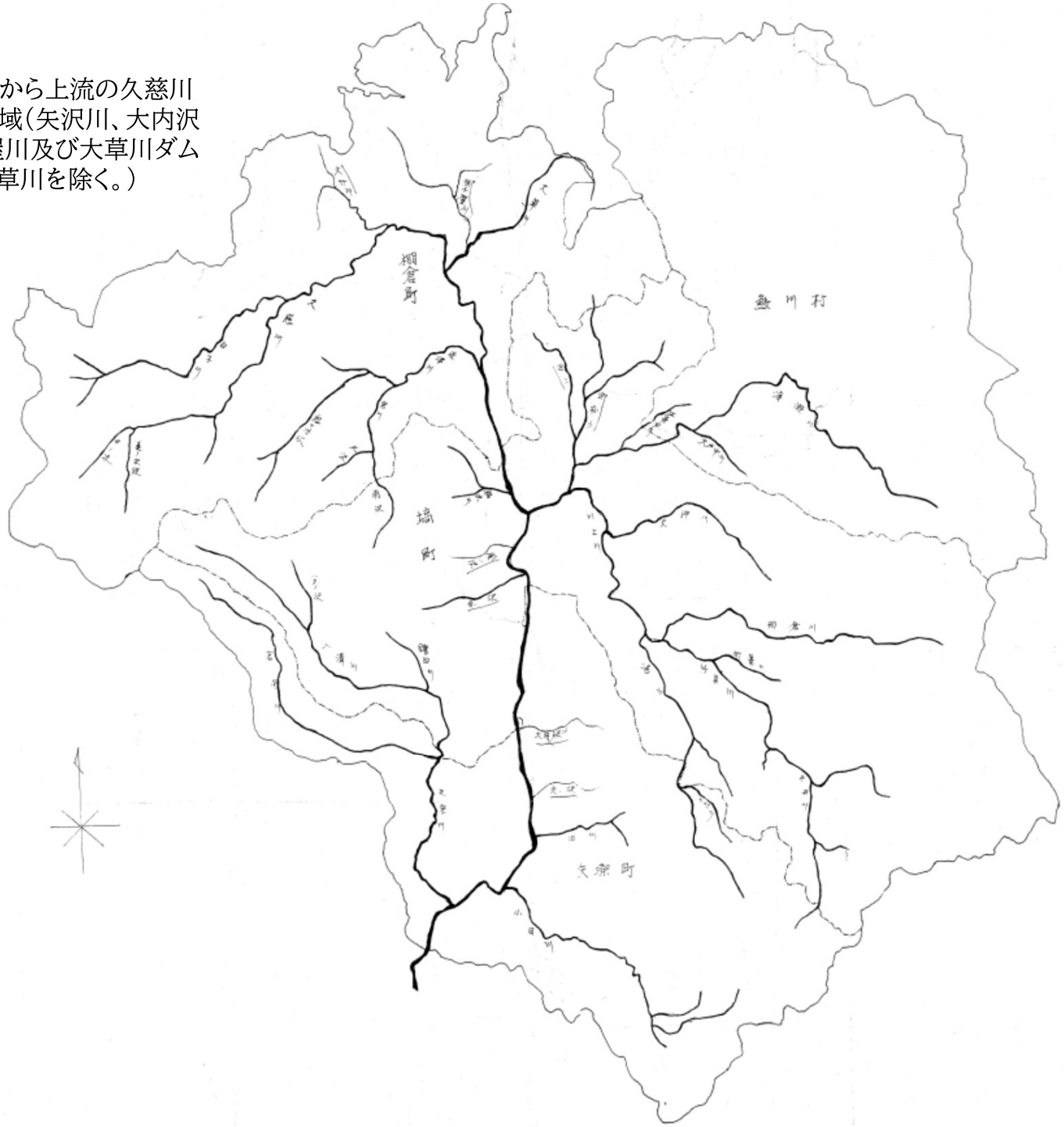

内共第13号

猪苗代湖及びこれに注入する河川の区域（秋元湖放水路との合流点から上流の長瀬川、長瀬川と酸川との合流点から上流高森川との合流点までの酸川（支流を除く。）、中ノ沢、小塚川、硫黄川及び琵琶沢を除く。）

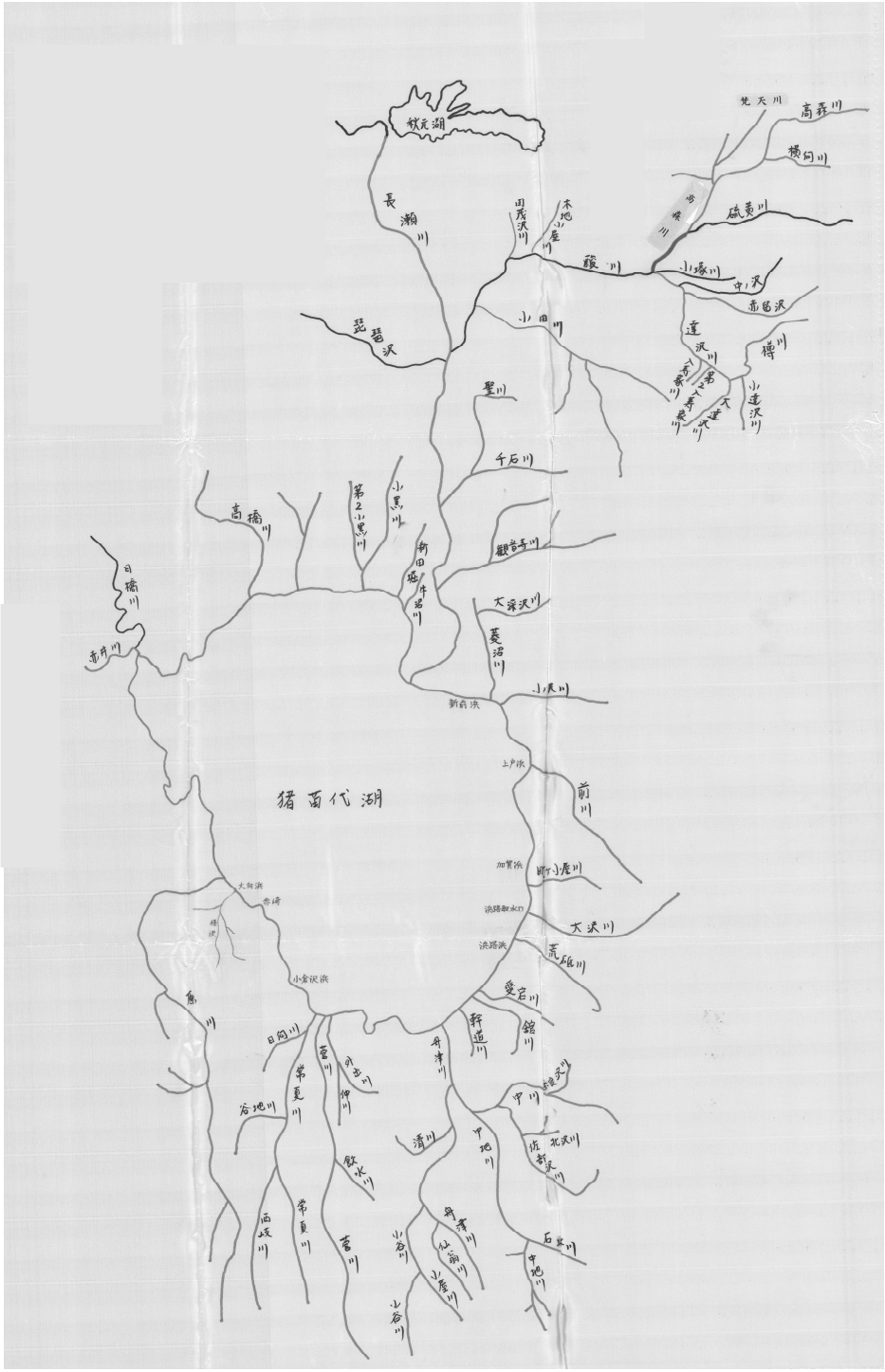

内共第14号

秋元湖及びこれに注入する
河川の区域

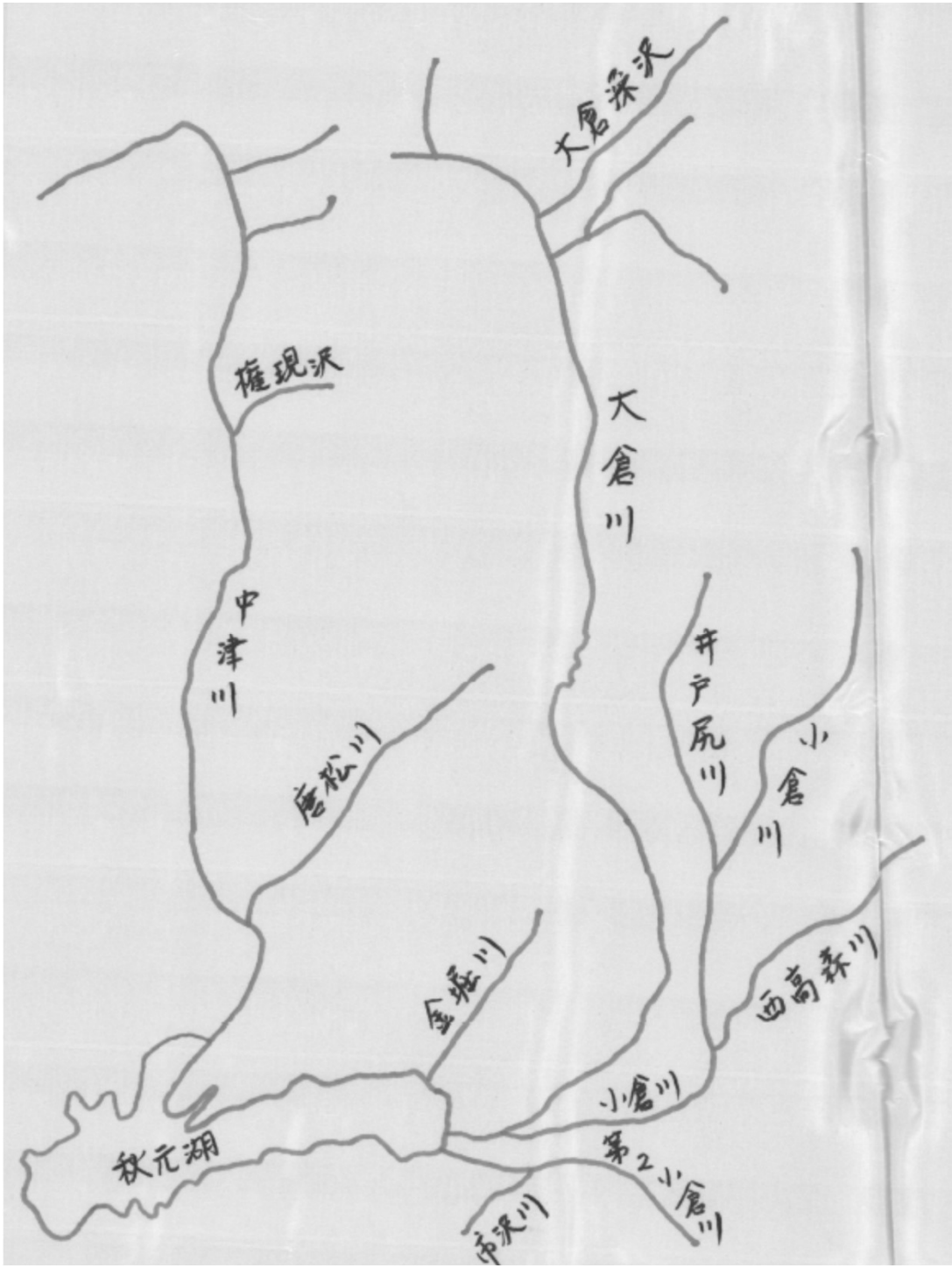

内共第15号

小野川湖及びこれに注入する河川の区域（曽原湖、長峰水門から小野川湖に至る水路、狐鷹森水門から大沢川との合流点までの水路及び大沢川を除く。）

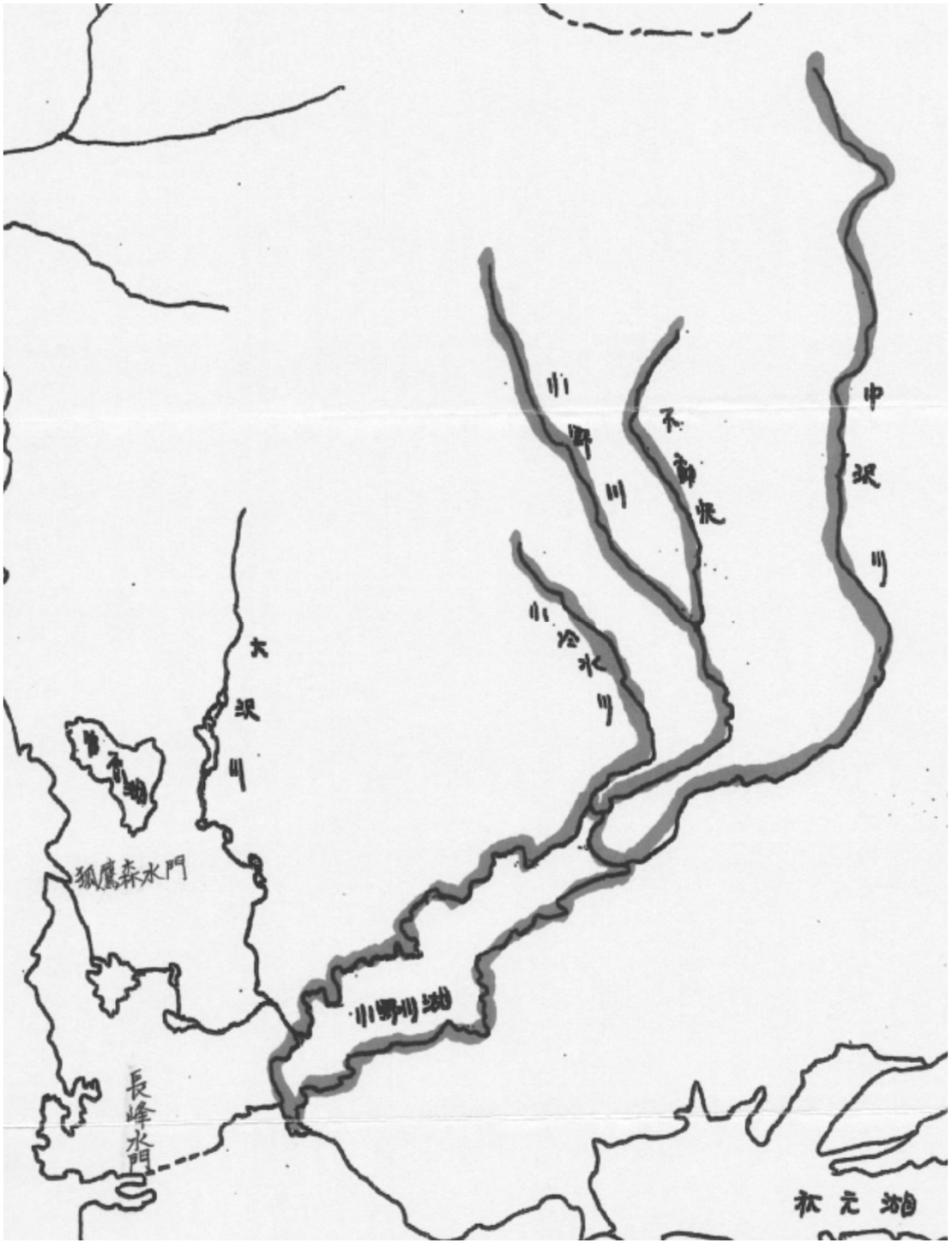

内共第16号

檜原湖及びこれに注入する河川の区域（雄国沼を除く。）

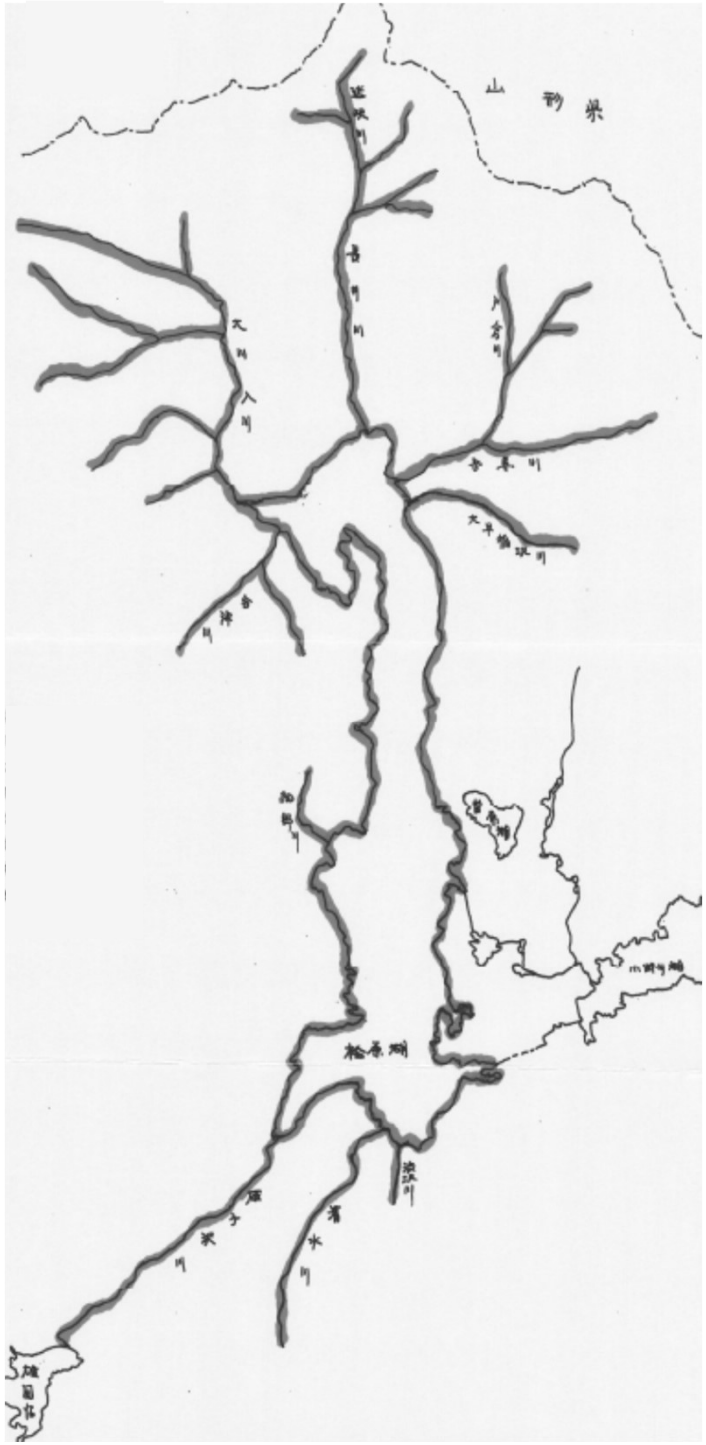

内共第17号

福島及び新潟県境から上流の
豊実湖、上野尻湖、山郷湖及び
これに注入する河川の区域
（勾沢及び滑沢を除く。）

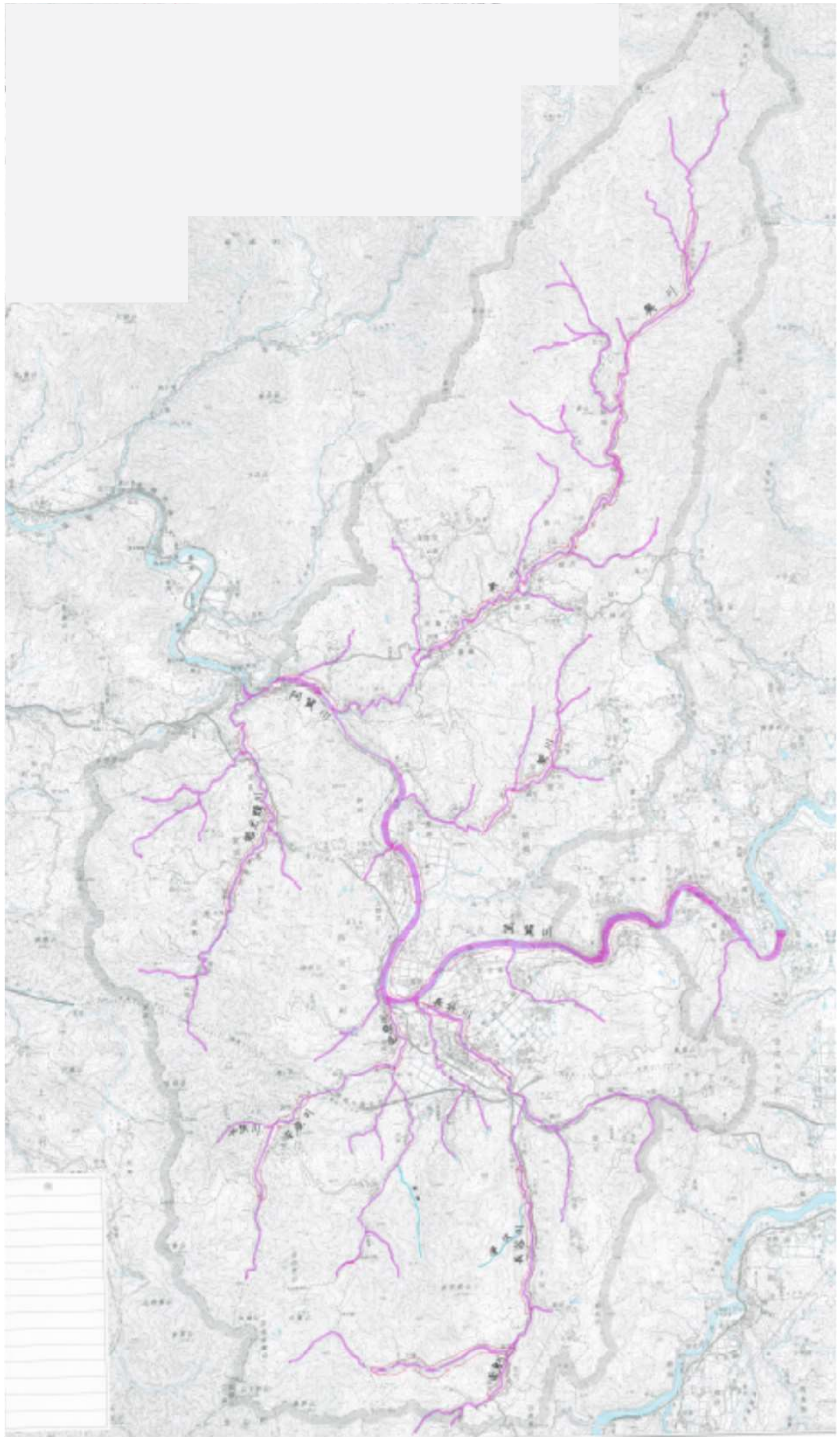

内共第18号

喜多方市地内新郷発電所堰堤から上流の次に掲げる阿賀川本流及び支流の区域

阿賀川は、次に掲げる点アと点イを結んだ線から下流の本流及び支流の区域（濁川は、大平沼を除く。）

　点ア　阿賀川左岸会津若松市と会津坂下町との境界点

　点イ　阿賀川右岸会津若松市と会津坂下町との境界点

只見川は、会津坂下町地内片門発電所堰堤から下流の本流及び支流の区域

日橋川は、喜多方市地内金川発電所放水路との合流点から下流の本流及び支流の区域

宮川は、会津坂下町地内上開津橋橋脚上流端から下流の本流及び支流の区域

湯川は、次に掲げる点ウと点エを結んだ線から下流の本流及び支流（溷川は、会津若松市地内高畑堰堤から下流。）の区域

　点ウ　湯川左岸会津若松市と湯川村との境界点

　点エ　湯川右岸会津若松市と湯川村との境界点

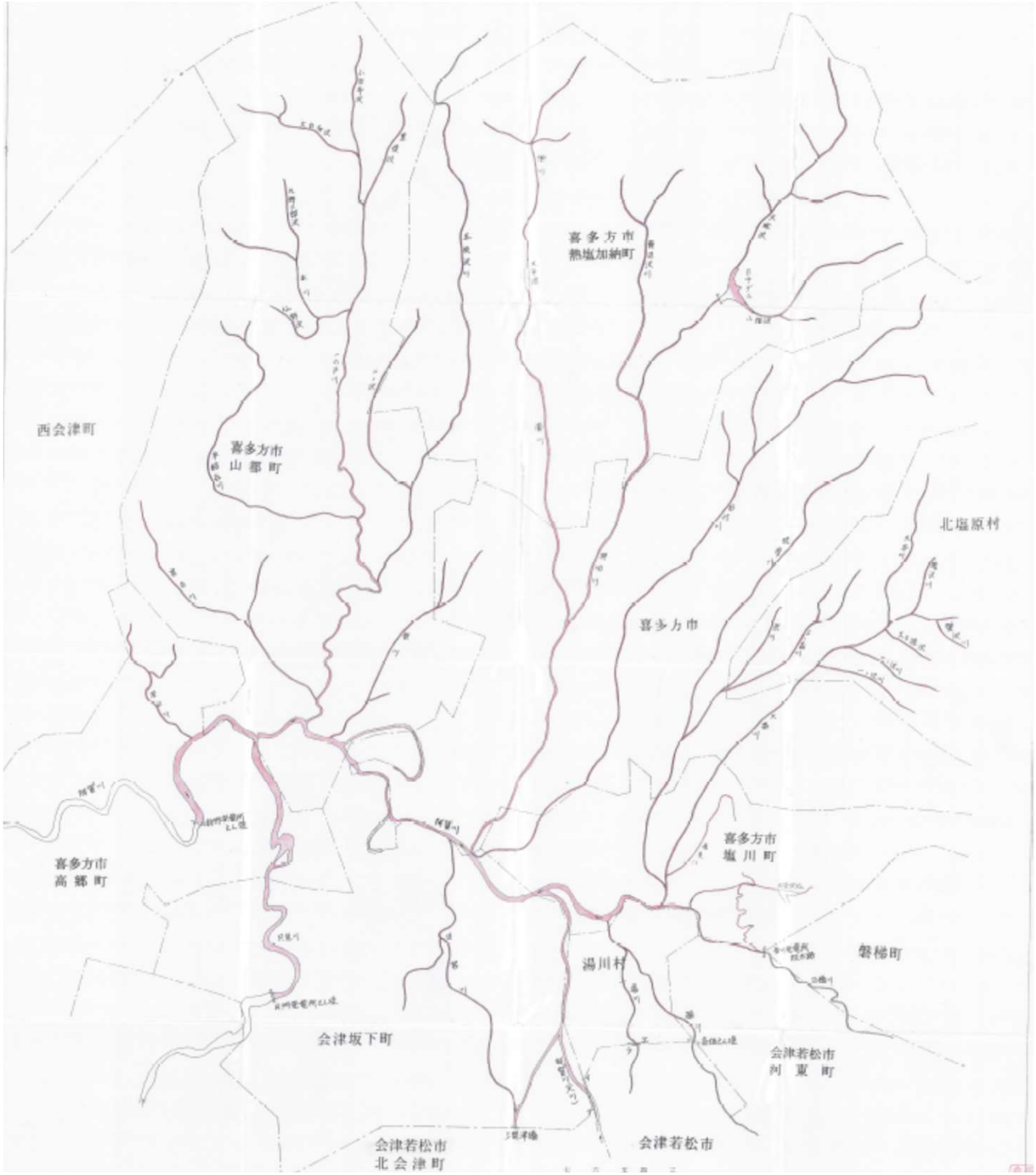

内共第19号

次に掲げる点アと点イを結んだ下流基線から点ウと点エを結んだ上流基線までの大川本流及び支流の区域、会津坂下町地内上開津橋橋脚上流端から上流の宮川本流及び支流の区域並びに次に掲げる点オと点カを結んだ線から上流の湯川本流及び支流（溷川は、会津若松市地内高畑堰堤から上流。）の区域

　点ア　大川左岸会津若松市と会津坂下町との境界点
　点イ　大川右岸会津若松市と会津坂下町との境界点
　点ウ　大川左岸下郷町大字小沼崎字牧ノ平甲六番地地内の標柱
　点エ　大川右岸下郷町田代字中飯山地内の標柱
　点オ　湯川左岸会津若松市と湯川村との境界点
　点カ　湯川右岸会津若松市と湯川村との境界点

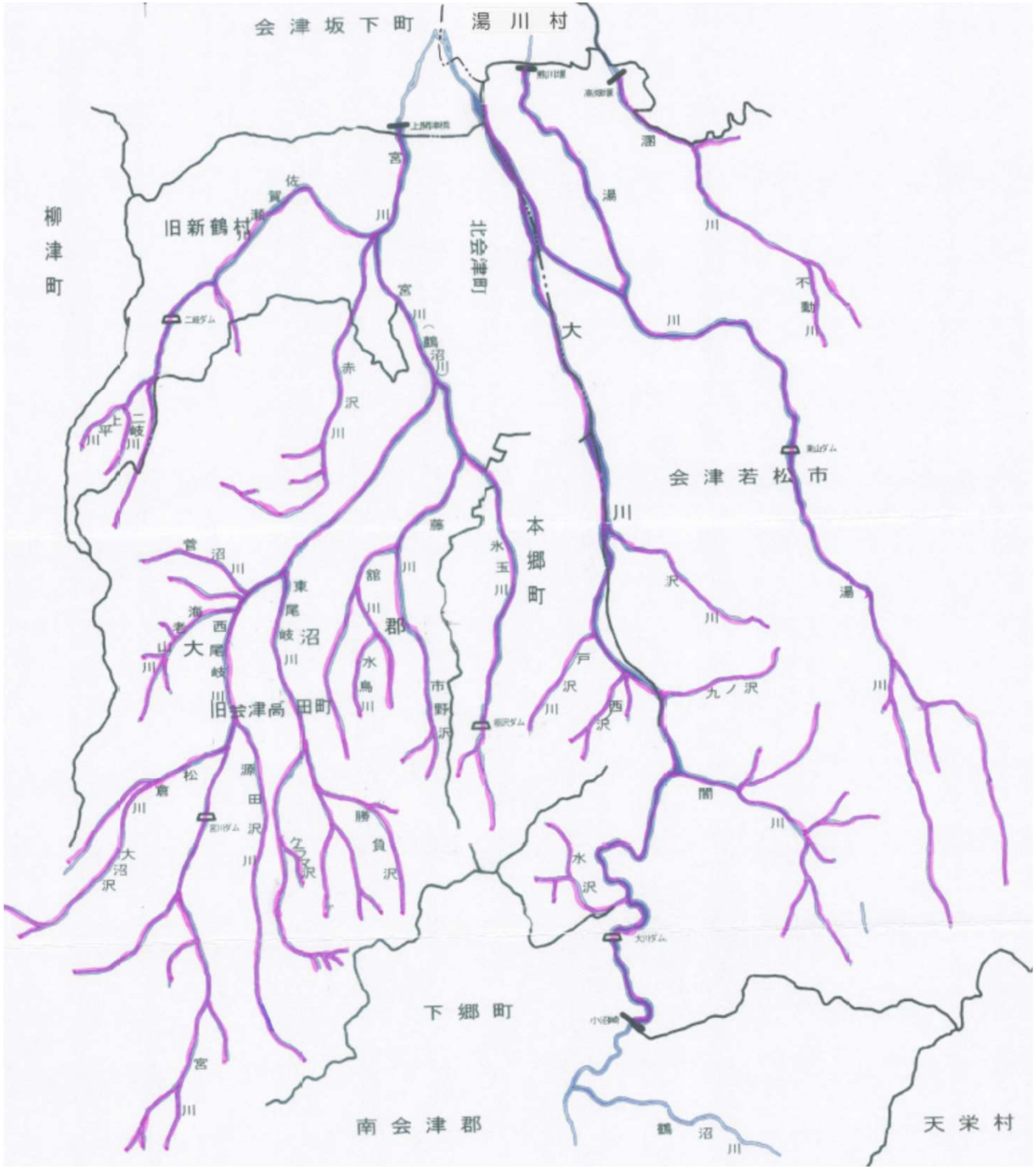

内共第20号

次に掲げる点アと点イを結んだ線から上流の大川本流及び支流の区域（板小屋川、板小屋川と鶴沼川との合流点から上流の鶴沼川及び大内ダム堰堤から上流の小野川を除く。）

　点ア　大川左岸下郷町大字小沼崎字牧ノ平甲六番地地内の標柱

　点イ　大川右岸下郷町田代字中飯山地内の標柱

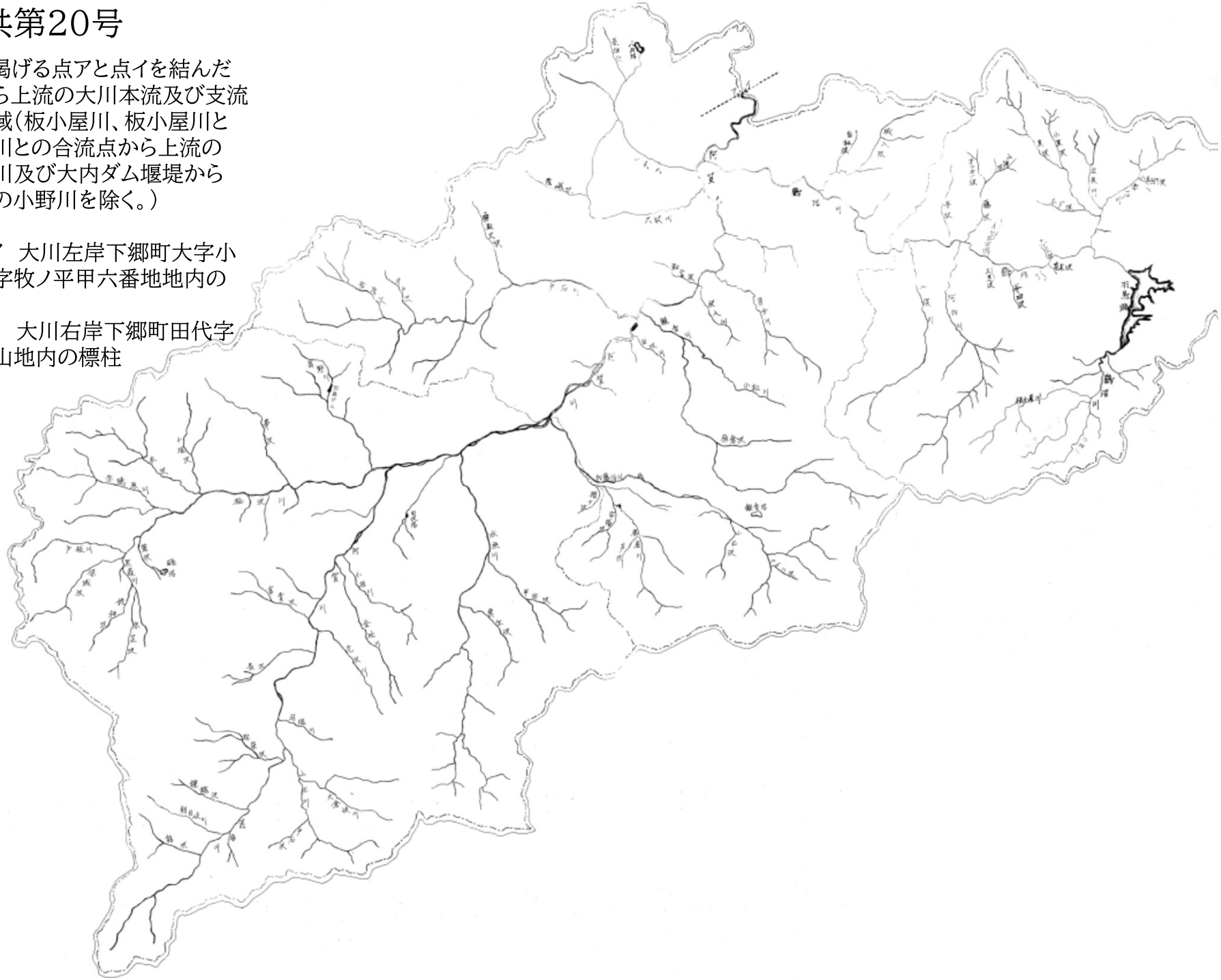

内共第21号

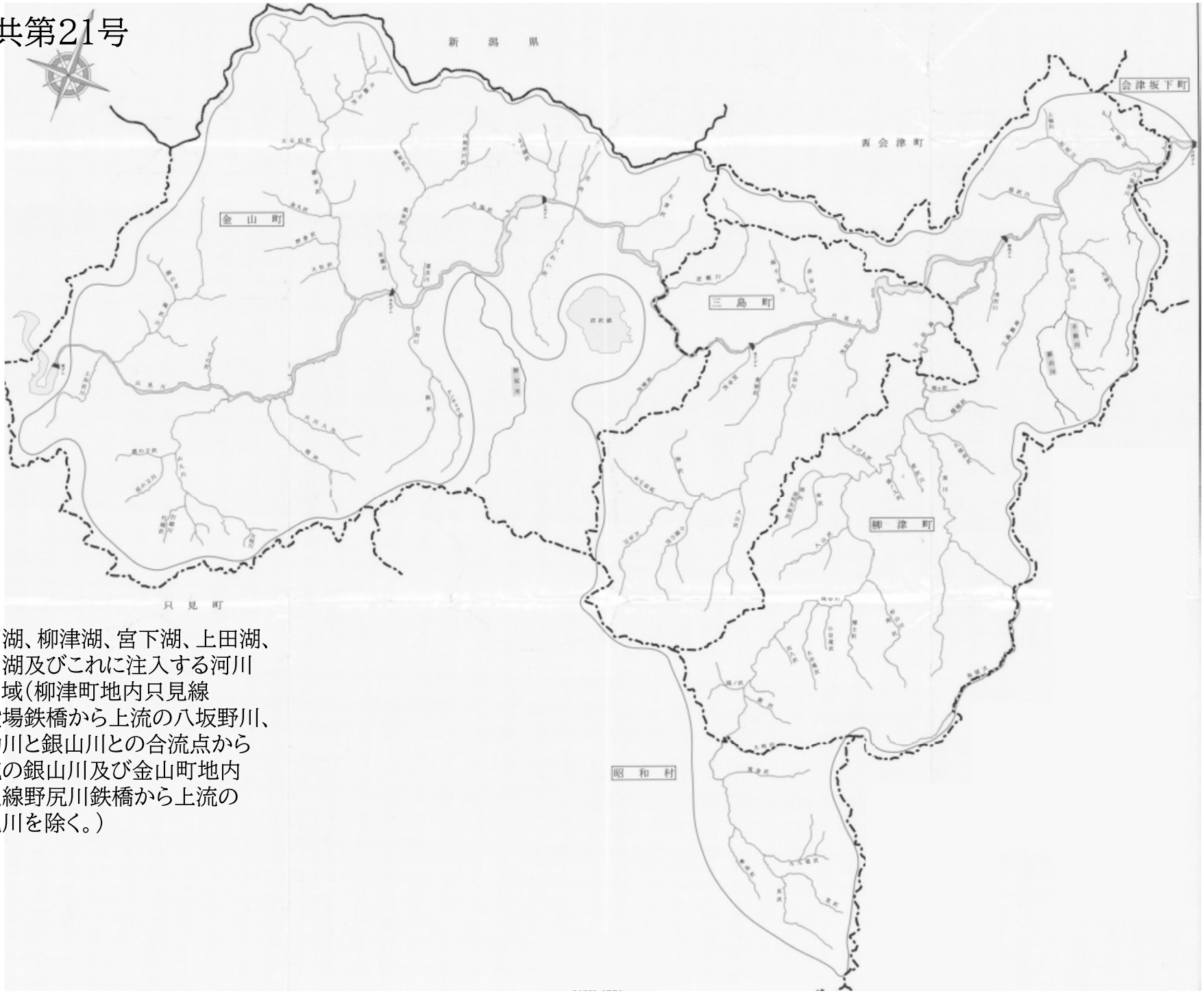

片門湖、柳津湖、宮下湖、上田湖、
本名湖及びこれに注入する河川
の区域（柳津町地内只見線
御殿場鉄橋から上流の八坂野川、
不動川と銀山川との合流点から
上流の銀山川及び金山町地内
只見線野尻川鉄橋から上流の
野尻川を除く。）

内共第22号

沼沢湖及びこれに注入する河川の区域

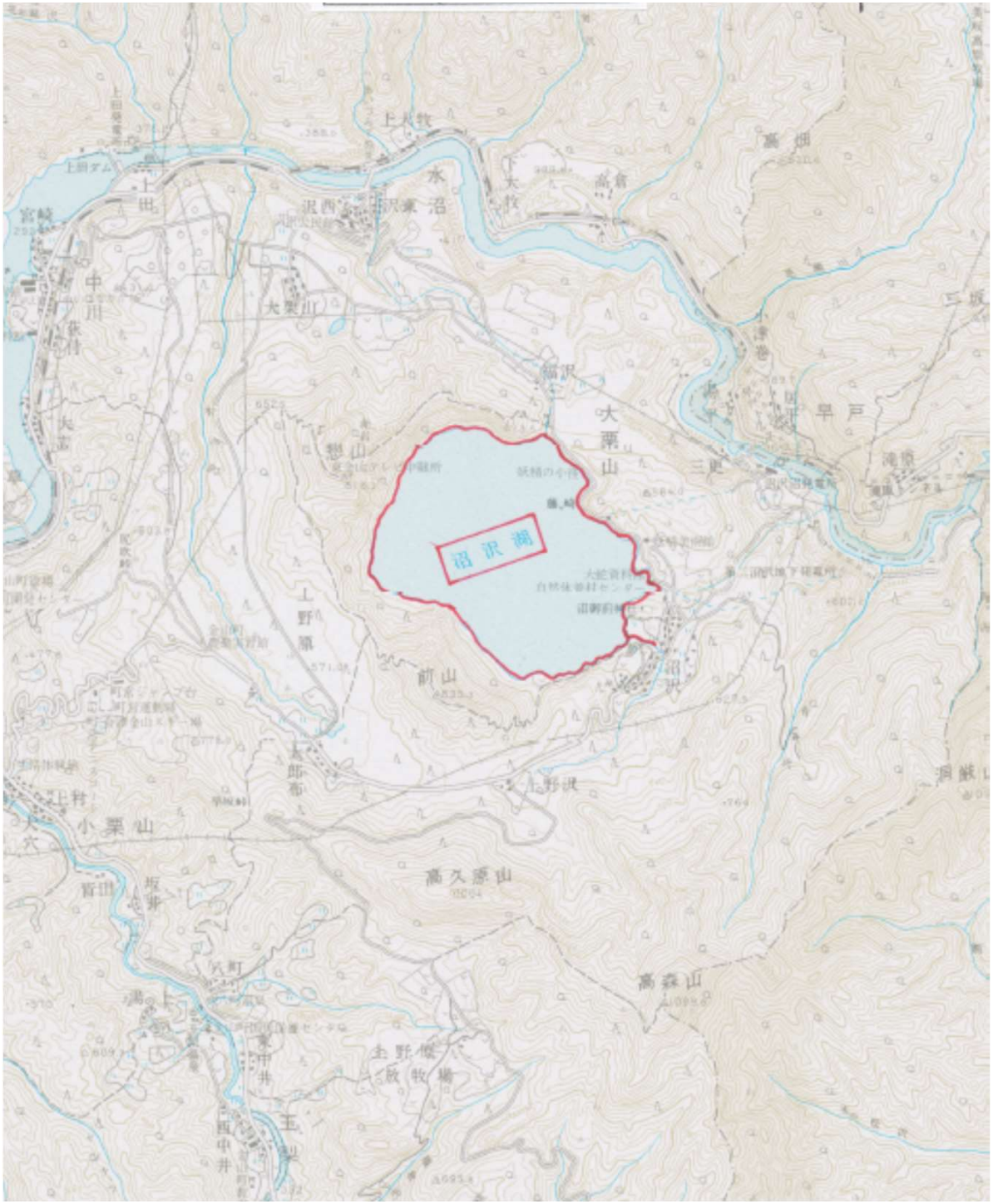

内共第23号

金山町地内只見線野尻川鉄橋から上流の野尻川本流及び支流の区域

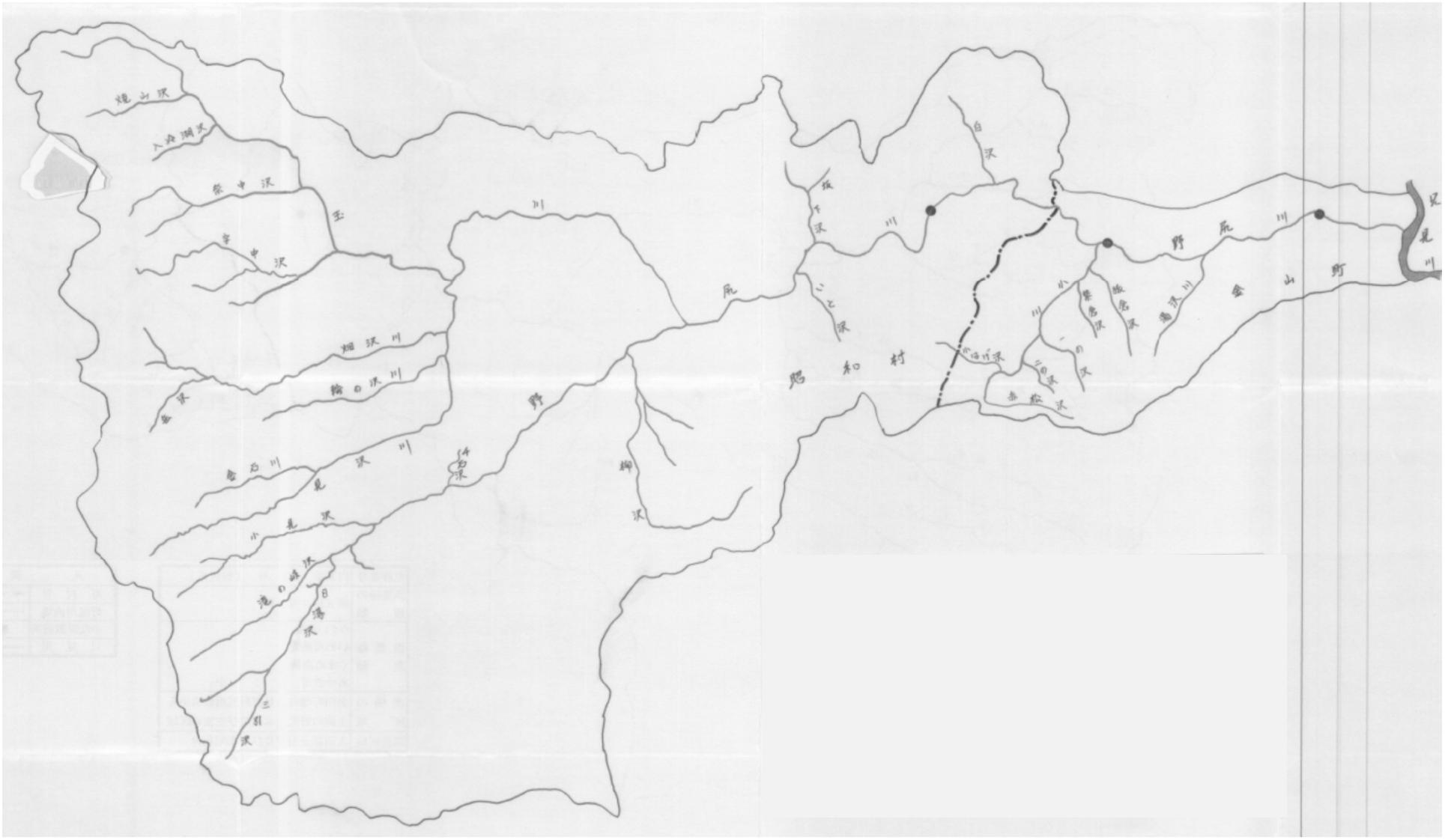

内共第24号

滝湖、只見湖、田子倉湖及びこれに注入する河川の区域（伊南川及び大鳥発電所堰堤から上流の只見川を除く。）

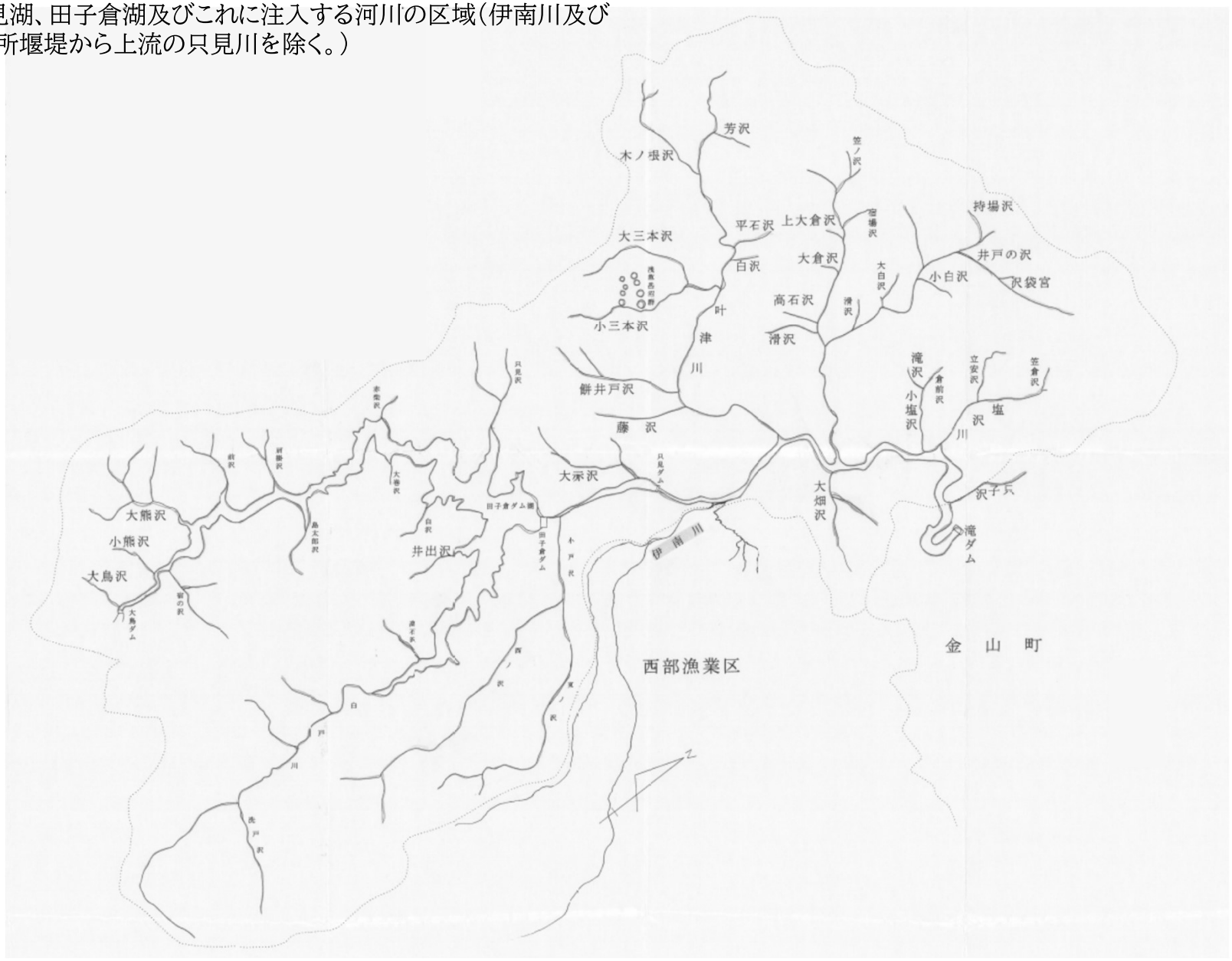

内共第25号

伊南川本流及び支流の区域（南会津町と檜枝岐村との境界から上流の檜枝岐川及び長浜沢を除く。）



内共第26号

南会津町と檜枝岐村との境界から上流の檜枝岐川本流及び支流の区域並びに只見川の支流のうち大津岐川、トクサ沢、広沢、高石沢及び大江川の区域

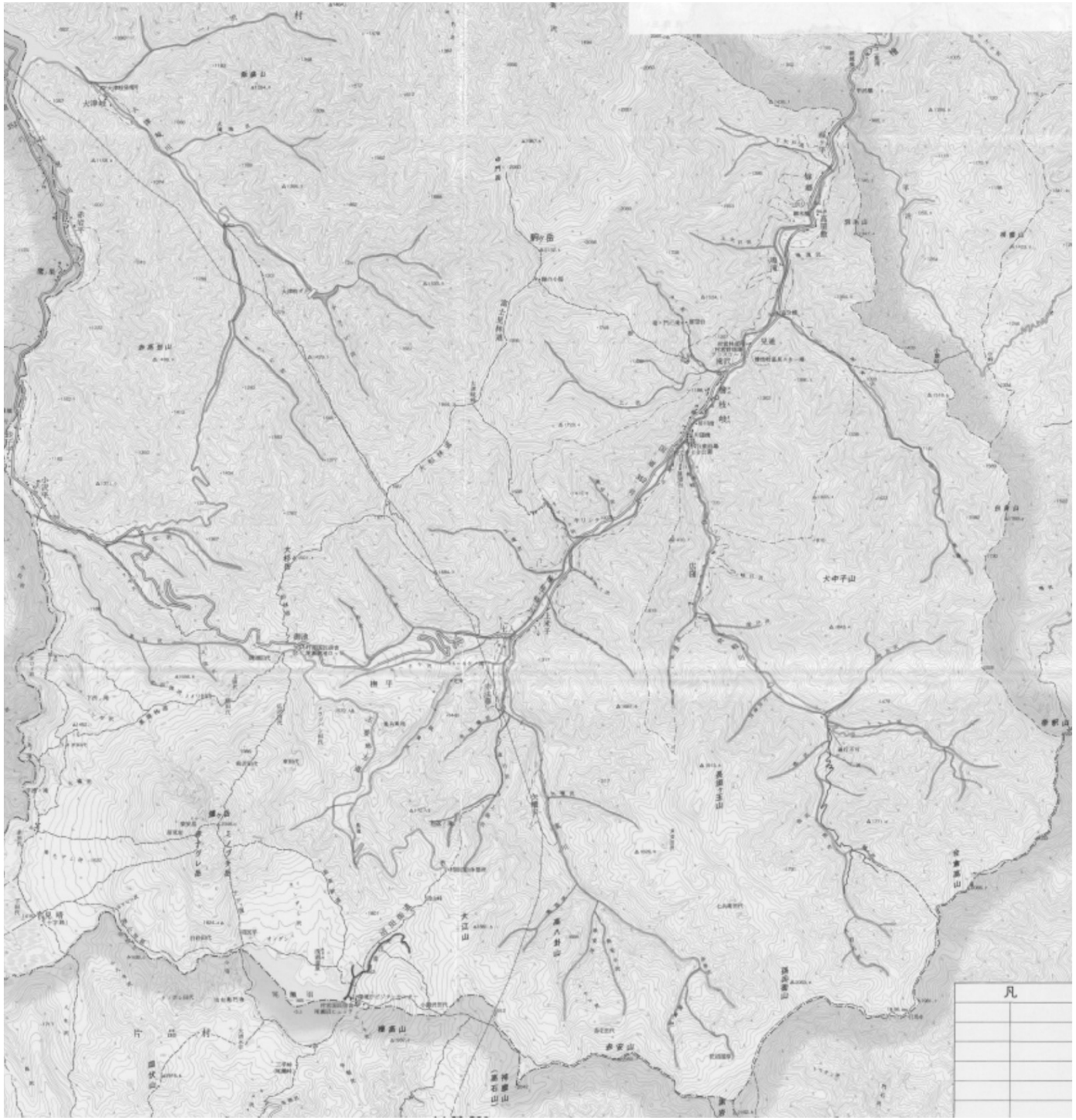

内共第27号

只見町地内大鳥発電所堰堤から次に掲げる基点甲と点アを結ぶ線までの只見川本流のうち福島県の区域（袖沢と只見川との合流点から奥只見発電所堰堤上流500メートルの線までの区域を除く。）並びに只見川支流袖沢及び片貝沢の区域

基点甲　福島県、群馬県及び新潟県の境界点（沼尻川左岸）
点ア　基点甲から110度の方向に引いた線と沼尻川右岸との交点



内共第28号　次に掲げる基点甲と点アを結ぶ線から上流の沼尻川及び尾瀬沼の区域

基点甲　福島県、群馬県及び新潟県の境界点（沼尻川左岸）
点ア　基点甲から110度の方向に引いた線と沼尻川右岸との交点

