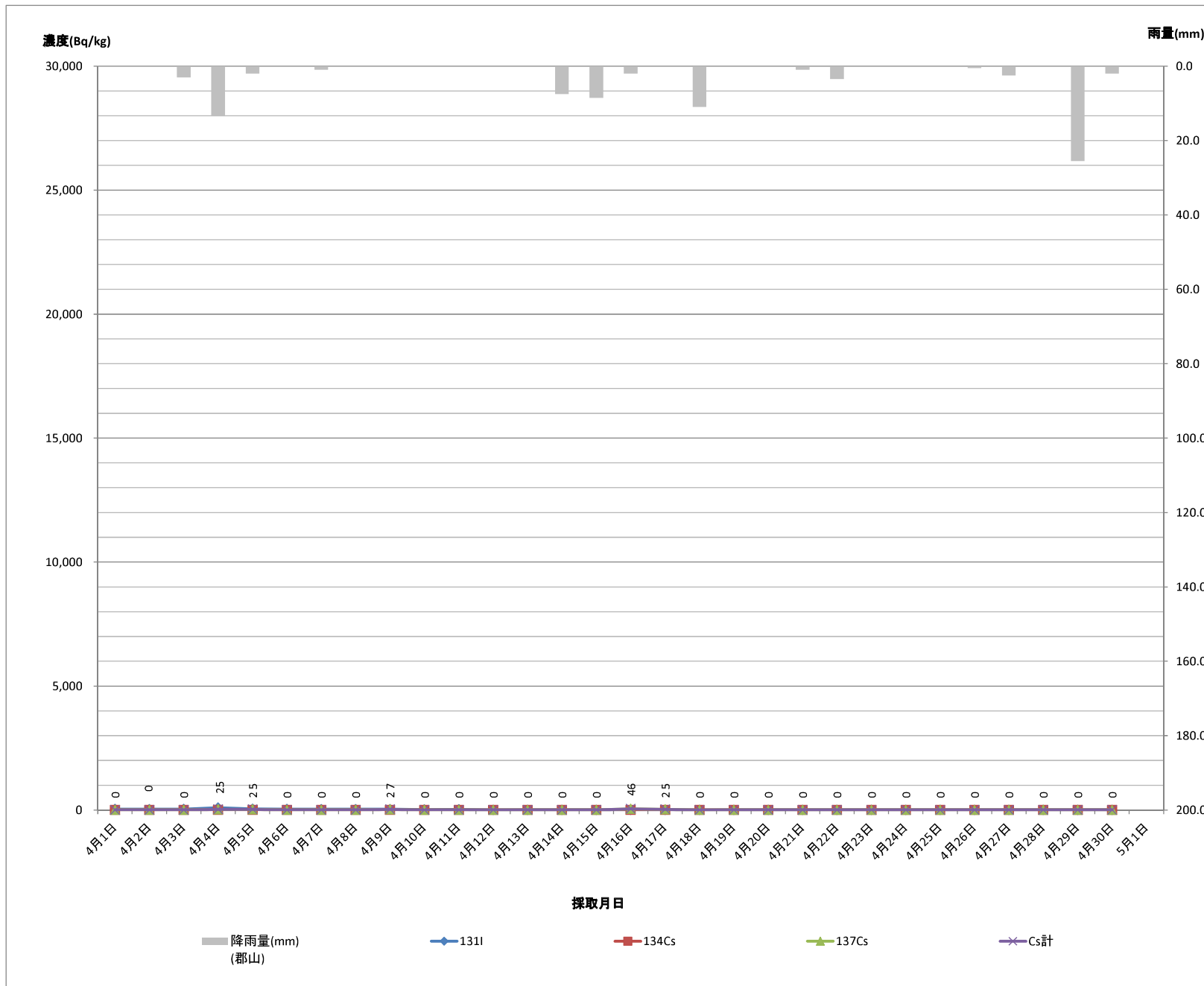


下水道終末処理場放射性物質濃度モニタリング結果（県中浄化センター）脱水汚泥（R4. 4月）

1 脱水汚泥 [郡山市気象データ](#)

採取月日	核種濃度 (Bq/kg)				降雨量 (mm) (郡山)
	131I	Cs			
		134Cs	137Cs	Cs計	
4月1日	36	ND	ND	ND	0.0
4月2日	33	ND	ND	ND	0.0
4月3日	38	ND	ND	ND	3.0
4月4日	95	ND	25	25	13.5
4月5日	42	ND	25	25	2.0
4月6日	39	ND	ND	ND	0.0
4月7日	32	ND	ND	ND	1.0
4月8日	33	ND	ND	ND	0.0
4月9日	33	ND	27	27	0.0
4月10日	18	ND	ND	ND	0.0
4月11日	28	ND	ND	ND	0.0
4月12日	ND	ND	ND	ND	0.0
4月13日	ND	ND	ND	ND	0.0
4月14日	ND	ND	ND	ND	7.5
4月15日	ND	ND	ND	ND	8.5
4月16日	ND	ND	46	46	2.0
4月17日	ND	ND	25	25	0.0
4月18日	ND	ND	ND	ND	11.0
4月19日	ND	ND	ND	ND	0.0
4月20日	ND	ND	ND	ND	0.0
4月21日	ND	ND	ND	ND	1.0
4月22日	ND	ND	ND	ND	3.5
4月23日	ND	ND	ND	ND	0.0
4月24日	ND	ND	ND	ND	0.0
4月25日	ND	ND	ND	ND	0.0
4月26日	ND	ND	ND	ND	0.5
4月27日	ND	ND	ND	ND	2.5
4月28日	ND	ND	ND	ND	0.0
4月29日	ND	ND	ND	ND	25.5
4月30日	ND	ND	ND	ND	2.0



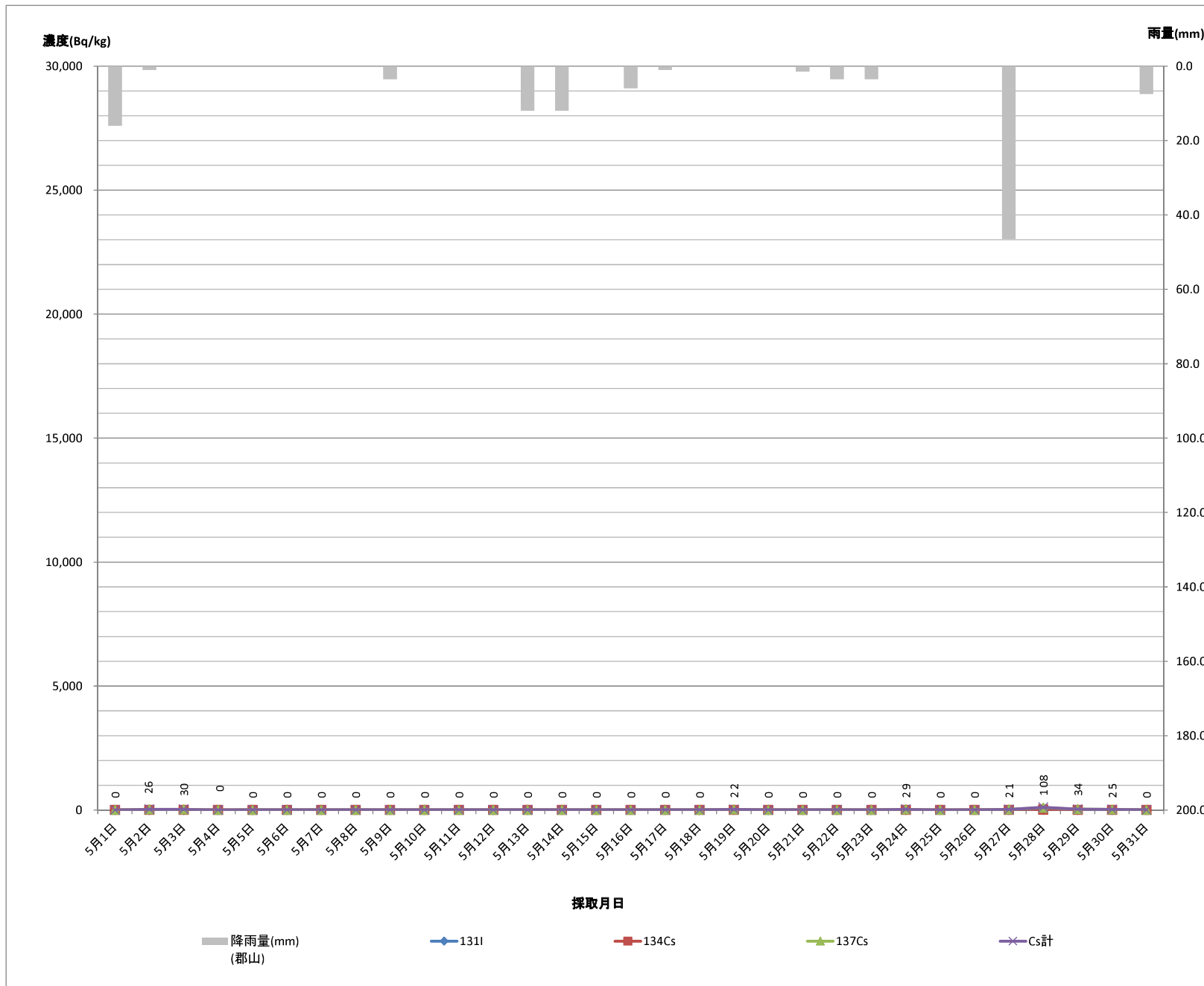
※ 青字: 下水道公社

ND: 不検出

下水道終末処理場放射性物質濃度モニタリング結果（県中浄化センター）脱水汚泥（R4.5月）

1 脱水汚泥 [郡山市気象データ](#)

採取月日	核種濃度 (Bq/kg)				降雨量 (mm) (郡山)
	1311	Cs			
		134Cs	137Cs	Cs計	
5月1日	ND	ND	ND	ND	16.0
5月2日	ND	ND	26	26	1.0
5月3日	ND	ND	30	30	0.0
5月4日	ND	ND	ND	ND	0.0
5月5日	ND	ND	ND	ND	0.0
5月6日	ND	ND	ND	ND	0.0
5月7日	ND	ND	ND	ND	0.0
5月8日	ND	ND	ND	ND	0.0
5月9日	ND	ND	ND	ND	3.5
5月10日	ND	ND	ND	ND	0.0
5月11日	ND	ND	ND	ND	0.0
5月12日	ND	ND	ND	ND	0.0
5月13日	ND	ND	ND	ND	12.0
5月14日	ND	ND	ND	ND	12.0
5月15日	ND	ND	ND	ND	0.0
5月16日	ND	ND	ND	ND	6.0
5月17日	ND	ND	ND	ND	1.0
5月18日	ND	ND	ND	ND	0.0
5月19日	ND	ND	22	22	0.0
5月20日	ND	ND	ND	ND	0.0
5月21日	ND	ND	ND	ND	1.5
5月22日	ND	ND	ND	ND	3.5
5月23日	ND	ND	ND	ND	3.5
5月24日	ND	ND	29	29	0.0
5月25日	ND	ND	ND	ND	0.0
5月26日	ND	ND	ND	ND	0.0
5月27日	ND	ND	21	21	46.5
5月28日	ND	16	92	108	0.0
5月29日	ND	ND	34	34	0.0
5月30日	ND	ND	25	25	0.0
5月31日	ND	ND	ND	ND	7.5



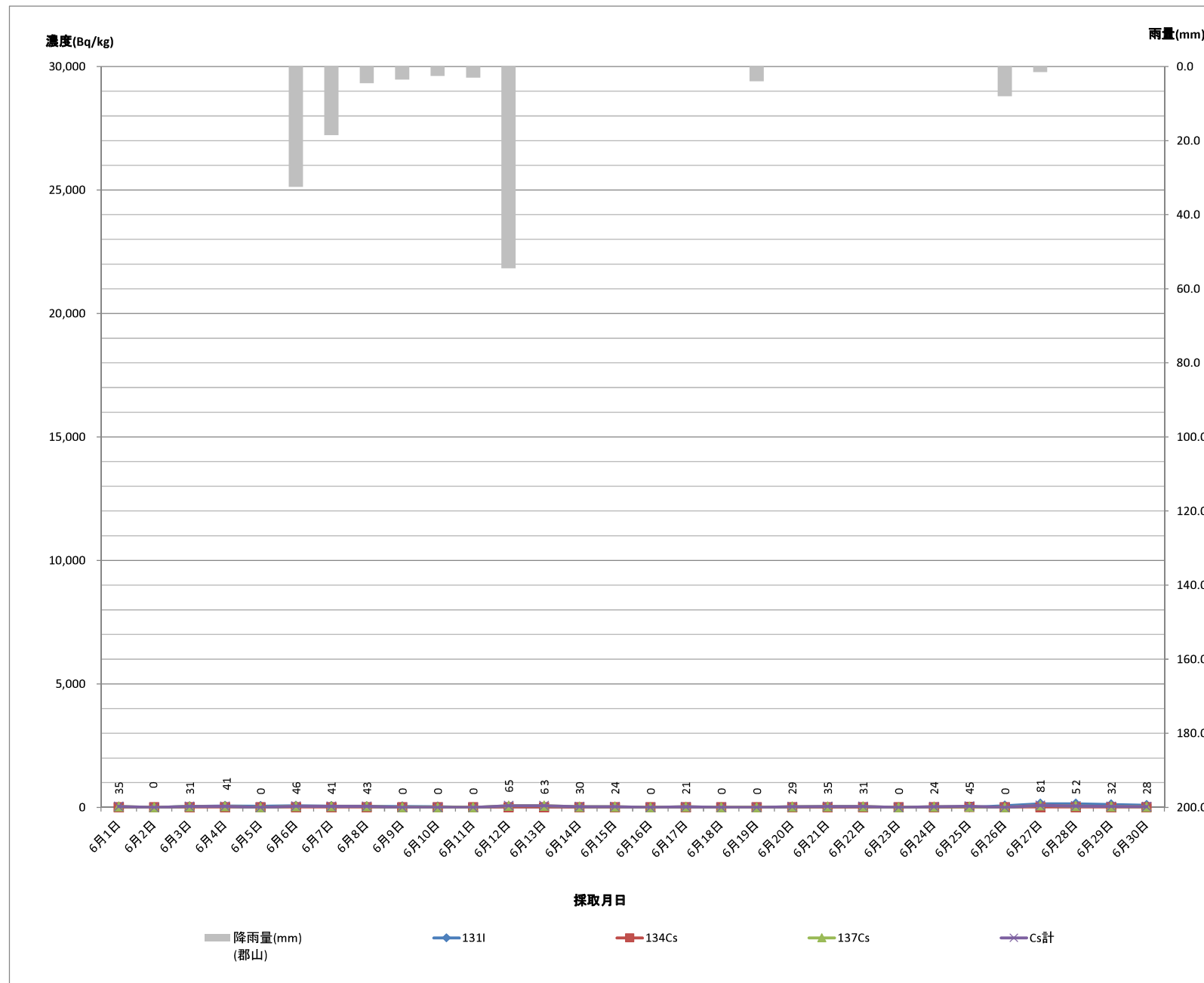
※ 青字: 下水道公社

ND: 不検出

下水道終末処理場放射性物質濃度モニタリング結果（県中浄化センター）脱水汚泥（R4.6月）

1 脱水汚泥 [郡山市気象データ](#)

採取月日	核種濃度 (Bq/kg)				降雨量 (mm) (郡山)
	1311	Cs			
		134Cs	137Cs	Cs計	
6月1日	ND	ND	35	35	0.0
6月2日	ND	ND	ND	ND	0.0
6月3日	36	ND	31	31	0.0
6月4日	51	ND	41	41	0.0
6月5日	44	ND	ND	ND	0.0
6月6日	58	ND	46	46	32.5
6月7日	44	ND	41	41	18.5
6月8日	34	ND	43	43	4.5
6月9日	33	ND	ND	ND	3.5
6月10日	30	ND	ND	ND	2.5
6月11日	ND	ND	ND	ND	3.0
6月12日	28	ND	65	65	54.5
6月13日	22	ND	63	63	0.0
6月14日	ND	ND	30	30	0.0
6月15日	ND	ND	24	24	0.0
6月16日	ND	ND	ND	ND	0.0
6月17日	ND	ND	21	21	0.0
6月18日	ND	ND	ND	ND	0.0
6月19日	ND	ND	ND	ND	4.0
6月20日	ND	ND	29	29	0.0
6月21日	ND	ND	35	35	0.0
6月22日	ND	ND	31	31	0.0
6月23日	ND	ND	ND	ND	0.0
6月24日	ND	ND	24	24	0.0
6月25日	ND	15	30	45	0.0
6月26日	64	ND	ND	ND	8.0
6月27日	140	ND	81	81	1.5
6月28日	142	ND	52	52	0.0
6月29日	109	ND	32	32	0.0
6月30日	83	ND	28	28	0.0



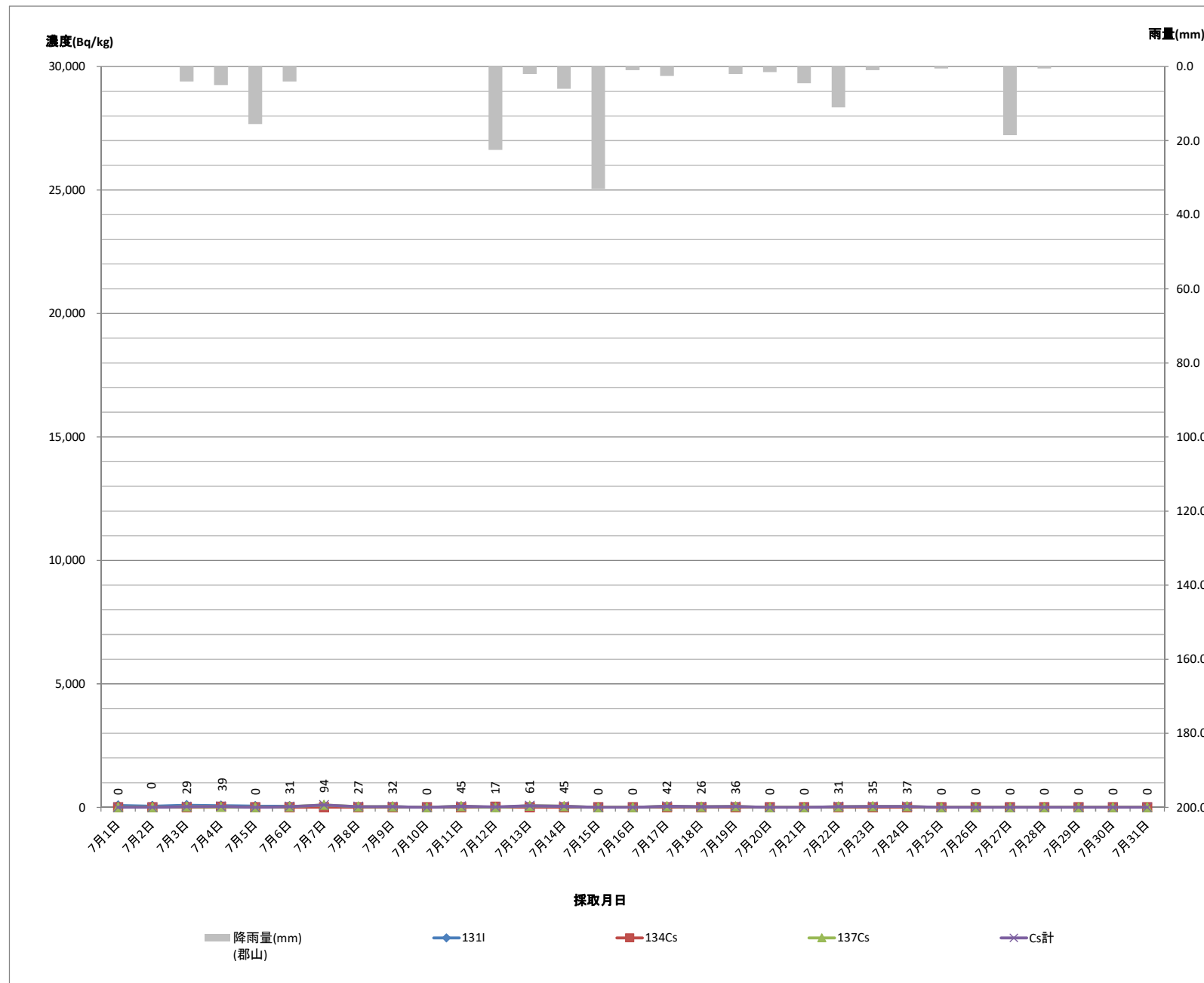
※ 青字: 下水道公社

ND: 不検出

下水道終末処理場放射性物質濃度モニタリング結果（県中浄化センター）脱水汚泥（R4. 7月）

1 脱水汚泥 [郡山市気象データ](#)

採取月日	核種濃度 (Bq/kg)				降雨量 (mm) (郡山)
	1311	Cs			
		134Cs	137Cs	Cs計	
7月1日	78	ND	ND	ND	0.0
7月2日	51	ND	ND	ND	0.0
7月3日	80	ND	29	29	4.0
7月4日	60	17	22	39	5.0
7月5日	43	ND	ND	ND	15.5
7月6日	40	ND	31	31	4.0
7月7日	41	ND	94	94	0.0
7月8日	ND	ND	27	27	0.0
7月9日	22	ND	32	32	0.0
7月10日	ND	ND	ND	ND	0.0
7月11日	20	ND	45	45	0.0
7月12日	ND	17	ND	17	22.5
7月13日	ND	ND	61	61	2.0
7月14日	ND	ND	45	45	6.0
7月15日	ND	ND	ND	ND	33.0
7月16日	ND	ND	ND	ND	1.0
7月17日	ND	ND	42	42	2.5
7月18日	ND	ND	26	26	0.0
7月19日	ND	ND	36	36	2.0
7月20日	ND	ND	ND	ND	1.5
7月21日	ND	ND	ND	ND	4.5
7月22日	ND	ND	31	31	11.0
7月23日	ND	ND	35	35	1.0
7月24日	ND	ND	37	37	0.0
7月25日	ND	ND	ND	ND	0.5
7月26日	ND	ND	ND	ND	0.0
7月27日	ND	ND	ND	ND	18.5
7月28日	ND	ND	ND	ND	0.5
7月29日	ND	ND	ND	ND	0.0
7月30日	ND	ND	ND	ND	0.0
7月31日	ND	ND	ND	ND	0.0



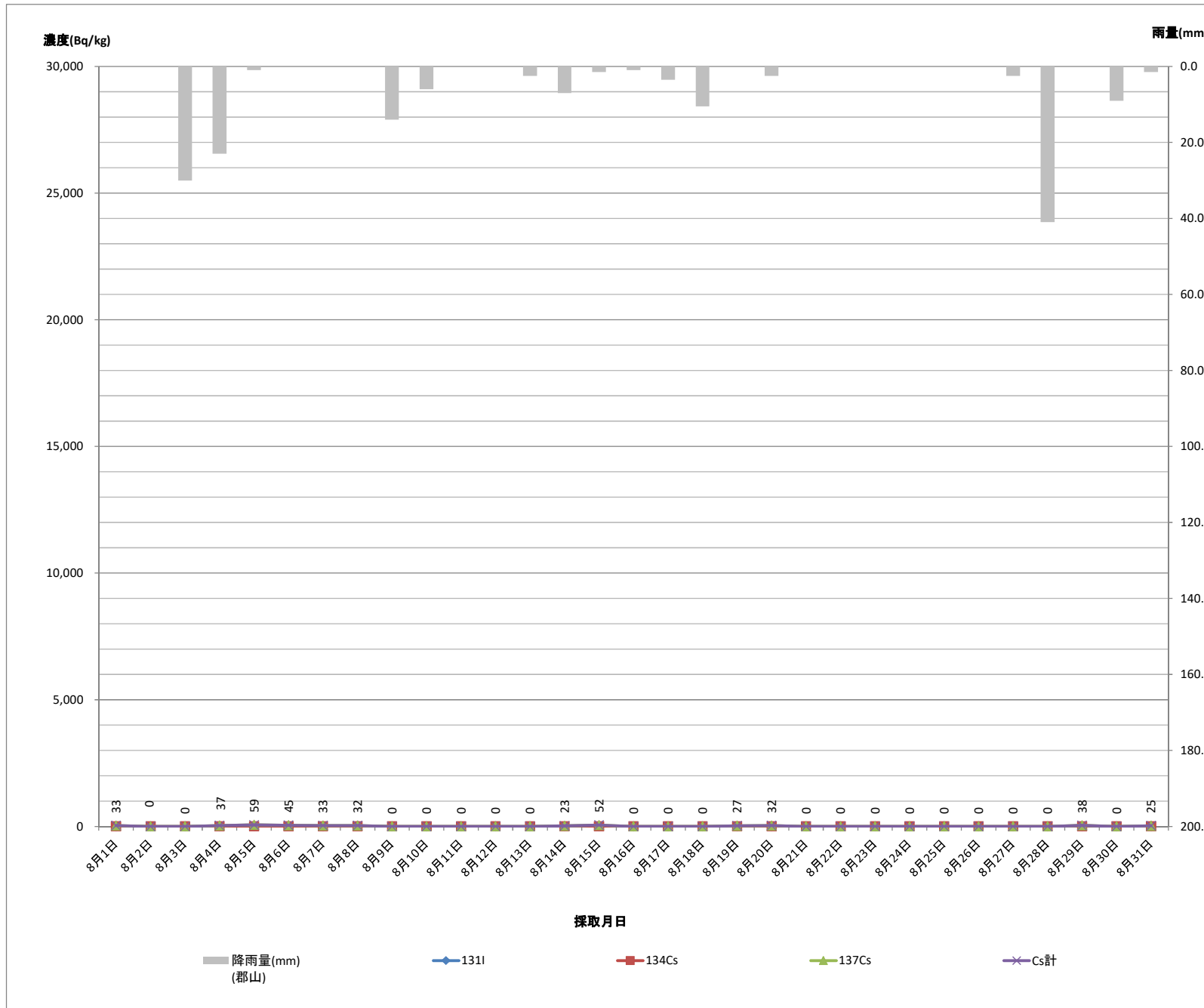
※青字: 下水道公社

ND: 不検出

下水道終末処理場放射性物質濃度モニタリング結果（県中浄化センター）脱水汚泥（R4. 8月）

1 脱水汚泥 [郡山市気象データ](#)

採取月日	核種濃度 (Bq/kg)				降雨量 (mm) (郡山)
	131I	Cs			
		134Cs	137Cs	Cs計	
8月1日	ND	ND	33	33	0.0
8月2日	ND	ND	ND	ND	0.0
8月3日	ND	ND	ND	ND	30.0
8月4日	ND	ND	37	37	23.0
8月5日	ND	ND	59	59	1.0
8月6日	23	ND	45	45	0.0
8月7日	ND	ND	33	33	0.0
8月8日	25	ND	32	32	0.0
8月9日	ND	ND	ND	ND	14.0
8月10日	ND	ND	ND	ND	6.0
8月11日	ND	ND	ND	ND	0.0
8月12日	ND	ND	ND	ND	0.0
8月13日	ND	ND	ND	ND	2.5
8月14日	ND	ND	23	23	7.0
8月15日	ND	ND	52	52	1.5
8月16日	ND	ND	ND	ND	1.0
8月17日	ND	ND	ND	ND	3.5
8月18日	ND	ND	ND	ND	10.5
8月19日	ND	ND	27	27	0.0
8月20日	ND	ND	32	32	2.5
8月21日	ND	ND	ND	ND	0.0
8月22日	ND	ND	ND	ND	0.0
8月23日	ND	ND	ND	ND	0.0
8月24日	ND	ND	ND	ND	0.0
8月25日	ND	ND	ND	ND	0.0
8月26日	ND	ND	ND	ND	0.0
8月27日	ND	ND	ND	ND	2.5
8月28日	ND	ND	ND	ND	41.0
8月29日	ND	ND	38	38	0.0
8月30日	ND	ND	ND	ND	9.0
8月31日	ND	ND	25	25	1.5



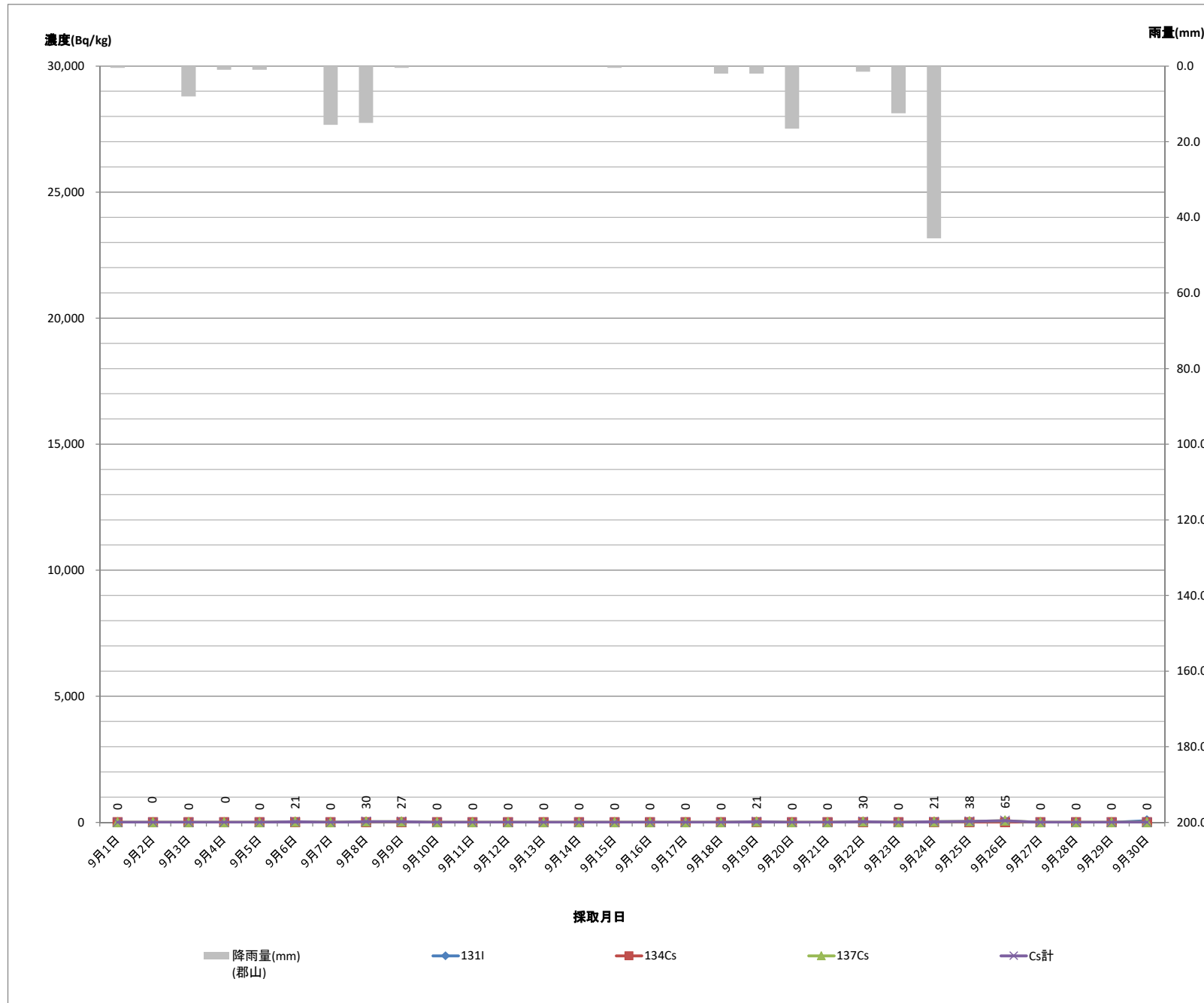
※青字: 下水道公社

ND: 不検出

下水道終末処理場放射性物質濃度モニタリング結果（県中浄化センター）脱水汚泥（R4.9月）

1 脱水汚泥 [郡山市気象データ](#)

採取月日	核種濃度 (Bq/kg)				降雨量 (mm) (郡山)
	131I	Cs			
		134Cs	137Cs	Cs計	
9月1日	ND	ND	ND	ND	0.5
9月2日	ND	ND	ND	ND	0.0
9月3日	ND	ND	ND	ND	8.0
9月4日	ND	ND	ND	ND	1.0
9月5日	ND	ND	ND	ND	1.0
9月6日	ND	ND	21	21	0.0
9月7日	ND	ND	ND	ND	15.5
9月8日	ND	ND	30	30	15.0
9月9日	ND	ND	27	27	0.5
9月10日	ND	ND	ND	ND	0.0
9月11日	ND	ND	ND	ND	0.0
9月12日	ND	ND	ND	ND	0.0
9月13日	ND	ND	ND	ND	0.0
9月14日	ND	ND	ND	ND	0.0
9月15日	ND	ND	ND	ND	0.5
9月16日	ND	ND	ND	ND	0.0
9月17日	ND	ND	ND	ND	0.0
9月18日	ND	ND	ND	ND	2.0
9月19日	ND	ND	21	21	2.0
9月20日	ND	ND	ND	ND	16.5
9月21日	ND	ND	ND	ND	0.0
9月22日	ND	ND	30	30	1.5
9月23日	ND	ND	ND	ND	12.5
9月24日	ND	ND	21	21	45.5
9月25日	ND	ND	38	38	0.0
9月26日	ND	ND	65	65	0.0
9月27日	ND	ND	ND	ND	0.0
9月28日	ND	ND	ND	ND	0.0
9月29日	ND	ND	ND	ND	0.0
9月30日	67	ND	ND	ND	0.0



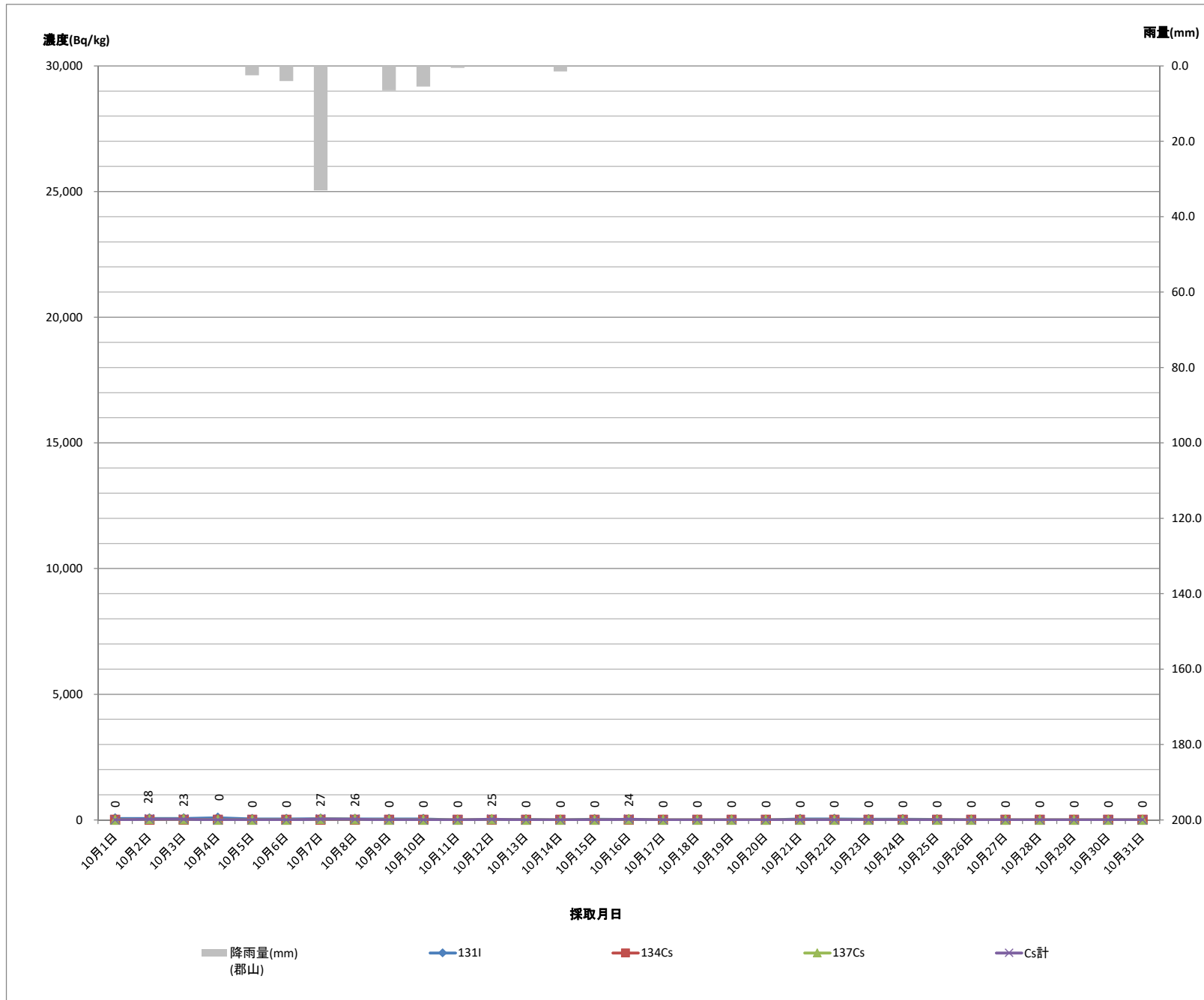
※青字: 下水道公社

ND: 不検出

下水道終末処理場放射性物質濃度モニタリング結果（県中浄化センター）脱水汚泥（R4.10月）

1 脱水汚泥 [郡山市気象データ](#)

採取月日	核種濃度 (Bq/kg)				降雨量 (mm) (郡山)
	131I	Cs			
		134Cs	137Cs	Cs計	
10月1日	53	ND	ND	ND	0.0
10月2日	58	ND	28	28	0.0
10月3日	55	ND	23	23	0.0
10月4日	78	ND	ND	ND	0.0
10月5日	32	ND	ND	ND	2.5
10月6日	28	ND	ND	ND	4.0
10月7日	45	ND	27	27	33.0
10月8日	37	ND	26	26	0.0
10月9日	31	ND	ND	ND	6.5
10月10日	28	ND	ND	ND	5.5
10月11日	ND	ND	ND	ND	0.5
10月12日	ND	ND	25	25	0.0
10月13日	20	ND	ND	ND	0.0
10月14日	ND	ND	ND	ND	1.5
10月15日	21	ND	ND	ND	0.0
10月16日	20	ND	24	24	0.0
10月17日	ND	ND	ND	ND	0.0
10月18日	ND	ND	ND	ND	0.0
10月19日	ND	ND	ND	ND	0.0
10月20日	ND	ND	ND	ND	0.0
10月21日	29	ND	ND	ND	0.0
10月22日	34	ND	ND	ND	0.0
10月23日	23	ND	ND	ND	0.0
10月24日	24	ND	ND	ND	0.0
10月25日	20	ND	ND	ND	0.0
10月26日	ND	ND	ND	ND	0.0
10月27日	ND	ND	ND	ND	0.0
10月28日	ND	ND	ND	ND	0.0
10月29日	ND	ND	ND	ND	0.0
10月30日	ND	ND	ND	ND	0.0
10月31日	ND	ND	ND	ND	0.0



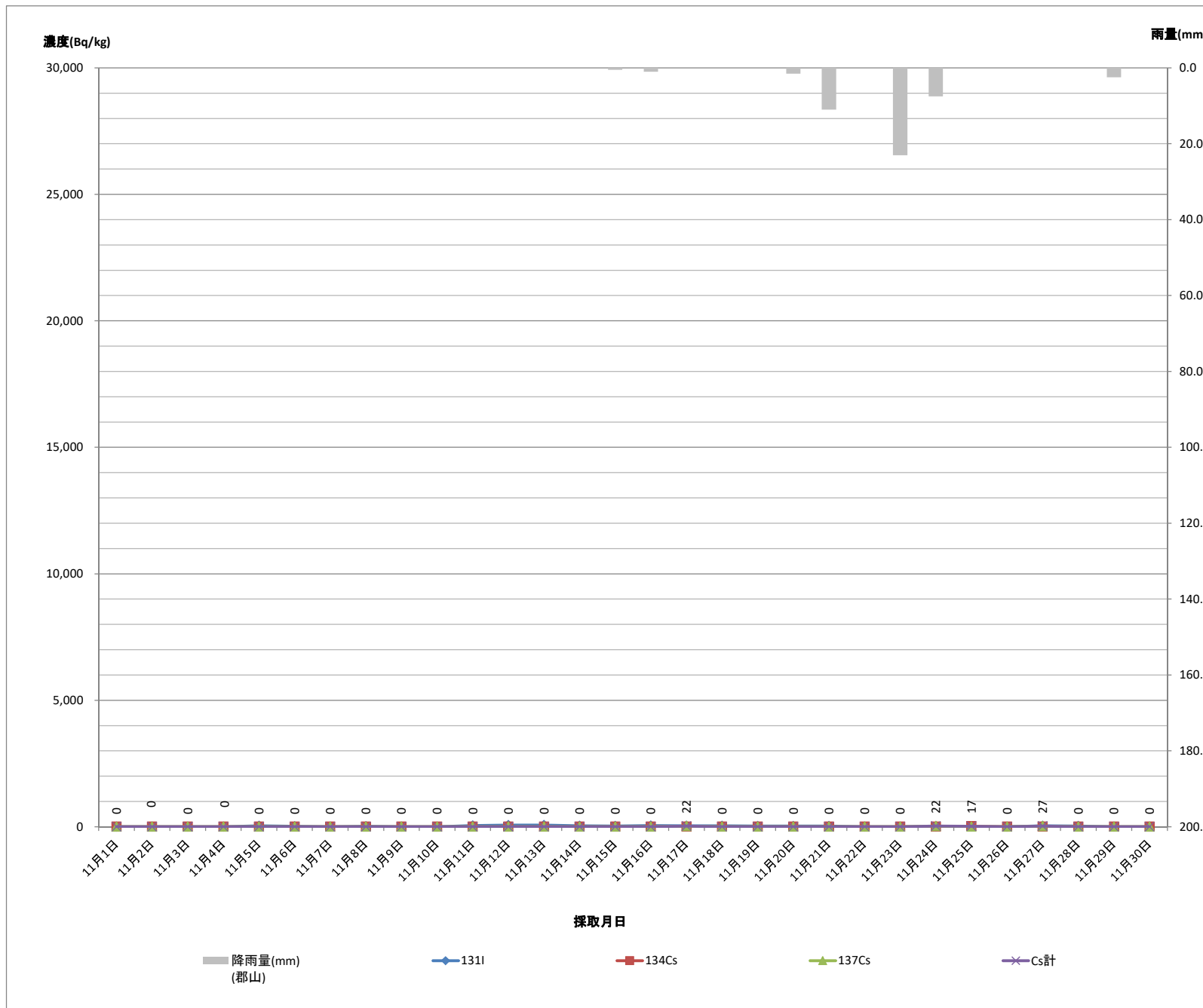
※青字: 下水道公社

ND: 不検出

下水道終末処理場放射性物質濃度モニタリング結果（県中浄化センター）脱水汚泥（R4.11月）

1 脱水汚泥 [郡山市気象データ](#)

採取月日	核種濃度 (Bq/kg)				降雨量 (mm) (郡山)
	131I	Cs			
		134Cs	137Cs	Cs計	
11月1日	ND	ND	ND	ND	0.0
11月2日	ND	ND	ND	ND	0.0
11月3日	ND	ND	ND	ND	0.0
11月4日	ND	ND	ND	ND	0.0
11月5日	31	ND	ND	ND	0.0
11月6日	20	ND	ND	ND	0.0
11月7日	ND	ND	ND	ND	0.0
11月8日	20	ND	ND	ND	0.0
11月9日	ND	ND	ND	ND	0.0
11月10日	ND	ND	ND	ND	0.0
11月11日	44	ND	ND	ND	0.0
11月12日	62	ND	ND	ND	0.0
11月13日	65	ND	ND	ND	0.0
11月14日	36	ND	ND	ND	0.0
11月15日	25	ND	ND	ND	0.5
11月16日	44	ND	ND	ND	1.0
11月17日	40	ND	22	22	0.0
11月18日	38	ND	ND	ND	0.0
11月19日	27	ND	ND	ND	0.0
11月20日	24	ND	ND	ND	1.5
11月21日	22	ND	ND	ND	11.0
11月22日	ND	ND	ND	ND	0.0
11月23日	ND	ND	ND	ND	23.0
11月24日	ND	ND	22	22	7.5
11月25日	ND	17	ND	17	0.0
11月26日	ND	ND	ND	ND	0.0
11月27日	35	ND	27	27	0.0
11月28日	25	ND	ND	ND	0.0
11月29日	ND	ND	ND	ND	2.5
11月30日	ND	ND	ND	ND	0.0



※青字: 下水道公社

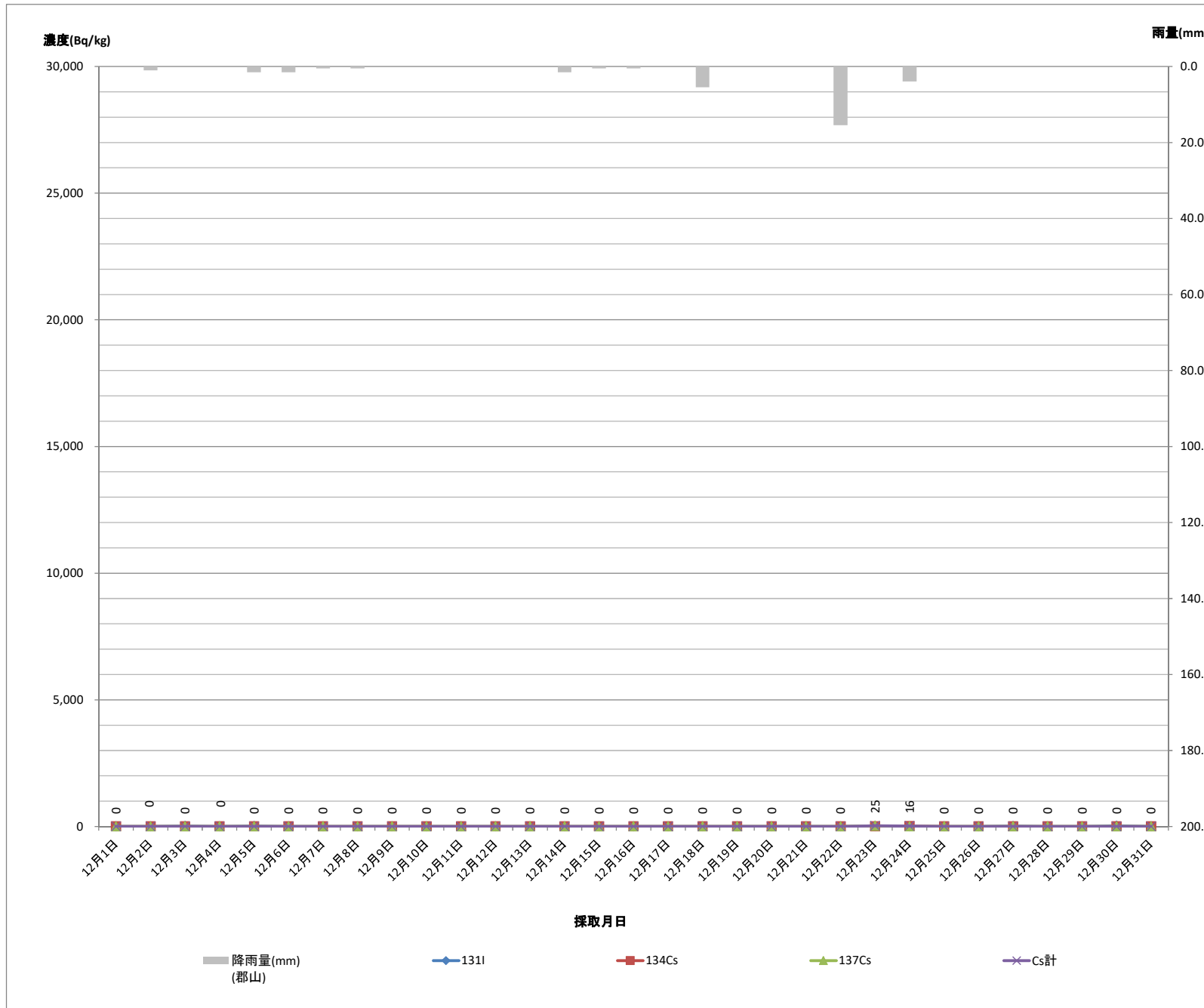
ND: 不検出



下水道終末処理場放射性物質濃度モニタリング結果（県中浄化センター）脱水汚泥（R4.12月）

1 脱水汚泥 [郡山市気象データ](#)

採取月日	核種濃度 (Bq/kg)				降雨量 (mm) (郡山)
	131I	Cs			
		134Cs	137Cs	Cs計	
12月1日	ND	ND	ND	ND	0.0
12月2日	ND	ND	ND	ND	1.0
12月3日	20	ND	ND	ND	0.0
12月4日	ND	ND	ND	ND	0.0
12月5日	21	ND	ND	ND	1.5
12月6日	ND	ND	ND	ND	1.5
12月7日	ND	ND	ND	ND	0.5
12月8日	ND	ND	ND	ND	0.5
12月9日	ND	ND	ND	ND	0.0
12月10日	ND	ND	ND	ND	0.0
12月11日	ND	ND	ND	ND	0.0
12月12日	ND	ND	ND	ND	0.0
12月13日	ND	ND	ND	ND	0.0
12月14日	ND	ND	ND	ND	1.5
12月15日	ND	ND	ND	ND	0.5
12月16日	ND	ND	ND	ND	0.5
12月17日	ND	ND	ND	ND	0.0
12月18日	ND	ND	ND	ND	5.5
12月19日	ND	ND	ND	ND	0.0
12月20日	ND	ND	ND	ND	0.0
12月21日	ND	ND	ND	ND	0.0
12月22日	ND	ND	ND	ND	15.5
12月23日	ND	ND	25	25	0.0
12月24日	ND	16	ND	16	4.0
12月25日	ND	ND	ND	ND	0.0
12月26日	ND	ND	ND	ND	0.0
12月27日	21	ND	ND	ND	0.0
12月28日	ND	ND	ND	ND	0.0
12月29日	ND	ND	ND	ND	0.0
12月30日	27	ND	ND	ND	0.0
12月31日	ND	ND	ND	ND	0.0



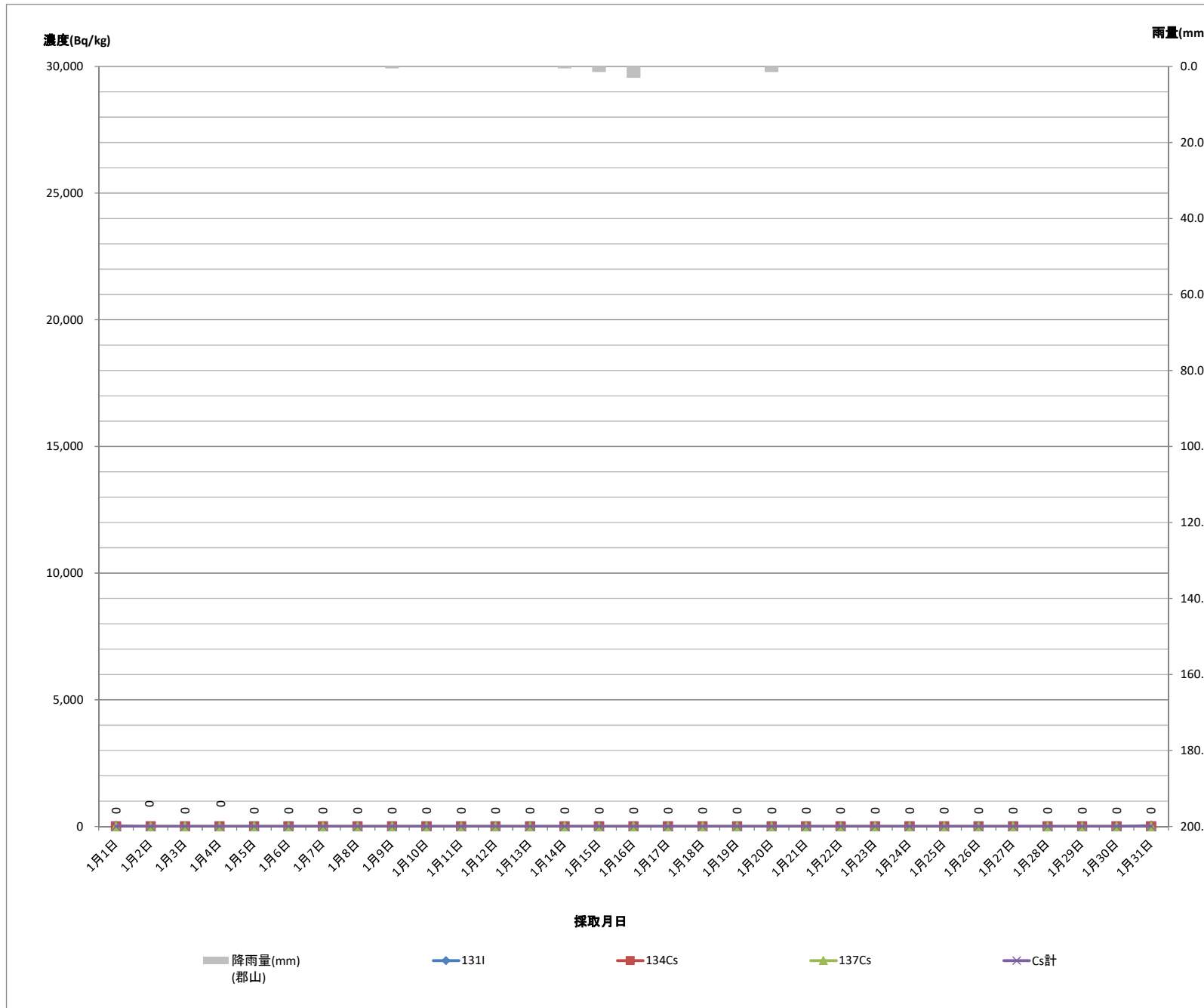
※青字: 下水道公社

ND: 不検出

下水道終末処理場放射性物質濃度モニタリング結果（県中浄化センター）脱水汚泥（R5.1月）

1 脱水汚泥 [郡山市気象データ](#)

採取月日	核種濃度 (Bq/kg)				降雨量 (mm) (郡山)
	131I	Cs			
		134Cs	137Cs	Cs計	
1月1日	24	ND	ND	ND	0.0
1月2日	ND	ND	ND	ND	0.0
1月3日	ND	ND	ND	ND	0.0
1月4日	ND	ND	ND	ND	0.0
1月5日	ND	ND	ND	ND	0.0
1月6日	ND	ND	ND	ND	0.0
1月7日	ND	ND	ND	ND	0.0
1月8日	ND	ND	ND	ND	0.0
1月9日	ND	ND	ND	ND	0.5
1月10日	ND	ND	ND	ND	0.0
1月11日	ND	ND	ND	ND	0.0
1月12日	ND	ND	ND	ND	0.0
1月13日	ND	ND	ND	ND	0.0
1月14日	ND	ND	ND	ND	0.5
1月15日	ND	ND	ND	ND	1.5
1月16日	ND	ND	ND	ND	3.0
1月17日	ND	ND	ND	ND	0.0
1月18日	ND	ND	ND	ND	0.0
1月19日	ND	ND	ND	ND	0.0
1月20日	ND	ND	ND	ND	1.5
1月21日	ND	ND	ND	ND	0.0
1月22日	ND	ND	ND	ND	0.0
1月23日	ND	ND	ND	ND	0.0
1月24日	ND	ND	ND	ND	0.0
1月25日	ND	ND	ND	ND	0.0
1月26日	ND	ND	ND	ND	0.0
1月27日	ND	ND	ND	ND	0.0
1月28日	ND	ND	ND	ND	0.0
1月29日	ND	ND	ND	ND	0.0
1月30日	ND	ND	ND	ND	0.0
1月31日	30	ND	ND	ND	0.0



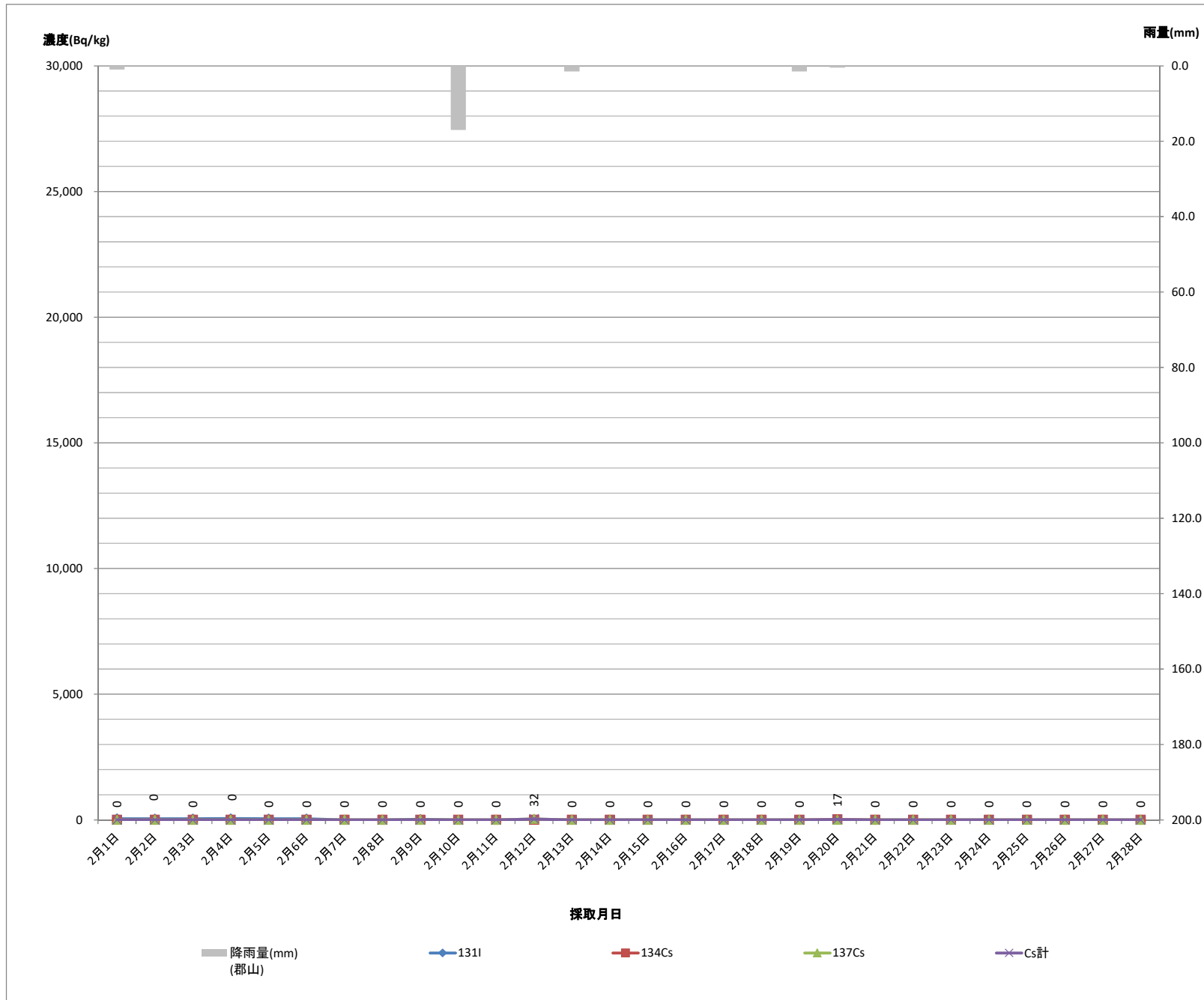
※青字: 下水道公社

ND: 不検出

下水道終末処理場放射性物質濃度モニタリング結果（県中浄化センター）脱水汚泥（R5.2月）

1 脱水汚泥 [郡山市気象データ](#)

採取月日	核種濃度 (Bq/kg)				降雨量 (mm) (郡山)
	131I	Cs			
		134Cs	137Cs	Cs計	
2月1日	49	ND	ND	ND	1.0
2月2日	41	ND	ND	ND	0.0
2月3日	41	ND	ND	ND	0.0
2月4日	50	ND	ND	ND	0.0
2月5日	41	ND	ND	ND	0.0
2月6日	43	ND	ND	ND	0.0
2月7日	ND	ND	ND	ND	0.0
2月8日	ND	ND	ND	ND	0.0
2月9日	21	ND	ND	ND	0.0
2月10日	ND	ND	ND	ND	17.0
2月11日	ND	ND	ND	ND	0.0
2月12日	ND	ND	32	32	0.0
2月13日	ND	ND	ND	ND	1.5
2月14日	ND	ND	ND	ND	0.0
2月15日	ND	ND	ND	ND	0.0
2月16日	ND	ND	ND	ND	0.0
2月17日	ND	ND	ND	ND	0.0
2月18日	ND	ND	ND	ND	0.0
2月19日	ND	ND	ND	ND	1.5
2月20日	ND	17	ND	17	0.5
2月21日	ND	ND	ND	ND	0.0
2月22日	ND	ND	ND	ND	0.0
2月23日	ND	ND	ND	ND	0.0
2月24日	ND	ND	ND	ND	0.0
2月25日	ND	ND	ND	ND	0.0
2月26日	ND	ND	ND	ND	0.0
2月27日	ND	ND	ND	ND	0.0
2月28日	ND	ND	ND	ND	0.0



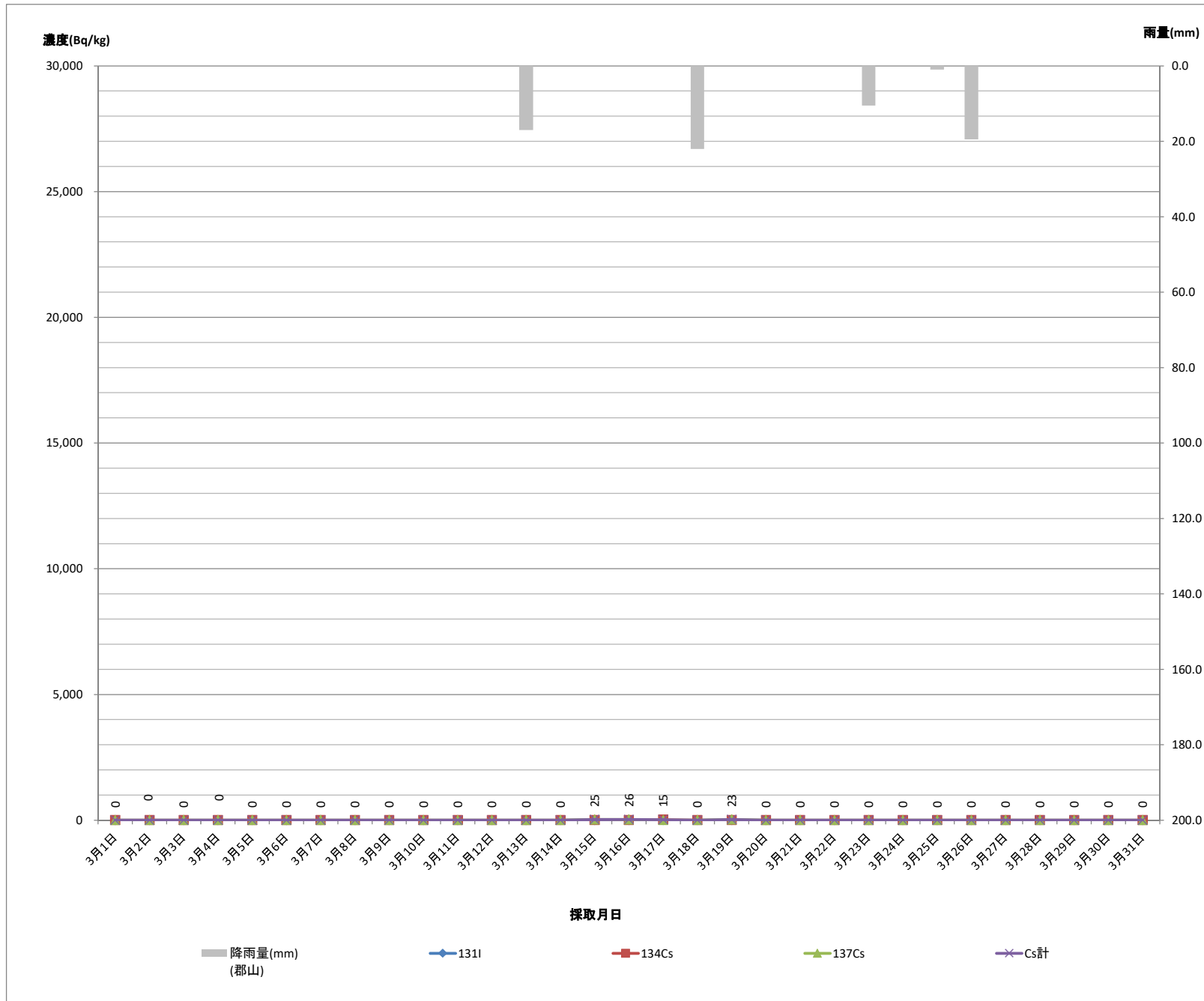
※青字: 下水道公社

ND: 不検出

下水道終末処理場放射性物質濃度モニタリング結果（県中浄化センター）脱水汚泥（R5. 3月）

1 脱水汚泥 [郡山市気象データ](#)

採取月日	核種濃度 (Bq/kg)				降雨量 (mm) (郡山)
	131I	Cs			
		134Cs	137Cs	Cs計	
3月1日	ND	ND	ND	ND	0.0
3月2日	ND	ND	ND	ND	0.0
3月3日	ND	ND	ND	ND	0.0
3月4日	ND	ND	ND	ND	0.0
3月5日	ND	ND	ND	ND	0.0
3月6日	ND	ND	ND	ND	0.0
3月7日	ND	ND	ND	ND	0.0
3月8日	ND	ND	ND	ND	0.0
3月9日	ND	ND	ND	ND	0.0
3月10日	ND	ND	ND	ND	0.0
3月11日	ND	ND	ND	ND	0.0
3月12日	ND	ND	ND	ND	0.0
3月13日	ND	ND	ND	ND	17.0
3月14日	ND	ND	ND	ND	0.0
3月15日	ND	ND	25	25	0.0
3月16日	ND	ND	26	26	0.0
3月17日	ND	15	ND	15	0.0
3月18日	ND	ND	ND	ND	22.0
3月19日	ND	ND	23	23	0.0
3月20日	ND	ND	ND	ND	0.0
3月21日	ND	ND	ND	ND	0.0
3月22日	ND	ND	ND	ND	0.0
3月23日	ND	ND	ND	ND	10.5
3月24日	ND	ND	ND	ND	0.0
3月25日	ND	ND	ND	ND	1.0
3月26日	ND	ND	ND	ND	19.5
3月27日	ND	ND	ND	ND	0.0
3月28日	ND	ND	ND	ND	0.0
3月29日	ND	ND	ND	ND	0.0
3月30日	ND	ND	ND	ND	0.0
3月31日	ND	ND	ND	ND	0.0



※青字: 下水道公社

ND: 不検出