
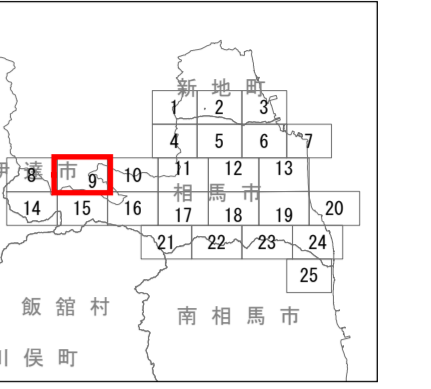


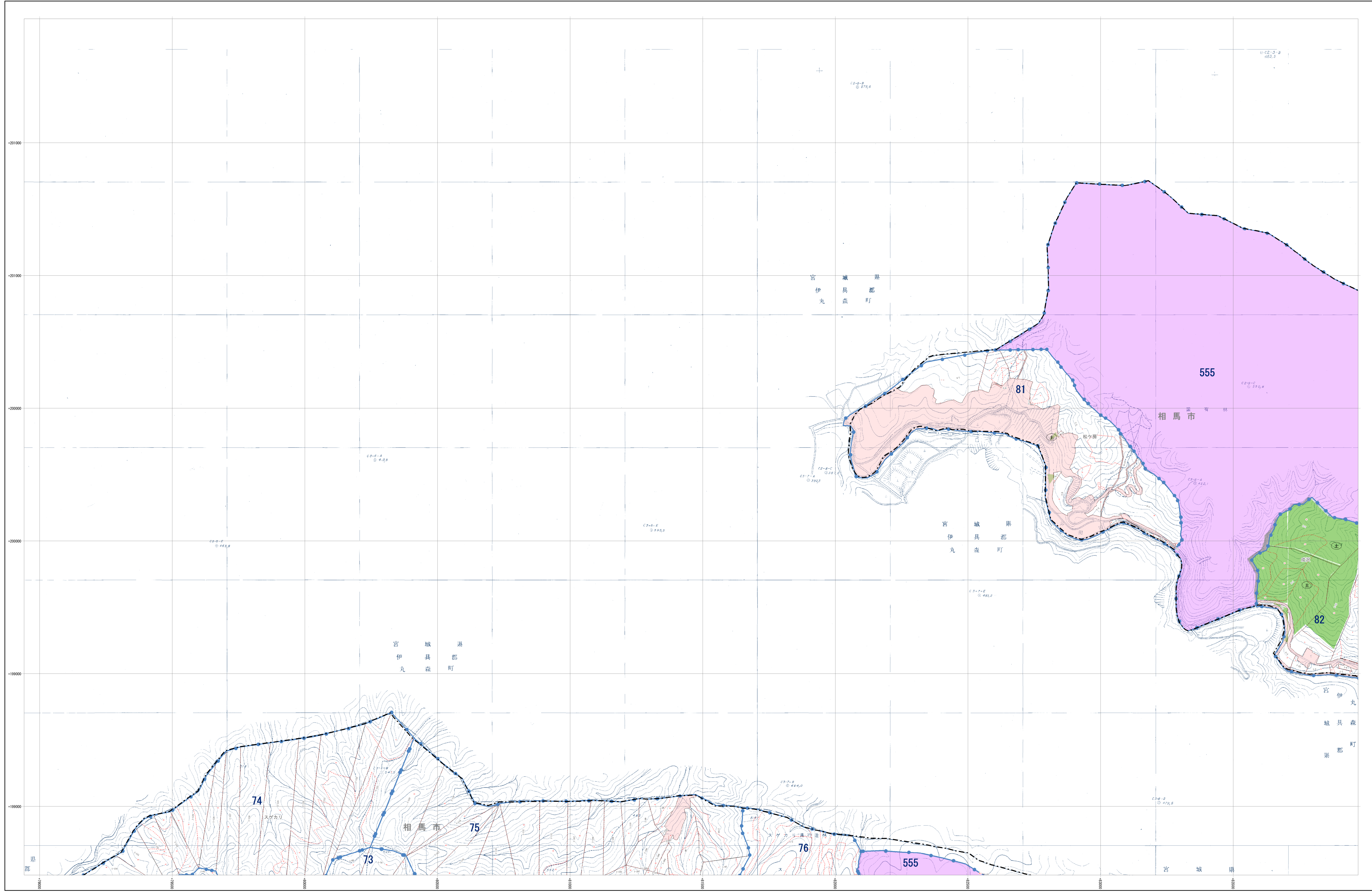
森林計画図

相馬市 25-9



- 市町村界
- 林班界
- 字
- 地番界
- 小班界
- 保安林及び保安施設地区等
- 水源かん養保安林 (水)
- 土砂流出防護保安林 (土)
- 飛砂防護保安林 (飛)
- 加害保安林 (加)
- 水害防護保安林 (水)
- 湖沼防護保安林 (湖)
- 防雪保安林 (防)
- 干害防護保安林 (干)
- なだれ防止保安林 (な)
- 落石防止保安林 (落)
- 防火保安林 (火)
- 風倒保安林 (風)
- 保樹保安林 (保)
- 風致保安林 (風)
- 森林計画対象外区域
- 保安林区域
- その他森林区域
- 境界線
- 座標格子線

- 凡例
- △ 三角点
 - 水準点
 - 空中点
 - 標定点
 - ⊙ 観測点
 - ⊕ コンクリート標
 - ⊗ 天然石標
 - ⊘ 国界
 - ⊙ 都道府県界
 - ⊙ 支庁界
 - ⊙ 市界
 - ⊙ 町界
 - ⊙ 大字界
 - ⊙ 普通道路
 - ⊙ 特設道路
 - ⊙ 市道
 - ⊙ 軽便道
 - ⊙ 歩道
 - ⊙ 防火線
 - ⊙ 電力線
 - ⊙ 計画用林
 - ⊙ 保安林
 - ⊙ 竹
 - ⊙ その他の樹木
 - ⊙ 草生
 - ⊙ 森林
 - ⊙ 水田
 - ⊙ 畑
 - ⊙ 牧草地
 - ⊙ 農用地
 - ⊙ 森林境界
 - ⊙ 地籍
 - ⊙ 町村役所
 - ⊙ 学校
 - ⊙ 神社
 - ⊙ 寺
 - ⊙ 郵便局
 - ⊙ 診療所
 - ⊙ 温泉
 - ⊙ 旅館
 - ⊙ 遊園地
 - ⊙ 立寄
 - ⊙ 橋
 - ⊙ 堤防
 - ⊙ 岩



平面直角座標系 第四式 (日本測地成果2000準拠)

注: この森林計画図は、地域森林計画に係る保安林の資源情報を把握すること等の目的で作成したものであり、所有権、所有界、番地等土地に関する権利及び立木竹の採伐について証明するものではありません。また、この計画図を複製または転用して他の図面を作成する場合には事前に申請が必要となります。

1:5,000

