
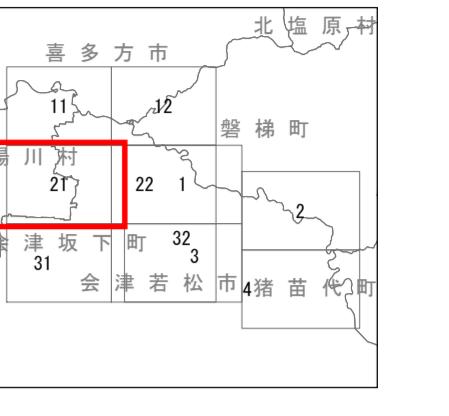
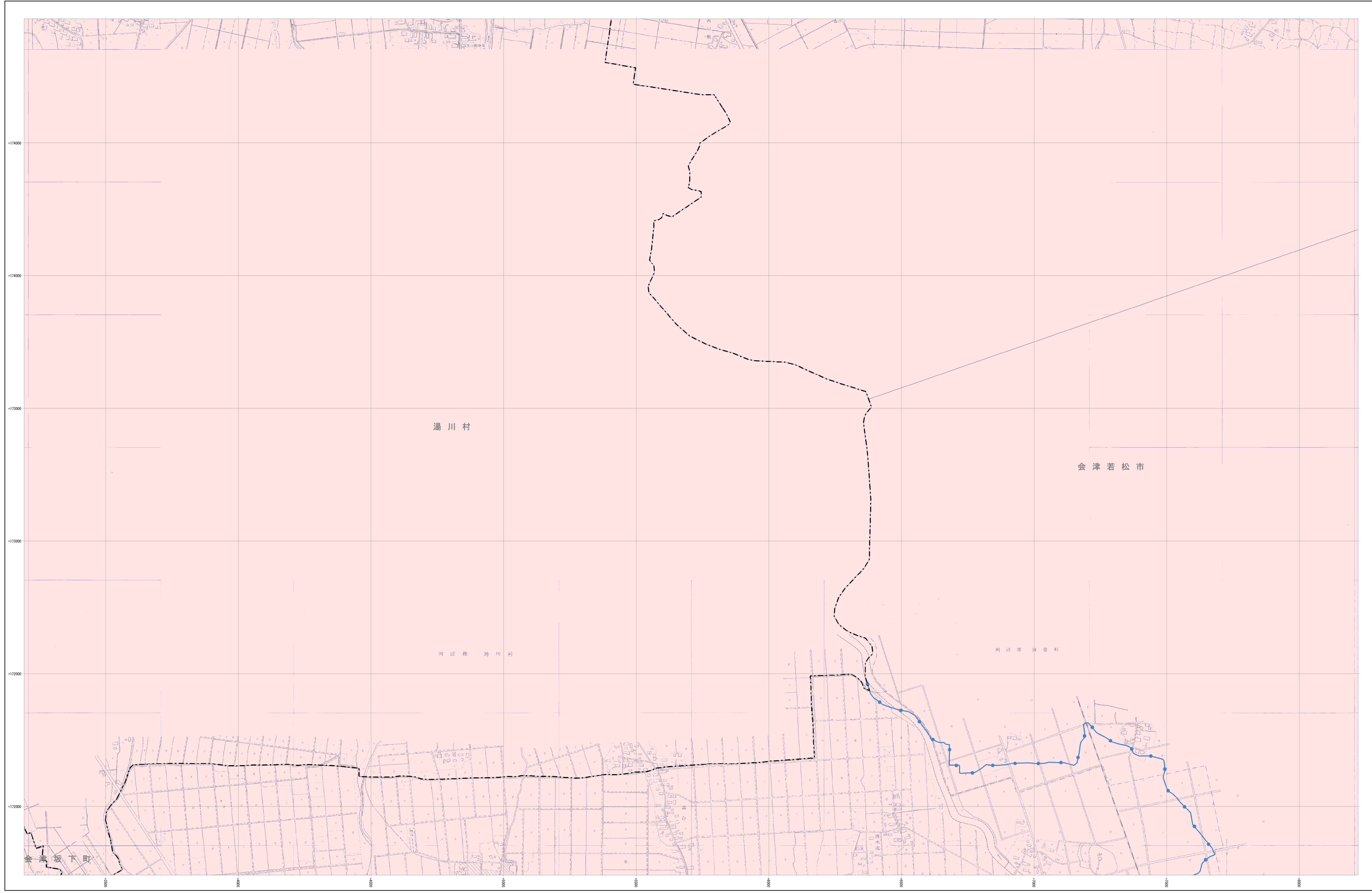


森林計画図

会津若松市河東 10-21



---	市町村界	林団番号
---	林団界	29
---	字界	字名
---	地番界	地番
---	小紙区分	小紙記号
---	めがね線	
---	保安林及び保安施設地区等	
---	水質かん養保安林(水)	
---	土砂流出防護保安林(土)	
---	土砂崩壊防護保安林(崩)	
---	飛砂防護保安林(飛)	
---	防風保安林(防)	
---	水害防護保安林(水)	
---	湖沼防護保安林(湖)	
---	防雪保安林(防)	
---	干害防護保安林(干)	
---	防霜保安林(防)	
---	なだれ防止保安林(な)	
---	落石防止保安林(石)	
---	防火保安林(火)	
---	急傾斜地保安林(急)	
---	航行目録保安林(航)	
---	保護保安林(保)	
---	風致保安林(風)	
---	森林計画対象外区域	
---	保安林区域	
---	その他森林区域	
---	境界線	
---	座標格子線	+000000

凡例	
△	三角点
□	水準点
○	空中国境点
●	標定点
✕	三角点
⊙	コンタクト点
⊖	石
⊕	天然石
⊖	国界
---	国境線
---	市界
---	町界
---	字界
---	学区
---	普通鉄道
---	特快鉄道
---	市道
---	町道
---	農道
---	歩道
---	河川
---	防火線
---	電力線
---	計画道路
---	計画林
---	竹
---	その他の樹木
---	草生地
---	水
---	田
---	畑
---	農業用地
---	森林境界
---	地籍境界
---	町村境界
---	神社
---	学校
---	病院
---	郵便局
---	電線
---	道路
---	堤防
---	橋
---	トンネル
---	崖
---	石

福島県

平面直角座標系 第四式 (日本測地成果2000準拠)

注: この森林計画図は、地域森林計画に係る産物林の資源情報を把握すること等の目的で作成したものであり、所有権・所有界、借地権等土地に関する権利及び林木の採集について証明するものではありません。また、この計画図を複製または転用して他の図面を作成する場合には事前に申請・承認が必要となります。

1:5,000

