
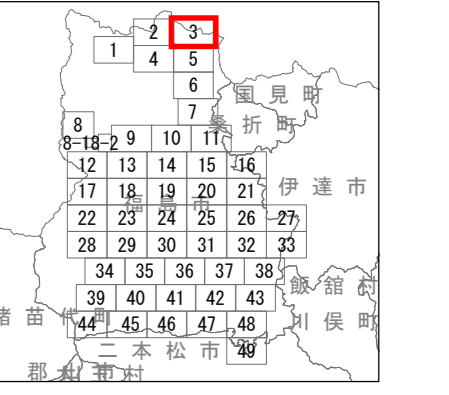


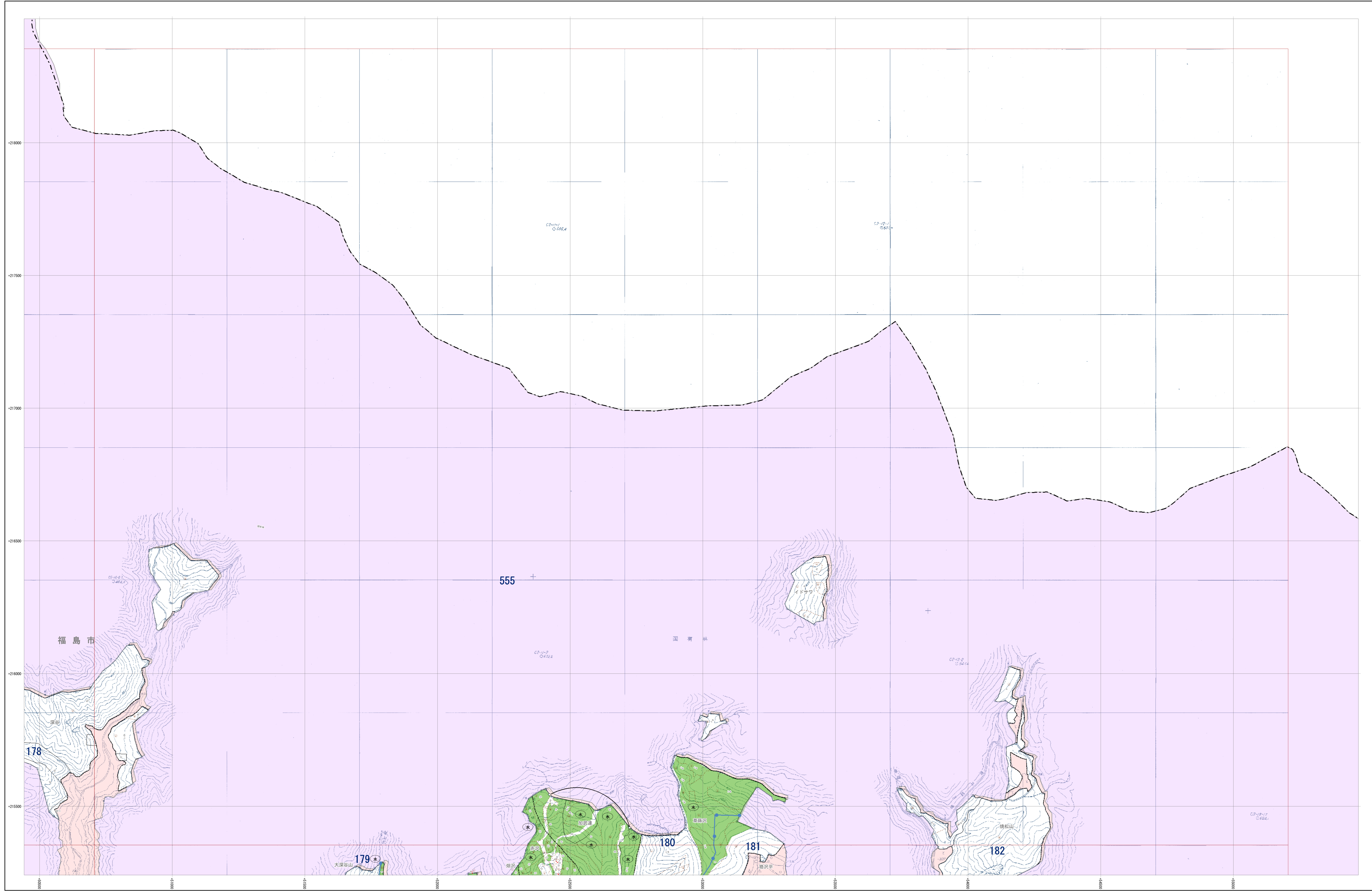
# 森林計画図

福島市 49-3



- 凡例**
- 市界
  - 町界
  - 字界
  - 地番界
  - 小地区分
  - 地籍線
  - 保安林及び保安施設地区等
  - 水源かん養保安林(水)
  - 土砂崩壊防護保安林(土)
  - 飛砂防護保安林(飛)
  - 加害保安林(加)
  - 水害防護保安林(水)
  - 湖沼防護保安林(湖)
  - 防雪保安林(防)
  - 干害防護保安林(干)
  - 防露保安林(防)
  - なだれ防止保安林(な)
  - 崩石防止保安林(崩)
  - 防風保安林(防)
  - 鳥つぎ保安林(鳥)
  - 航行目録保安林(航)
  - 保護保安林(保)
  - 風致保安林(風)
  - 森林計画対象外区域
  - 国森林区域
  - その他森林区域
  - 境界線
  - 座標格子線

- 凡例**
- △ 三角点
  - 水準点
  - 空中点
  - 標定点
  - 観測点
  - コンクリート橋
  - 石橋
  - 天然石橋
  - 木橋
  - 渡り橋
  - 浮橋
  - 臨時橋
  - 橋
  - 普通道路
  - 特殊道路
  - 其他道路
  - 堤防
  - 多田
  - 池
  - 防火線
  - 電力線
  - 電線
  - 立木
  - 竹
  - 松
  - 杉
  - 雑木
  - 水
  - 池
  - 田
  - 畑
  - 草原
  - 森林計画界
  - 地籍界
  - 町界
  - 字界
  - 神社
  - 寺
  - 家
  - 学校
  - 公園
  - 運動場
  - 墓地
  - 神社



平面直角座標系 第四式 (日本測地成果2000準拠)

注：この森林計画図は、地域森林計画に係る民間林の取組を促進することを目的で作成したものであり、所有権・所有界・用途等土地に関する権利関係は必ずしもこの図面に反映していません。また、この計画図を複製または転載して他の図面を作成する場合には事前に申請・承認が必要となります。

1:5,000

