

500m メッシュを用いた経時変化マップ

561_shinti



500m メッシュを用いた経時変化マップ(2011年5月)



500m メッシュを用いた経時変化マップ(2011年6月)



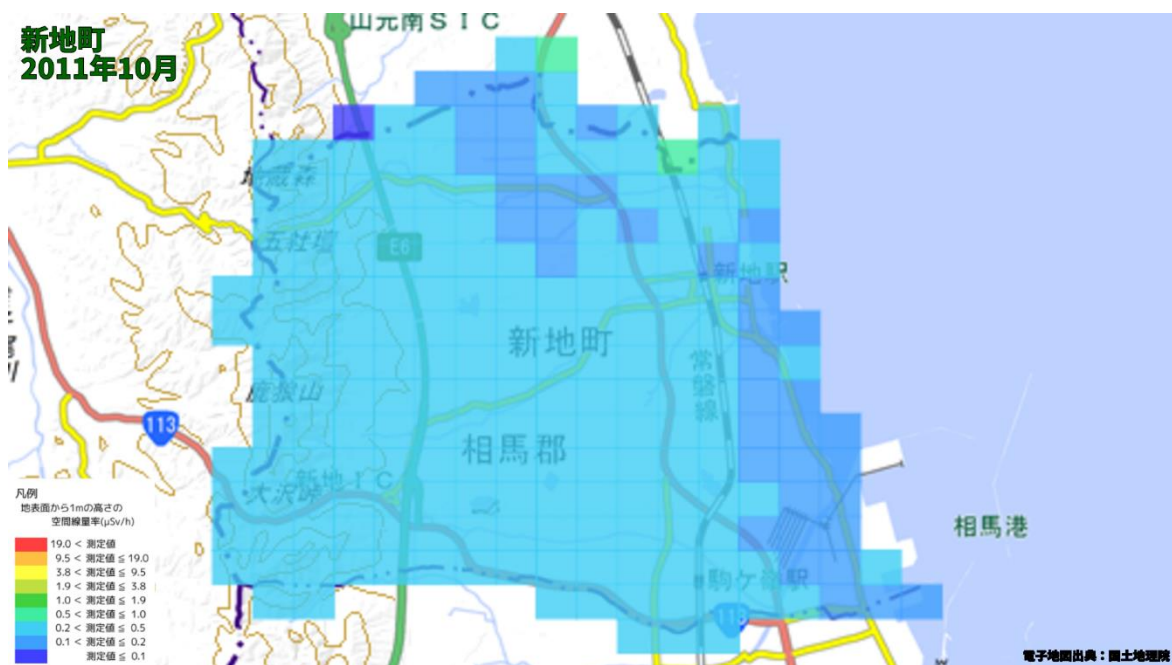
500m メッシュを用いた経時変化マップ(2011年7月)



500m メッシュを用いた経時変化マップ(2011年8月)



500m メッシュを用いた経時変化マップ(2011年9月)



500m メッシュを用いた経時変化マップ(2011年10月)



500m メッシュを用いた経時変化マップ(2011年11月)



500m メッシュを用いた経時変化マップ(2011年12月)



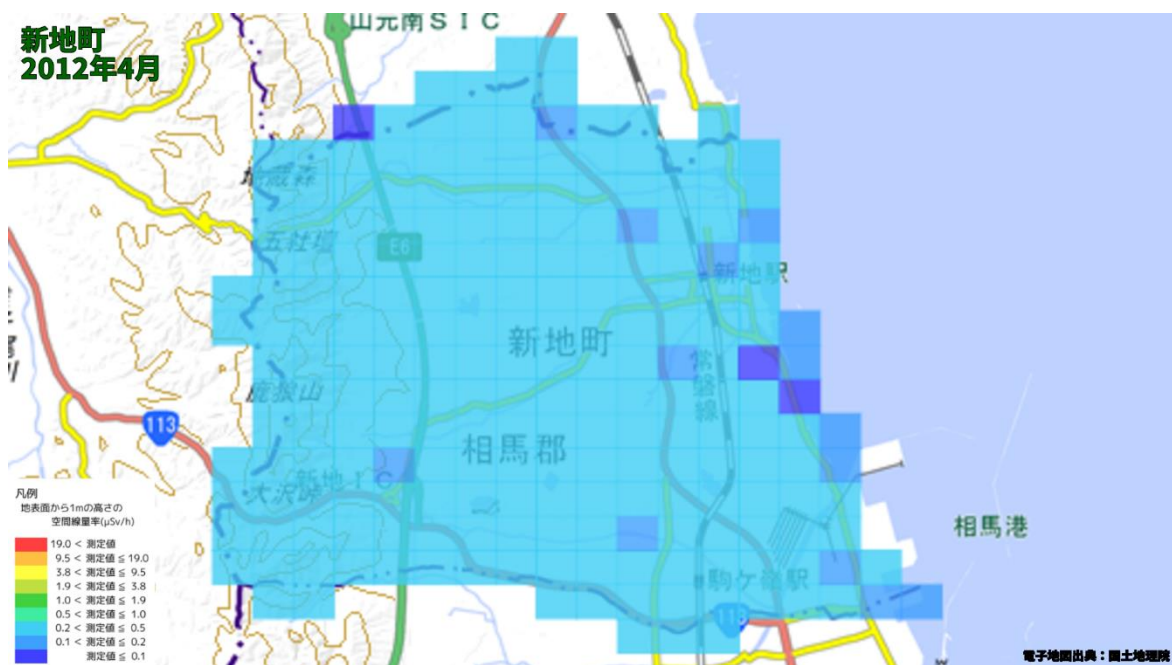
500m メッシュを用いた経時変化マップ(2012年1月)



500m メッシュを用いた経時変化マップ(2012年2月)



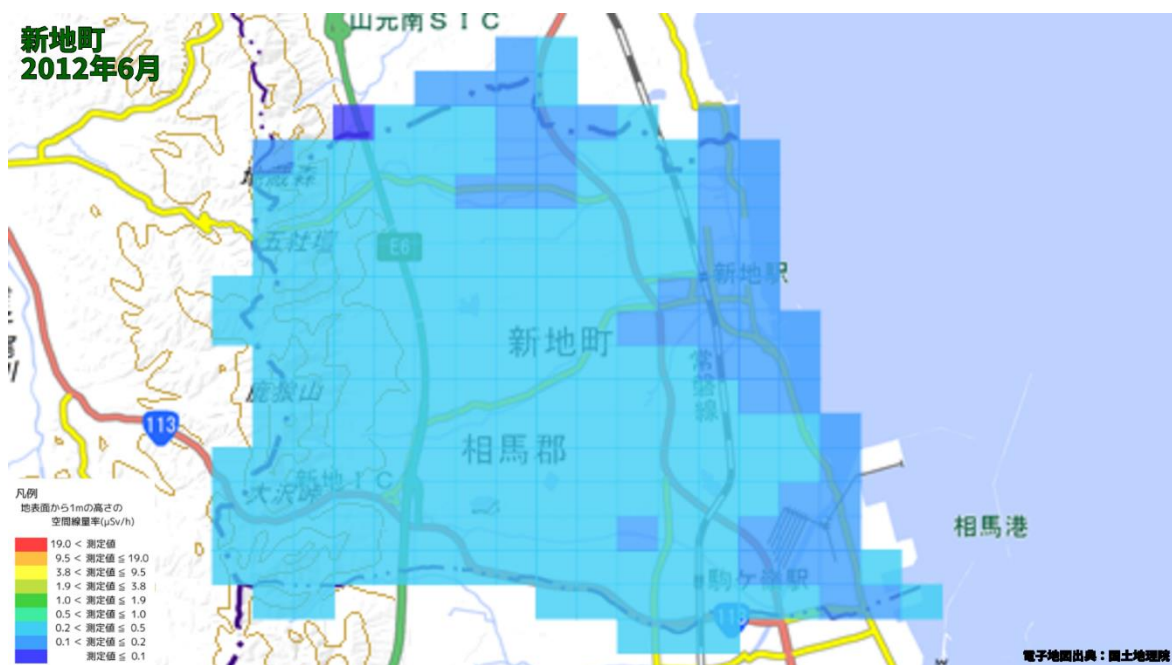
500m メッシュを用いた経時変化マップ(2012年3月)



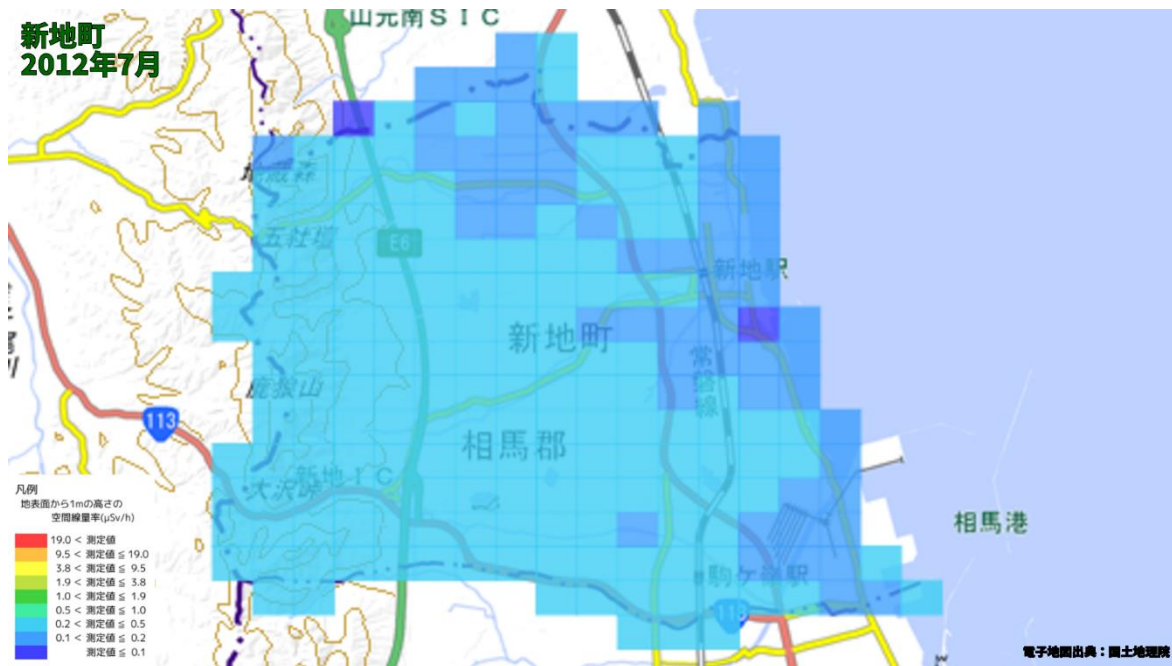
500m メッシュを用いた経時変化マップ(2012年4月)



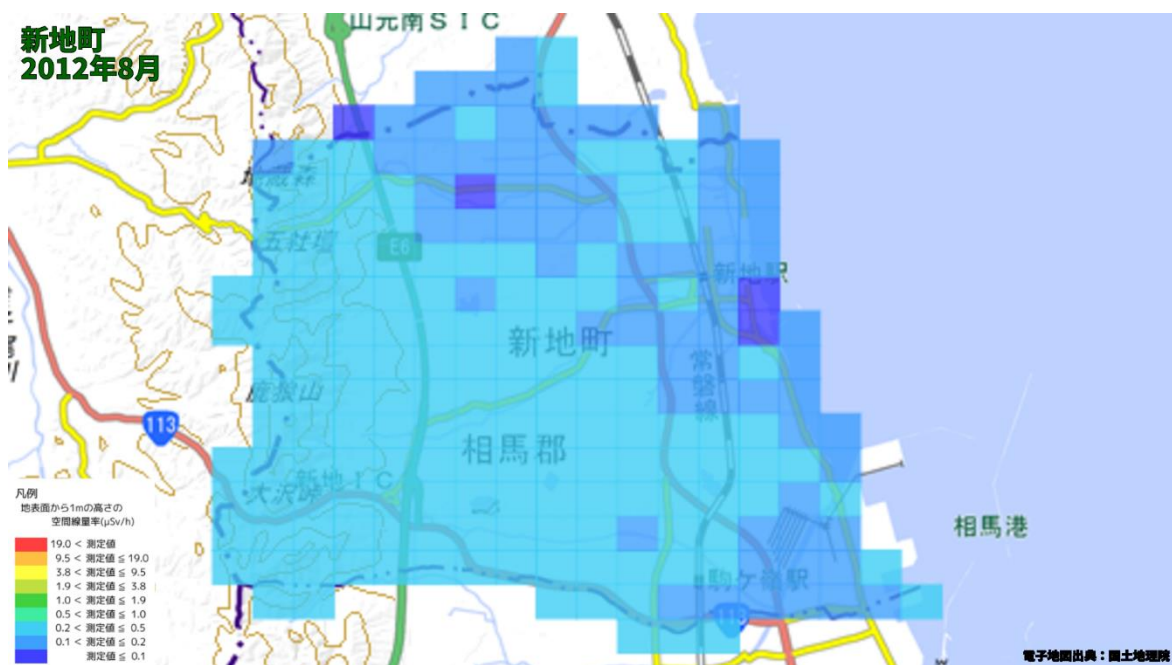
500m メッシュを用いた経時変化マップ(2012年5月)



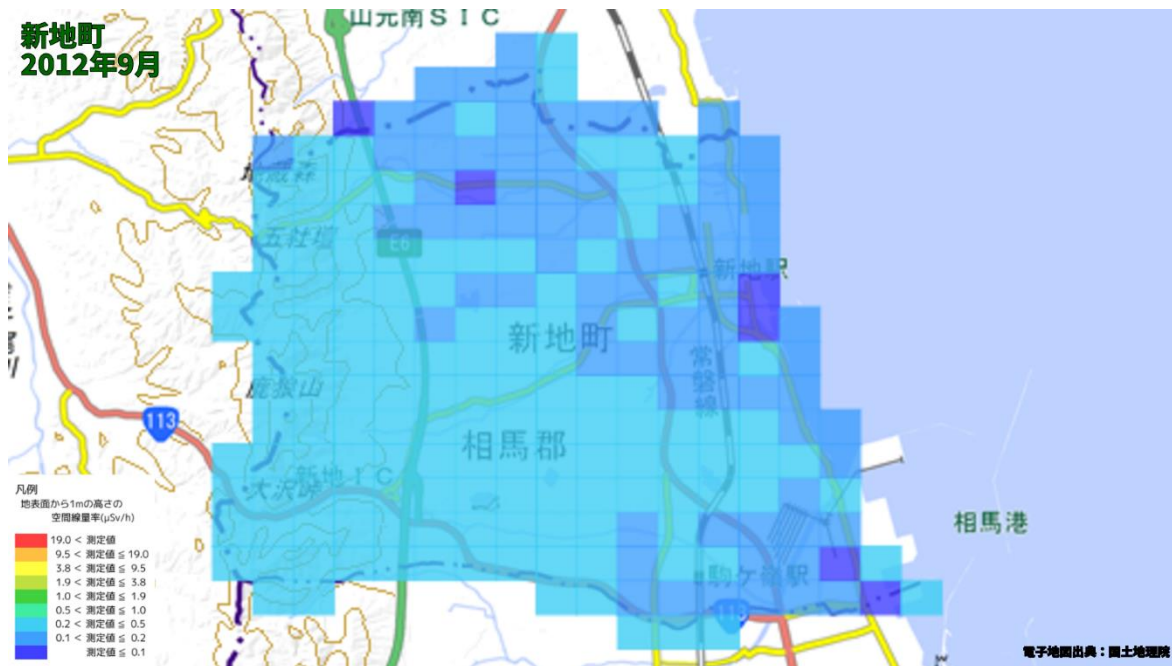
500m メッシュを用いた経時変化マップ(2012年6月)



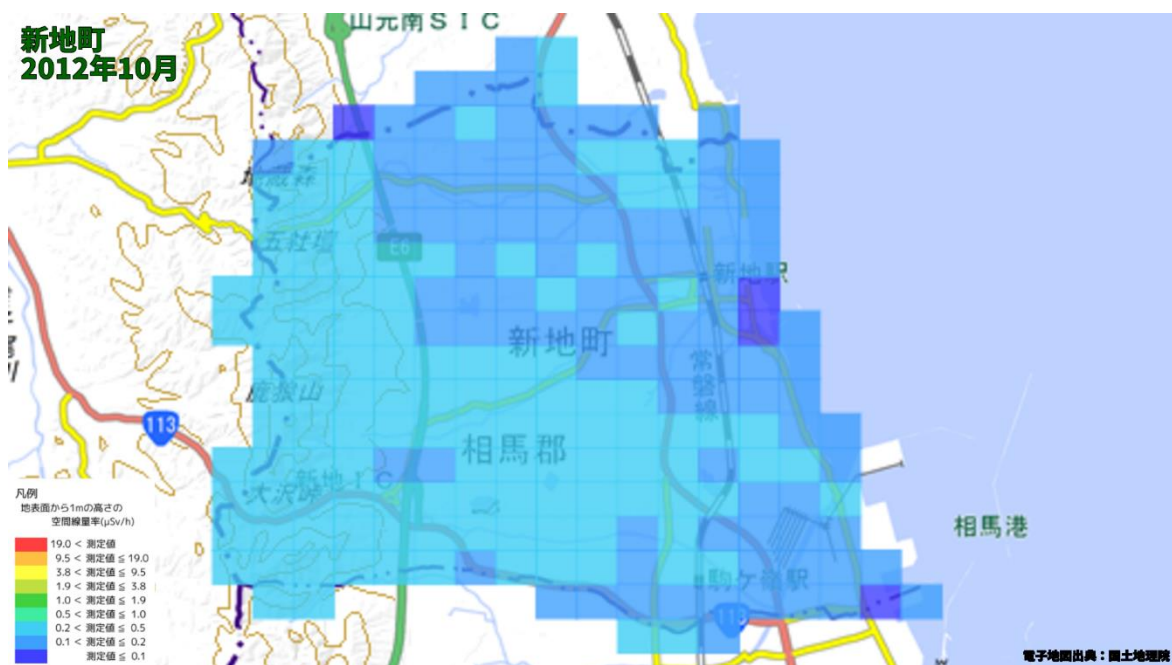
500m メッシュを用いた経時変化マップ(2012年7月)



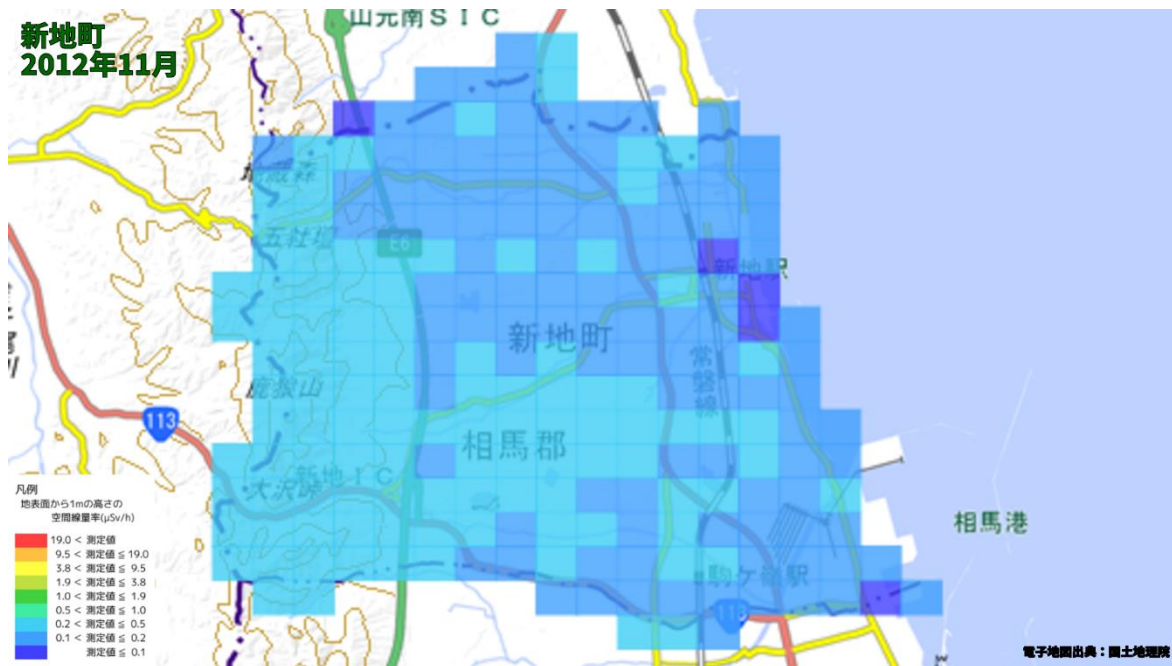
500m メッシュを用いた経時変化マップ(2012年8月)



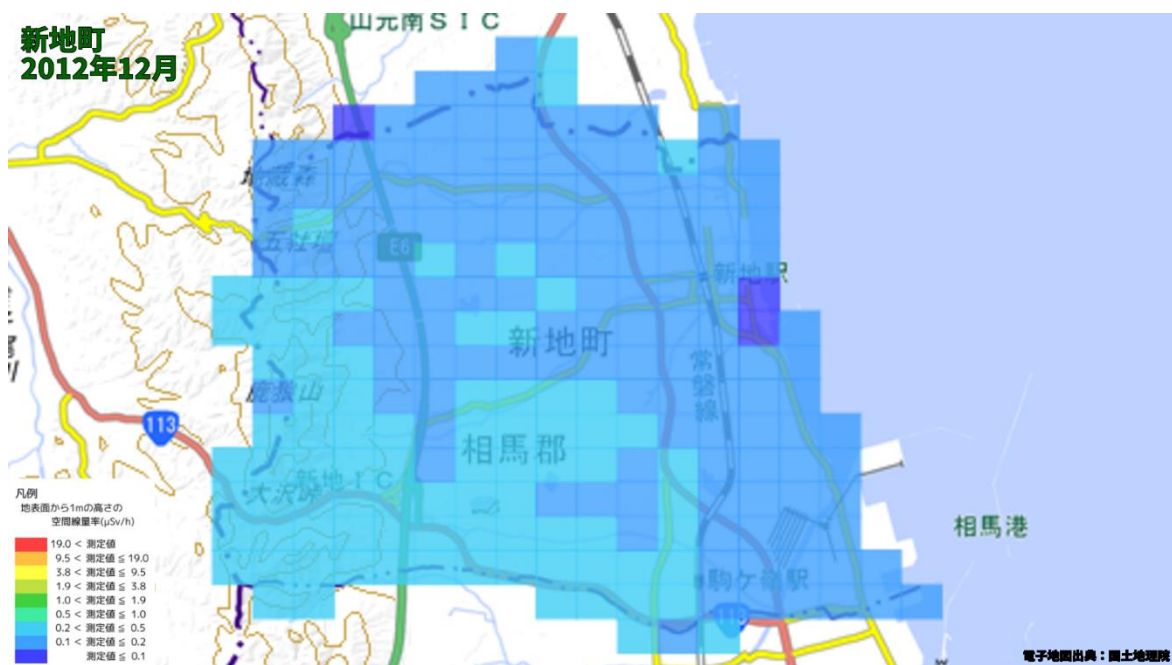
500m メッシュを用いた経時変化マップ(2012年9月)



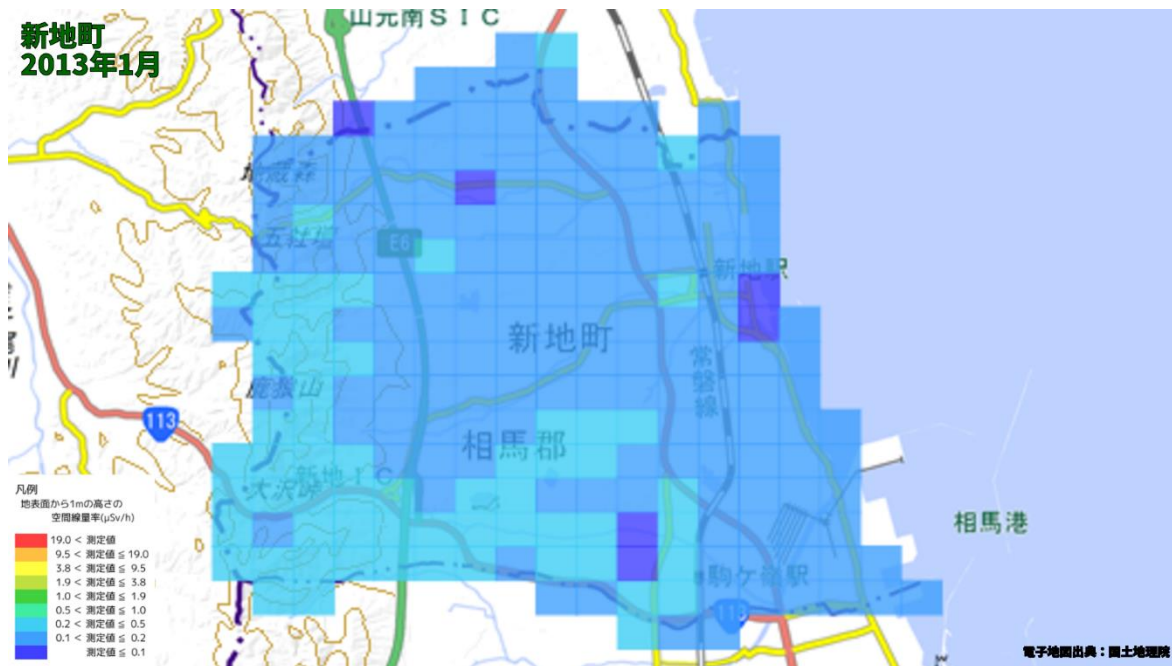
500m メッシュを用いた経時変化マップ(2012年10月)



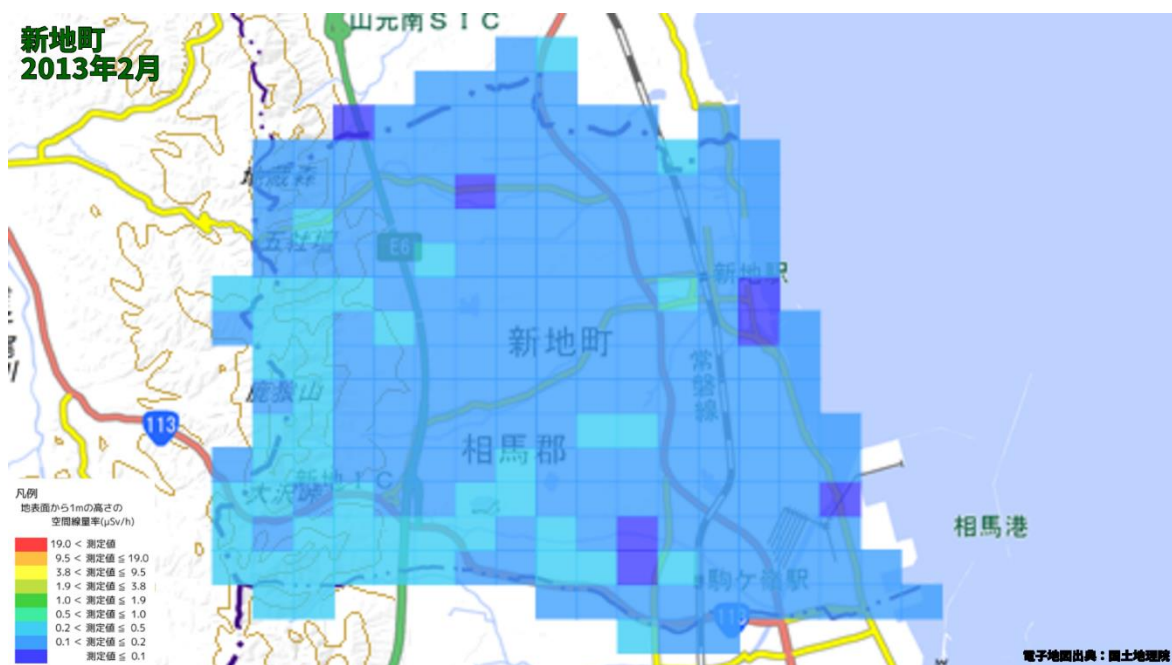
500m メッシュを用いた経時変化マップ(2012年11月)



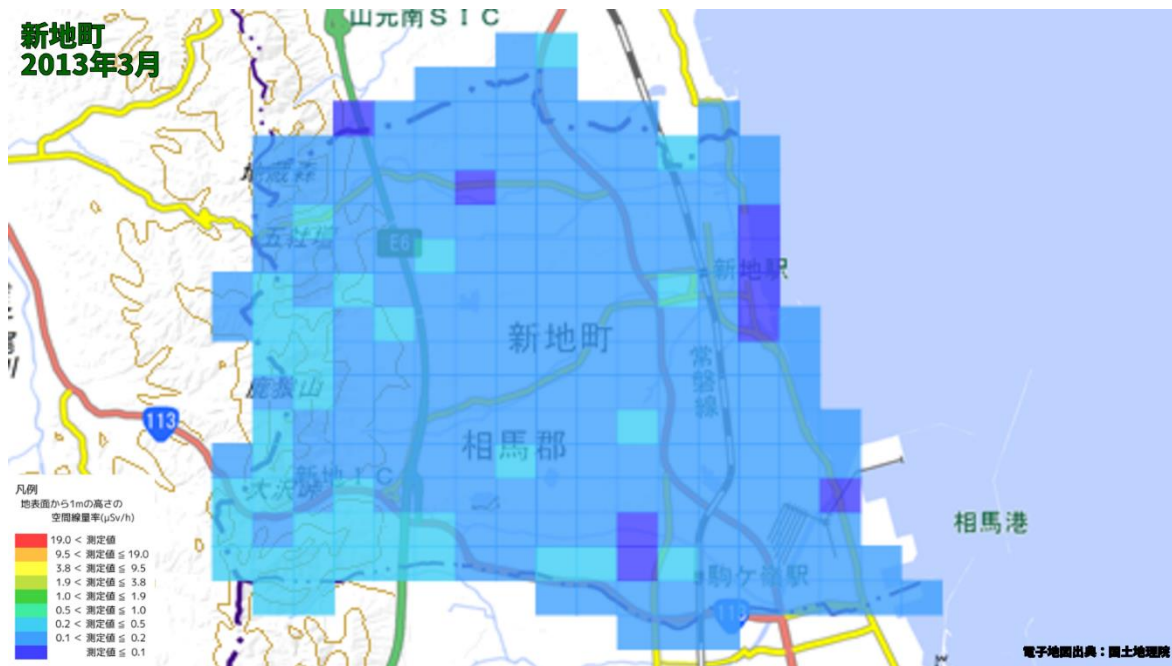
500m メッシュを用いた経時変化マップ(2012年12月)



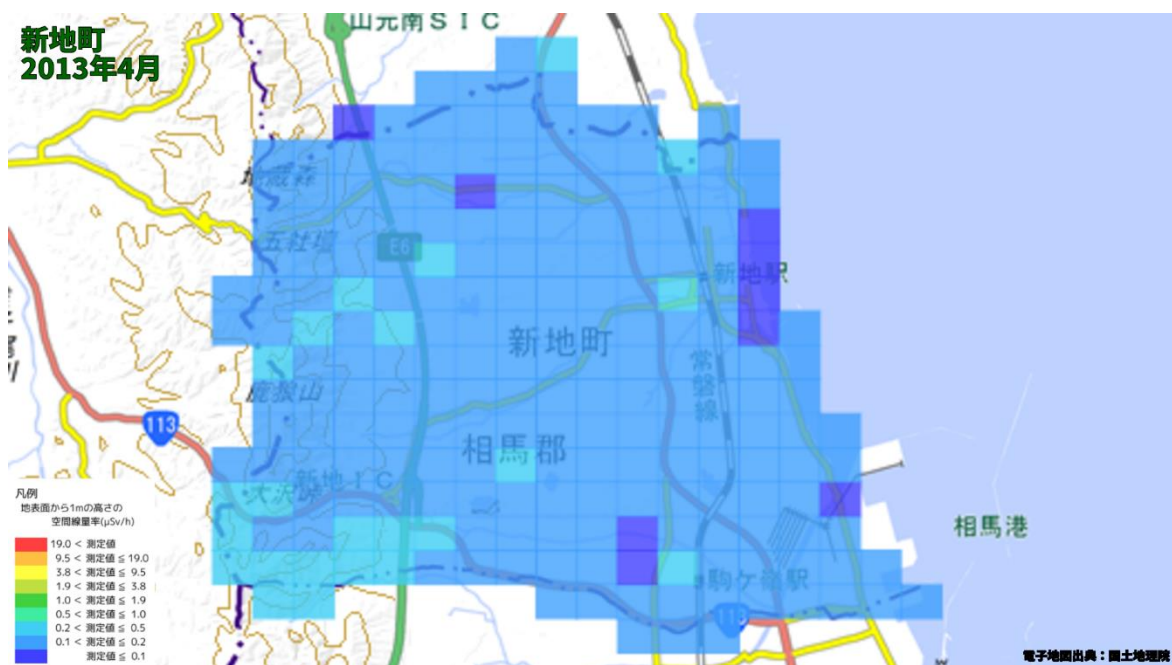
500m メッシュを用いた経時変化マップ(2013年1月)



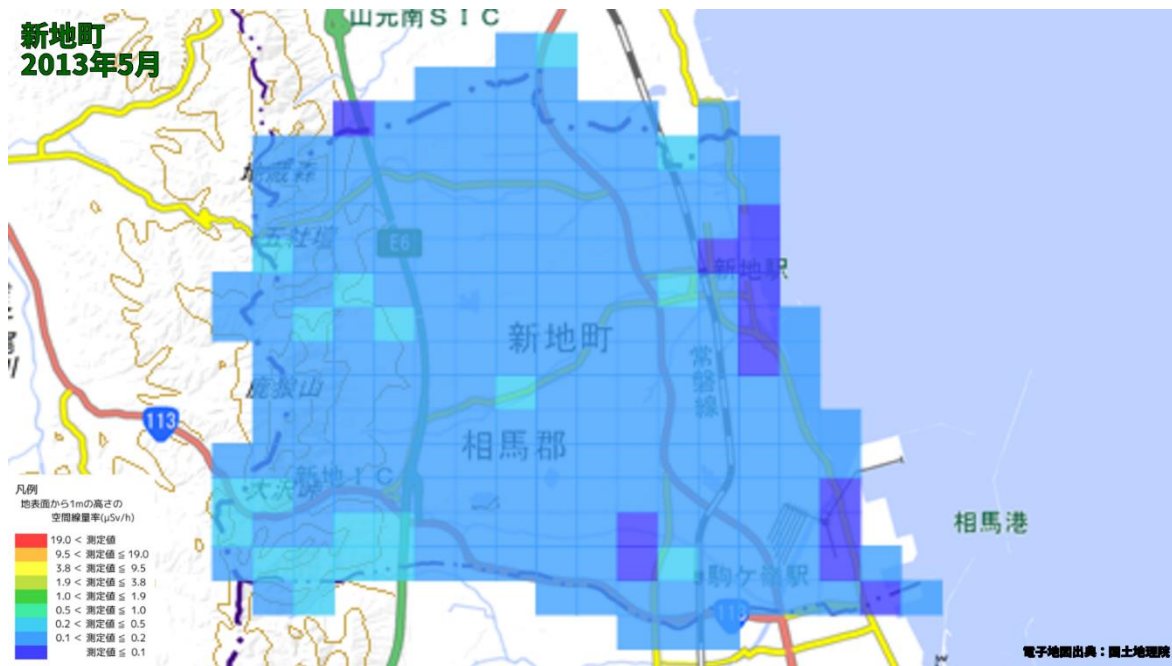
500m メッシュを用いた経時変化マップ(2013年2月)



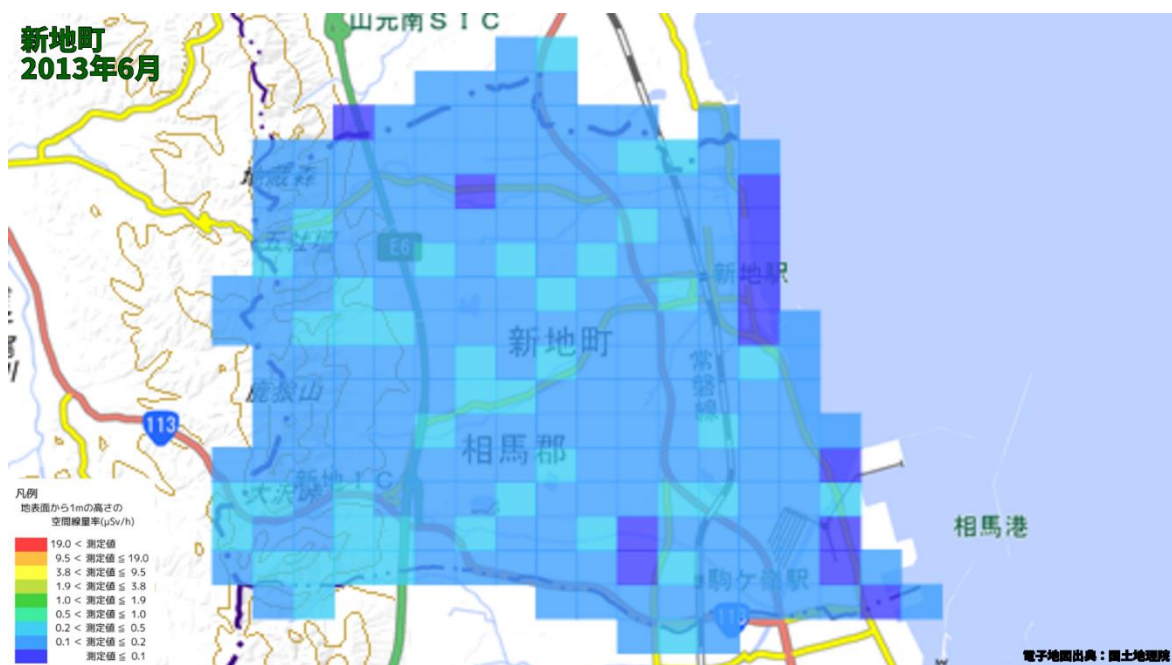
500m メッシュを用いた経時変化マップ(2013年3月)



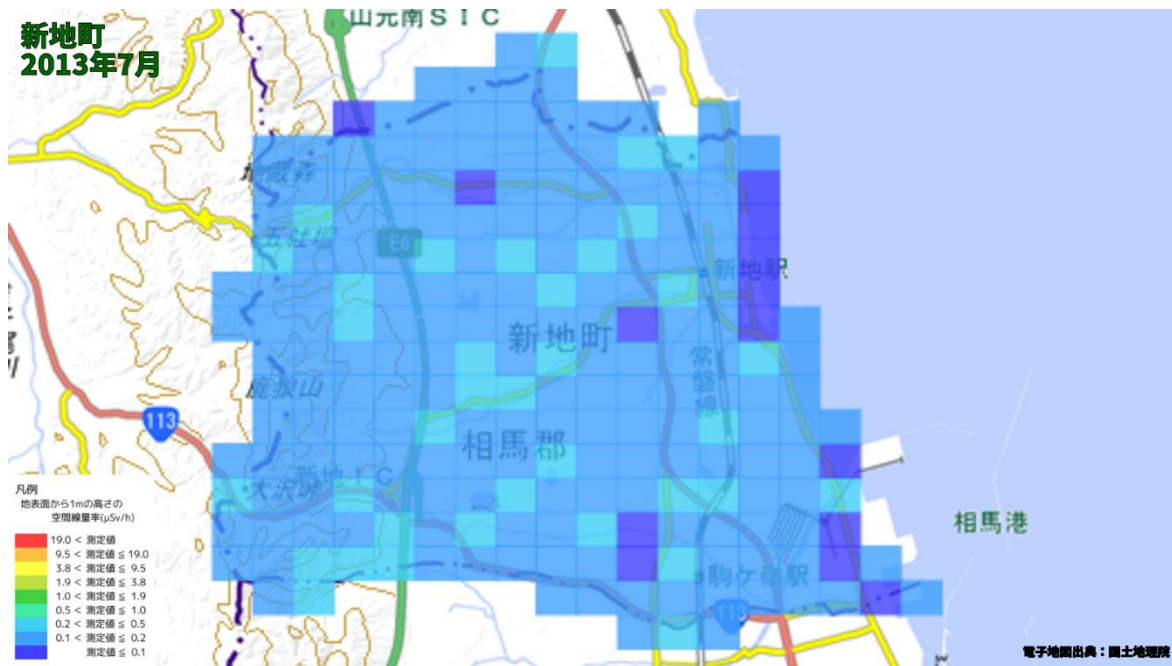
500m メッシュを用いた経時変化マップ(2013年4月)



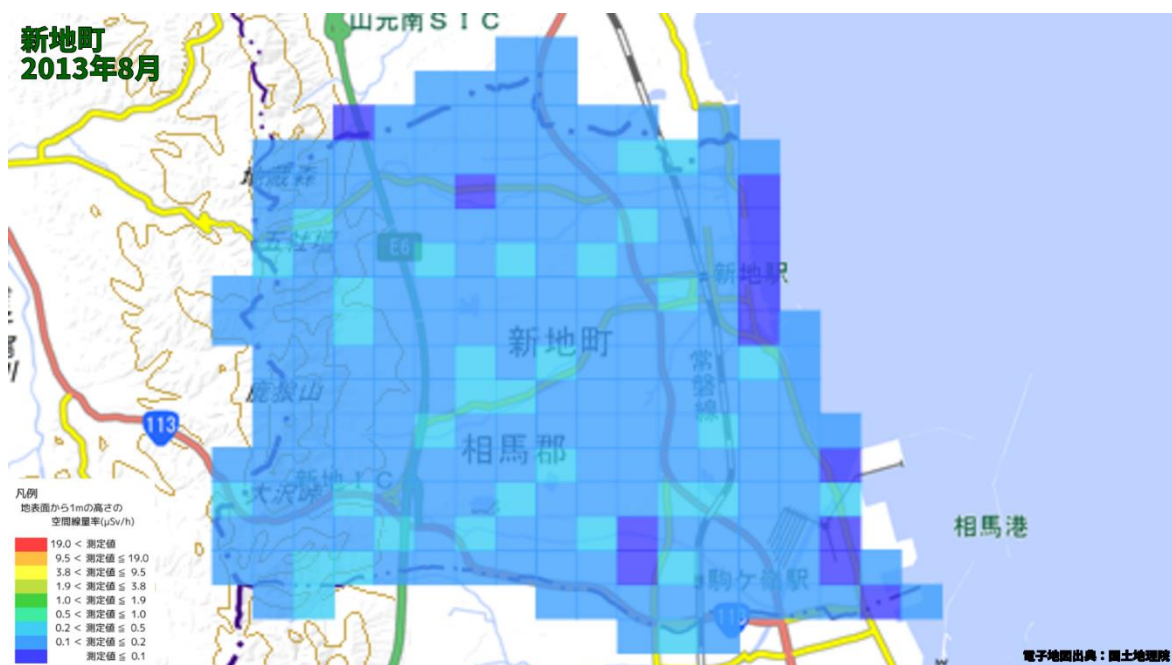
500m メッシュを用いた経時変化マップ(2013年5月)



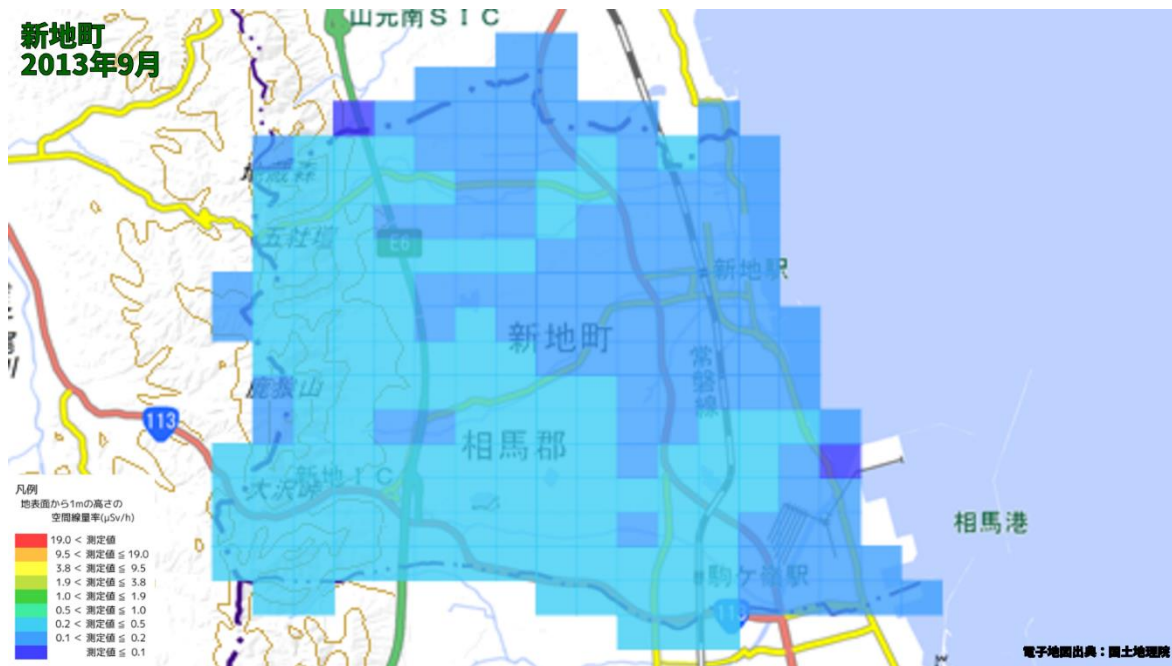
500m メッシュを用いた経時変化マップ(2013年6月)



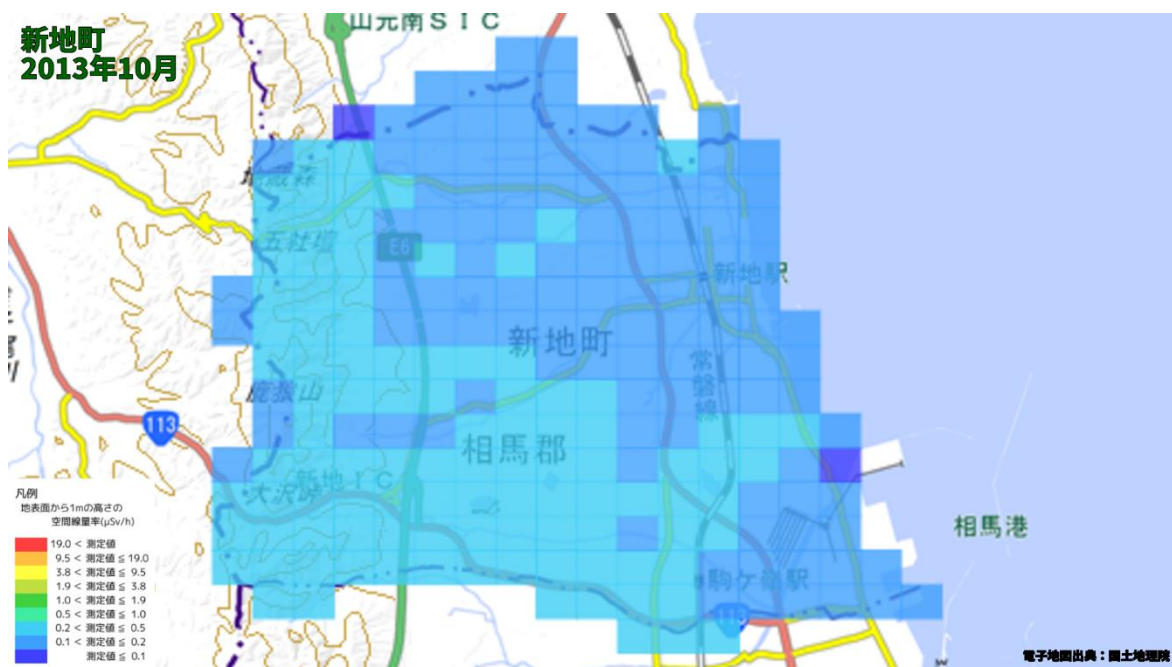
500m メッシュを用いた経時変化マップ(2013年7月)



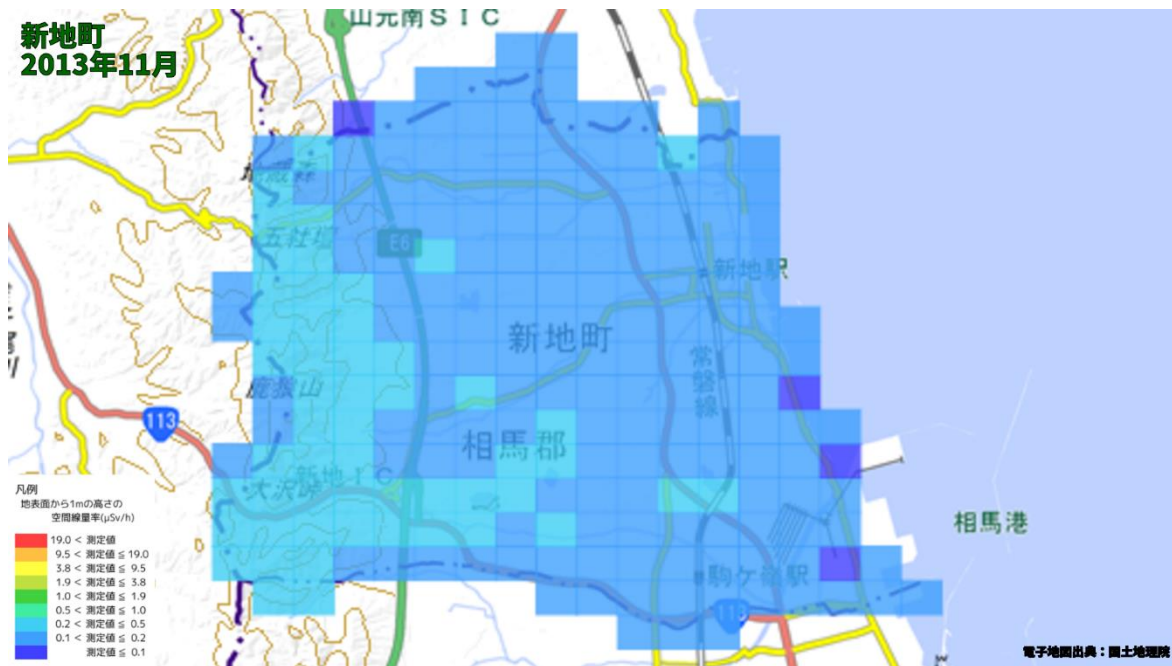
500m メッシュを用いた経時変化マップ(2013年8月)



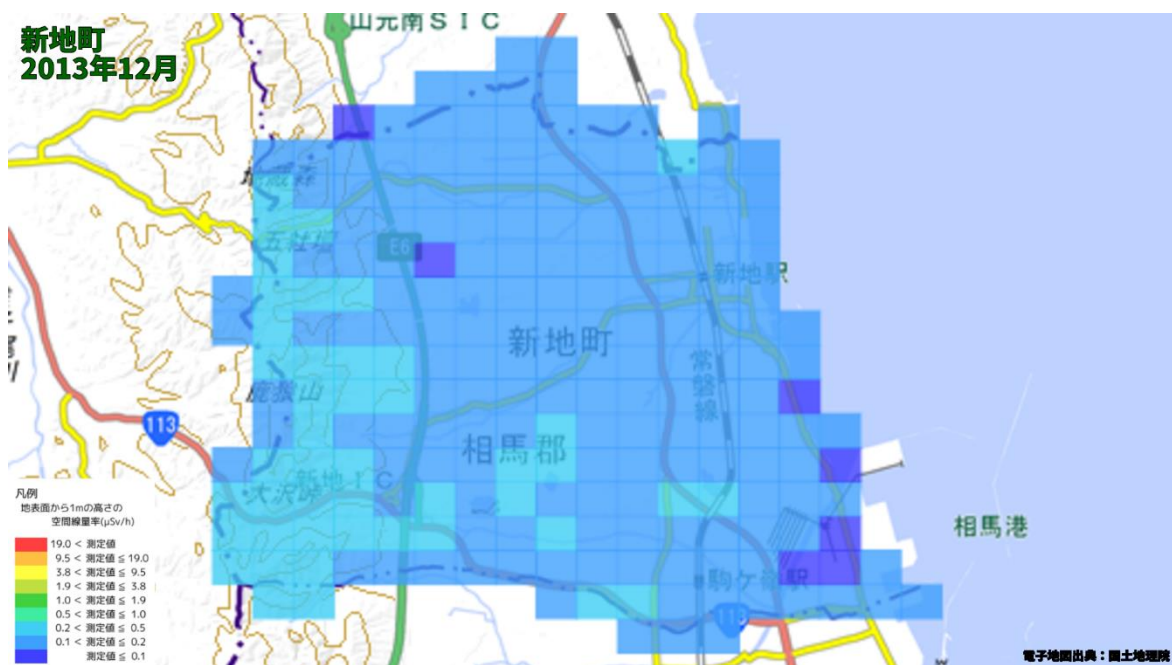
500m メッシュを用いた経時変化マップ(2013年9月)



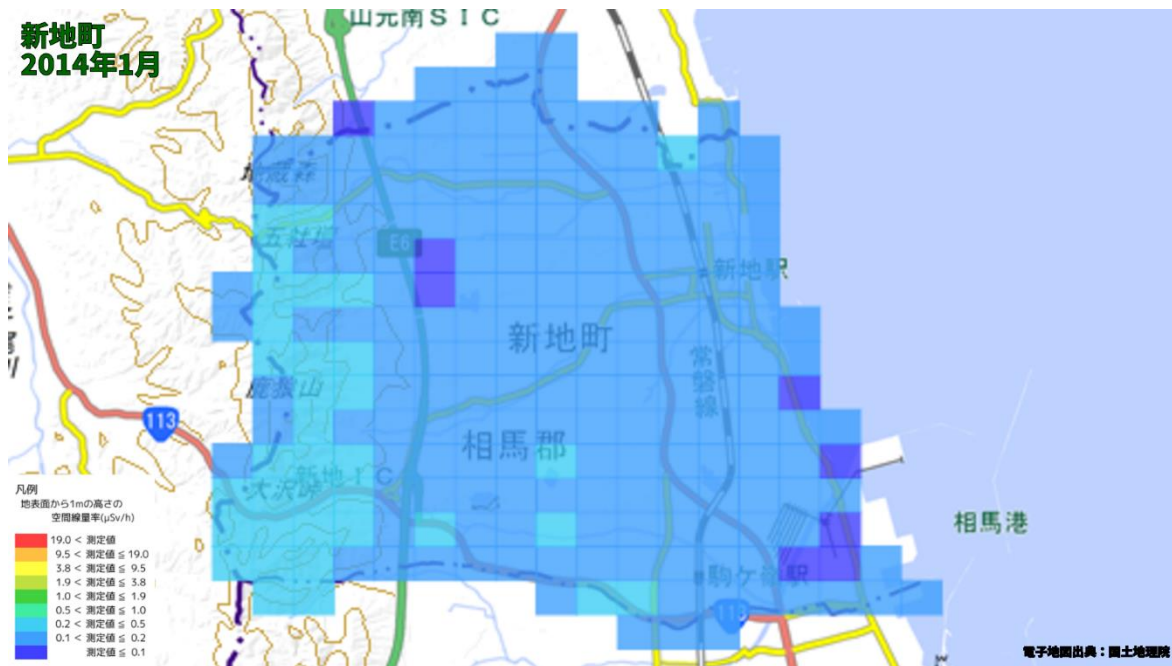
500m メッシュを用いた経時変化マップ(2013年10月)



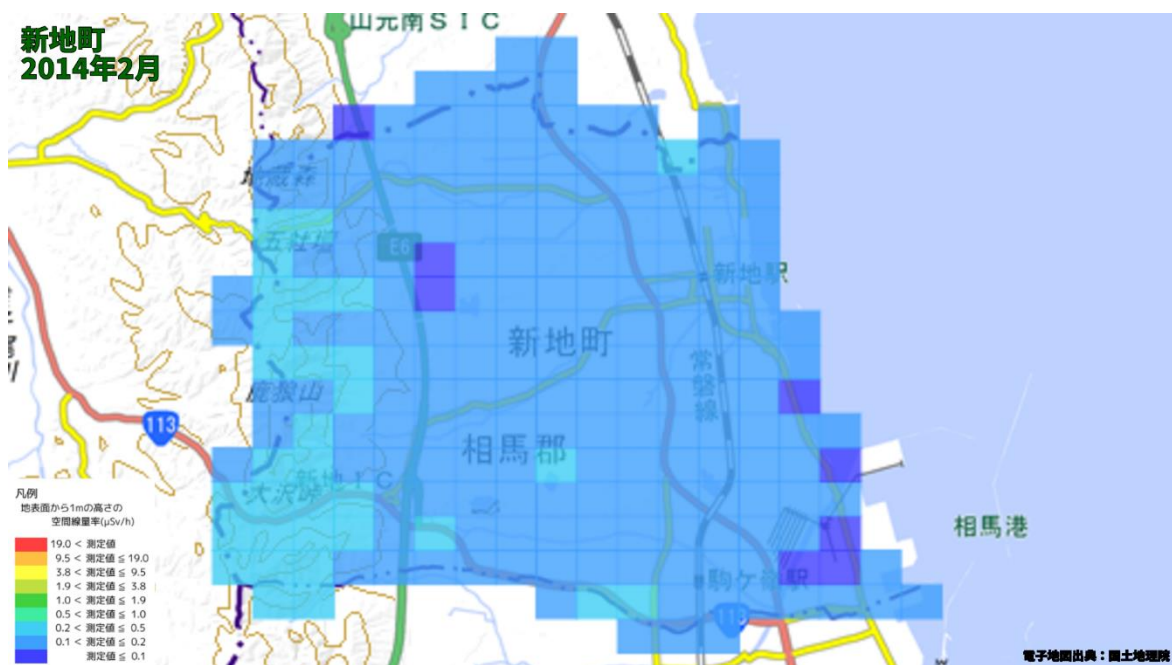
500m メッシュを用いた経時変化マップ(2013年11月)



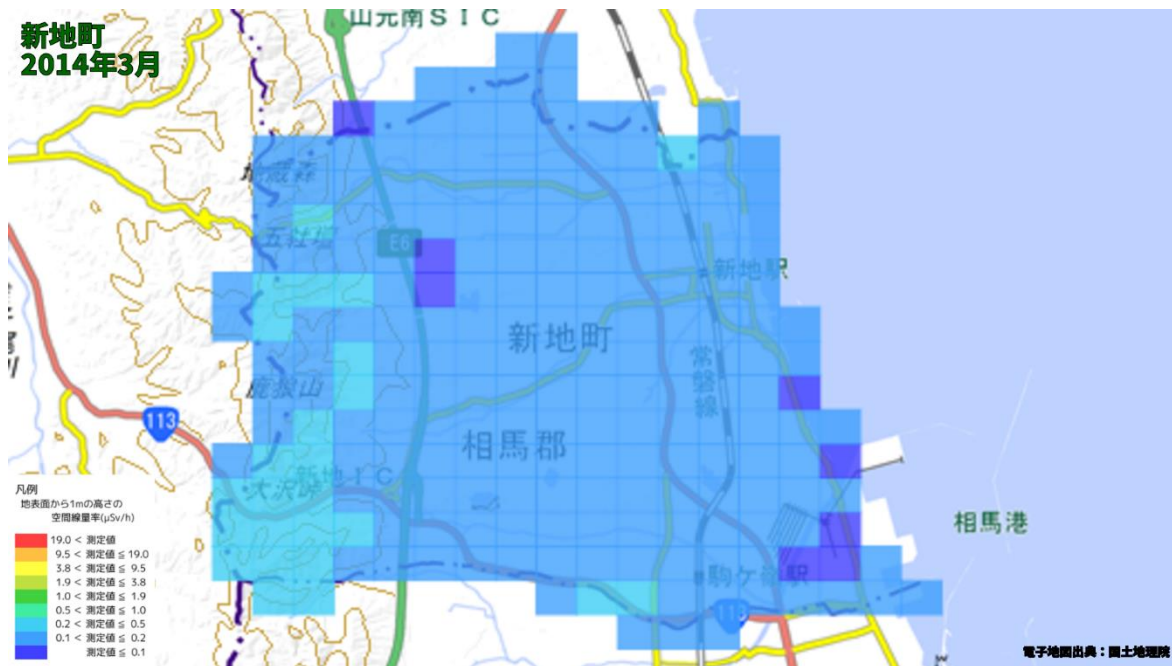
500m メッシュを用いた経時変化マップ(2013年12月)



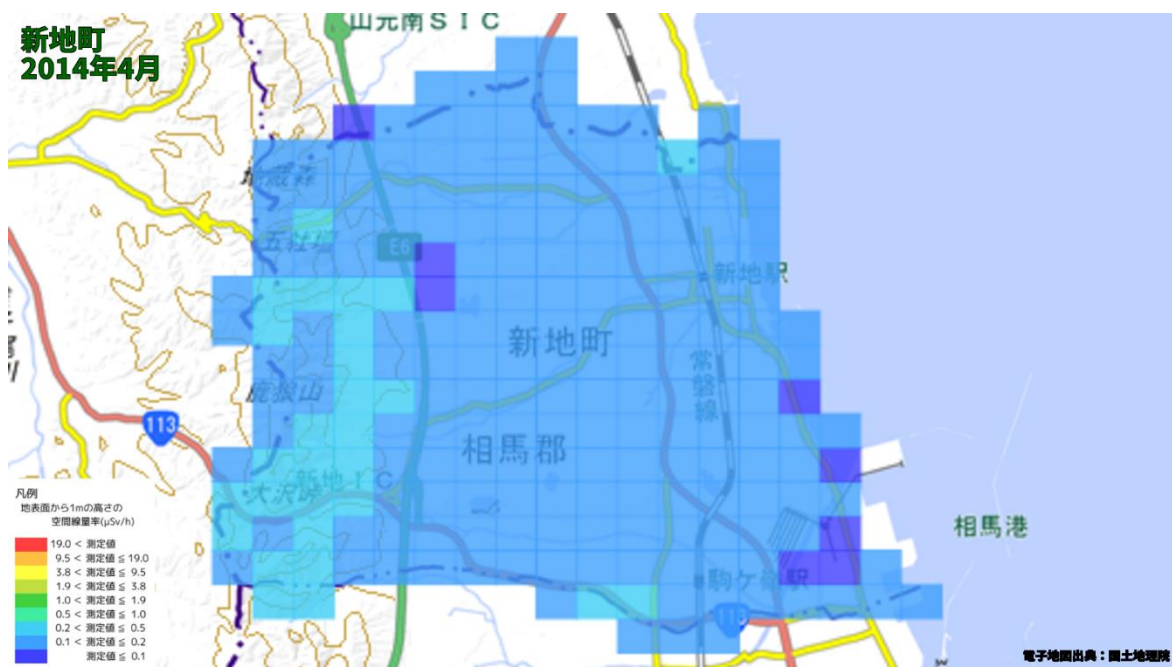
500m メッシュを用いた経時変化マップ(2014年1月)



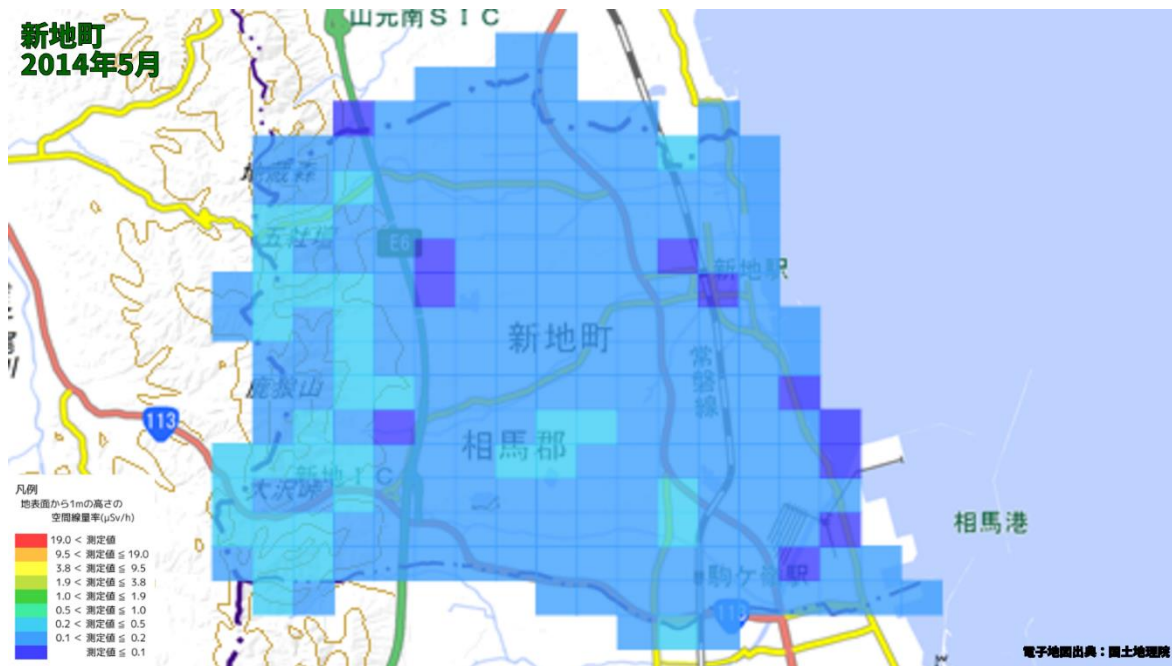
500m メッシュを用いた経時変化マップ(2014年2月)



500m メッシュを用いた経時変化マップ(2014年3月)



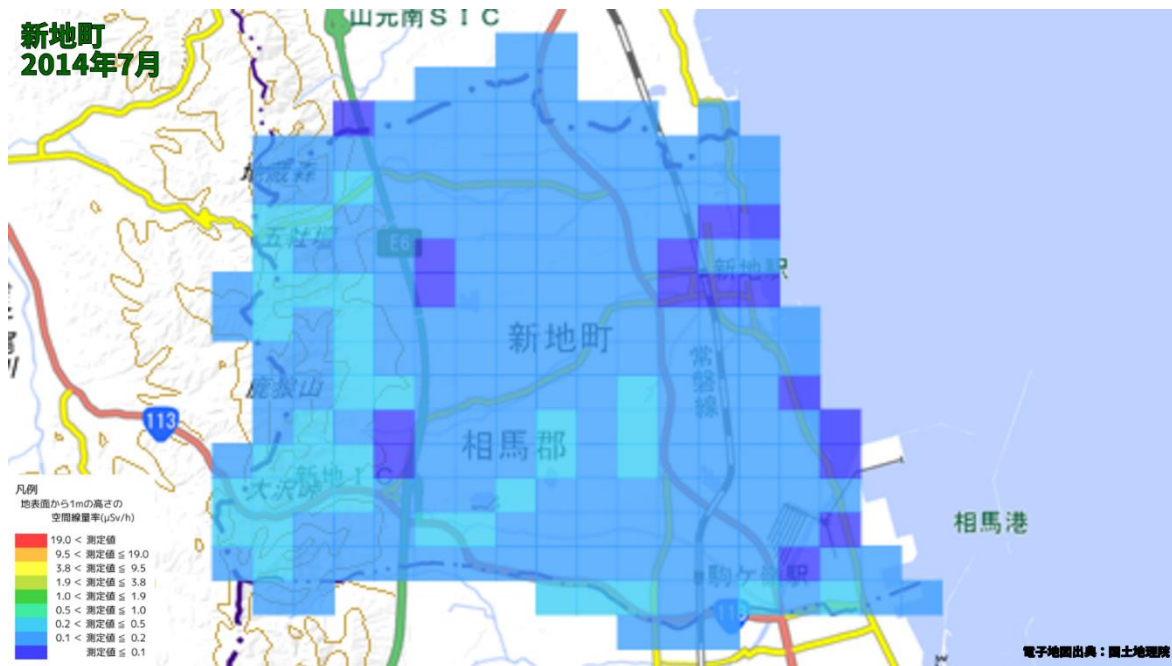
500m メッシュを用いた経時変化マップ(2014年4月)



500m メッシュを用いた経時変化マップ(2014年5月)



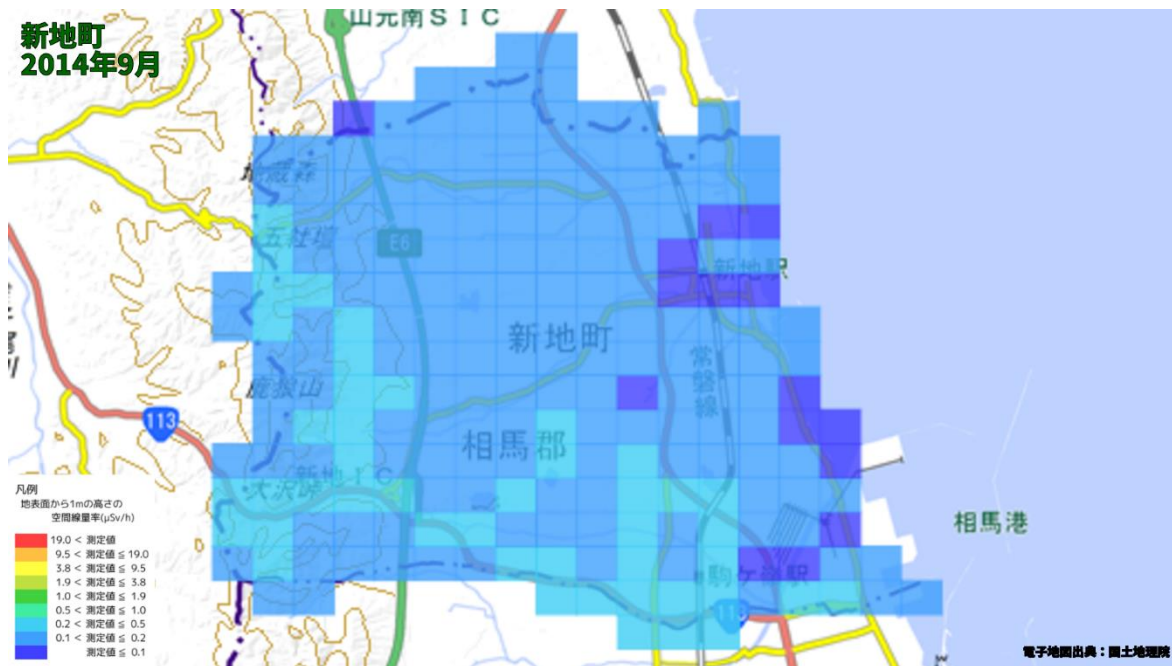
500m メッシュを用いた経時変化マップ(2014年6月)



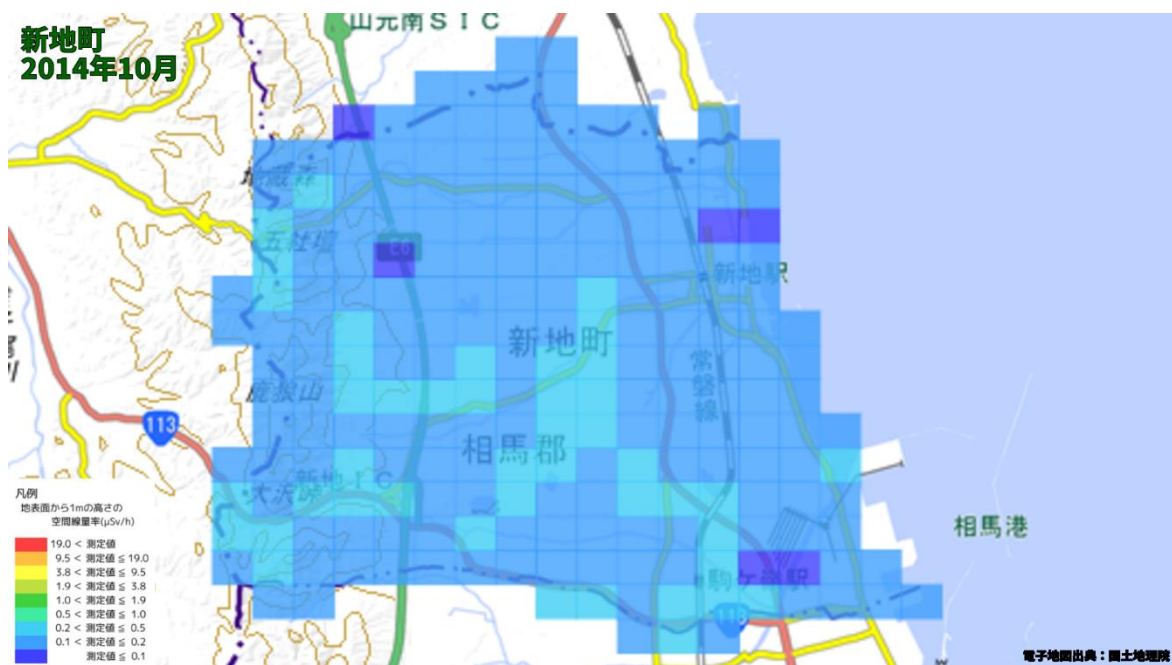
500m メッシュを用いた経時変化マップ(2014年7月)



500m メッシュを用いた経時変化マップ(2014年8月)



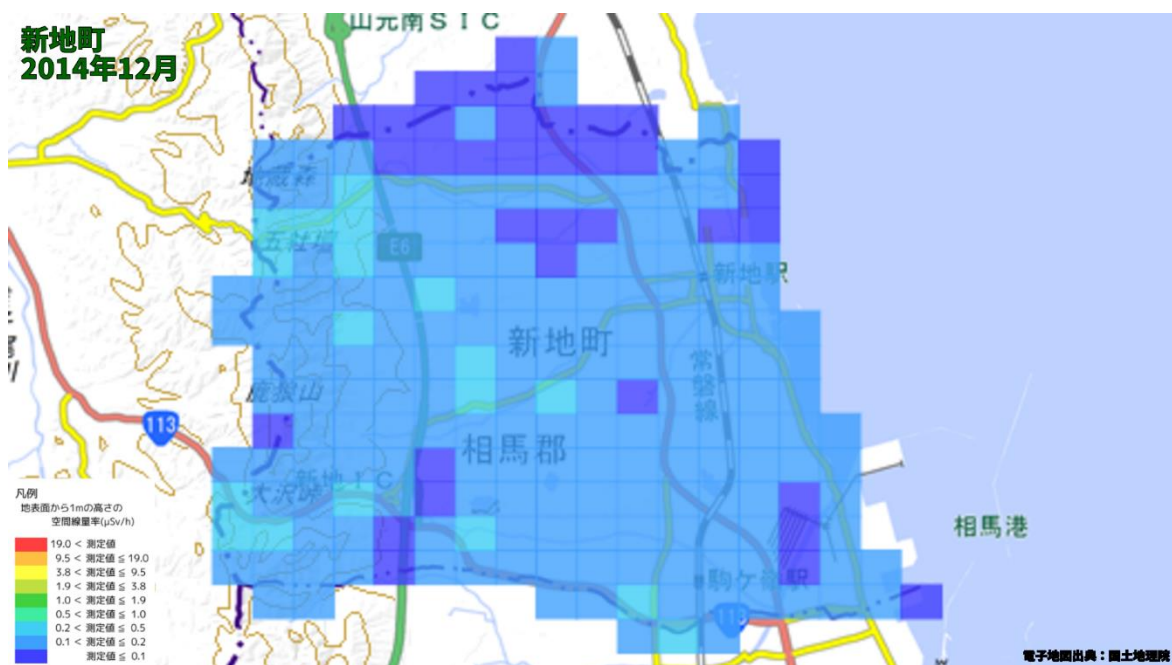
500m メッシュを用いた経時変化マップ(2014年9月)



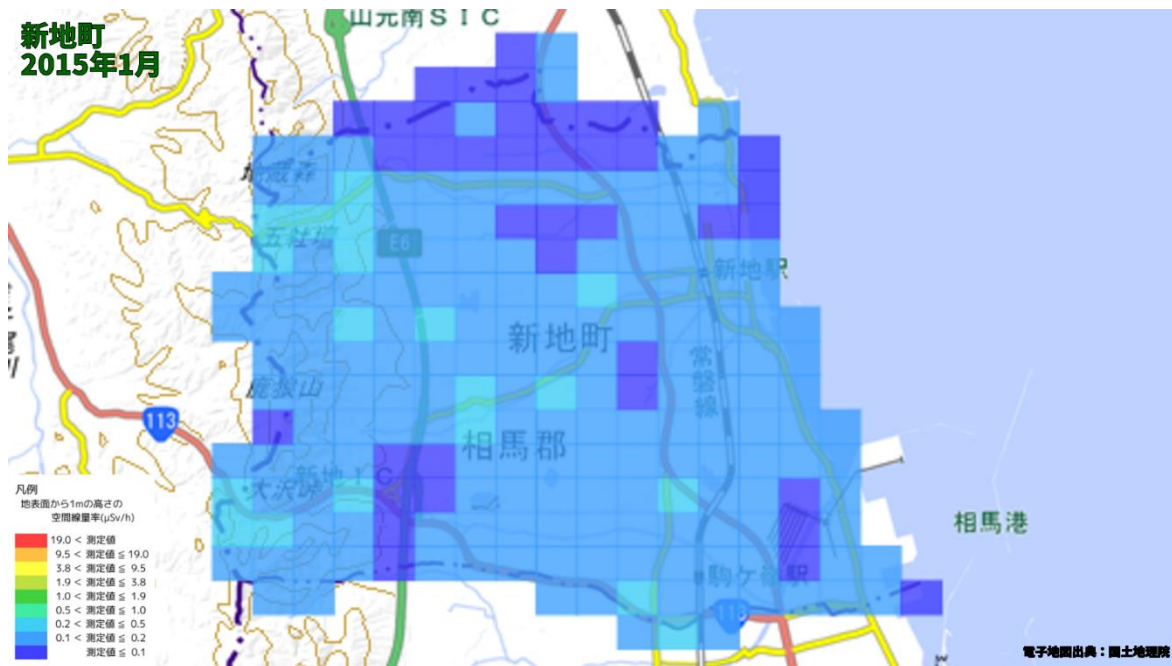
500m メッシュを用いた経時変化マップ(2014年10月)



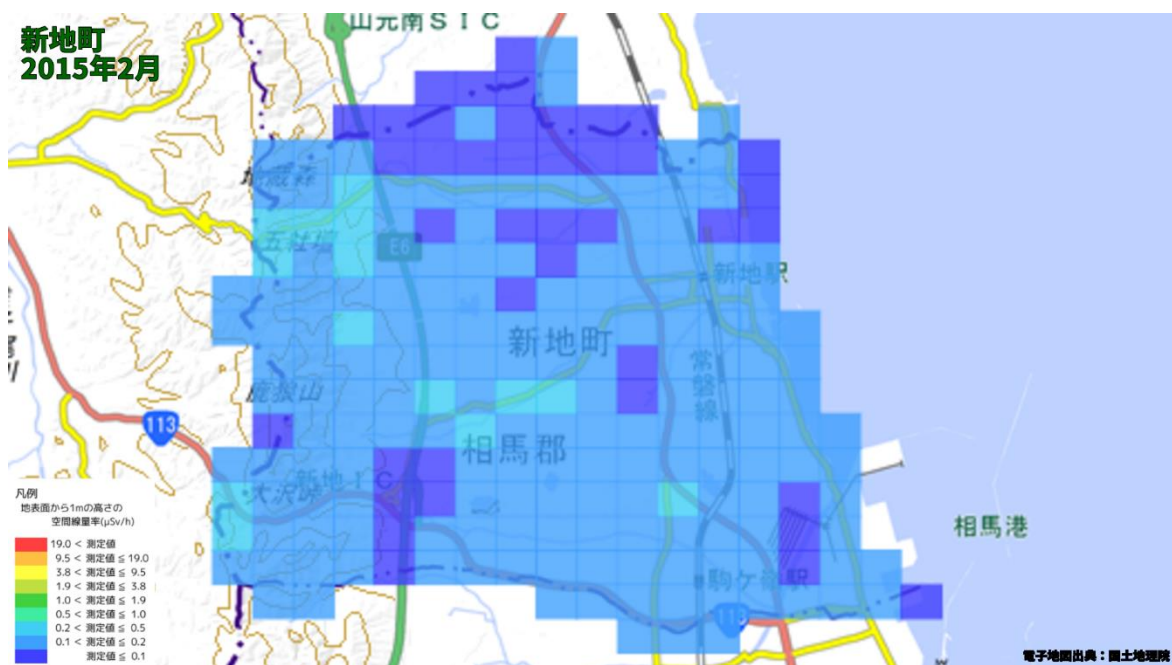
500m メッシュを用いた経時変化マップ(2014年11月)



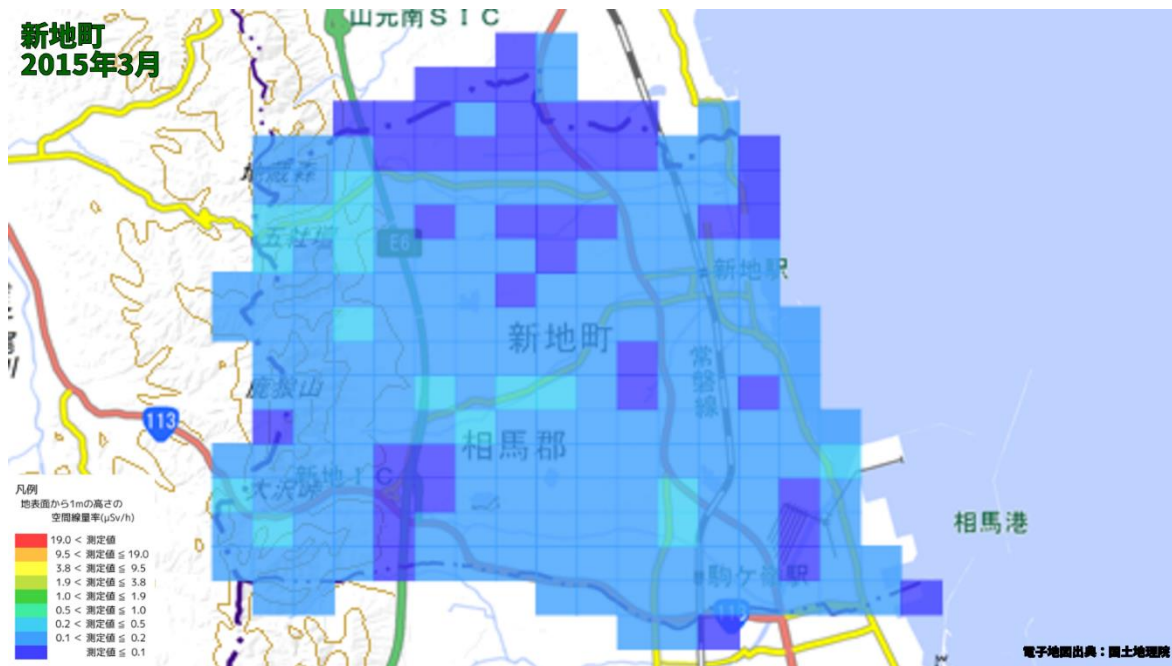
500m メッシュを用いた経時変化マップ(2014年12月)



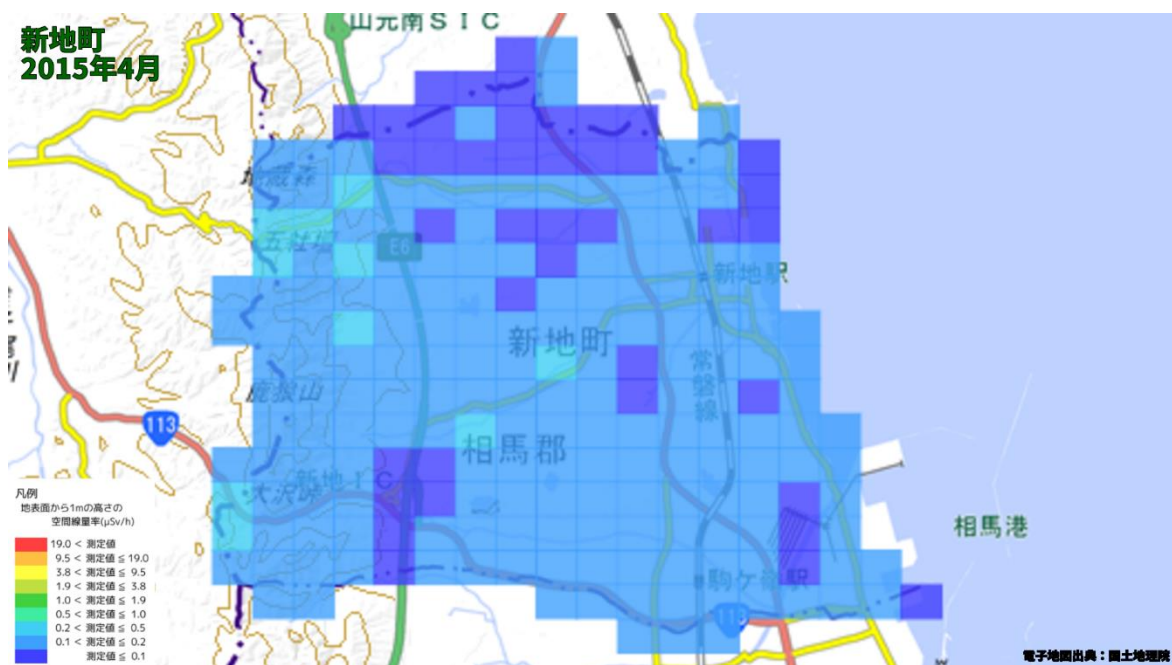
500m メッシュを用いた経時変化マップ(2015年1月)



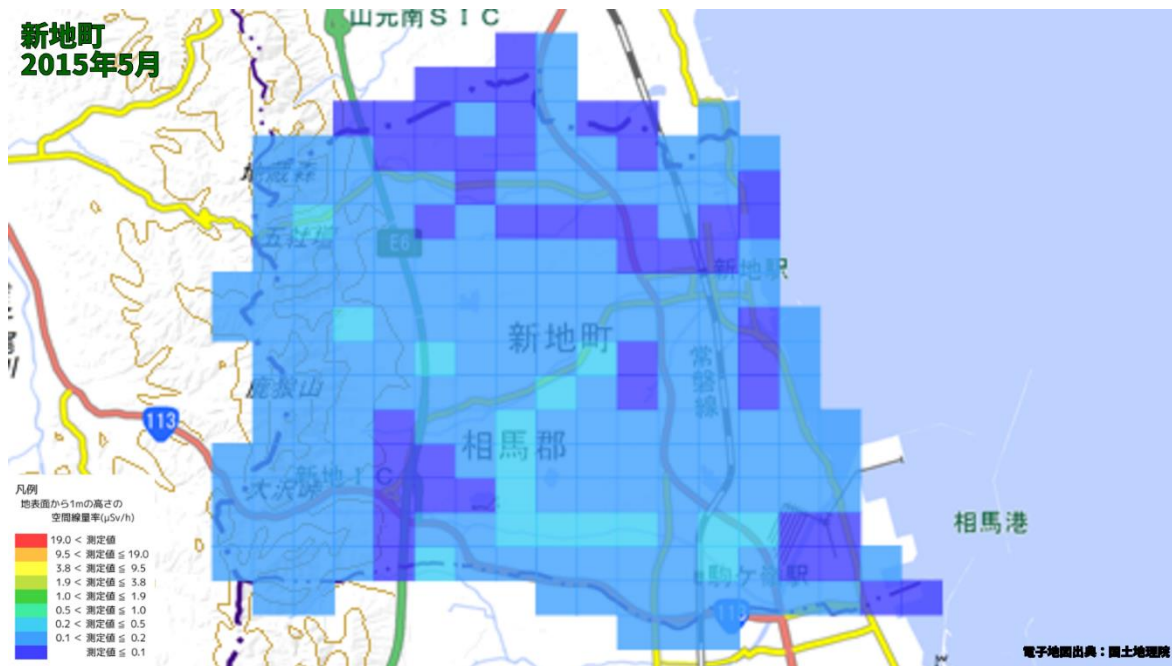
500m メッシュを用いた経時変化マップ(2015年2月)



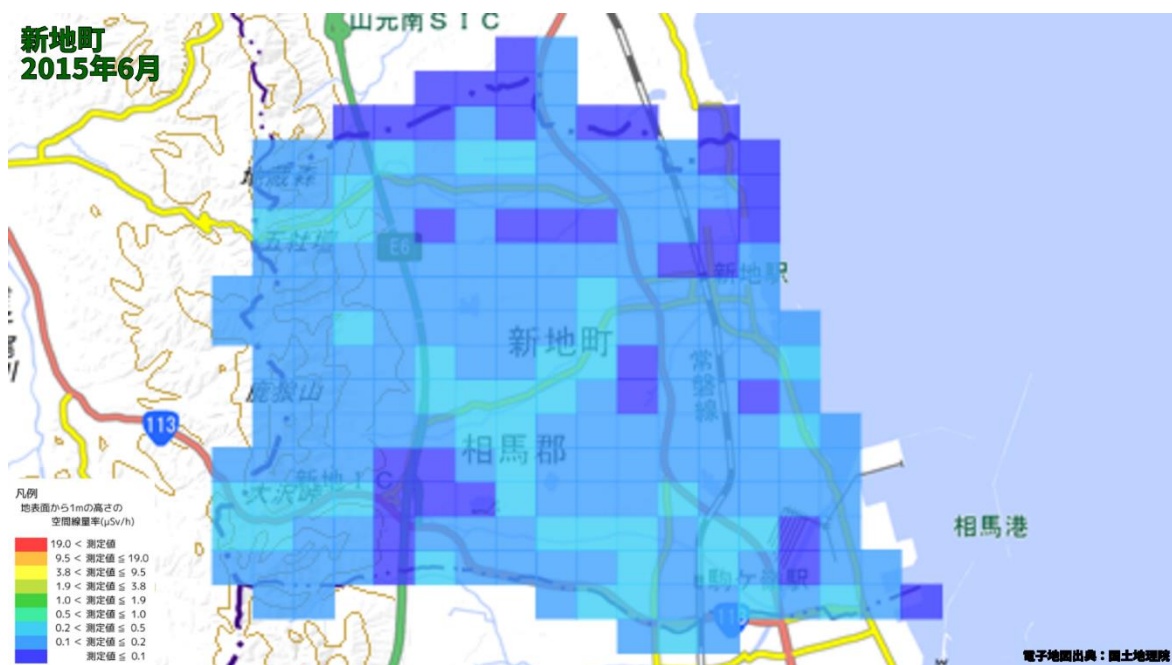
500m メッシュを用いた経時変化マップ(2015年3月)



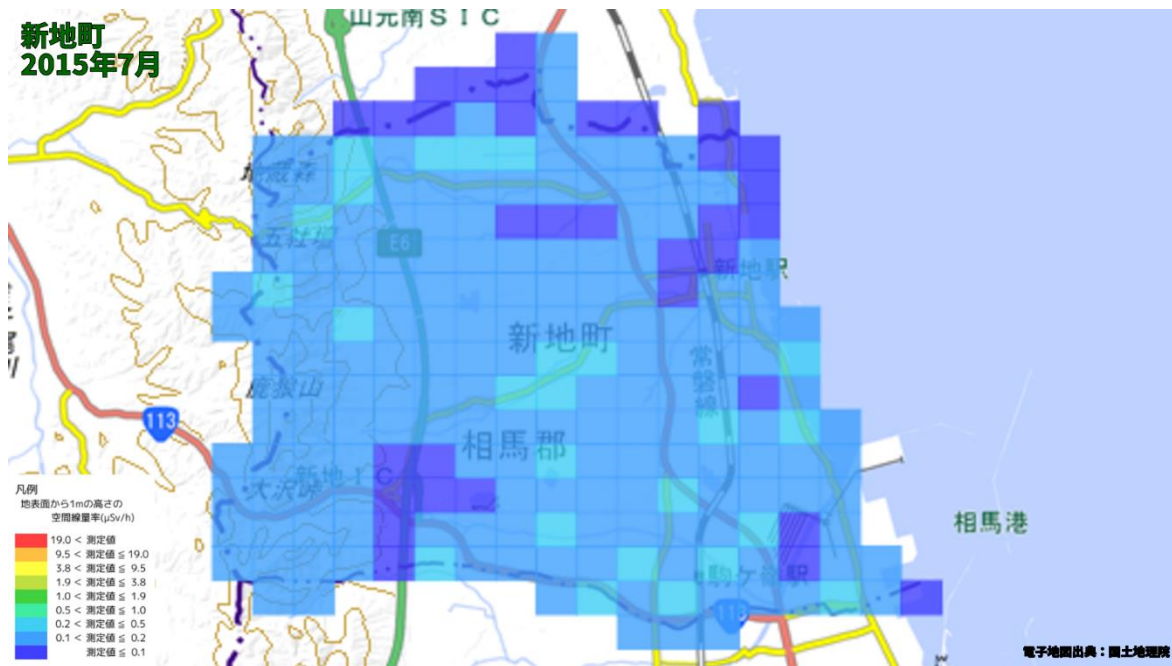
500m メッシュを用いた経時変化マップ(2015年4月)



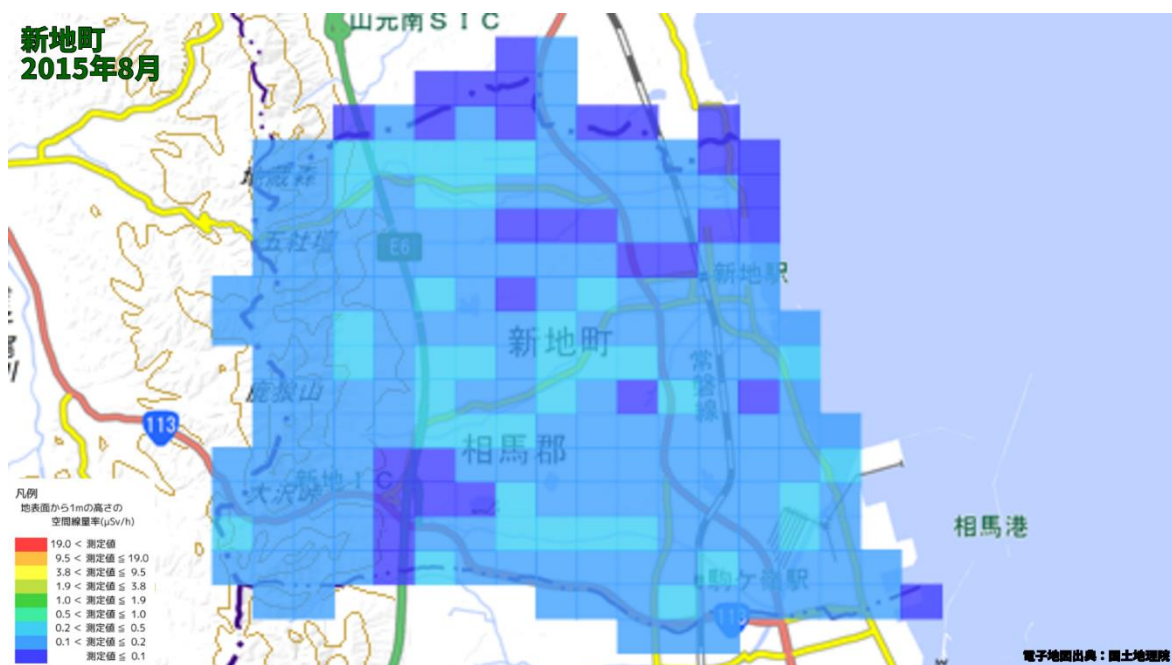
500m メッシュを用いた経時変化マップ(2015年5月)



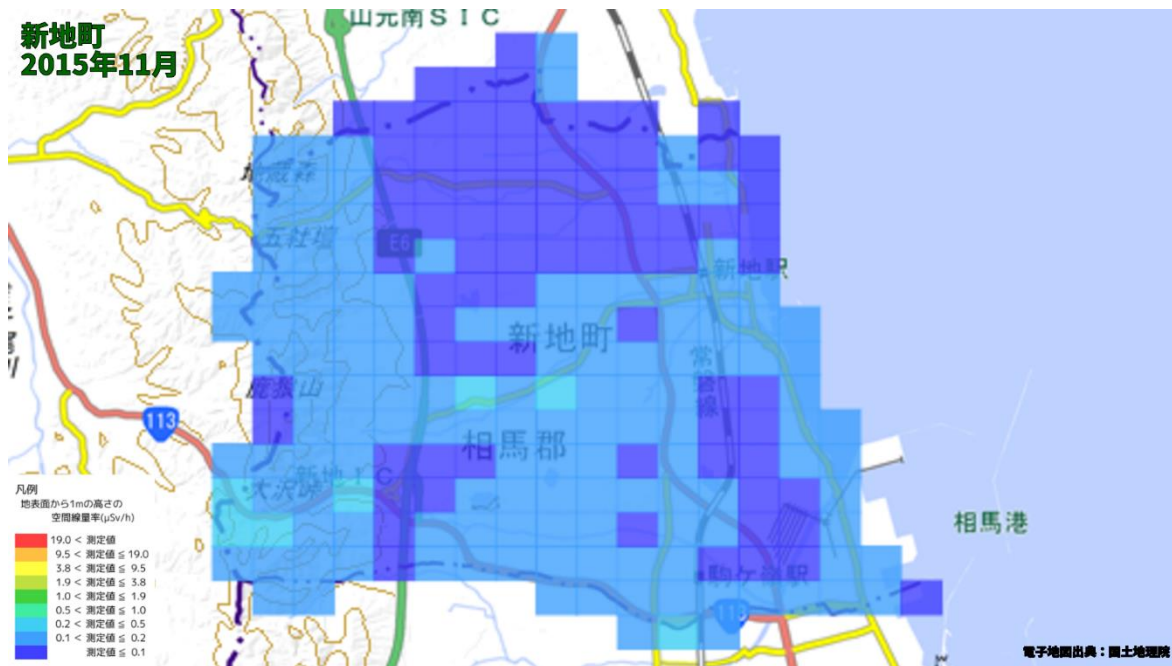
500m メッシュを用いた経時変化マップ(2015年6月)



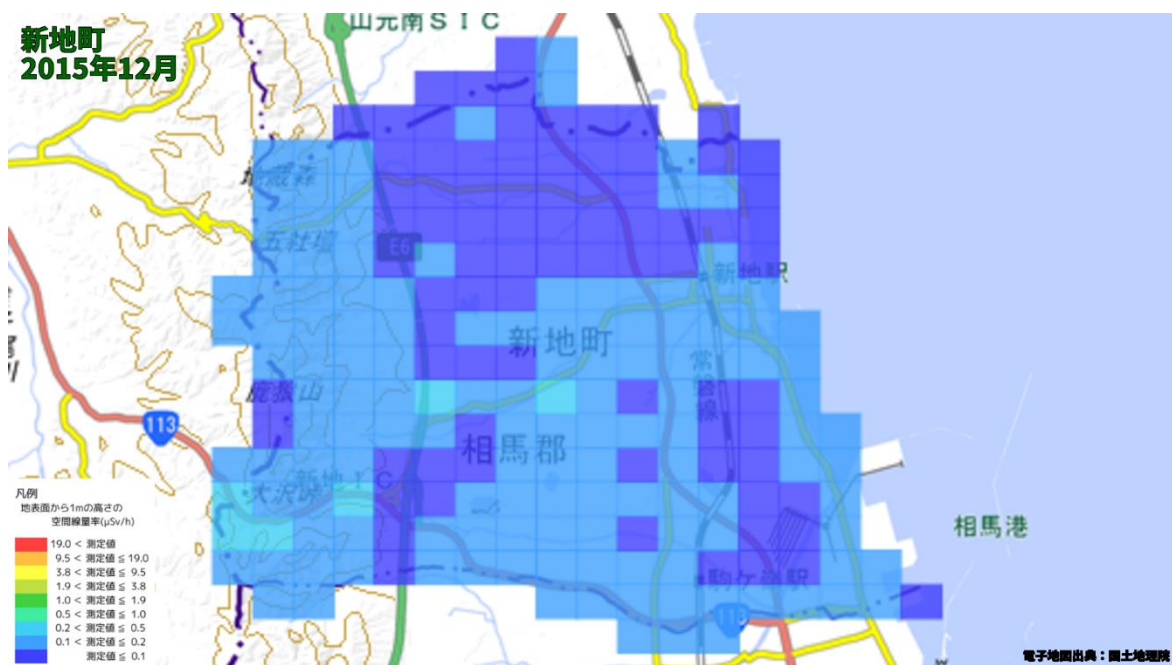
500m メッシュを用いた経時変化マップ(2015年7月)



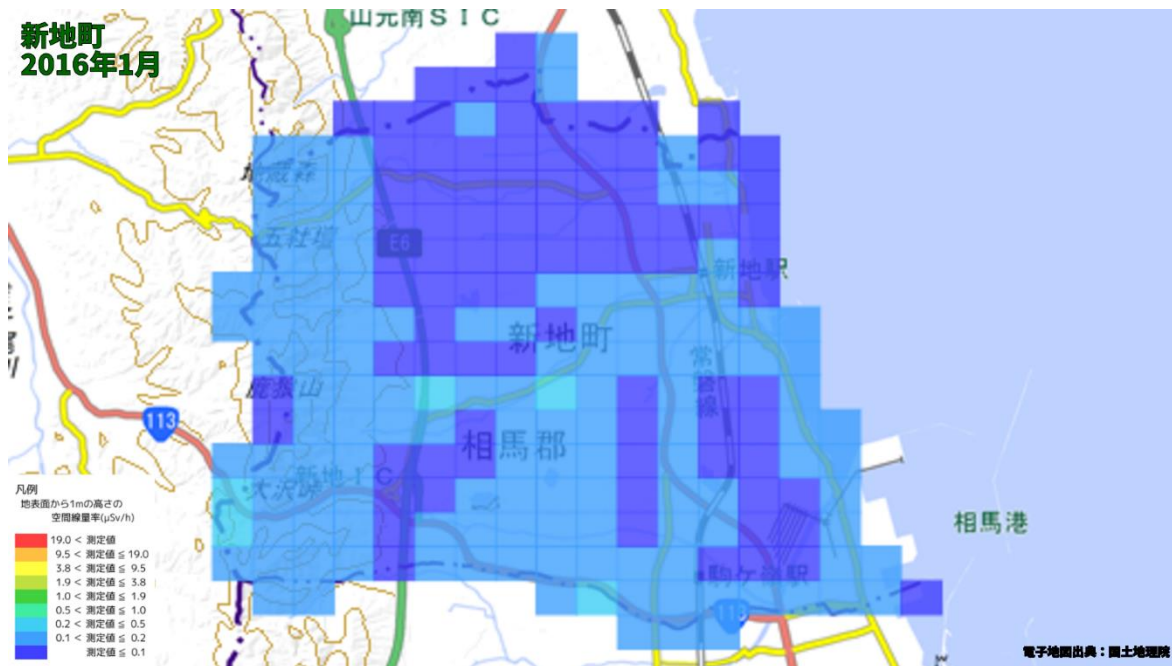
500m メッシュを用いた経時変化マップ(2015年8月)



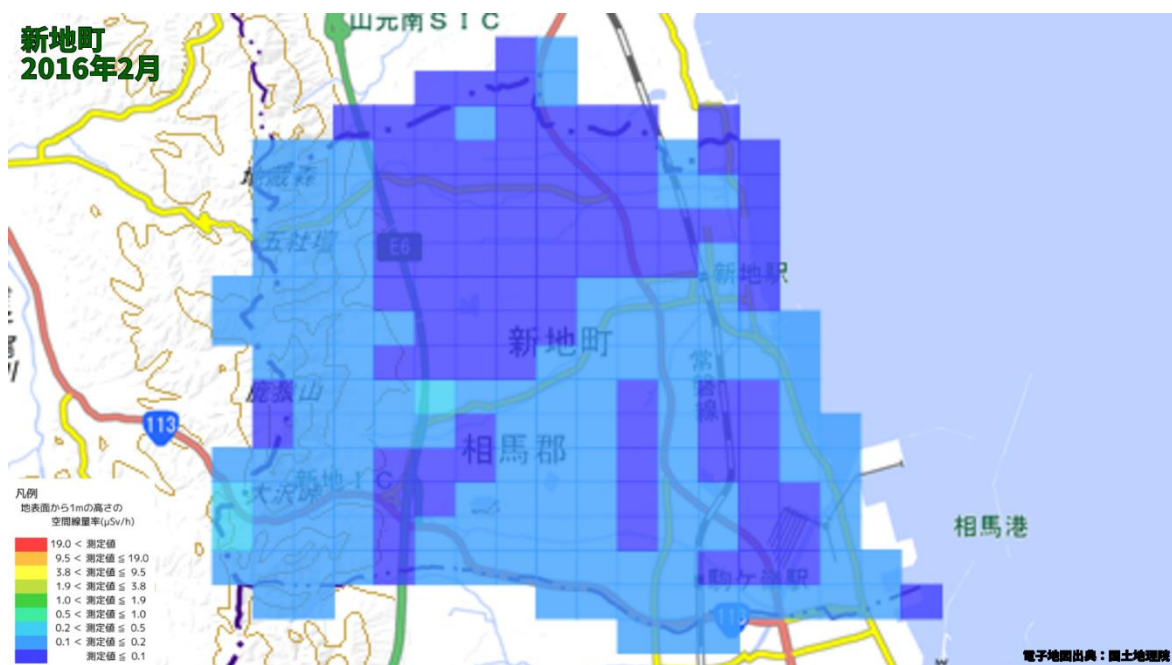
500m メッシュを用いた経時変化マップ(2015年11月)



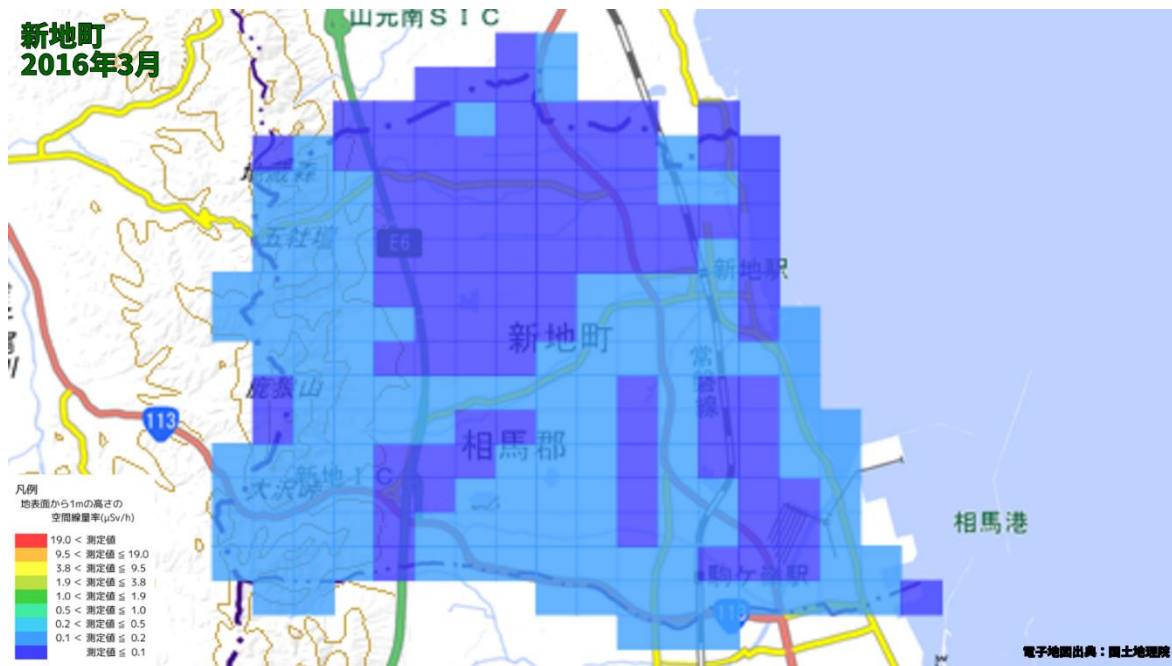
500m メッシュを用いた経時変化マップ(2015年12月)



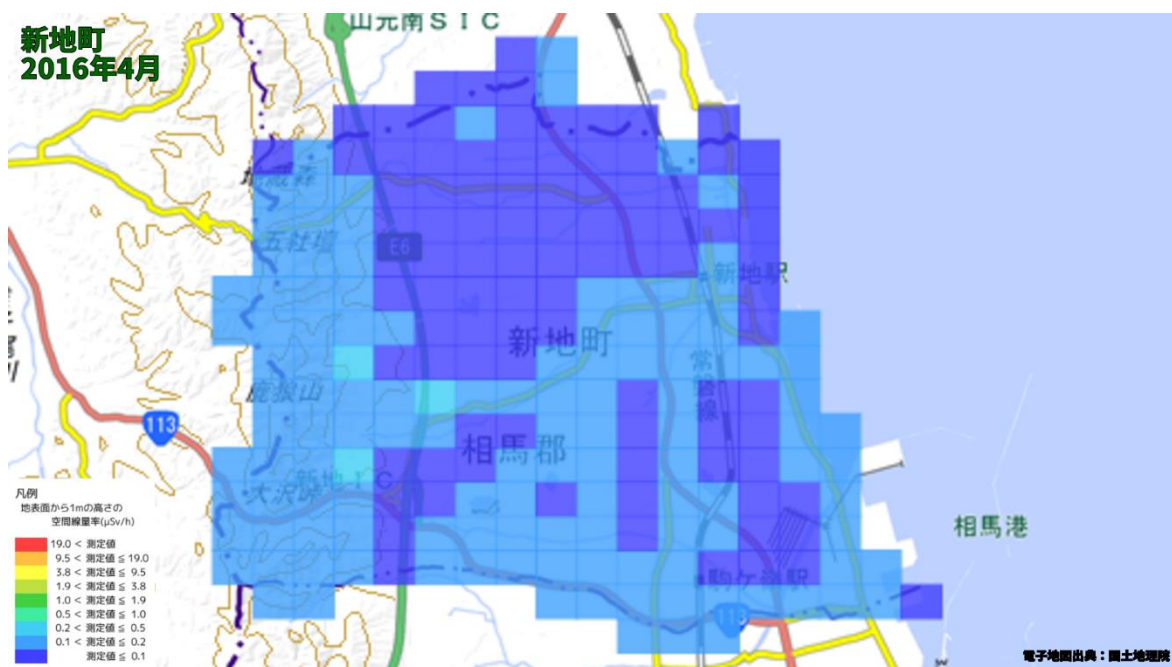
500m メッシュを用いた経時変化マップ(2016年1月)



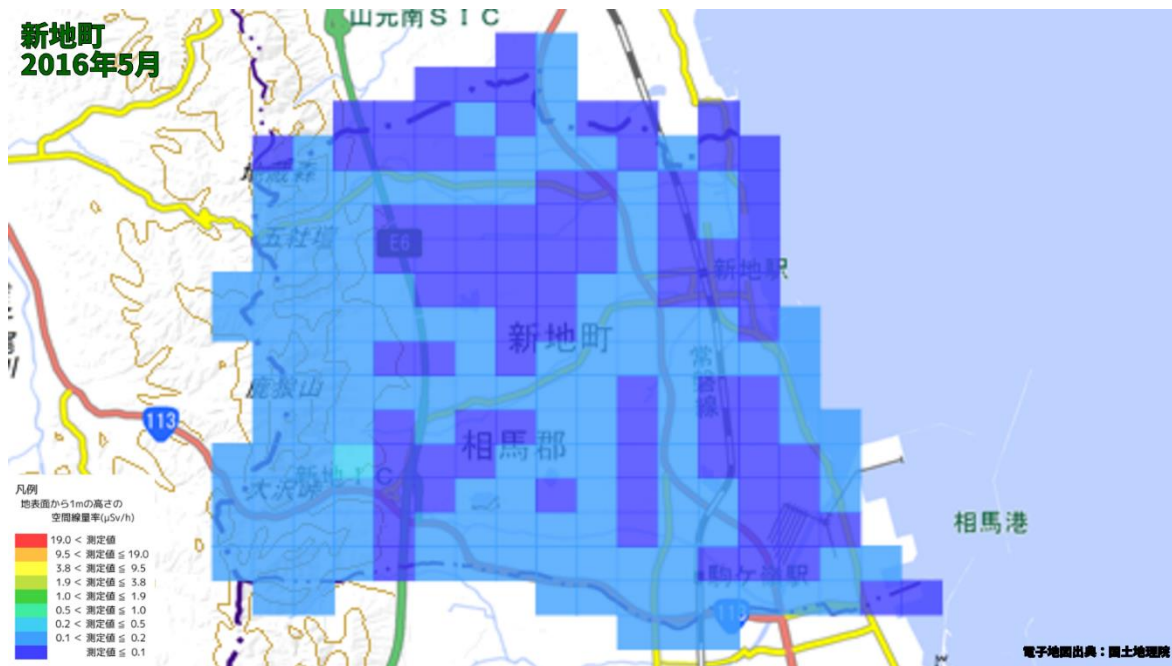
500m メッシュを用いた経時変化マップ(2016年2月)



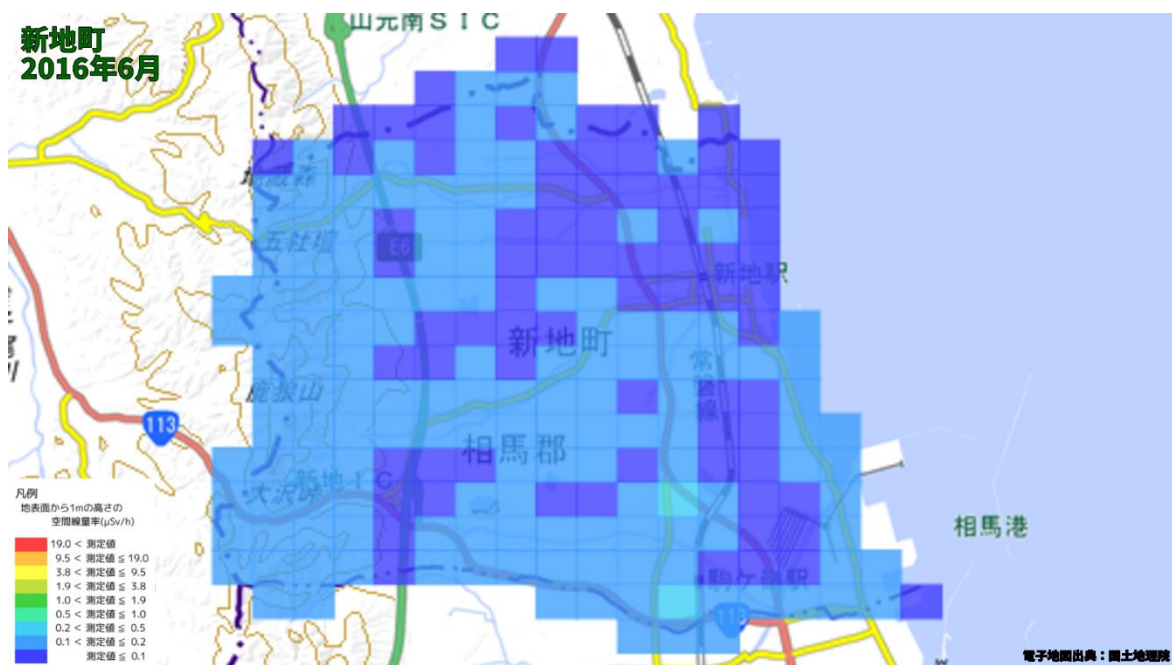
500m メッシュを用いた経時変化マップ(2016年3月)



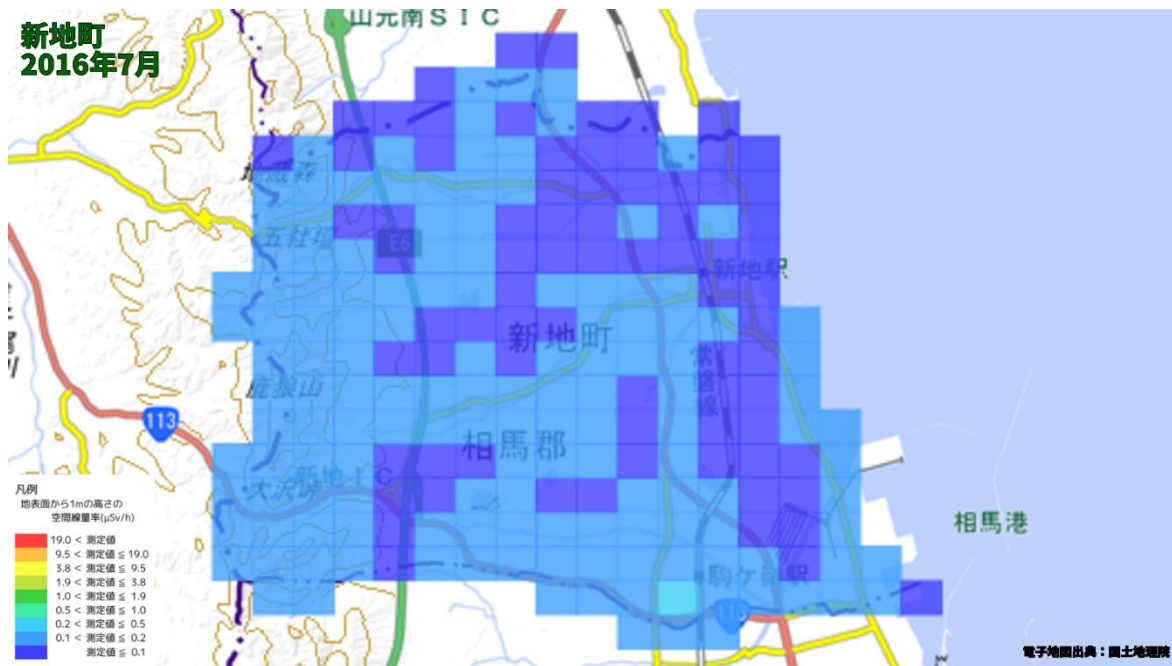
500m メッシュを用いた経時変化マップ(2016年4月)



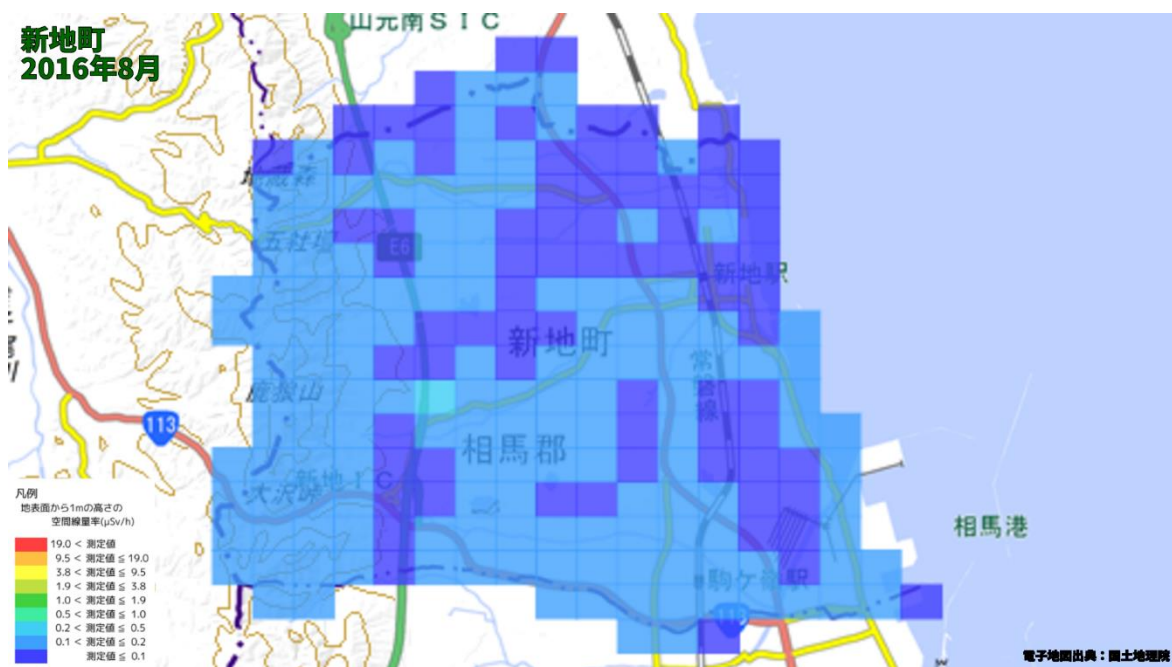
500m メッシュを用いた経時変化マップ(2016年5月)



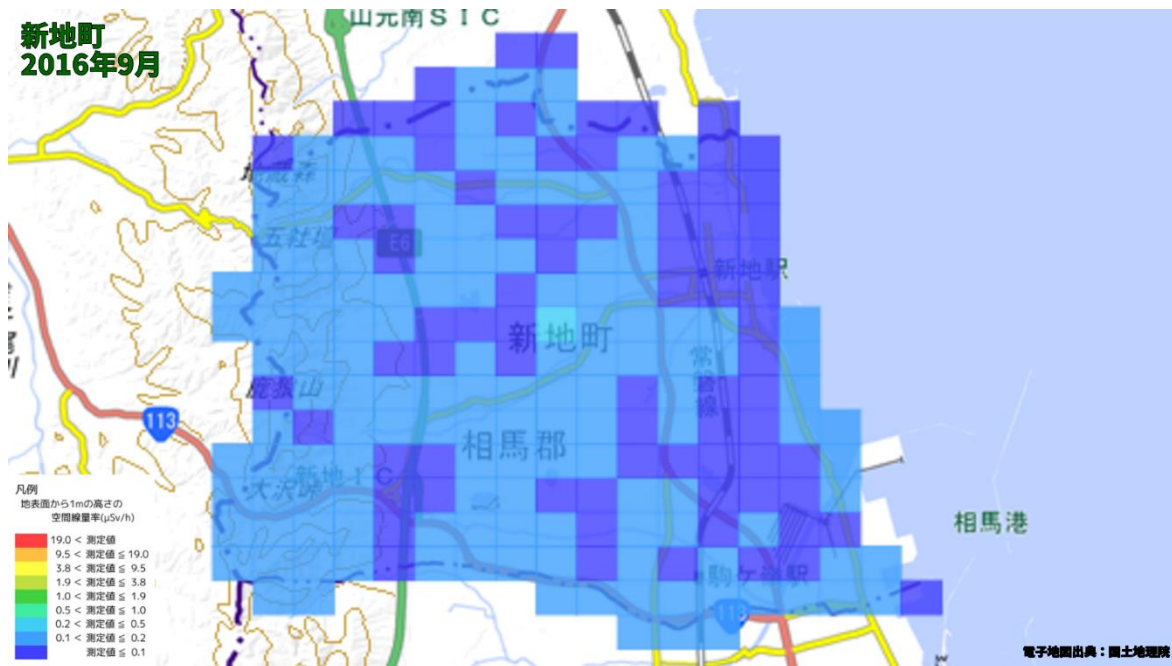
500m メッシュを用いた経時変化マップ(2016年6月)



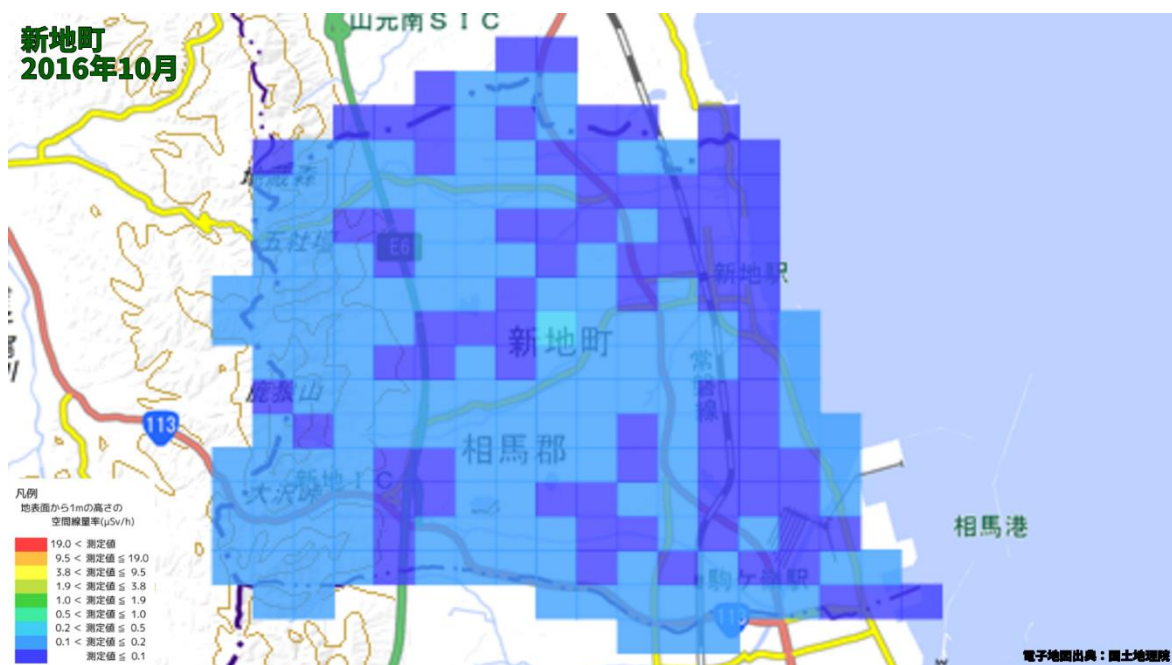
500m メッシュを用いた経時変化マップ(2016年7月)



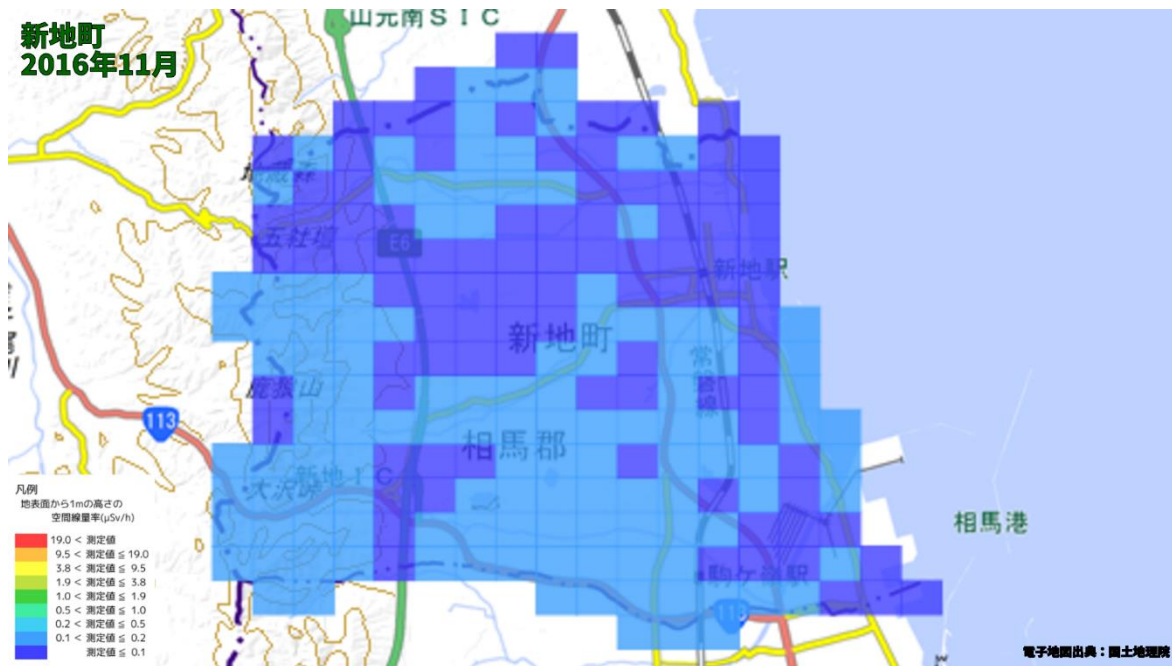
500m メッシュを用いた経時変化マップ(2016年8月)



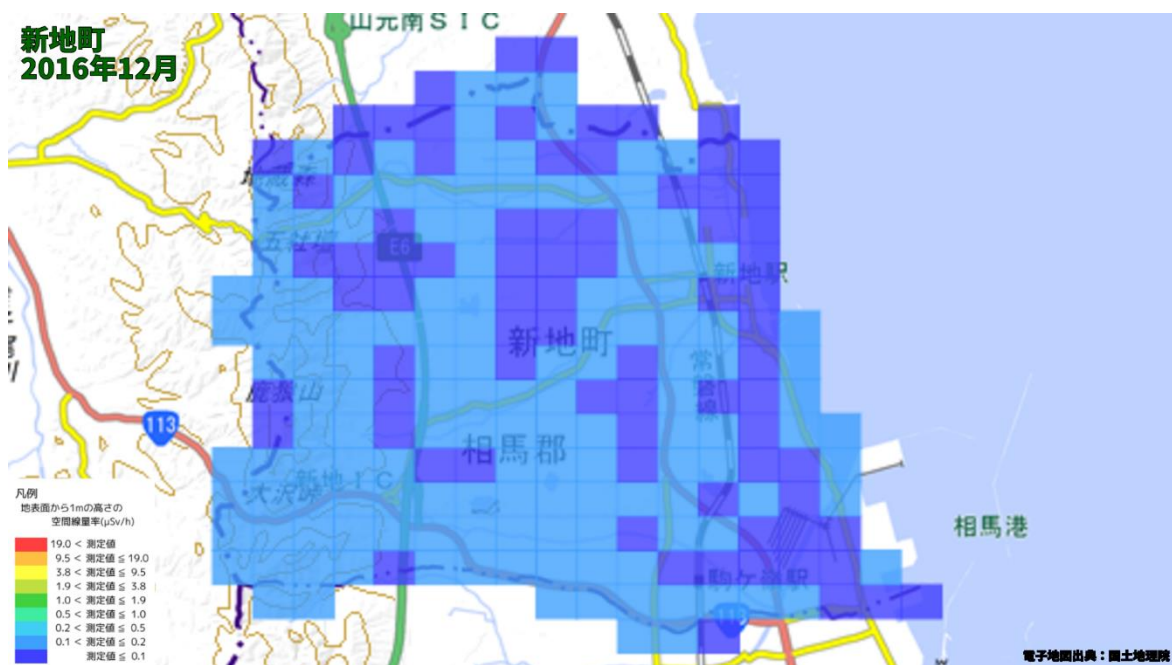
500m メッシュを用いた経時変化マップ(2016年9月)



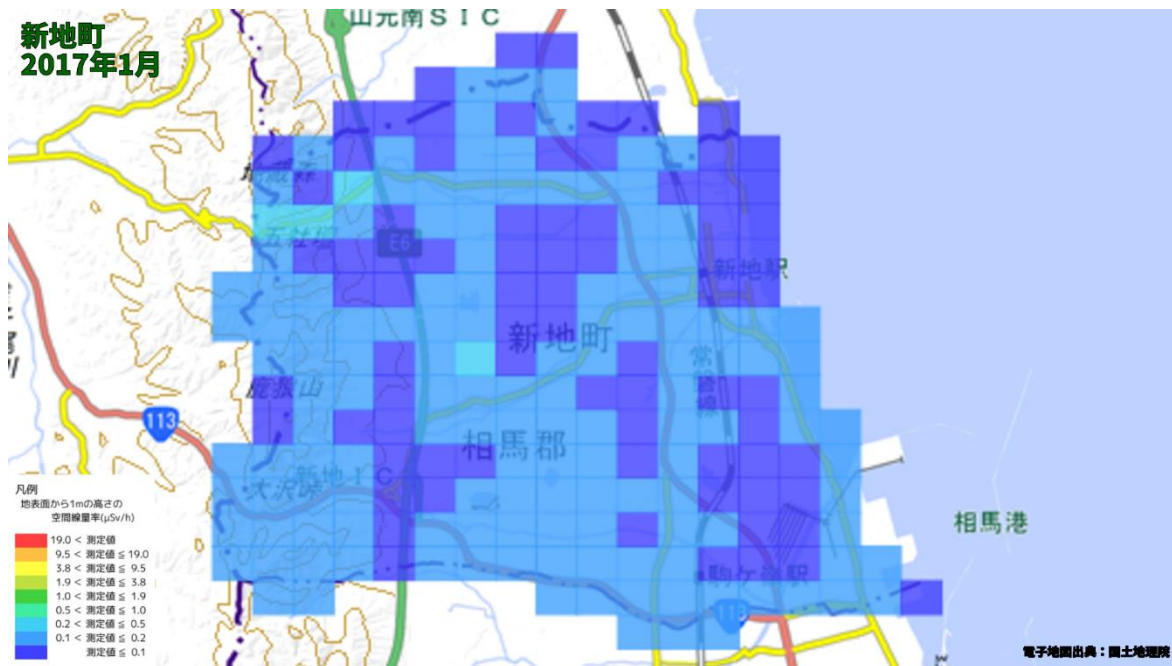
500m メッシュを用いた経時変化マップ(2016年10月)



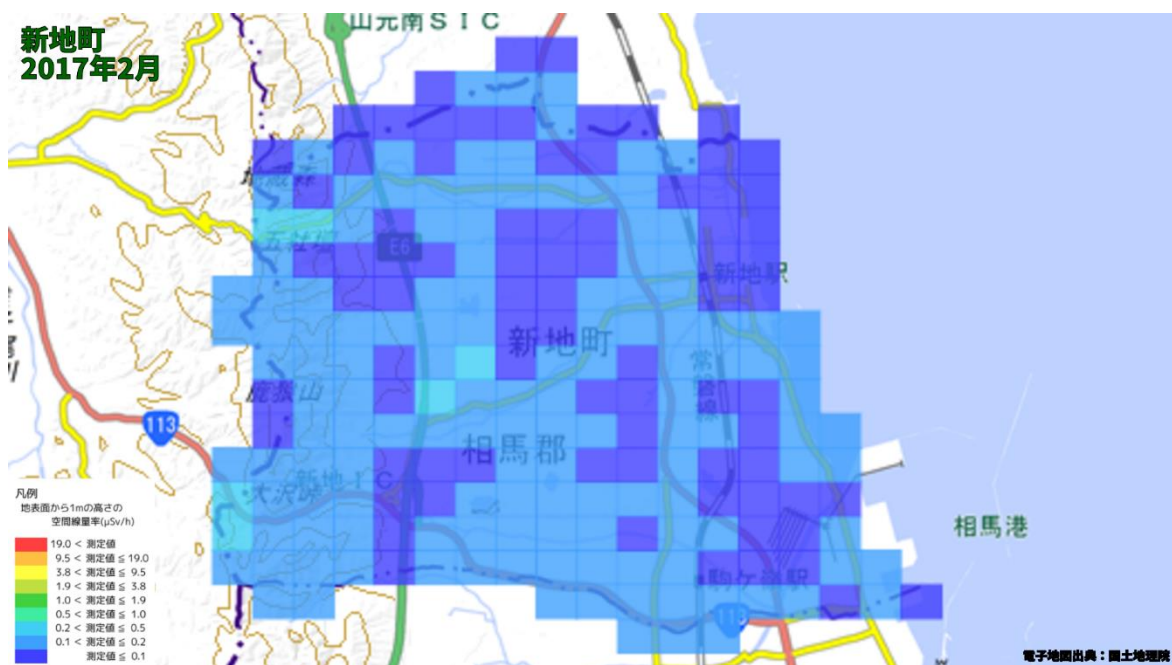
500m メッシュを用いた経時変化マップ(2016年11月)



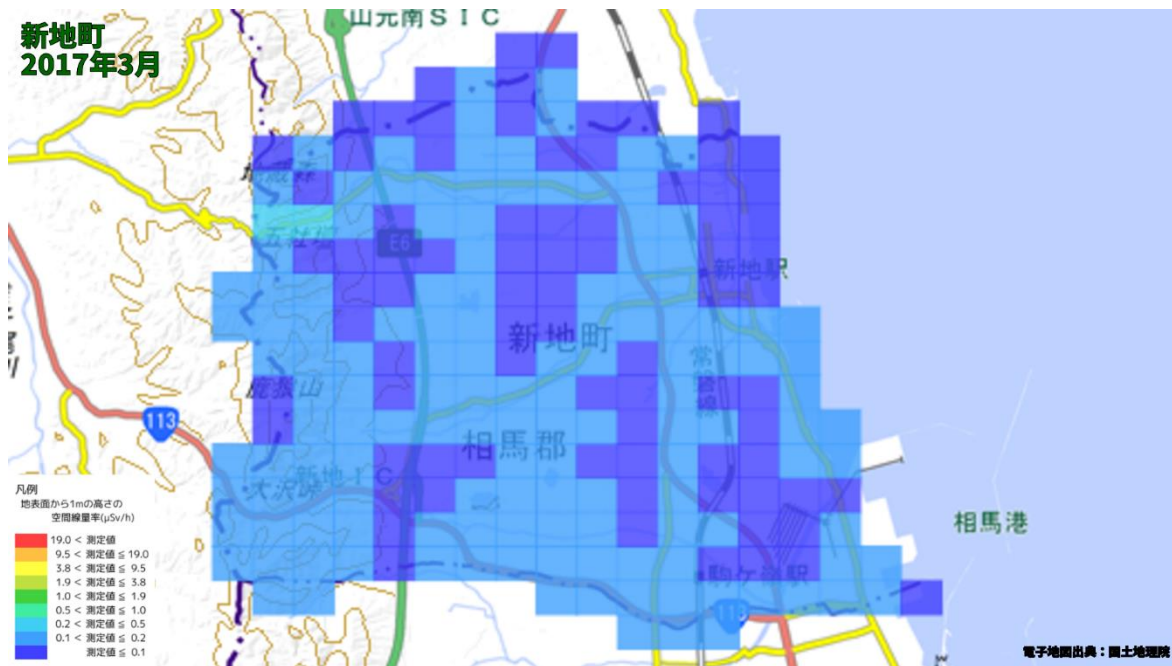
500m メッシュを用いた経時変化マップ(2016年12月)



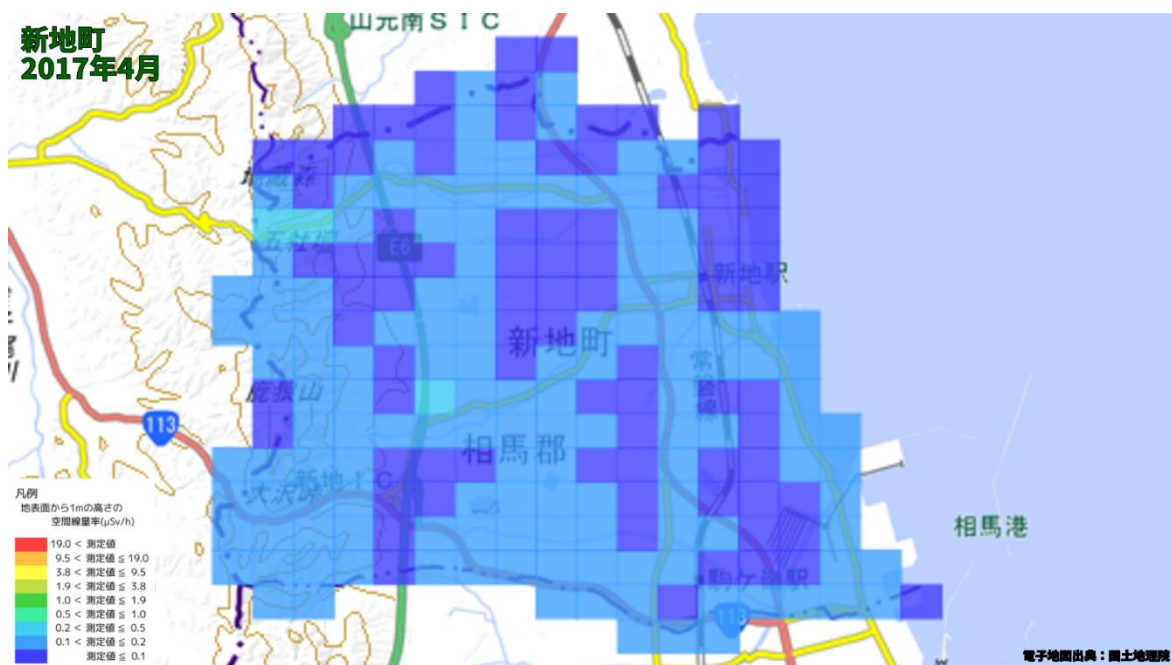
500m メッシュを用いた経時変化マップ(2017年1月)



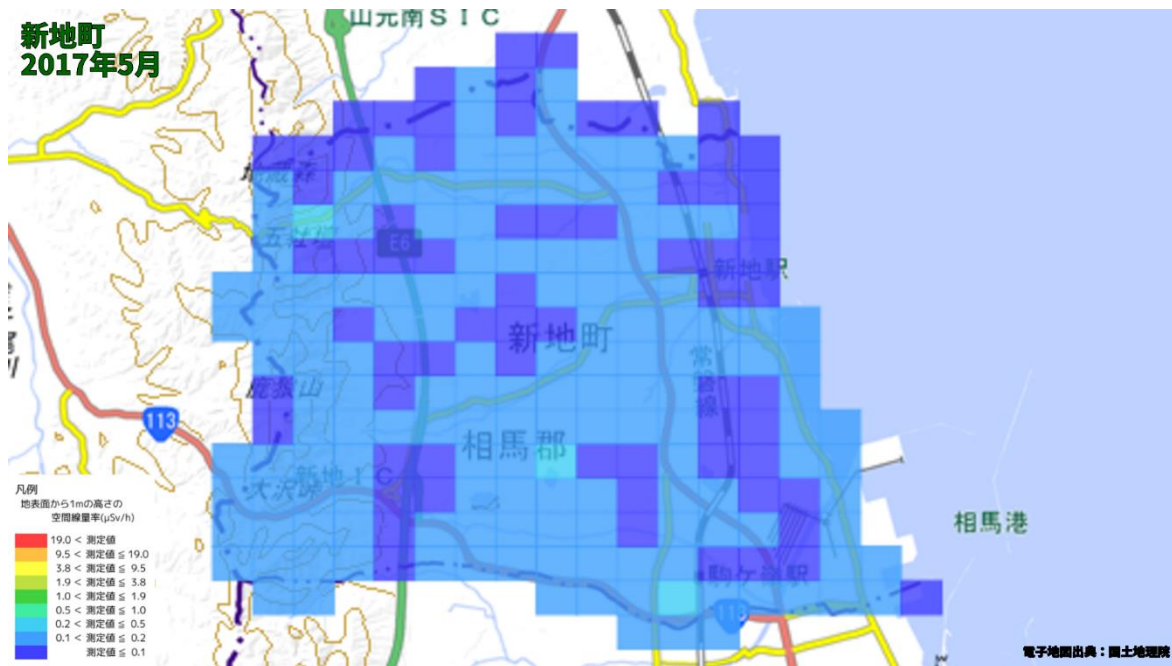
500m メッシュを用いた経時変化マップ(2017年2月)



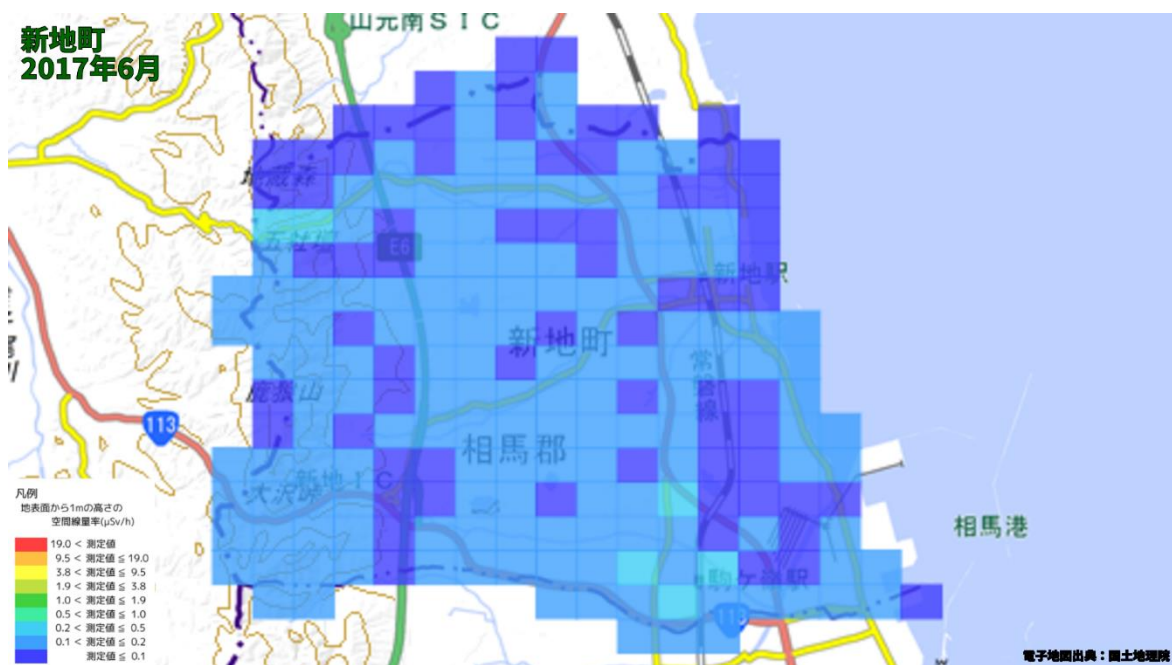
500m メッシュを用いた経時変化マップ(2017年3月)



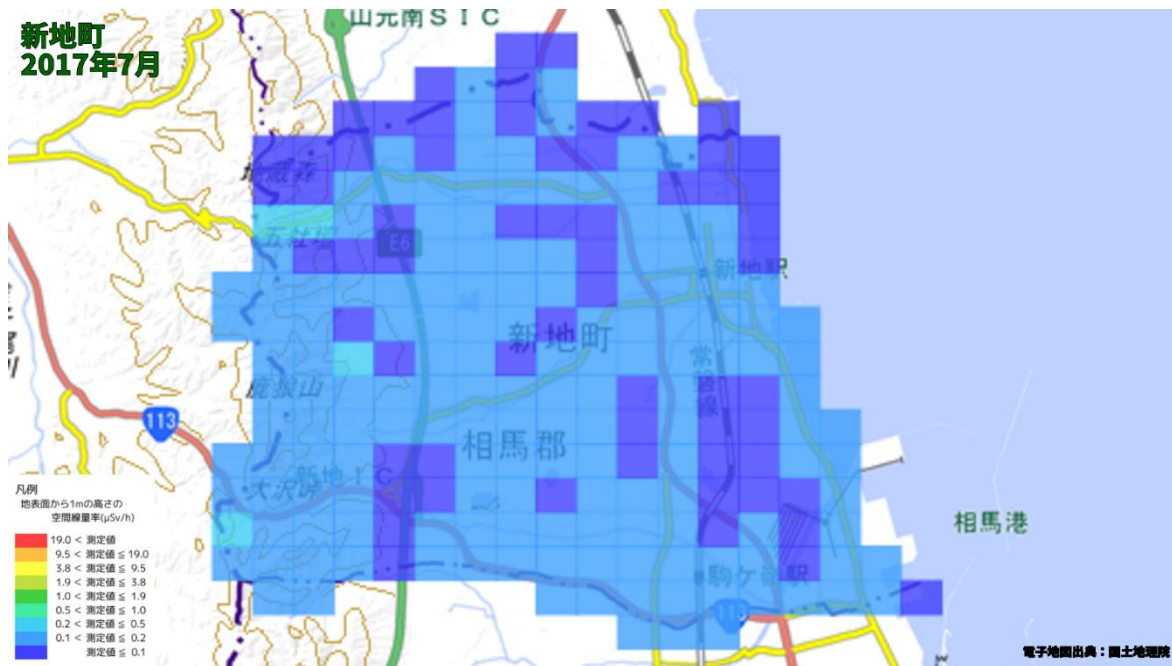
500m メッシュを用いた経時変化マップ(2017年4月)



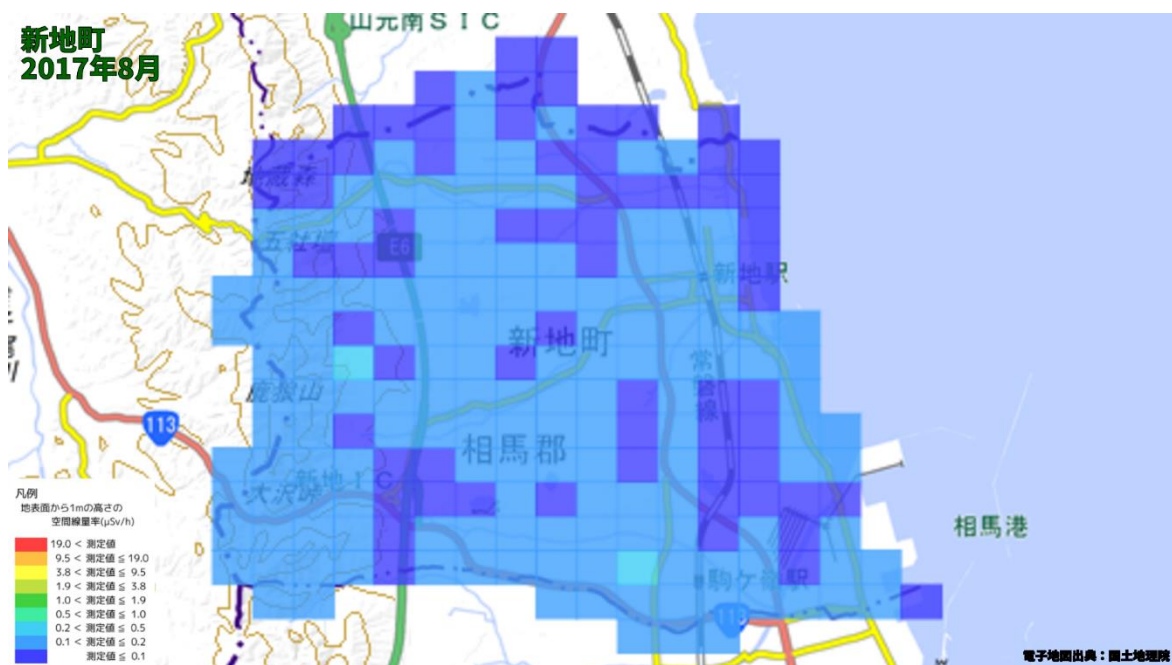
500m メッシュを用いた経時変化マップ(2017年5月)



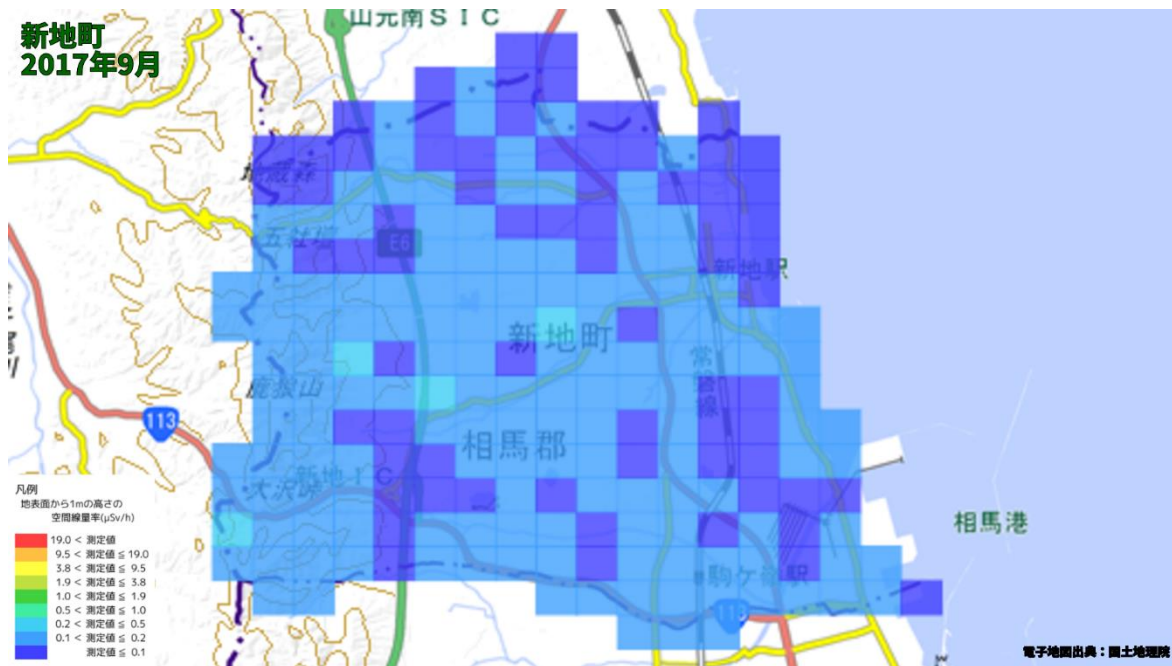
500m メッシュを用いた経時変化マップ(2017年6月)



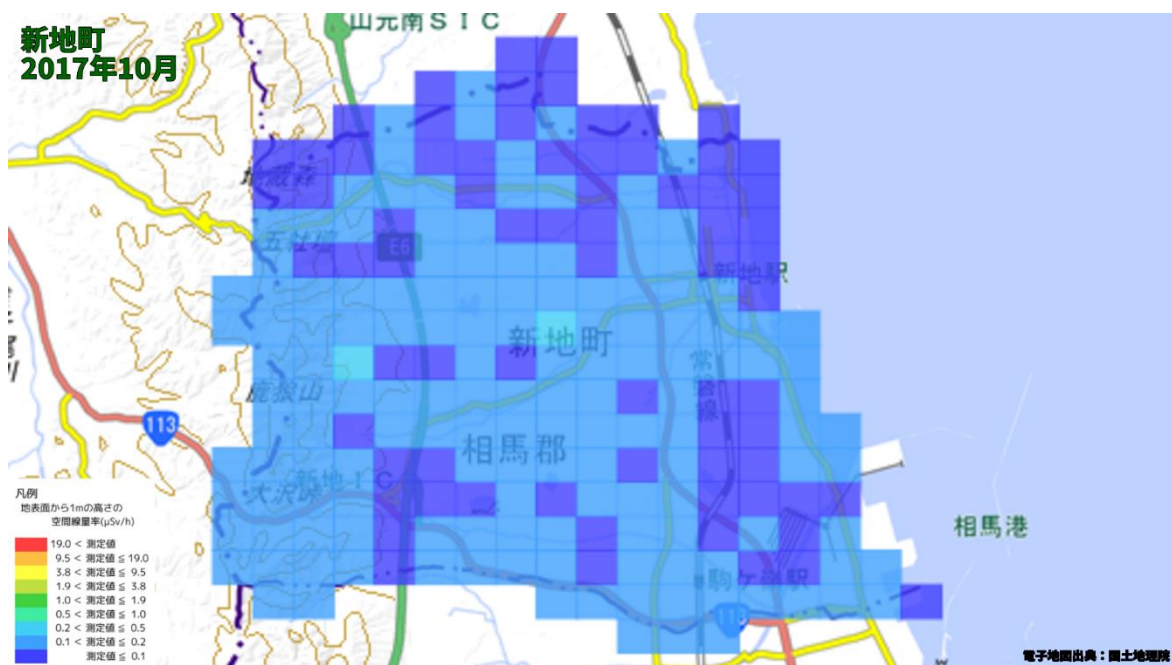
500m メッシュを用いた経時変化マップ(2017年7月)



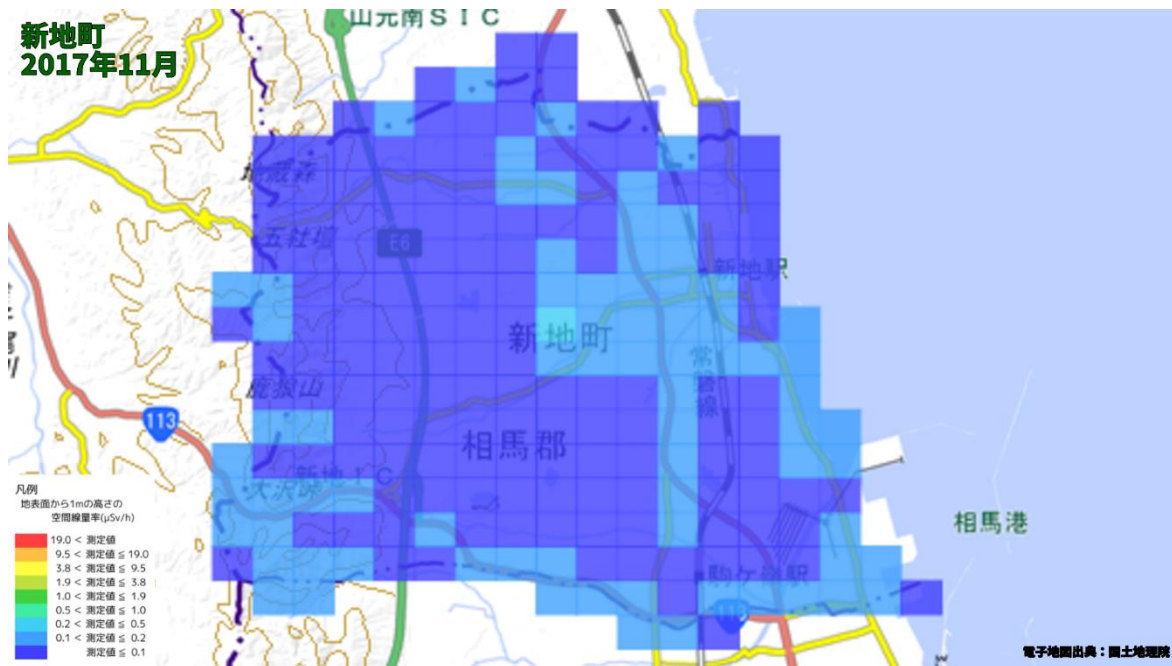
500m メッシュを用いた経時変化マップ(2017年8月)



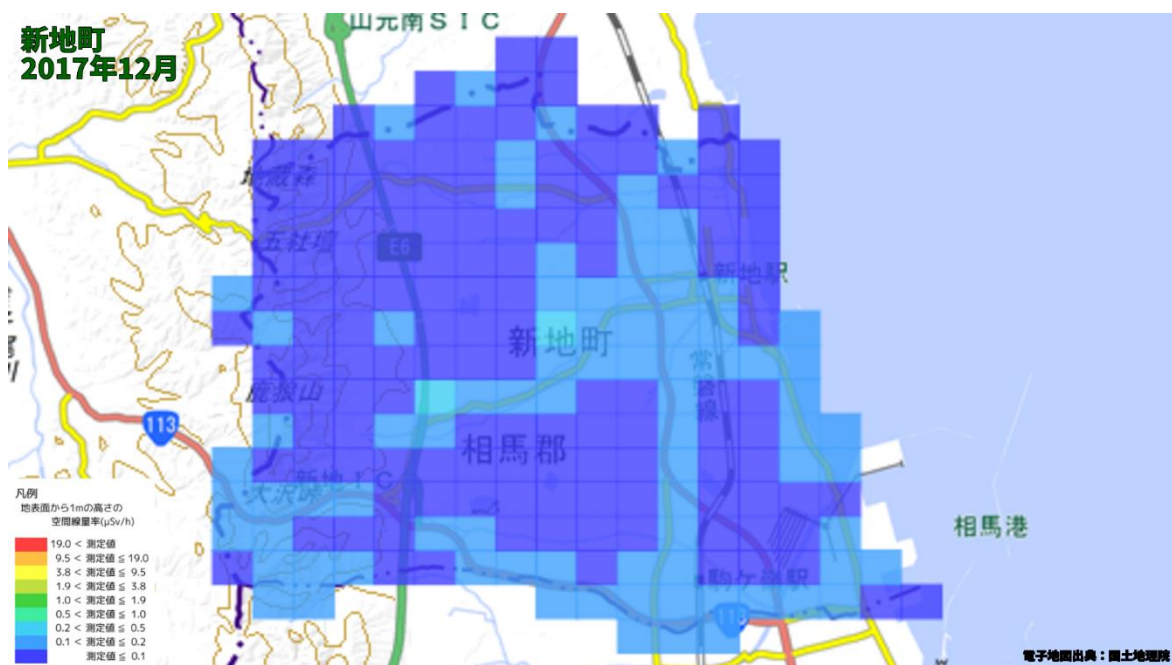
500m メッシュを用いた経時変化マップ(2017年9月)



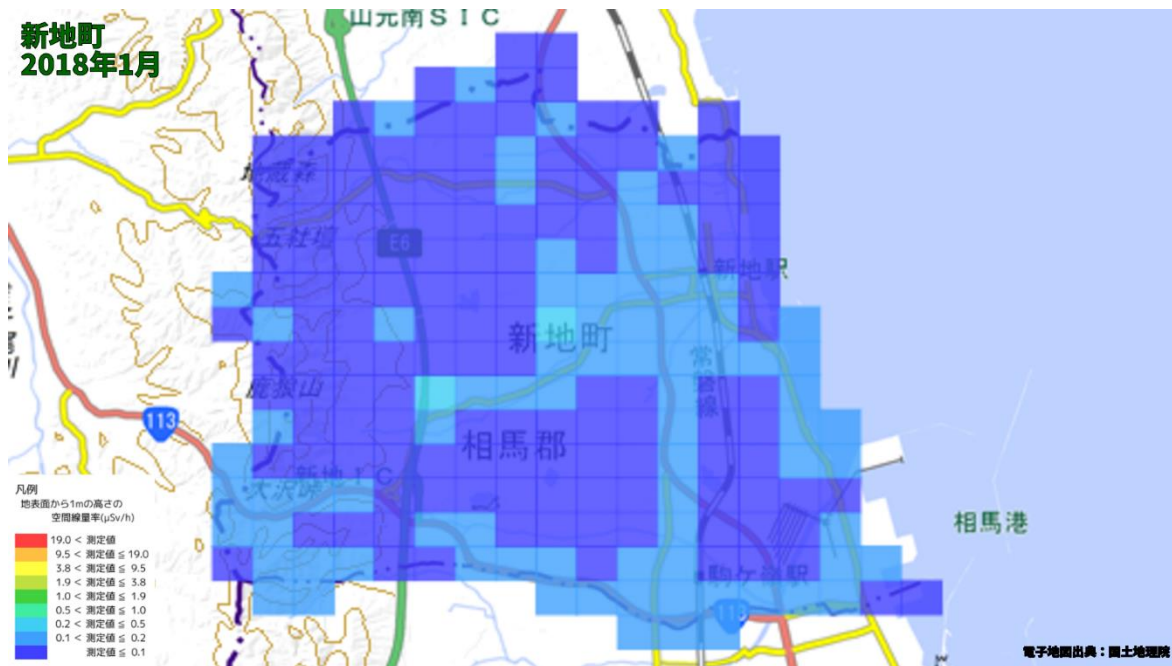
500m メッシュを用いた経時変化マップ(2017年10月)



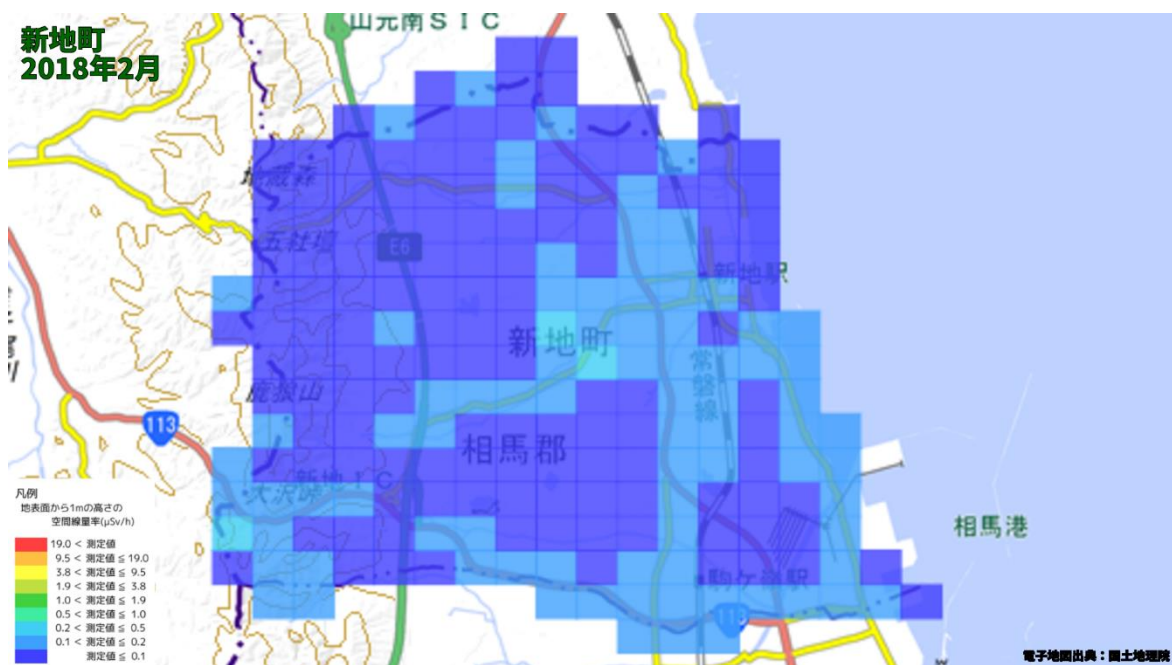
500m メッシュを用いた経時変化マップ(2017年11月)



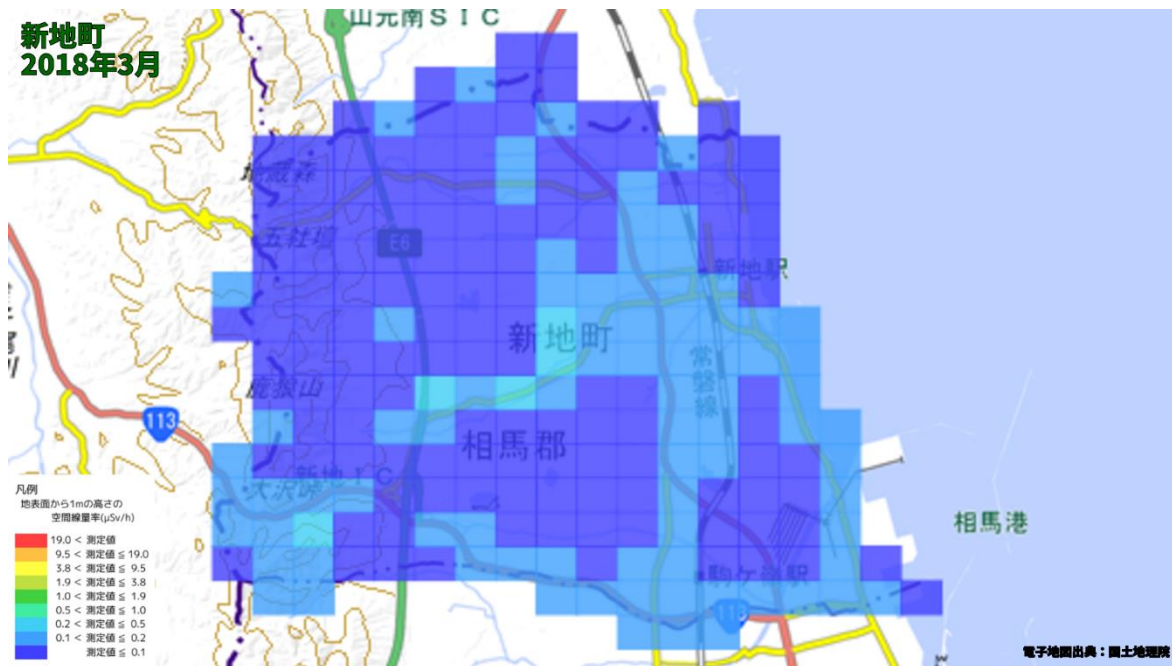
500m メッシュを用いた経時変化マップ(2017年12月)



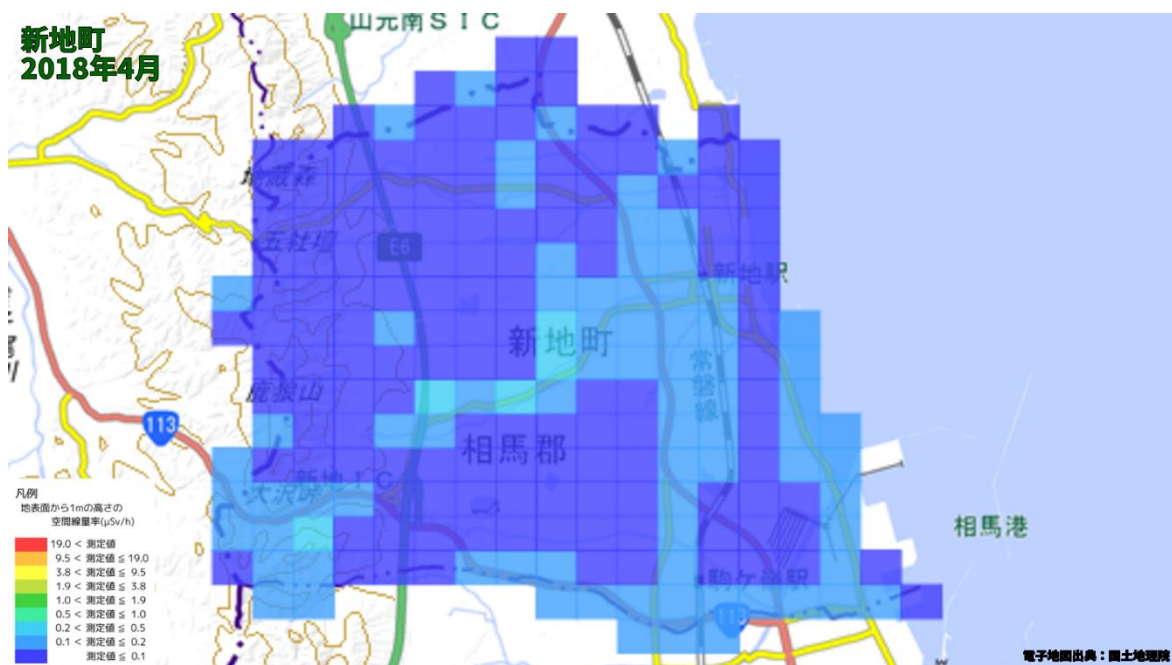
500m メッシュを用いた経時変化マップ(2018年1月)



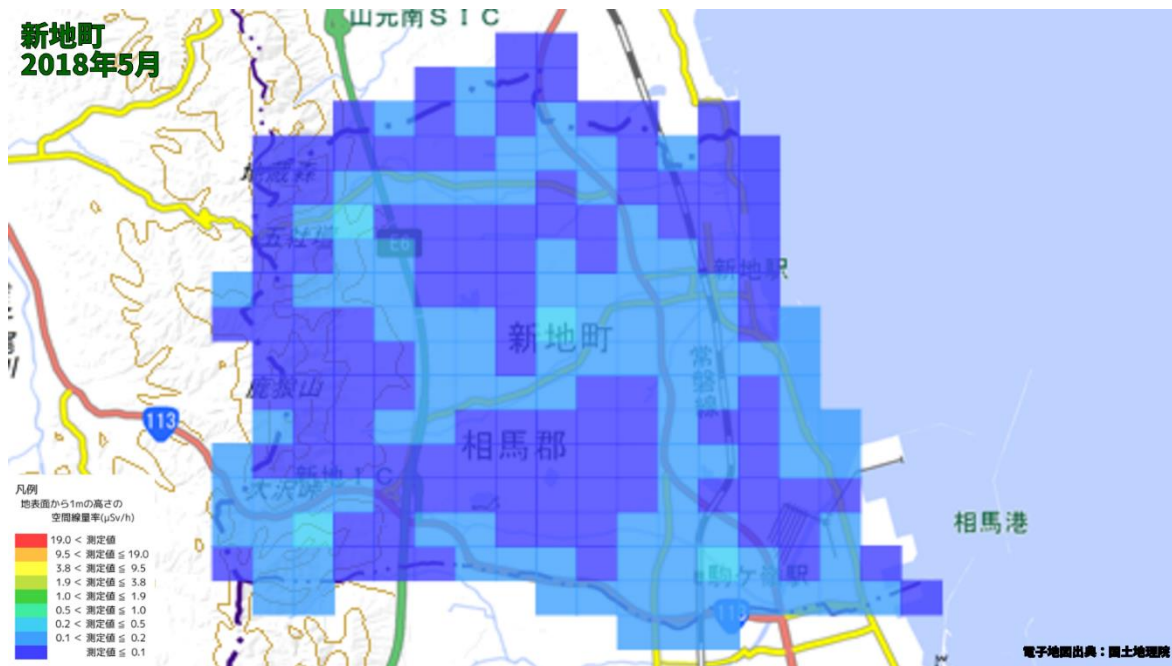
500m メッシュを用いた経時変化マップ(2018年2月)



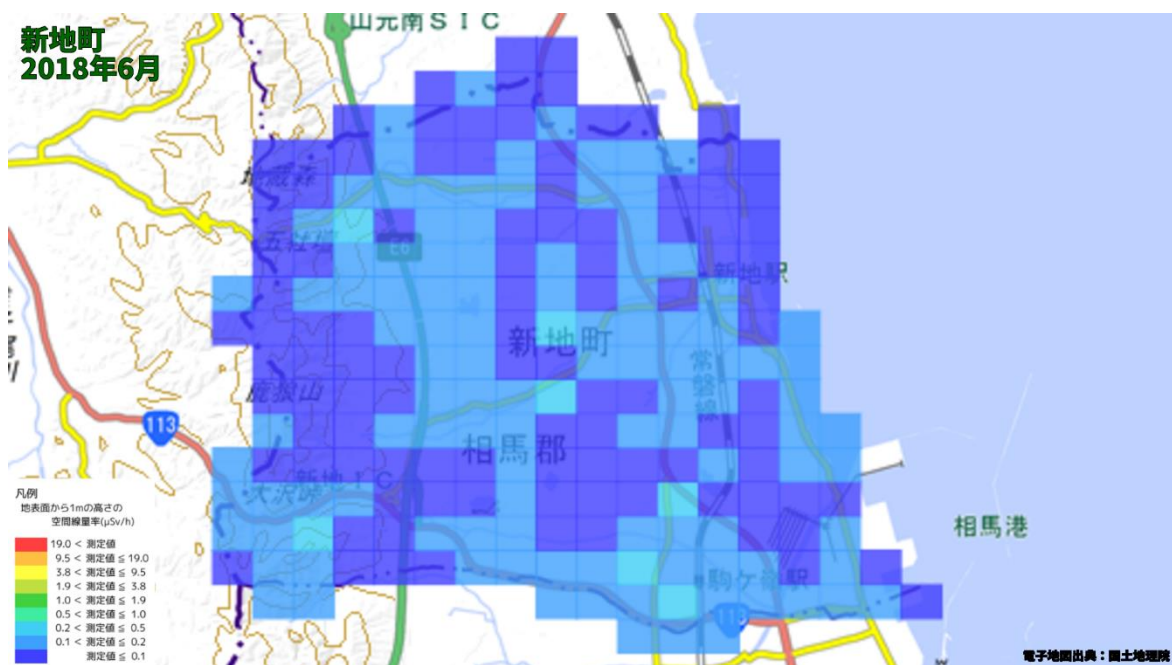
500m メッシュを用いた経時変化マップ(2018年3月)



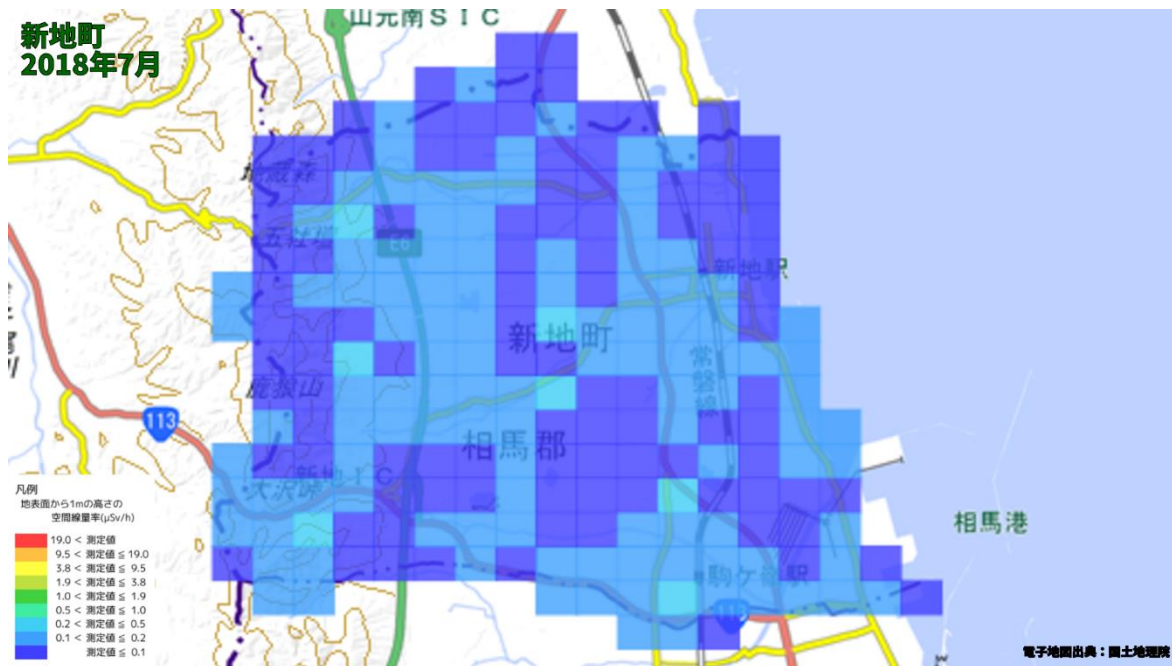
500m メッシュを用いた経時変化マップ(2018年4月)



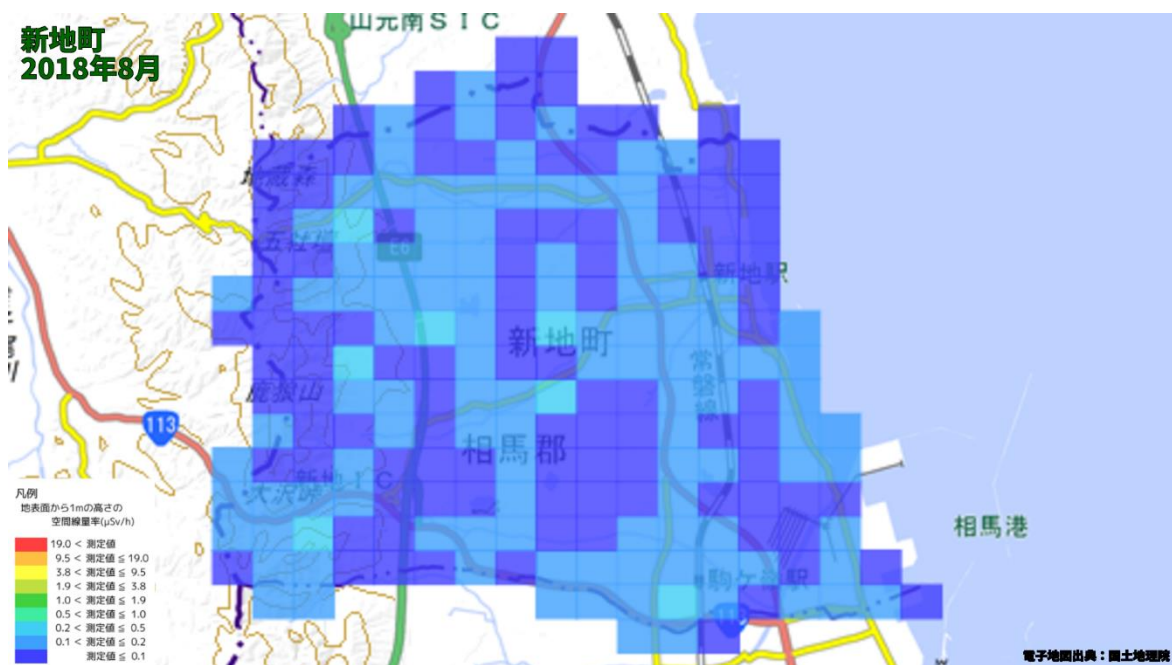
500m メッシュを用いた経時変化マップ(2018年5月)



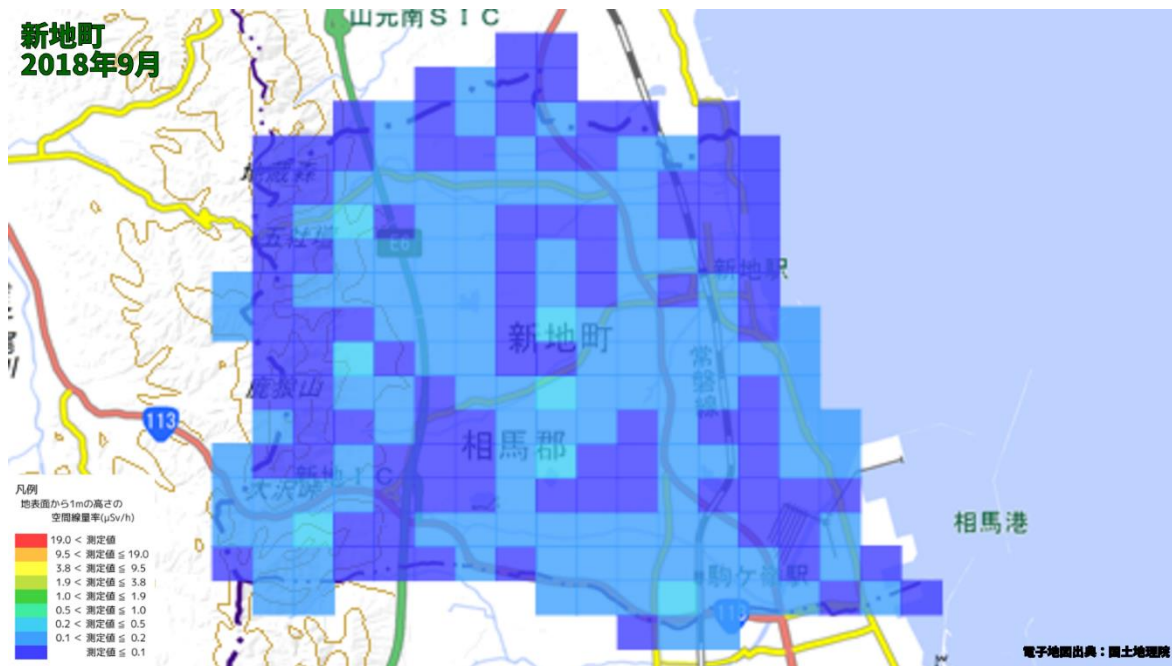
500m メッシュを用いた経時変化マップ(2018年6月)



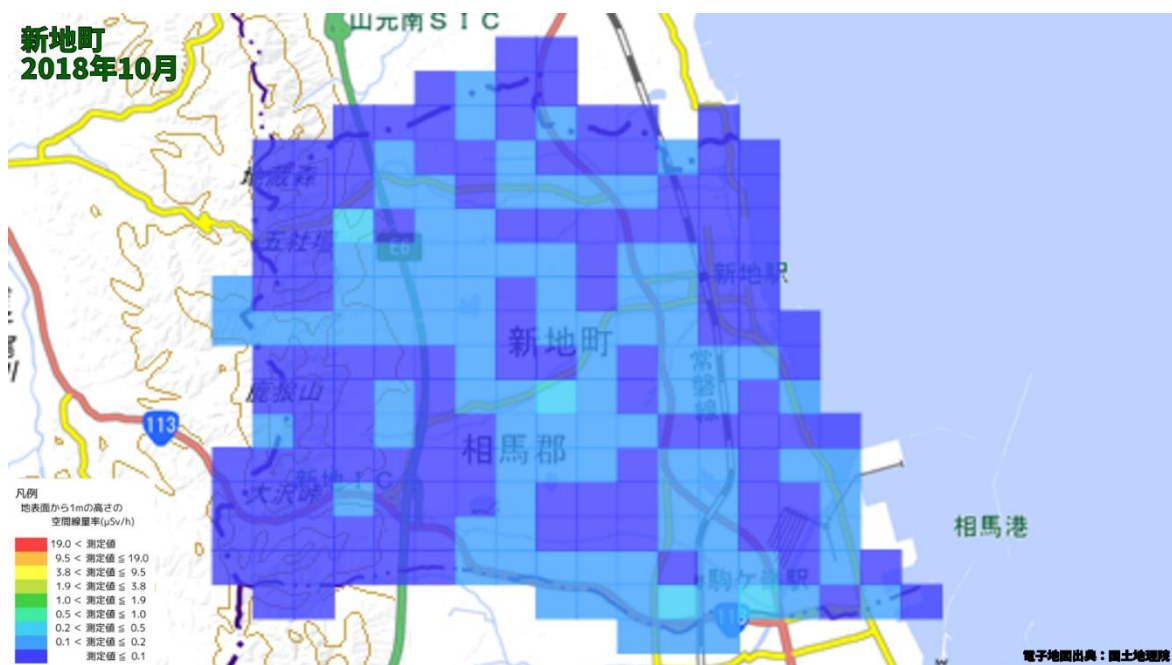
500m メッシュを用いた経時変化マップ(2018年7月)



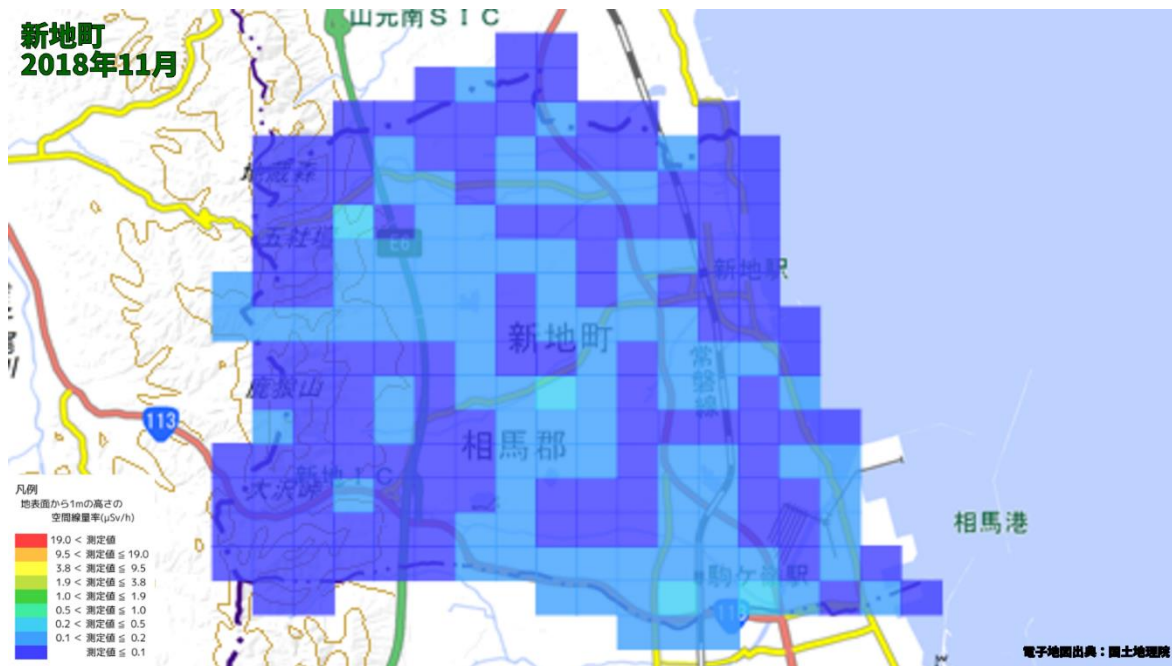
500m メッシュを用いた経時変化マップ(2018年8月)



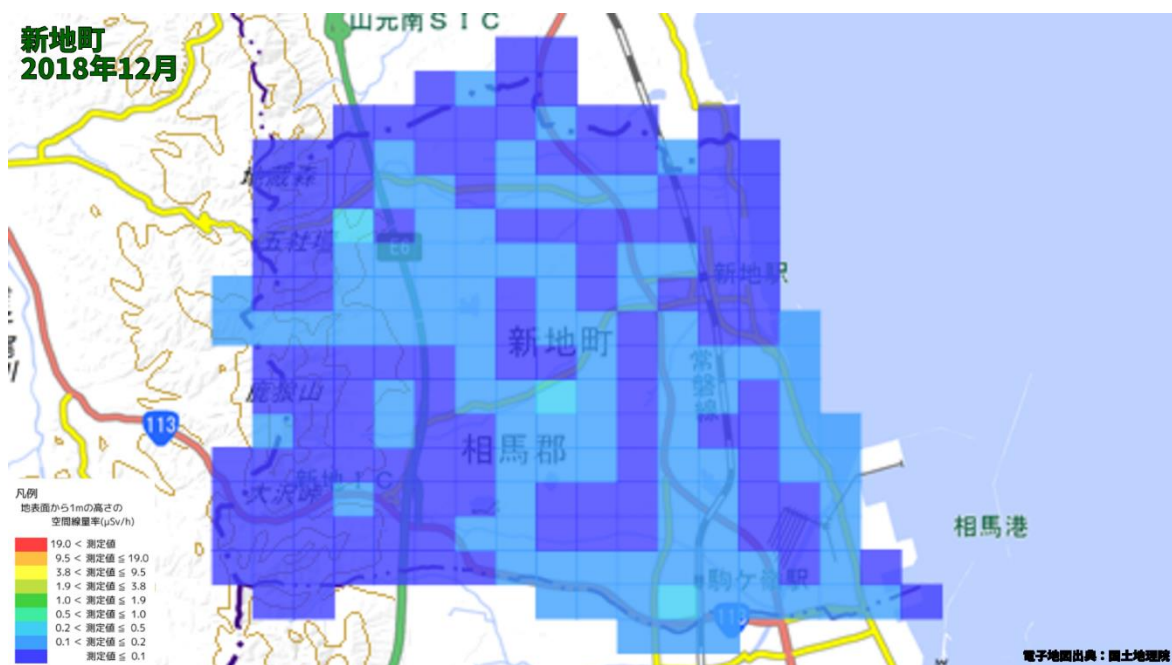
500m メッシュを用いた経時変化マップ(2018年9月)



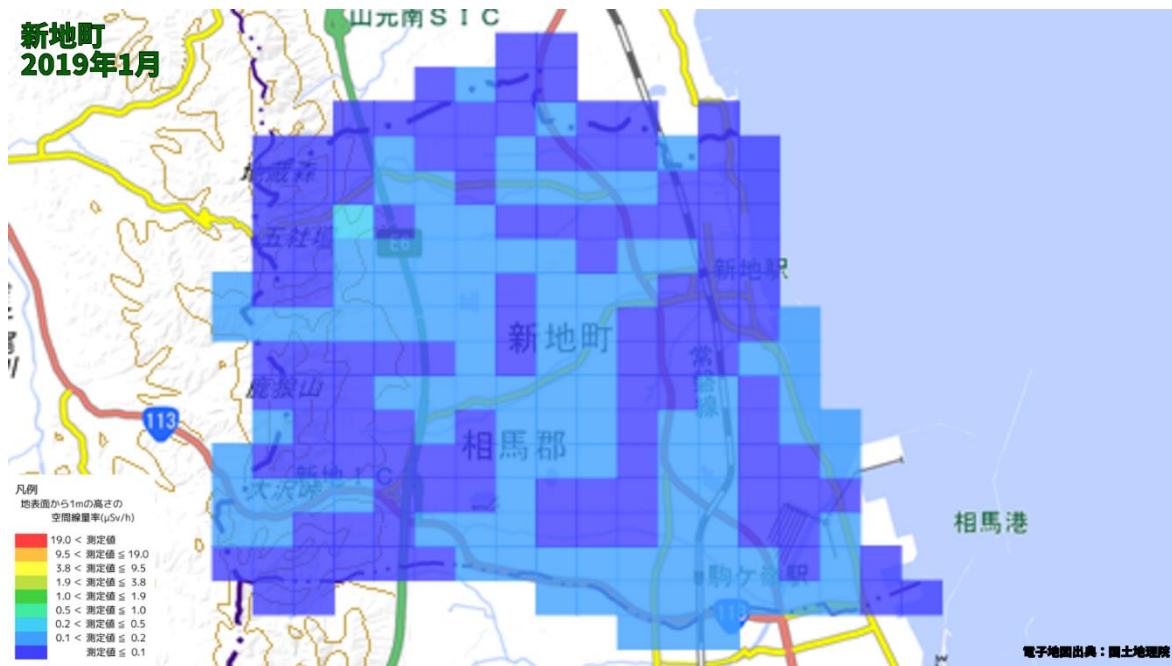
500m メッシュを用いた経時変化マップ(2018年10月)



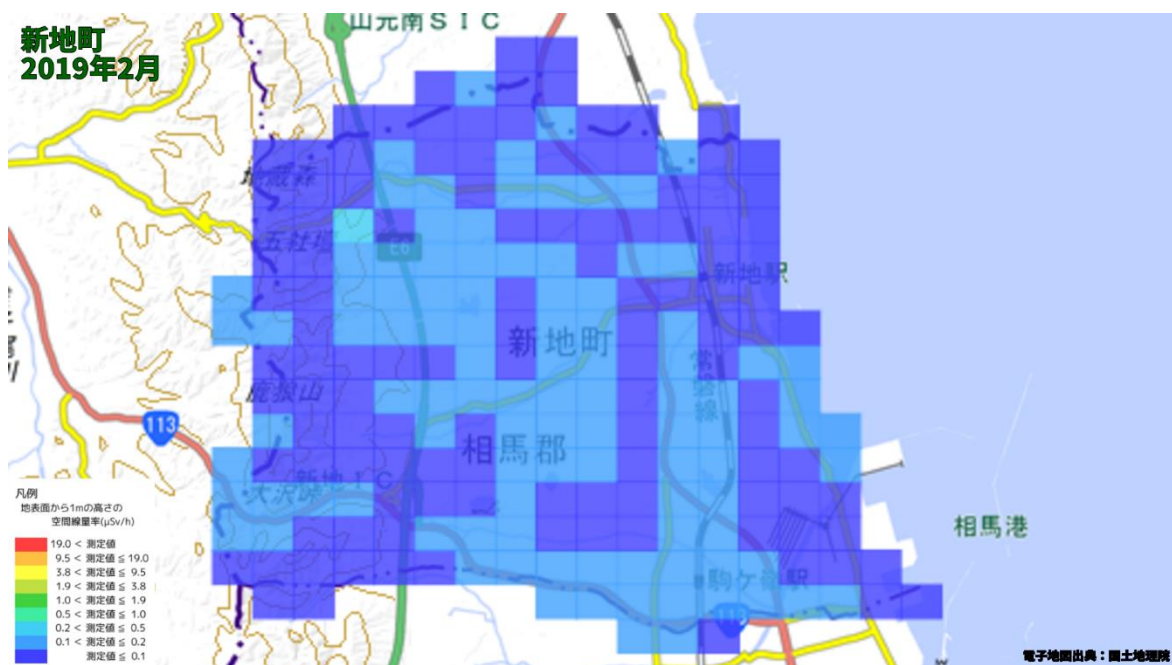
500m メッシュを用いた経時変化マップ(2018年11月)



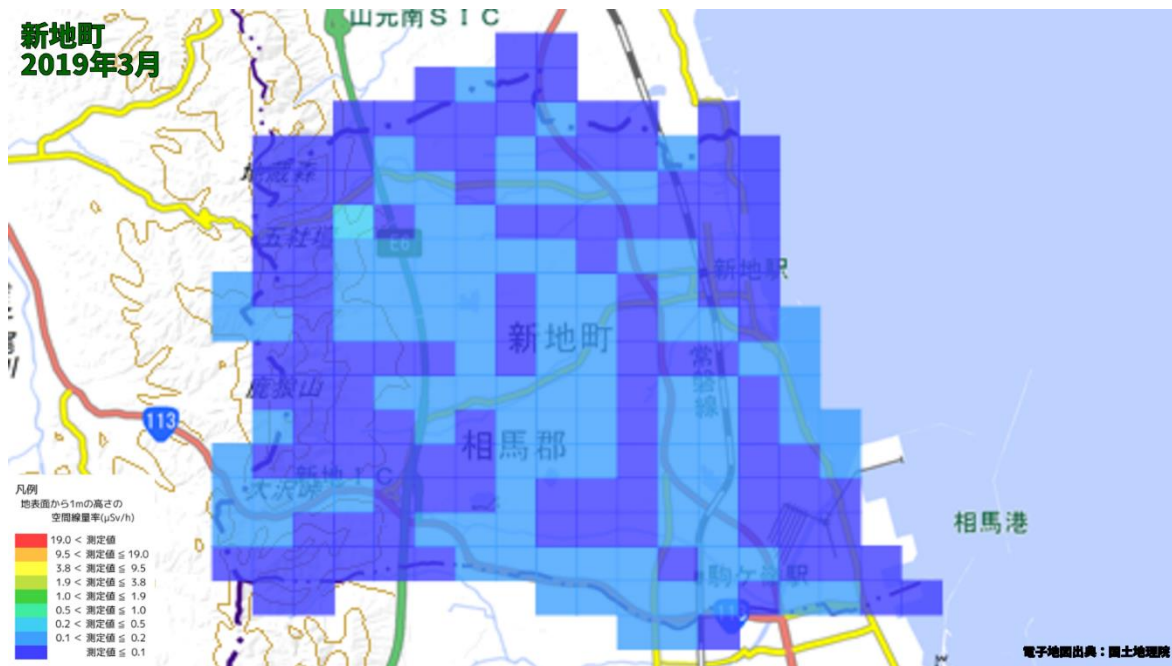
500m メッシュを用いた経時変化マップ(2018年12月)



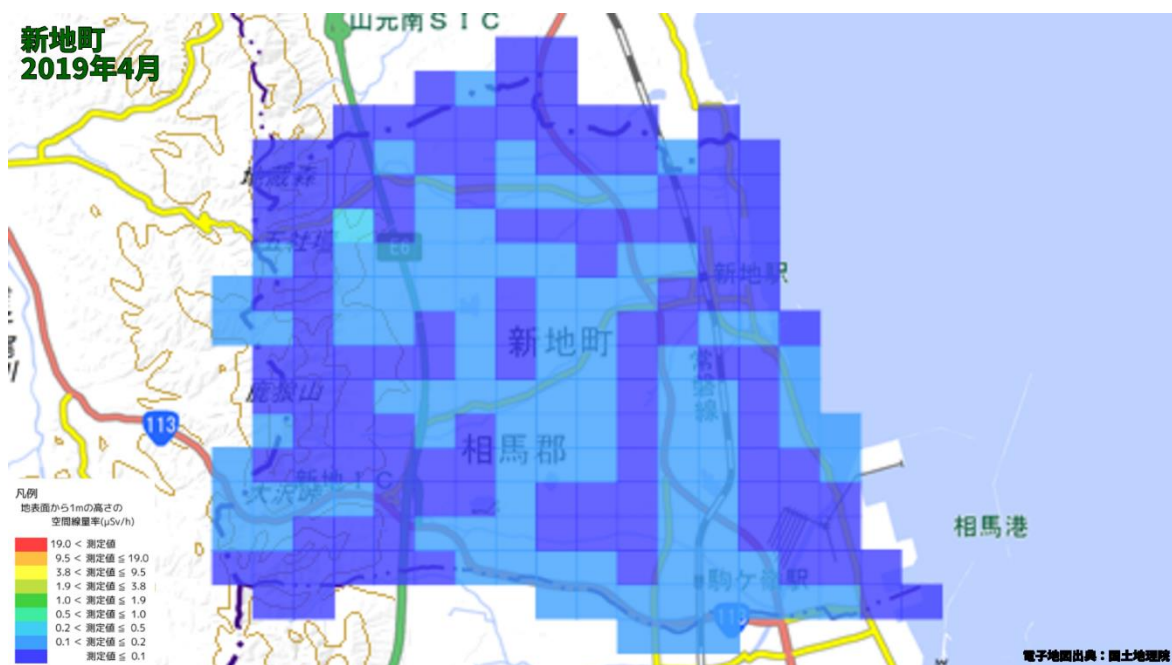
500m メッシュを用いた経時変化マップ(2019年1月)



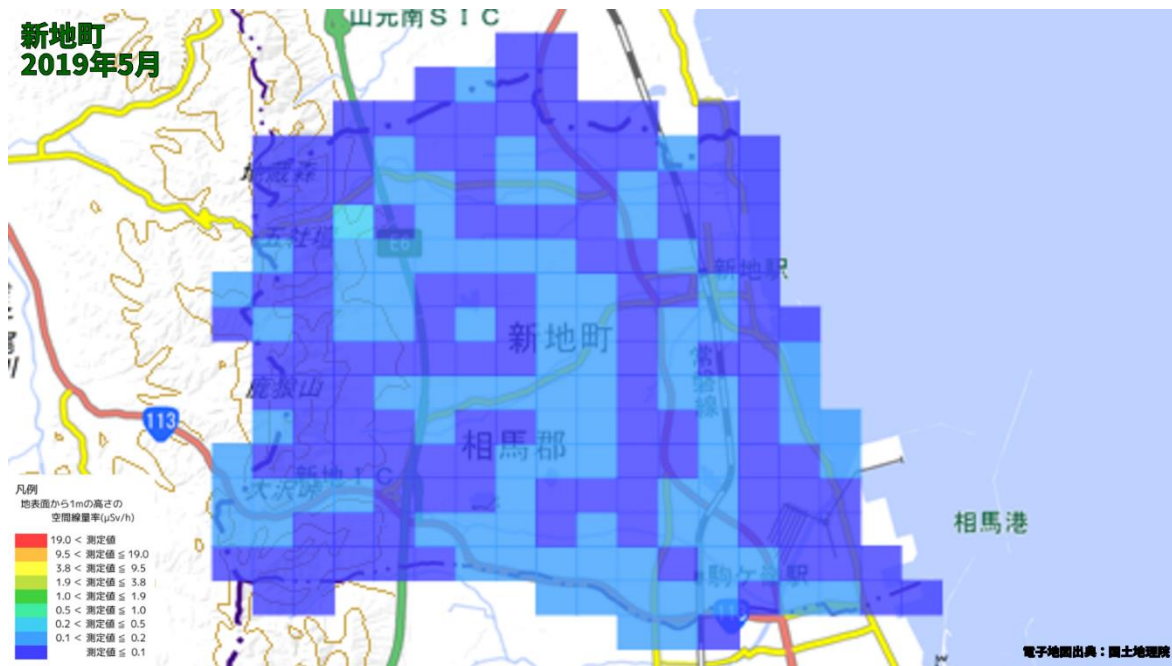
500m メッシュを用いた経時変化マップ(2019年2月)



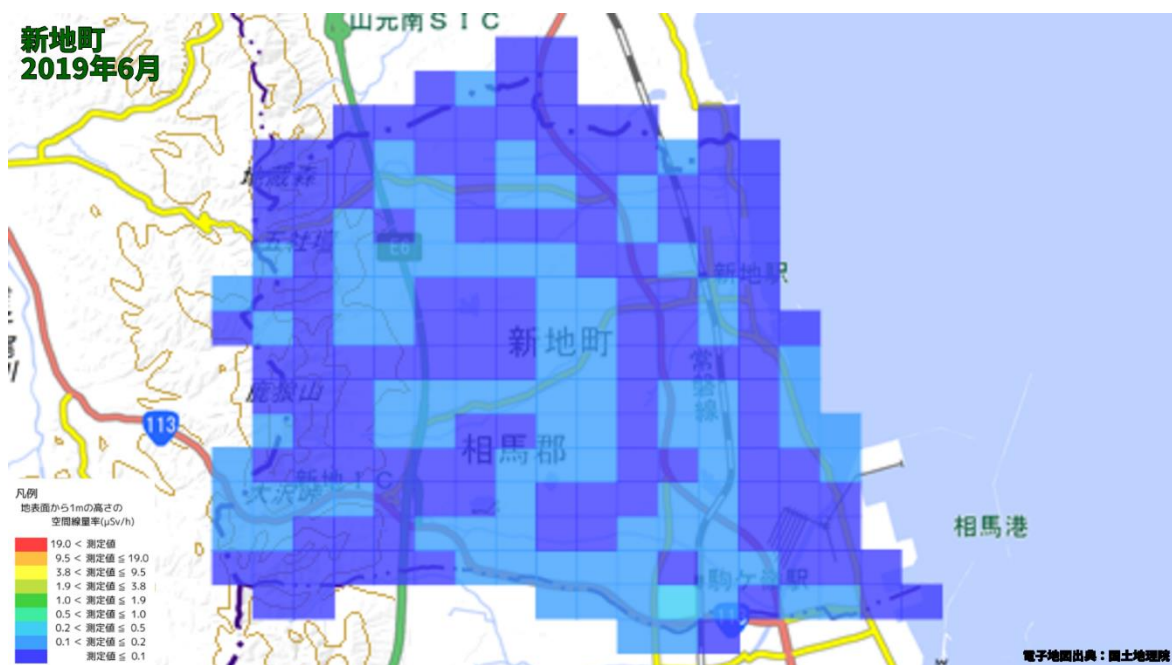
500m メッシュを用いた経時変化マップ(2019年3月)



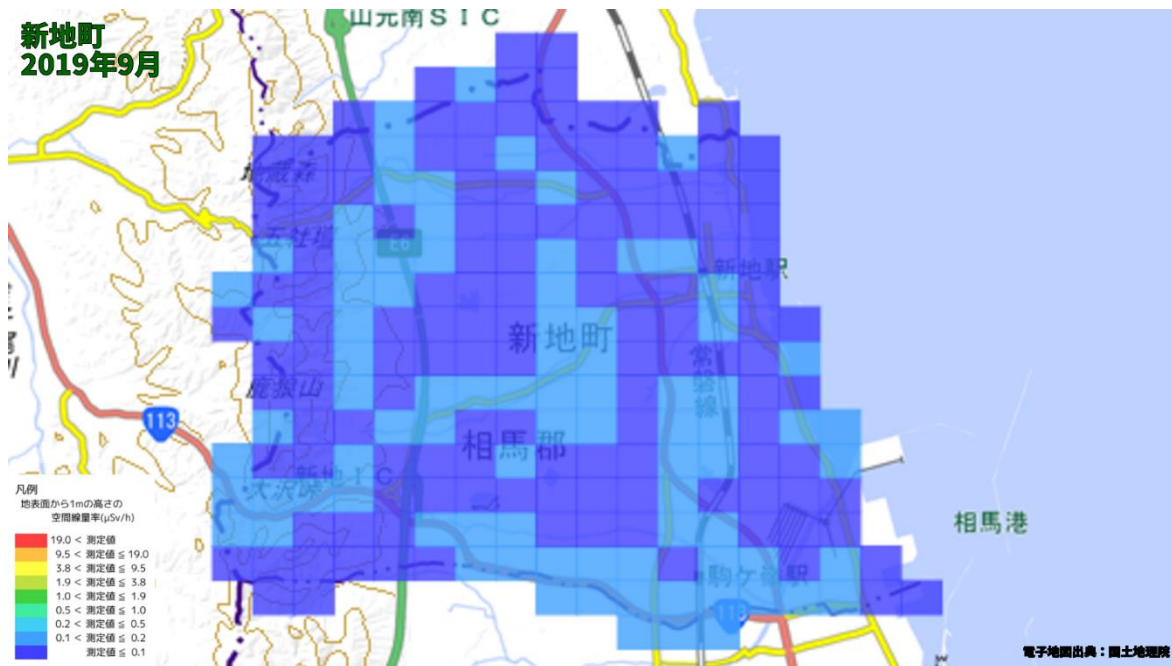
500m メッシュを用いた経時変化マップ(2019年4月)



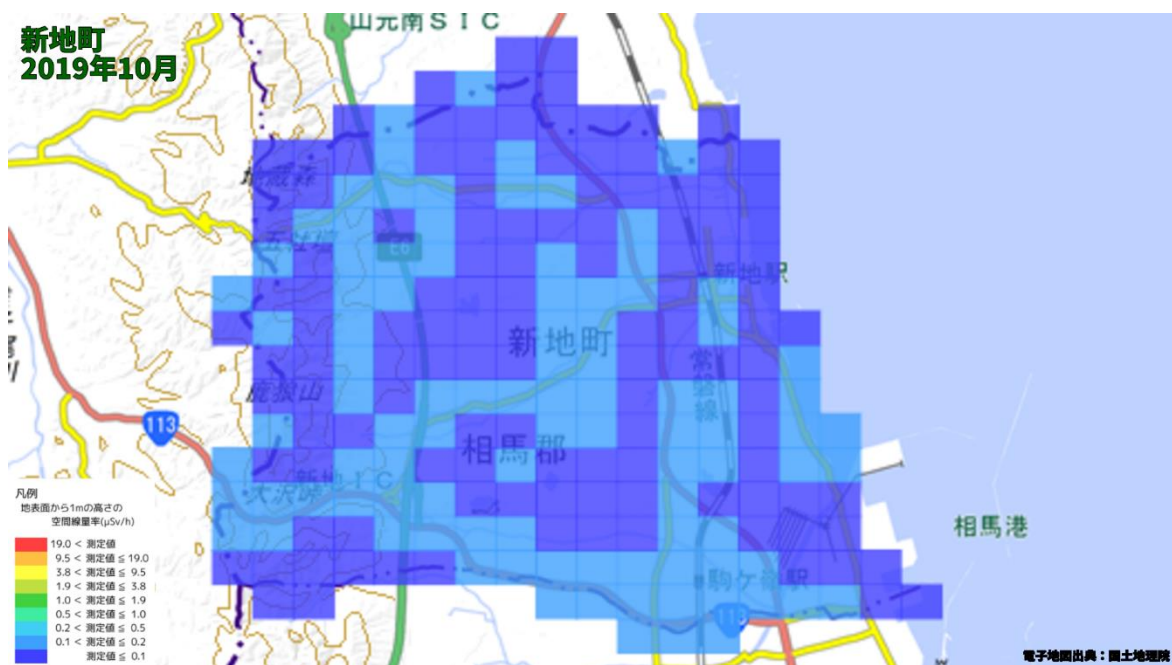
500m メッシュを用いた経時変化マップ(2019年5月)



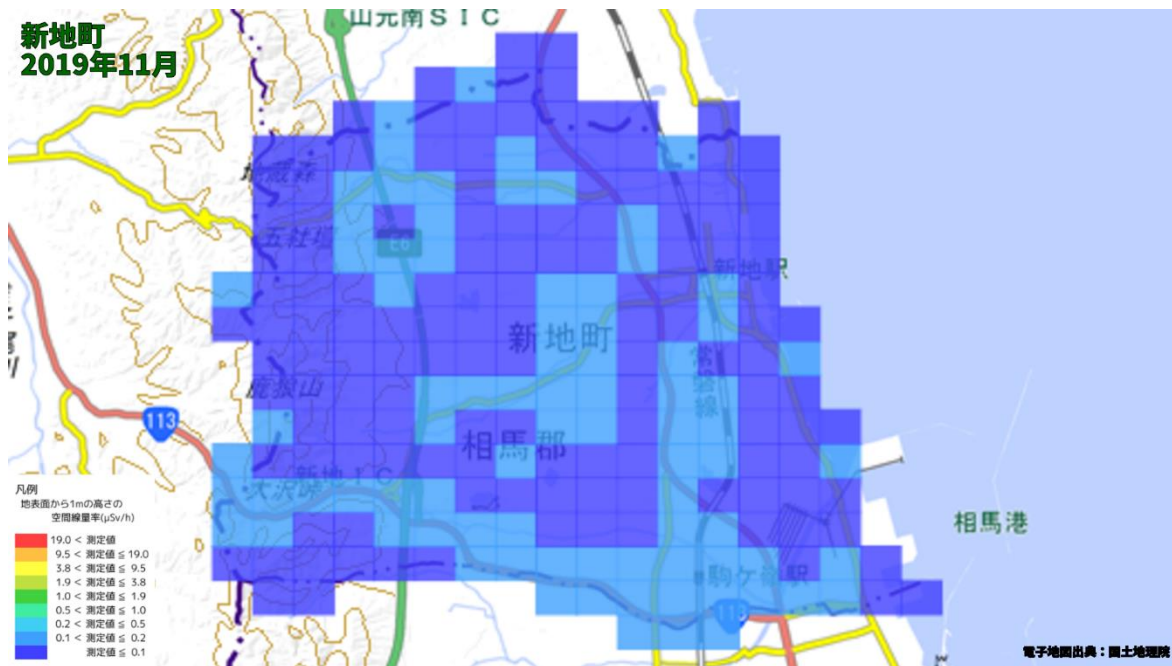
500m メッシュを用いた経時変化マップ(2019年6月)



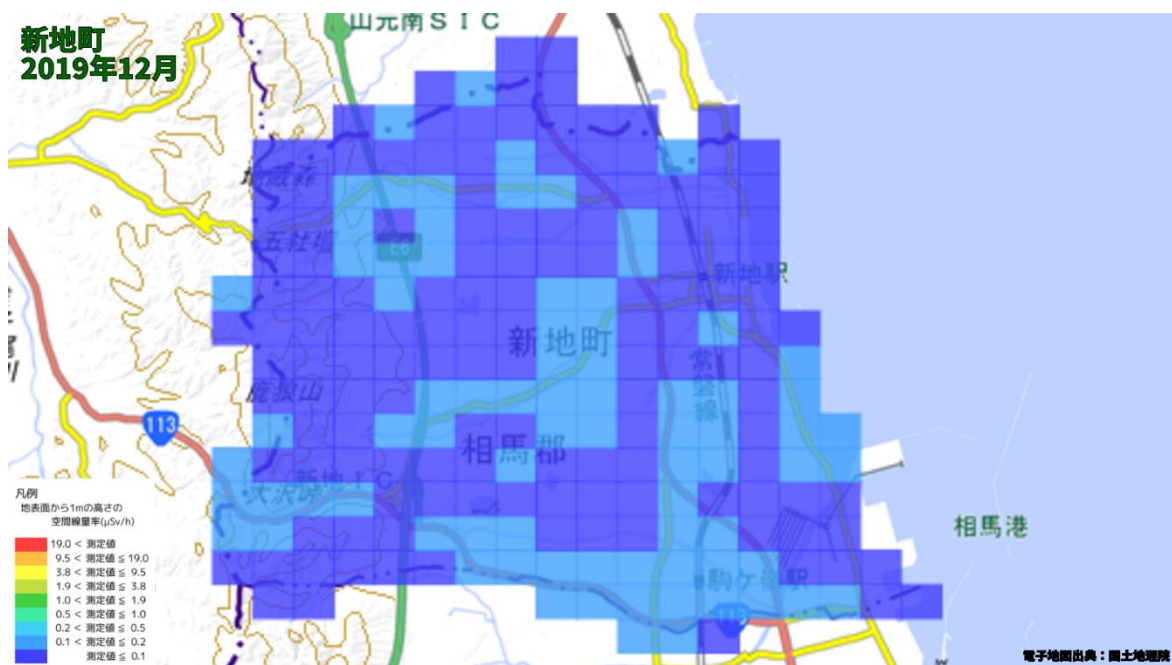
500m メッシュを用いた経時変化マップ(2019年9月)



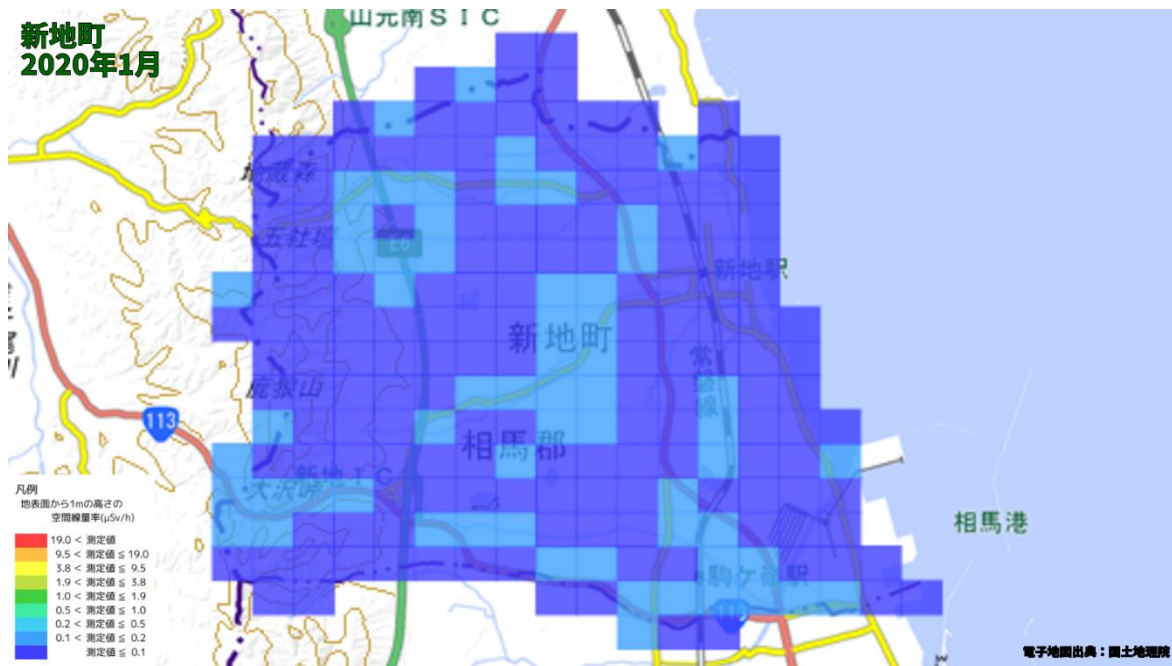
500m メッシュを用いた経時変化マップ(2019年10月)



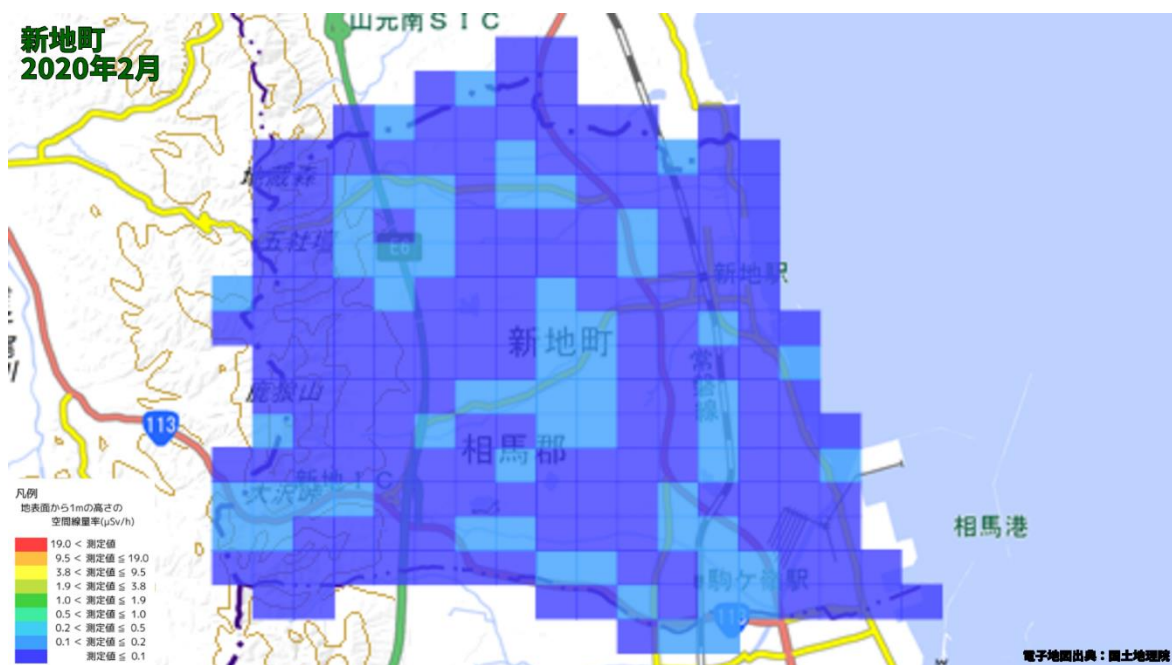
500m メッシュを用いた経時変化マップ(2019年11月)



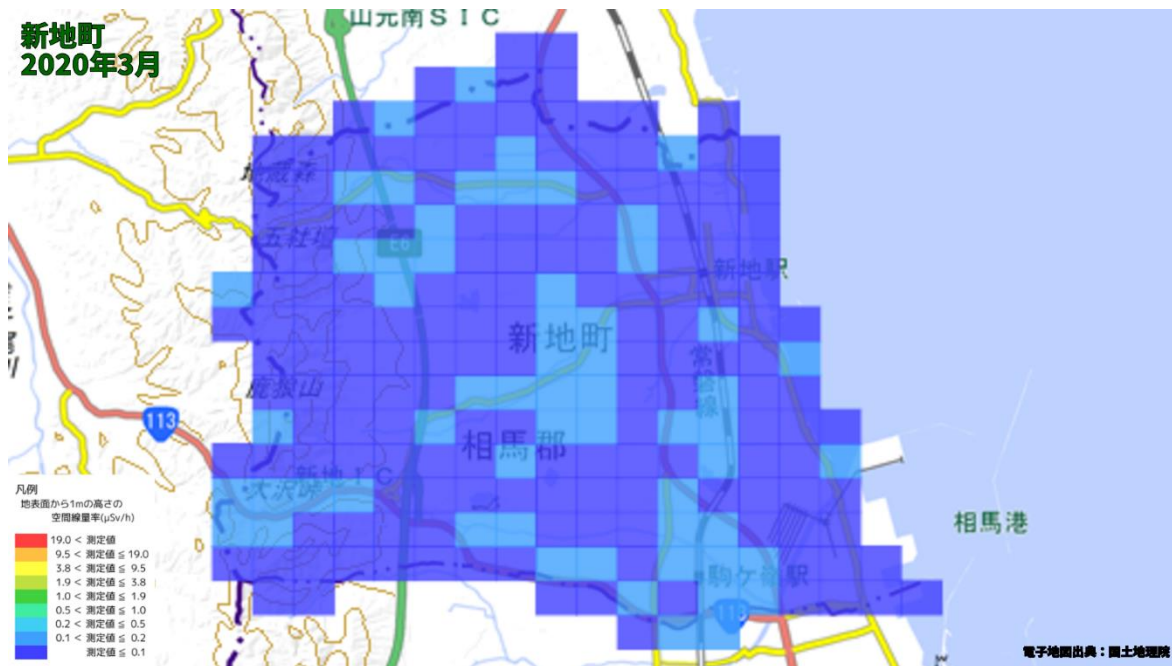
500m メッシュを用いた経時変化マップ(2019年12月)



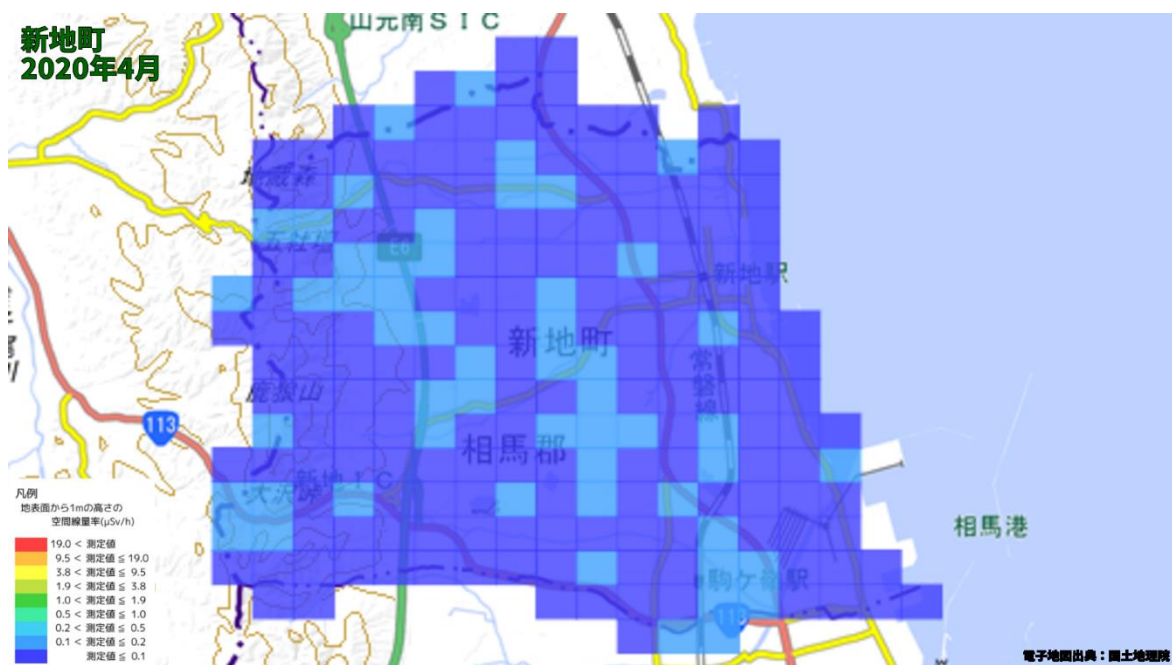
500m メッシュを用いた経時変化マップ(2020年1月)



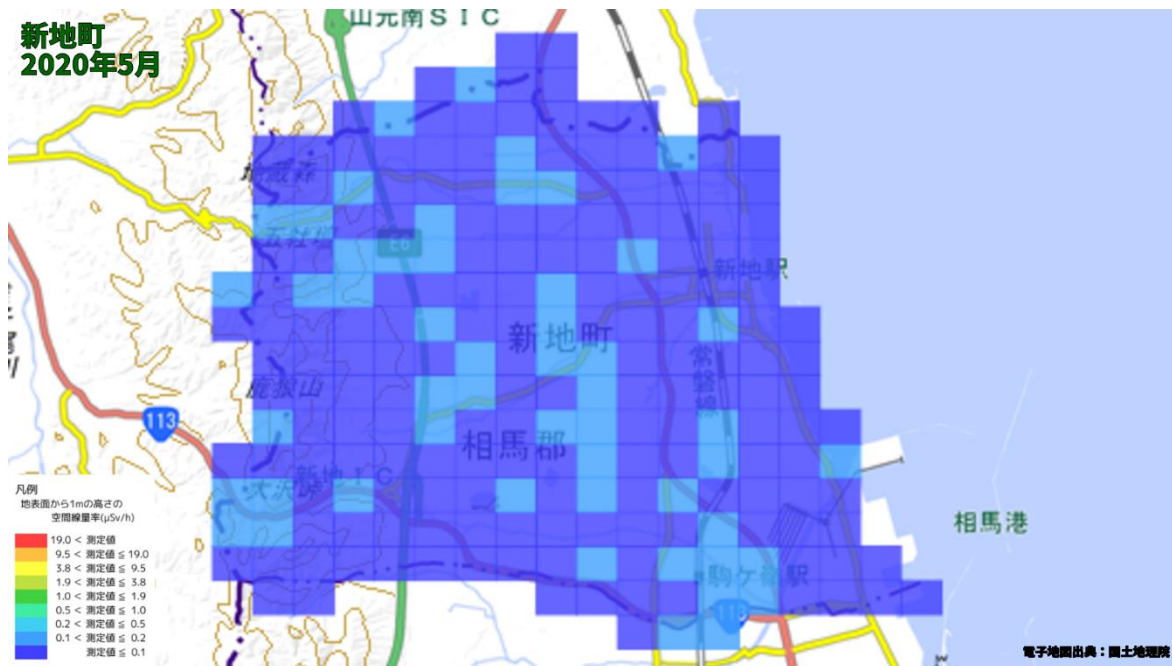
500m メッシュを用いた経時変化マップ(2020年2月)



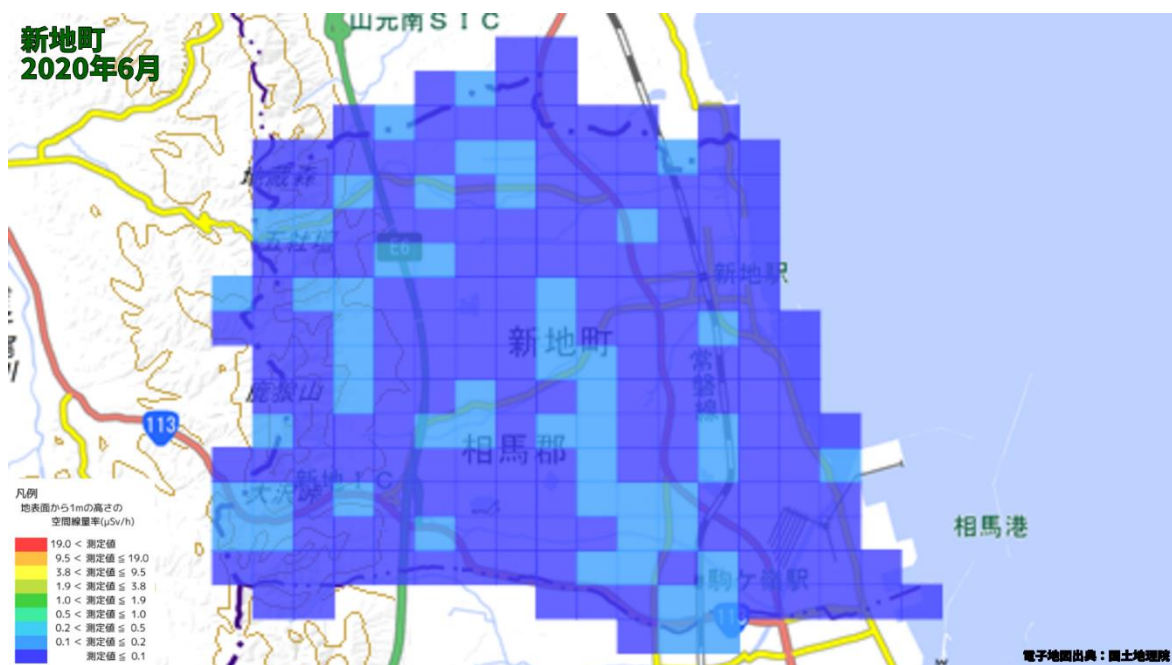
500m メッシュを用いた経時変化マップ(2020年3月)



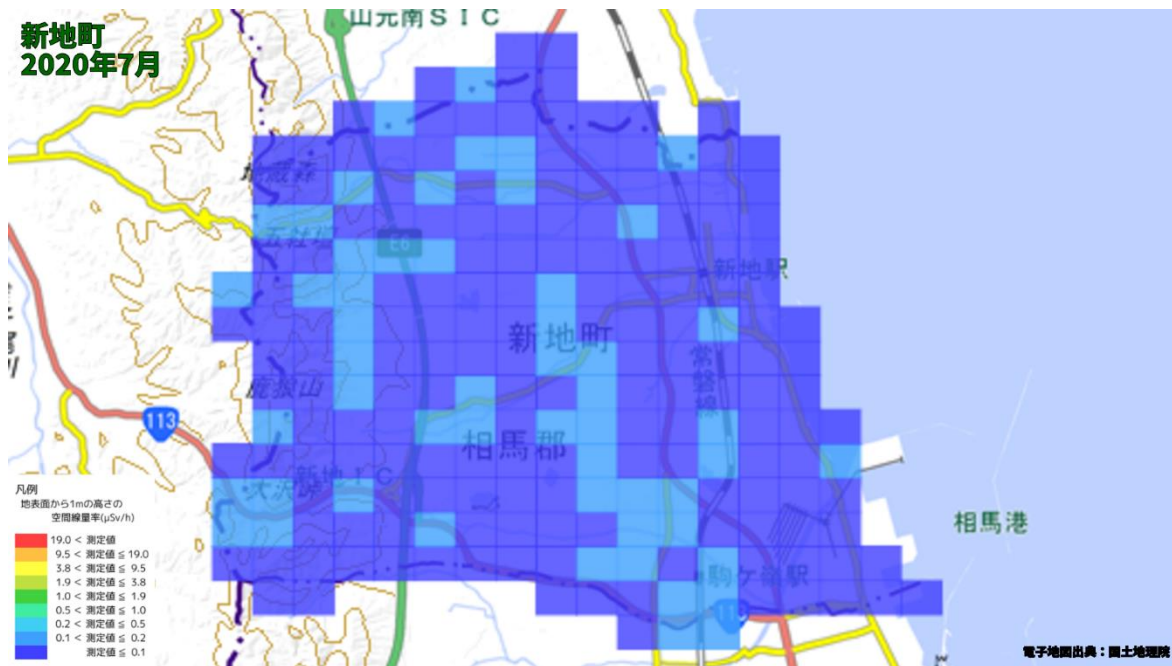
500m メッシュを用いた経時変化マップ(2020年4月)



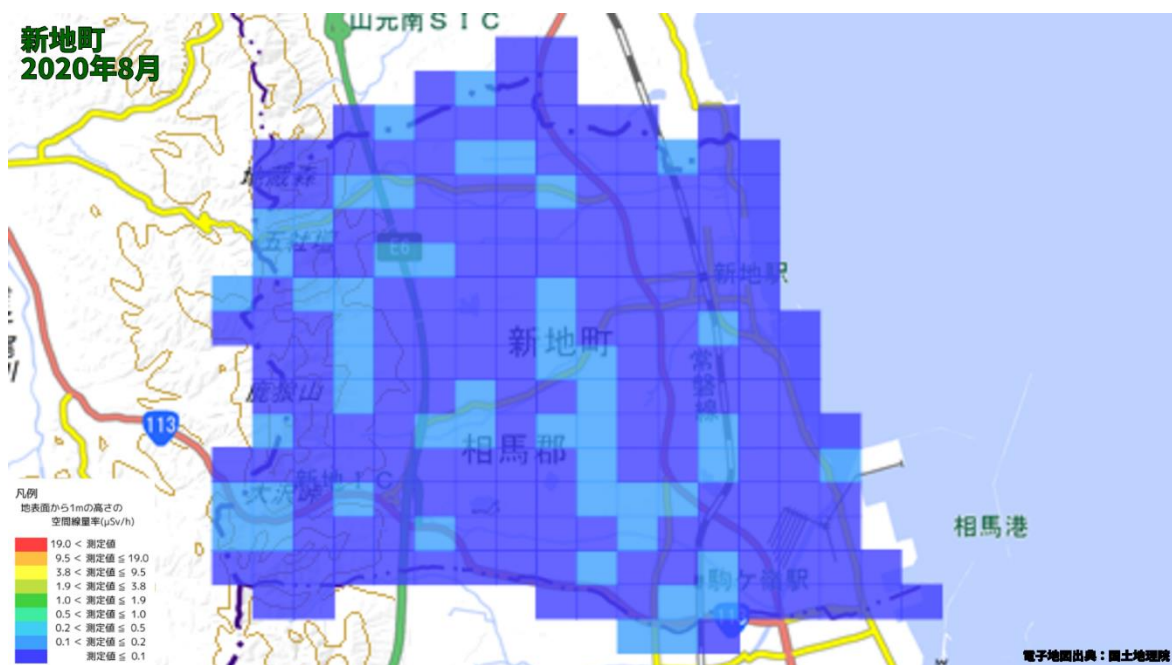
500m メッシュを用いた経時変化マップ(2020年5月)



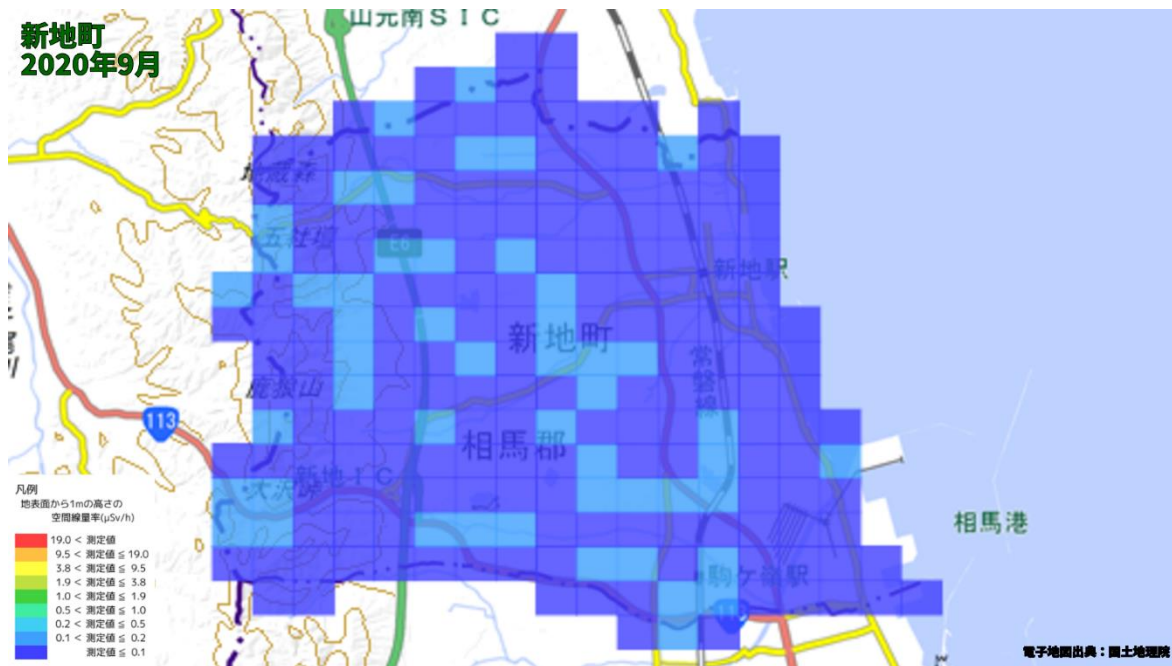
500m メッシュを用いた経時変化マップ(2020年6月)



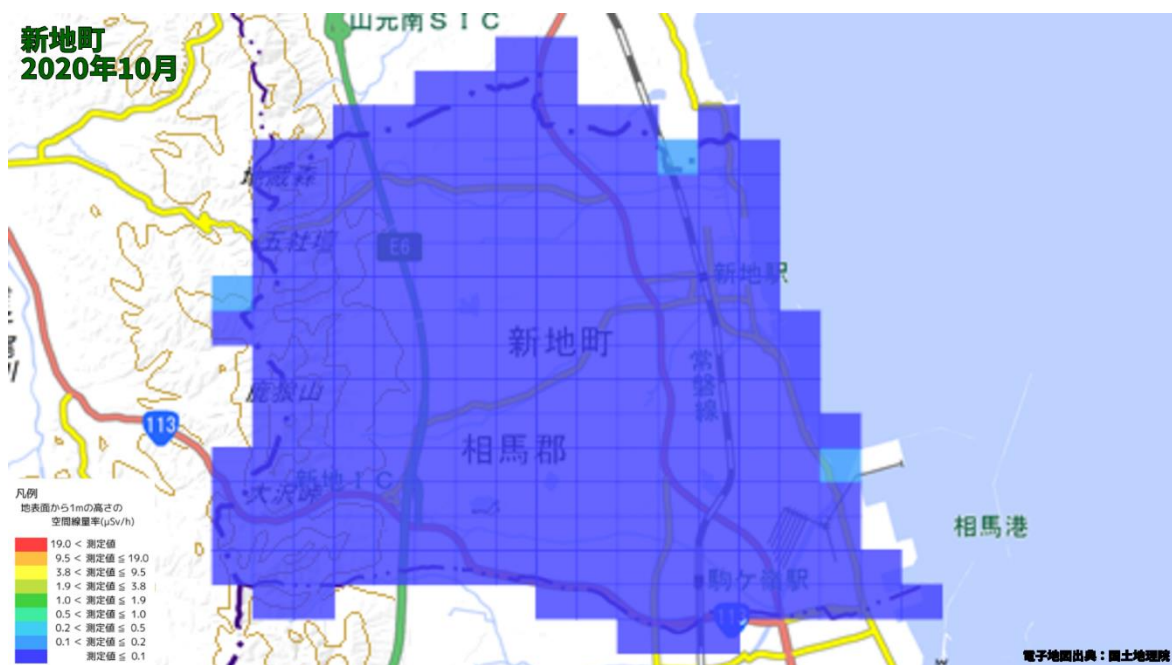
500m メッシュを用いた経時変化マップ(2020年7月)



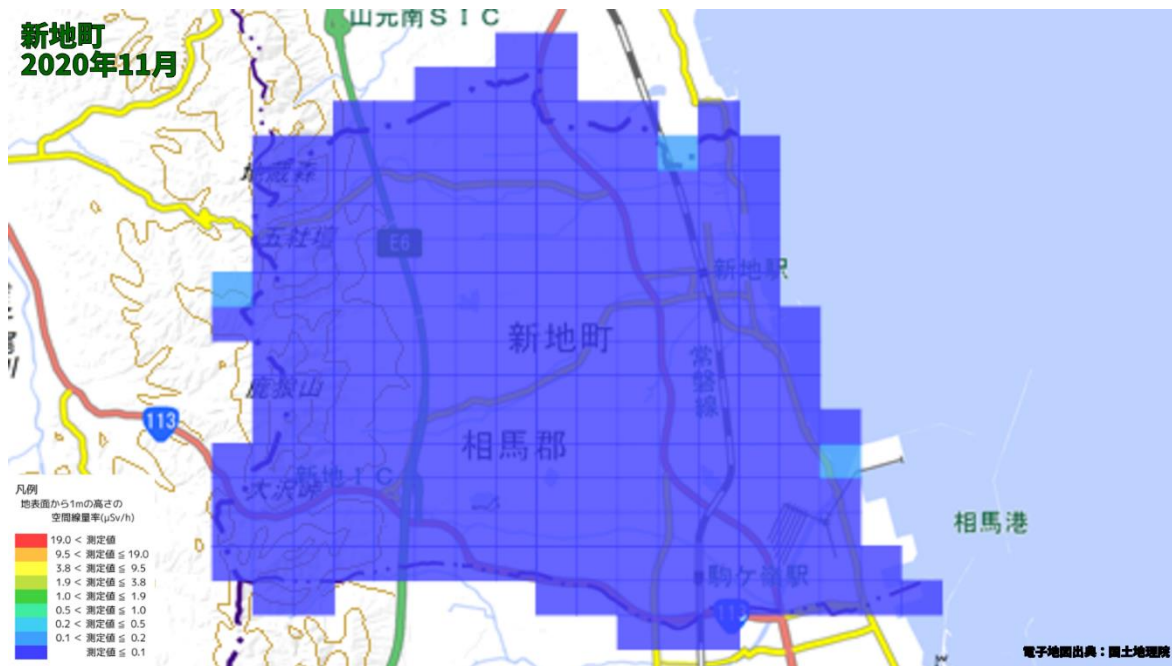
500m メッシュを用いた経時変化マップ(2020年8月)



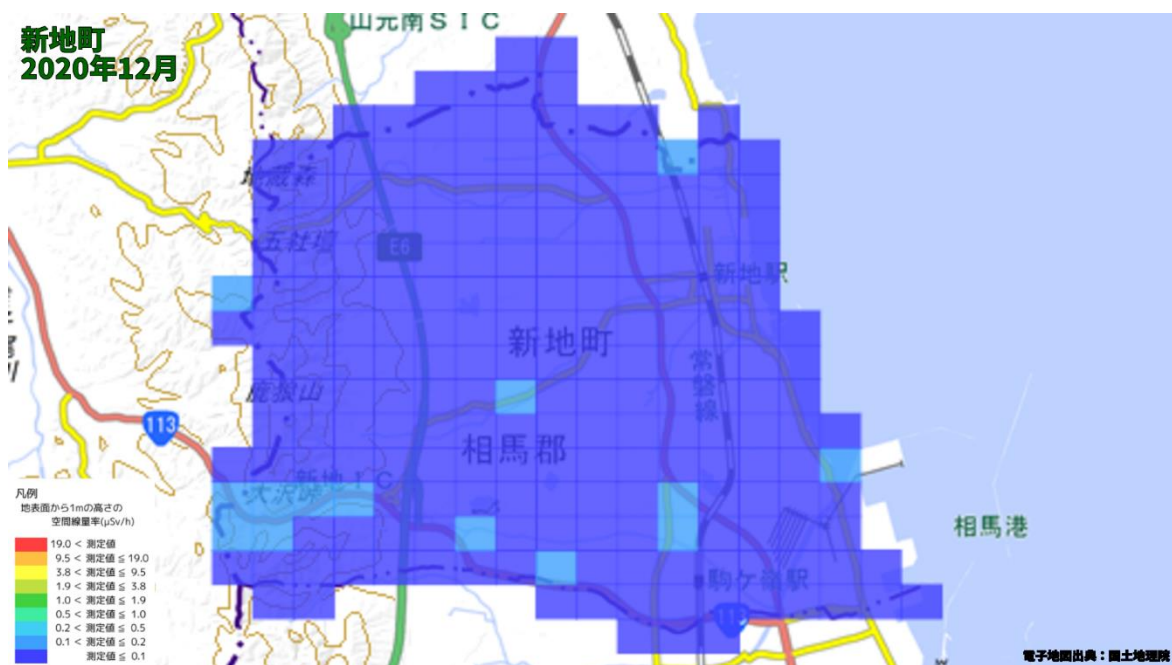
500m メッシュを用いた経時変化マップ(2020年9月)



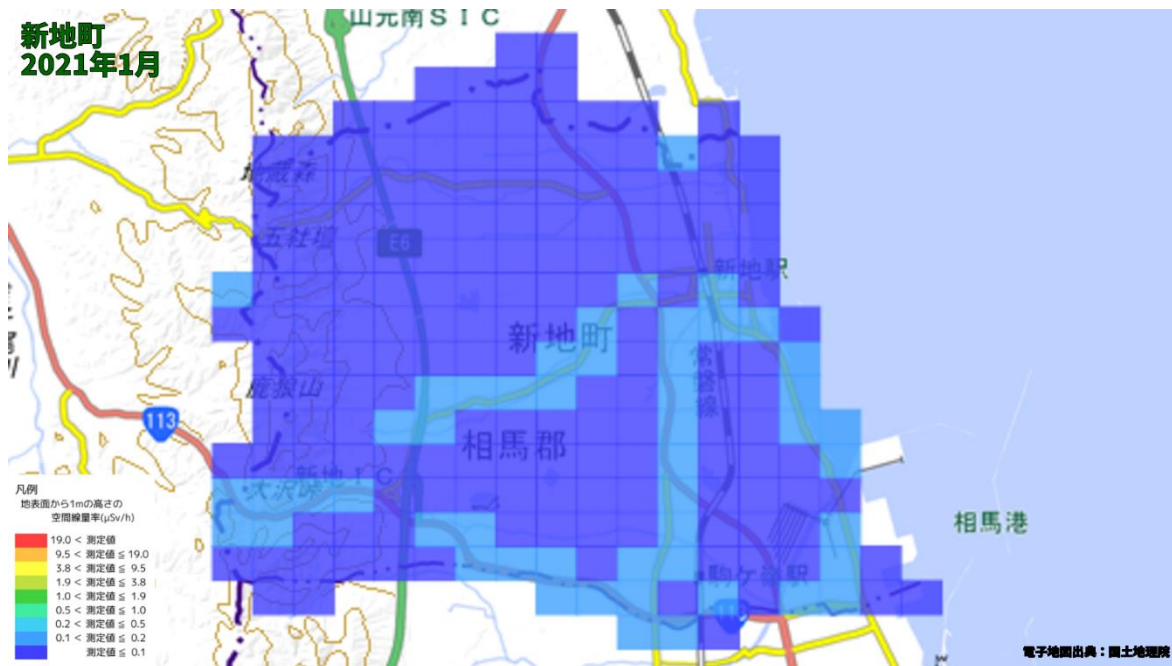
500m メッシュを用いた経時変化マップ(2020年10月)



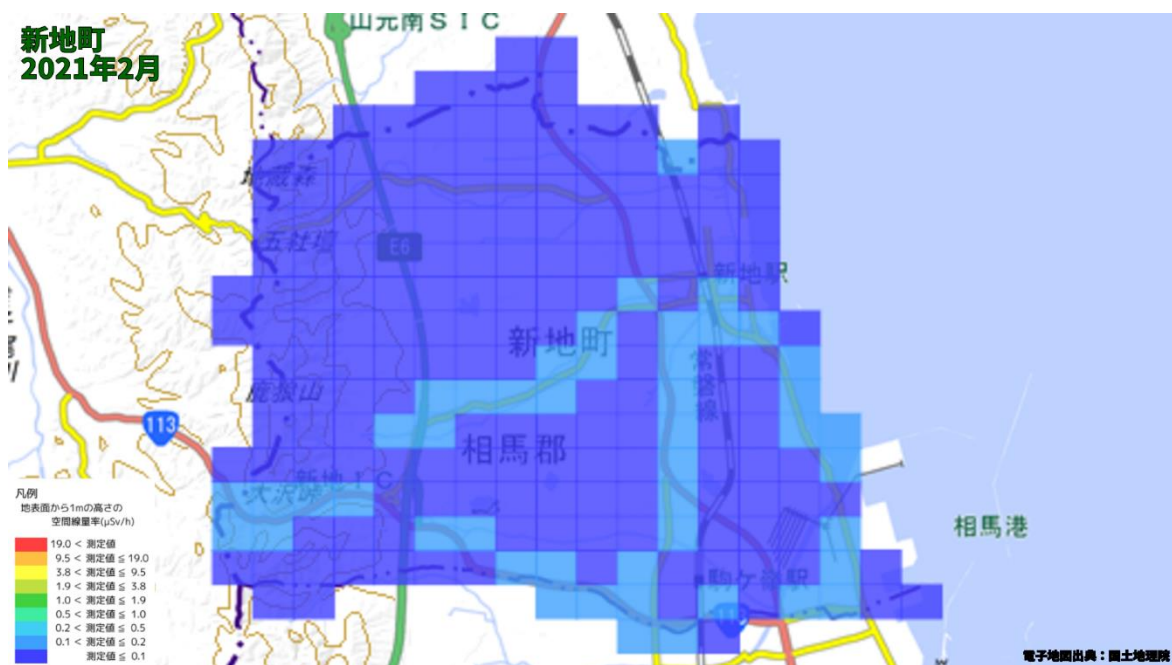
500m メッシュを用いた経時変化マップ(2020年11月)



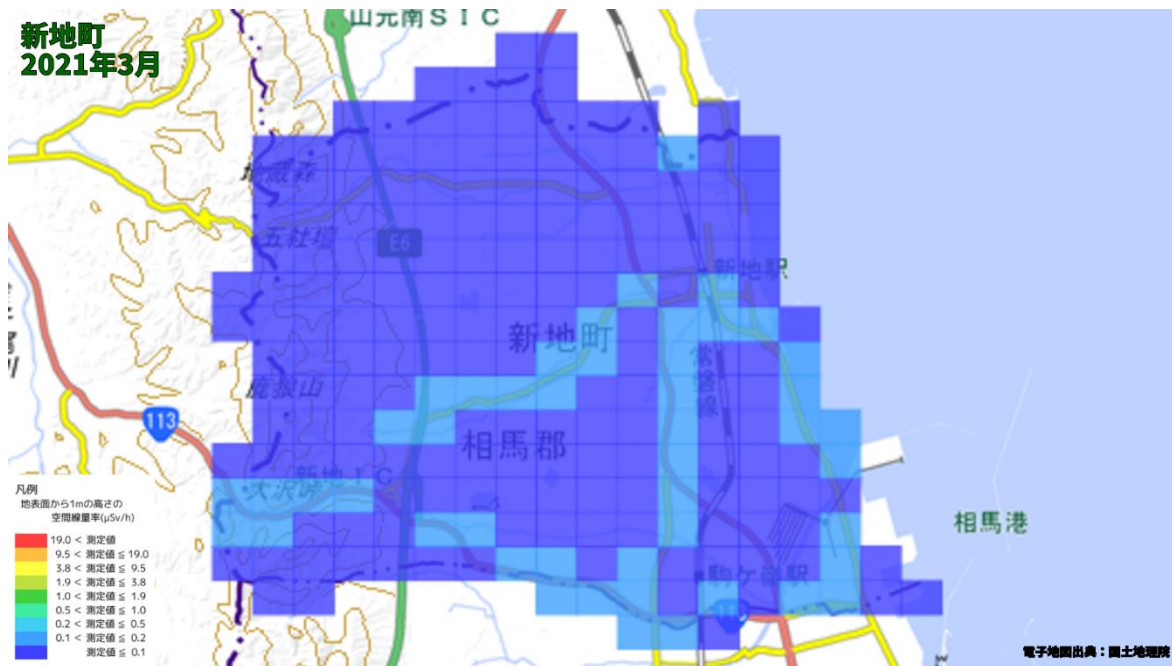
500m メッシュを用いた経時変化マップ(2020年12月)



500m メッシュを用いた経時変化マップ(2021年1月)



500m メッシュを用いた経時変化マップ(2021年2月)



500m メッシュを用いた経時変化マップ(2021年3月)