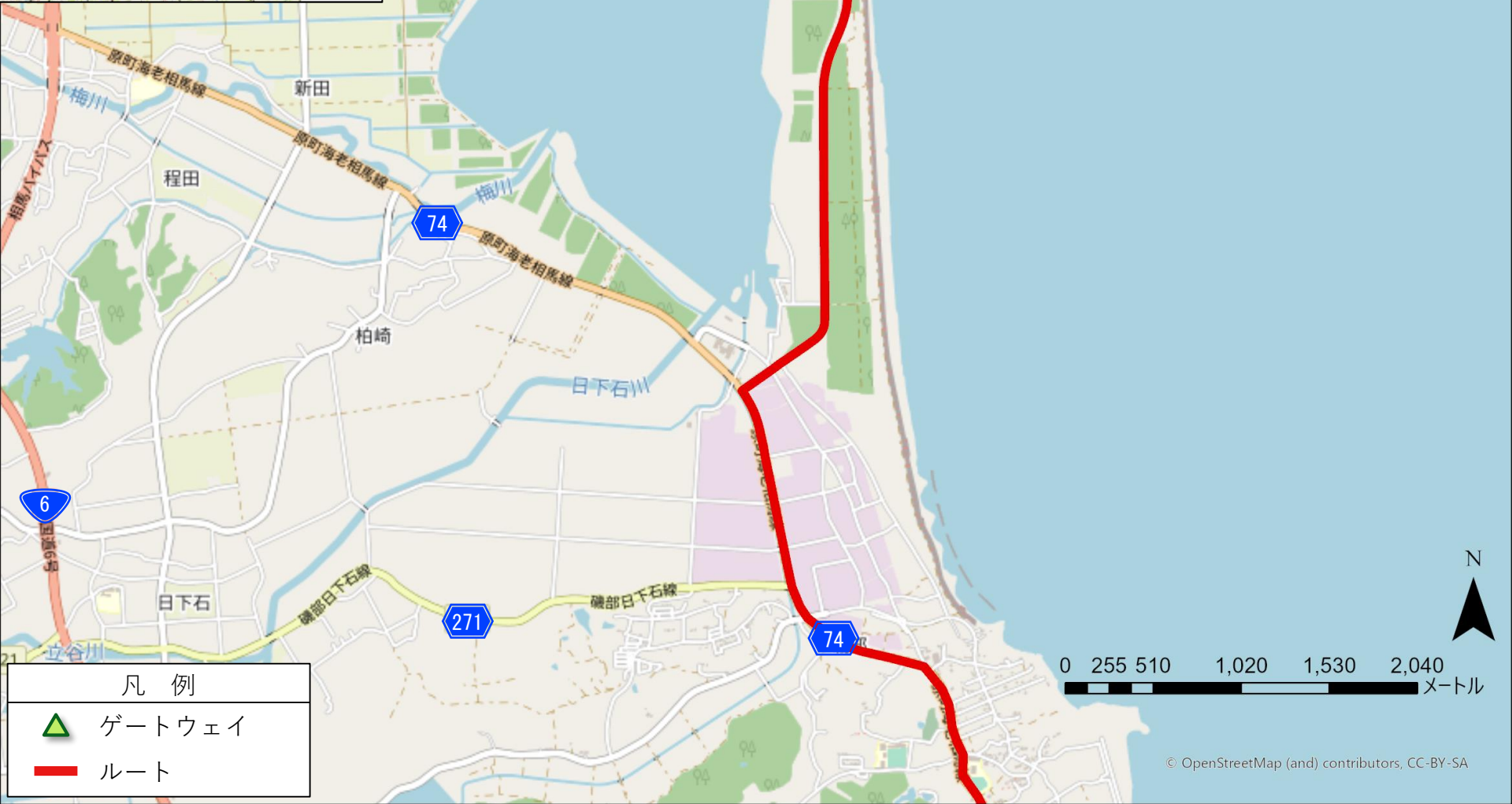
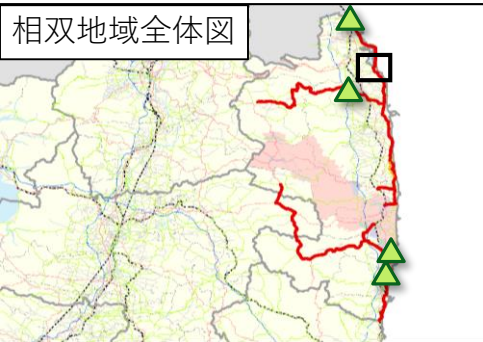


《相双地域》 拡大図② 松川浦周辺

相双地域全体図

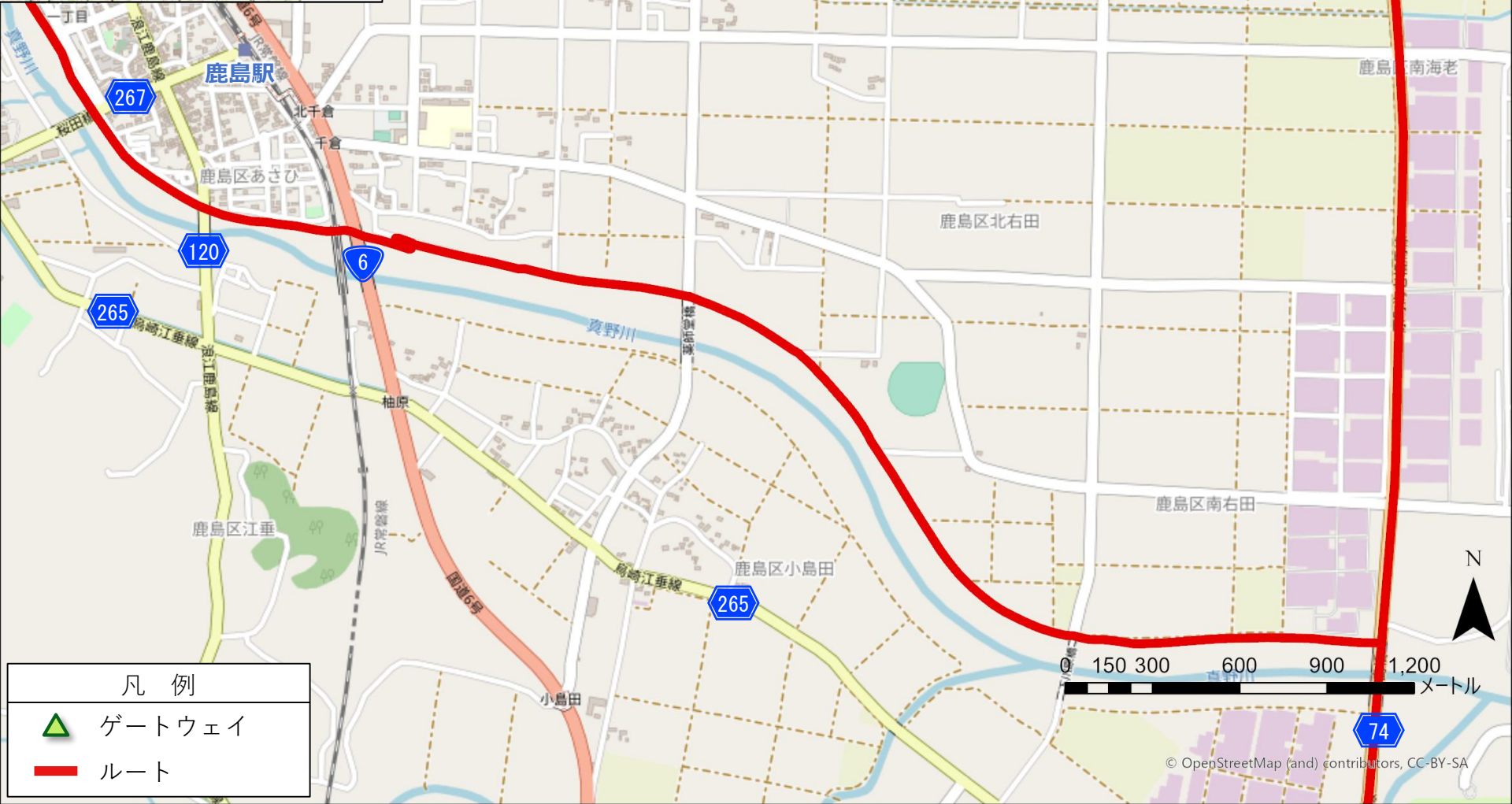
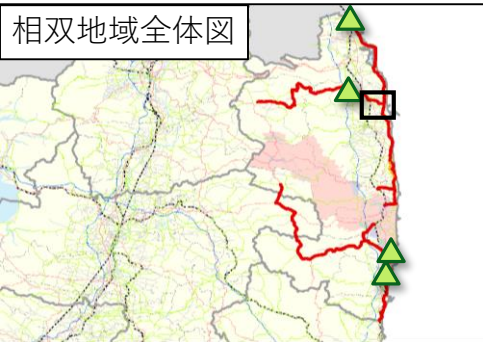




凡例

△ ゲートウェイ

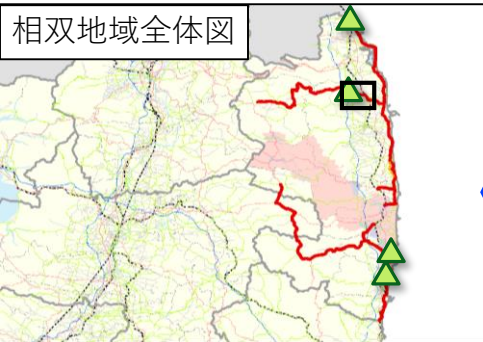
— ルート

《相双地域》 拡大図③ 鹿島駅周辺

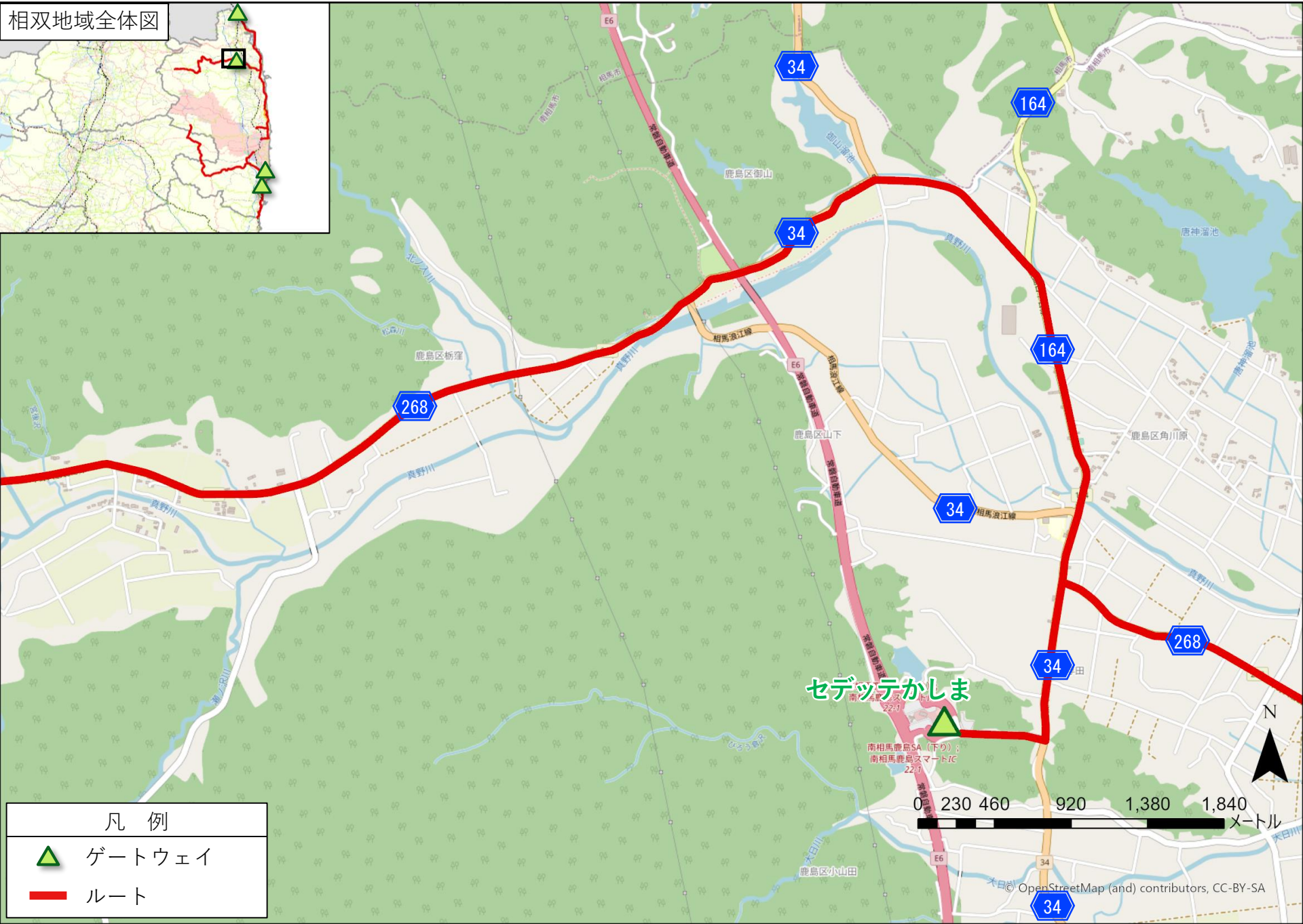
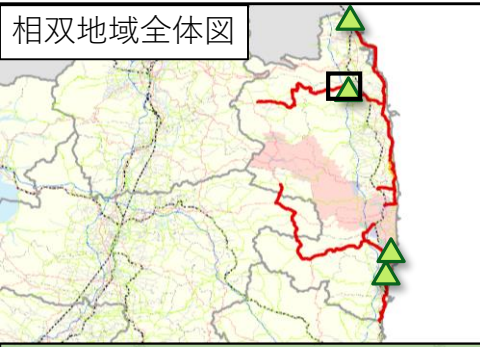


凡 例	
	ゲートウェイ
	ルート

《相双地域》 拡大図④ セデッテかしま周辺その1

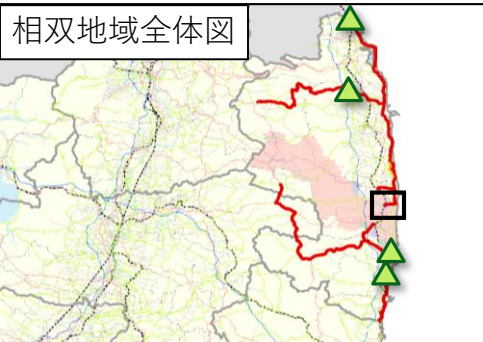




《相双地域》 拡大図⑤ セドッテかしま周辺その2



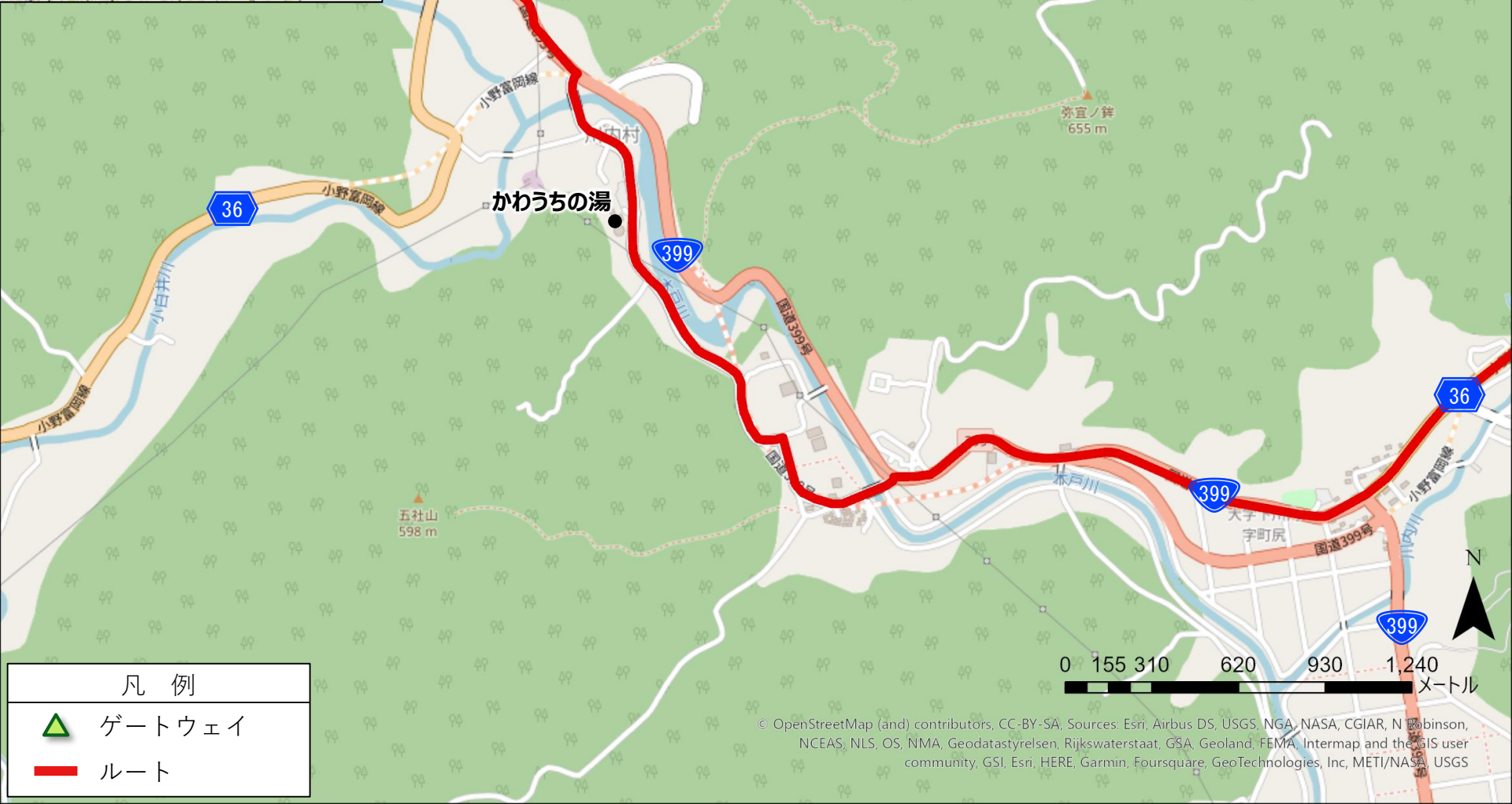
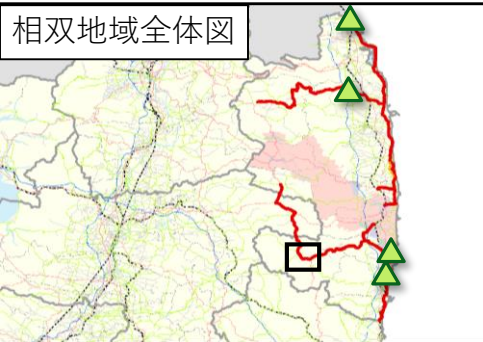
凡 例	
	ゲートウェイ
	ルート



《相双地域》拡大図⑦ 双葉駅周辺



- 凡例
-  ゲートウェイ
 -  ルート

《相双地域》 拡大図⑧ 川内村周辺

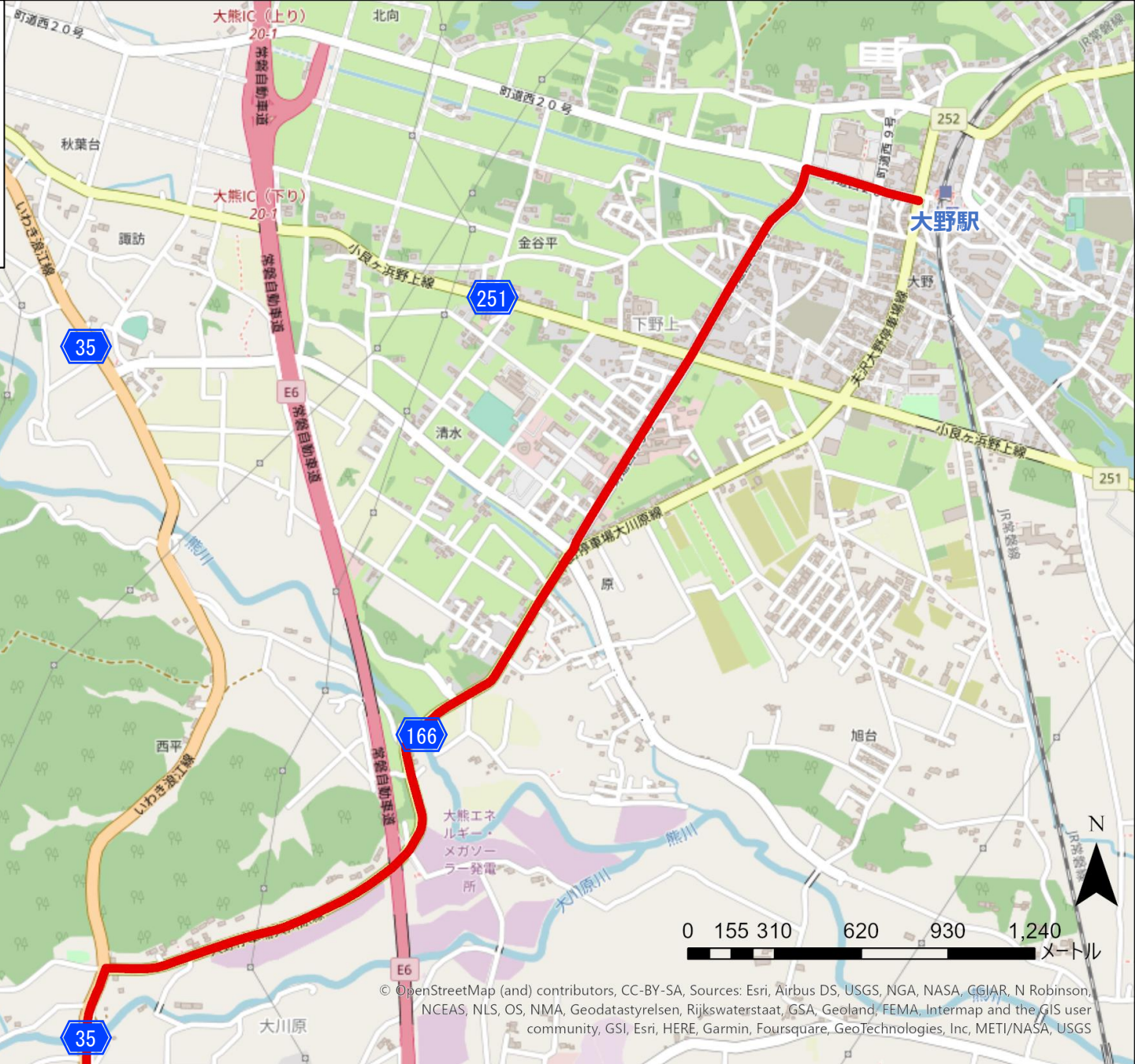
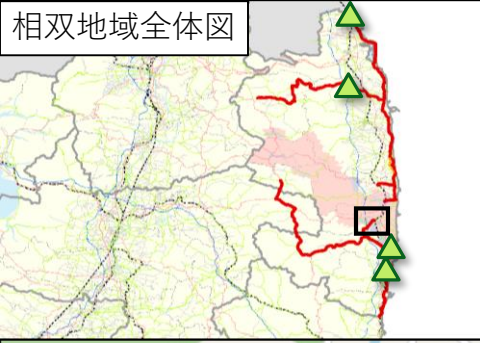


凡 例	
	ゲートウェイ
	ルート


© OpenStreetMap (and) contributors, CC-BY-SA, Sources: Esri, Airbus DS, USGS, NGA, NASA, CGIAR, N Robinson, NCEAS, NLS, OS, NMA, Geodatastyrelsen, Rijkswaterstaat, GSA, Geoland, FEMA, Intermap and the GIS user community, GSI, Esri, HERE, Garmin, Foursquare, GeoTechnologies, Inc, METI/NASA, USGS

《相双地域》 拡大図⑨ 大野駅周辺

相双地域全体図



- 凡 例
- ▲ ゲートウェイ
 - ルート



© OpenStreetMap (and) contributors, CC-BY-SA, Sources: Esri, Airbus DS, USGS, NGA, NASA, CCGAR, N Robinson, NCEAS, NLS, OS, NMA, Geodastyrelsen, Rijkswaterstaat, GSA, Geoland, FEMA, Intermap and the GIS user community, GSI, Esri, HERE, Garmin, Foursquare, GeoTechnologies, Inc, METI/NASA, USGS

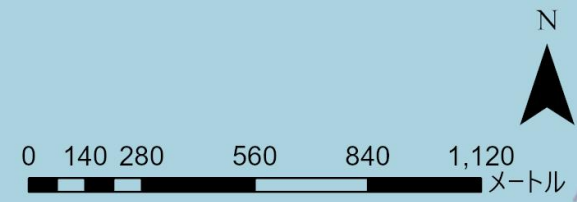
《相双地域》 拡大図⑩ 富岡駅周辺

相双地域全体図

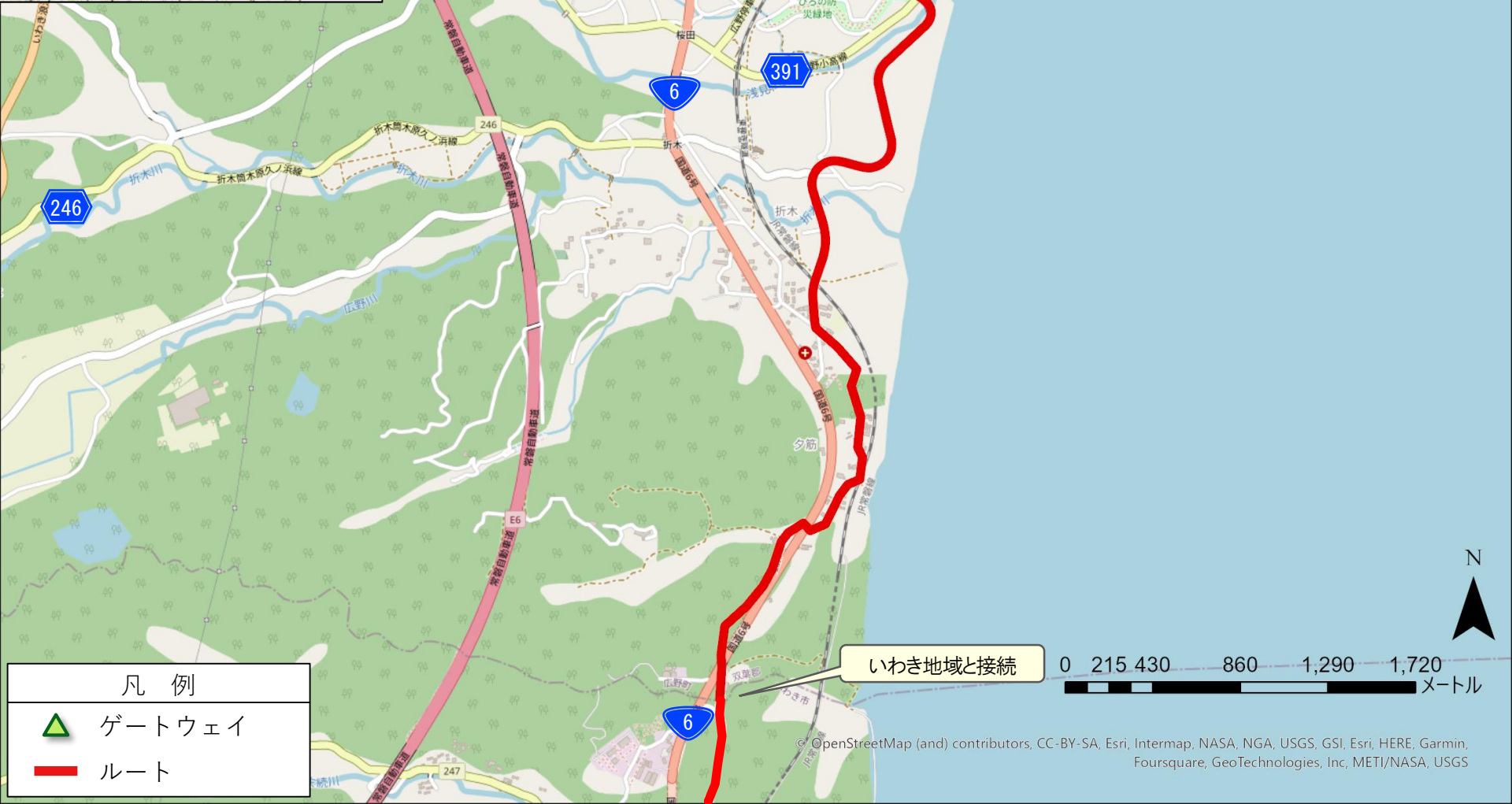
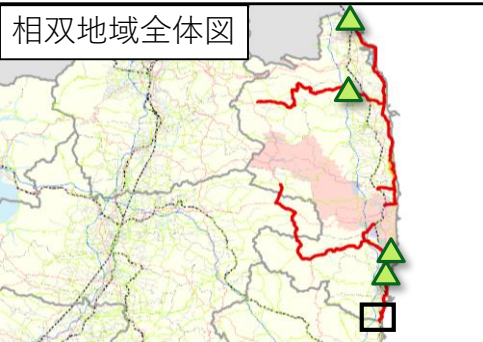


凡例

- ▲ ゲートウェイ
- ルート



《相双地域》拡大図⑪ 広野町周辺



- 凡 例
- ▲ ゲートウェイ
 - ルート

いわき地域と接続

