

福島県広域サイクリングルート 《相双地域》

■ テーマとストーリー

美しい海岸線と阿武隈高地の山並みを巡り
復興の「今」を感じるルート




相双地域には、松川浦などの美しい海岸線や、相馬野馬追などの伝統的な風景、阿武隈高地の豊かな自然があります。また、東日本大震災を伝承する施設が新たに多く設立されており、復興に向けて確実に歩み出している地域の力強さを感じることができます。

■ ルート総延長：約 170 km

拡大図一覧

①	相馬港周辺
②	松川浦周辺
③	鹿島駅周辺
④	セデッテかしま周辺その1
⑤	セデッテかしま周辺その2
⑥	浪江駅周辺
⑦	双葉駅周辺
⑧	川内村周辺
⑨	大野駅周辺
⑩	富岡駅周辺
⑪	広野町周辺

凡 例

-  ゲートウェイ(新地駅・釣師防災緑地公園、セデッテかしま、富岡駅、天神岬スポーツ公園)
-  ルート
-  ルート(整備中)

※帰還困難区域・特定復興再生拠点区域は、R4.9.12時点の情報を反映

