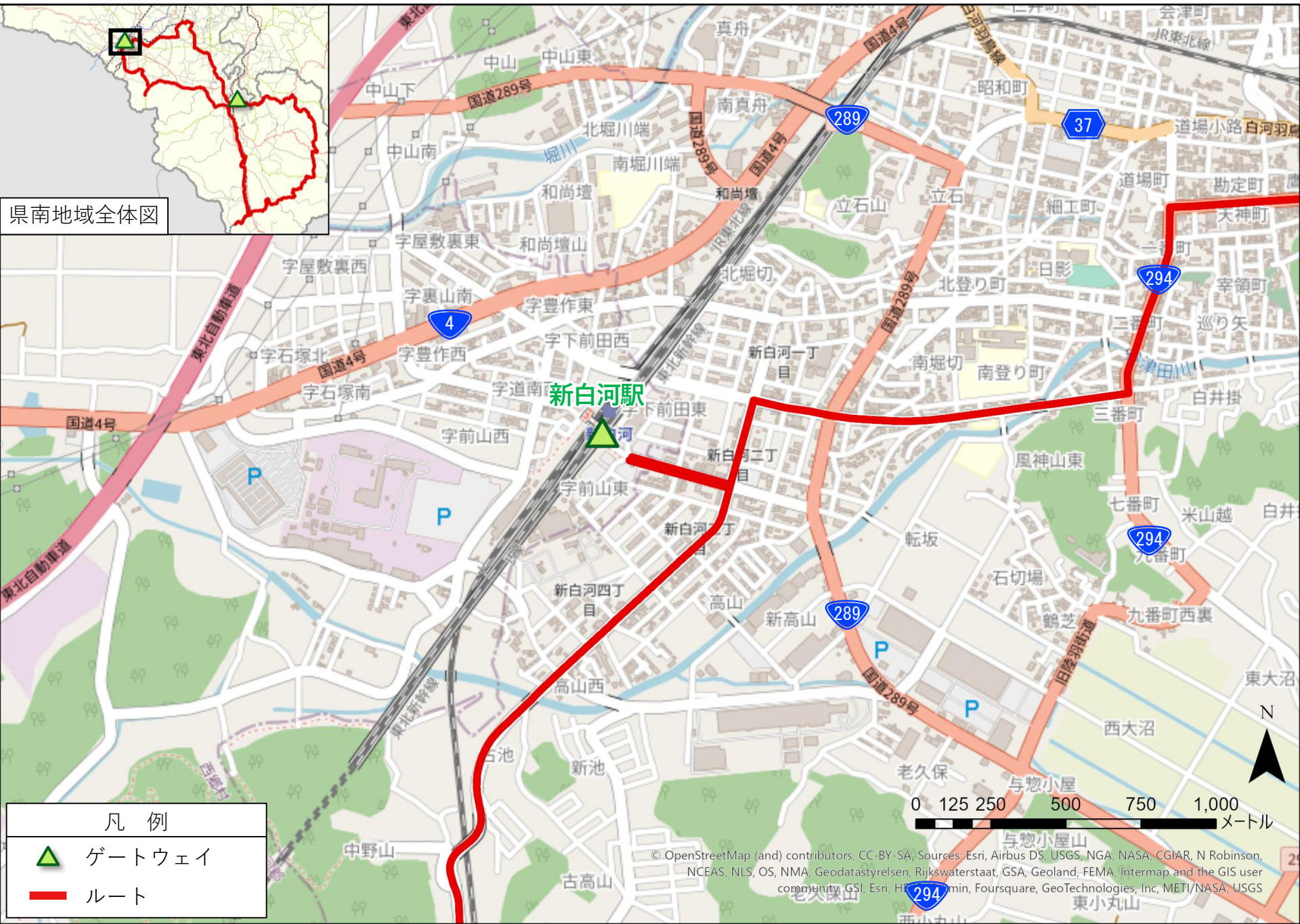


《県南地域》 拡大図① 新白河駅周辺



県南地域全体図



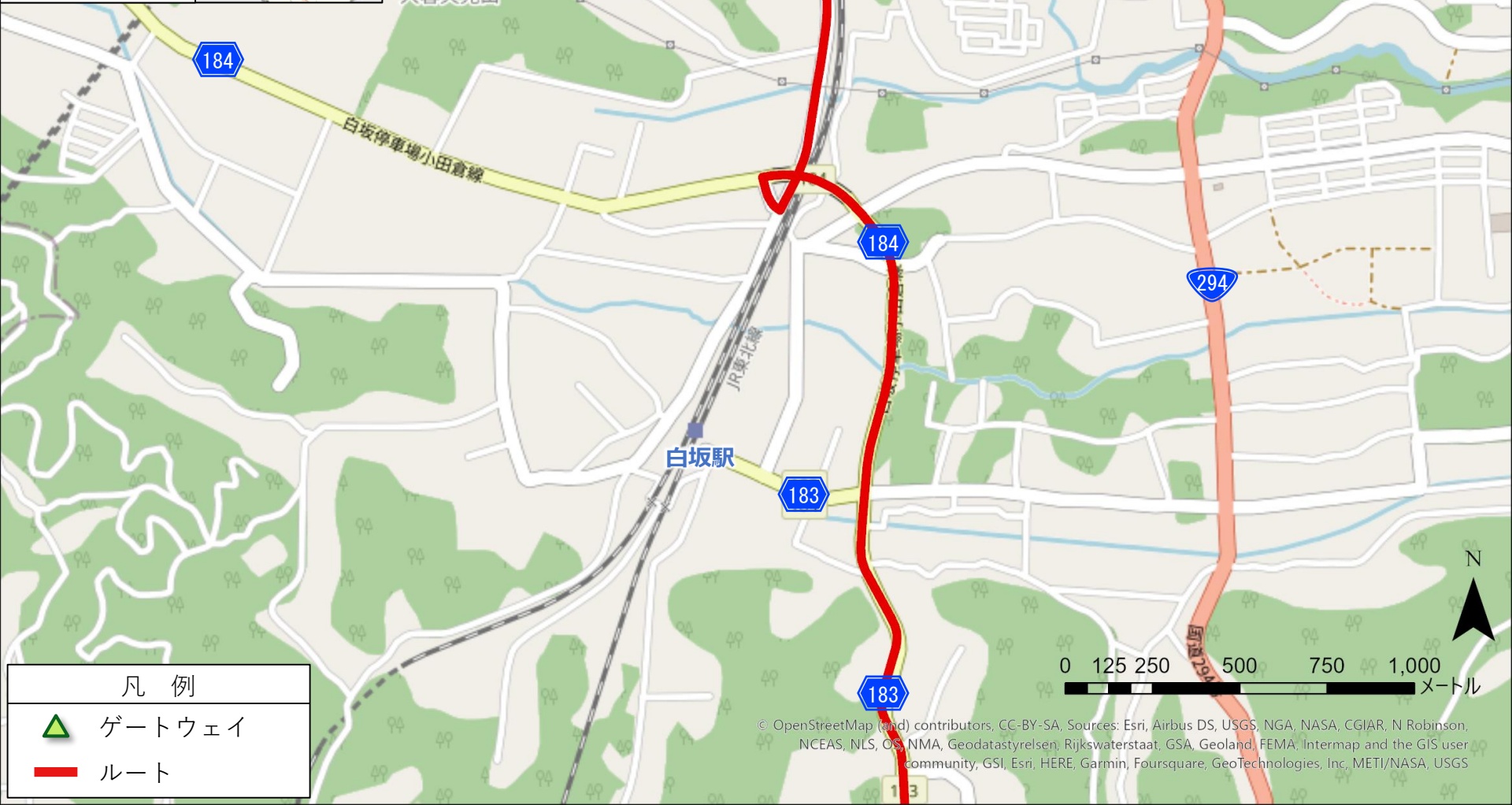
新白河駅

凡 例	
	ゲートウェイ
	ルート



© OpenStreetMap (and) contributors, CC-BY-SA, Sources: Esri, Airbus DS, USGS, NGA, NASA, CGIAR, N Robinson, NCEAS, NLS, OS, NMA, Geodastystreisen, Rijkswaterstaat, GSA, Geoland, FEMA, Intermap and the GIS user community, GSI, Esri, HERE, DeLorme, Swatch, Bing, Foursquare, GeoTechnologies, Inc, METI/NASA, USGS

《県南地域》 拡大図② 白坂駅周辺



凡 例	
	ゲートウェイ
	ルート

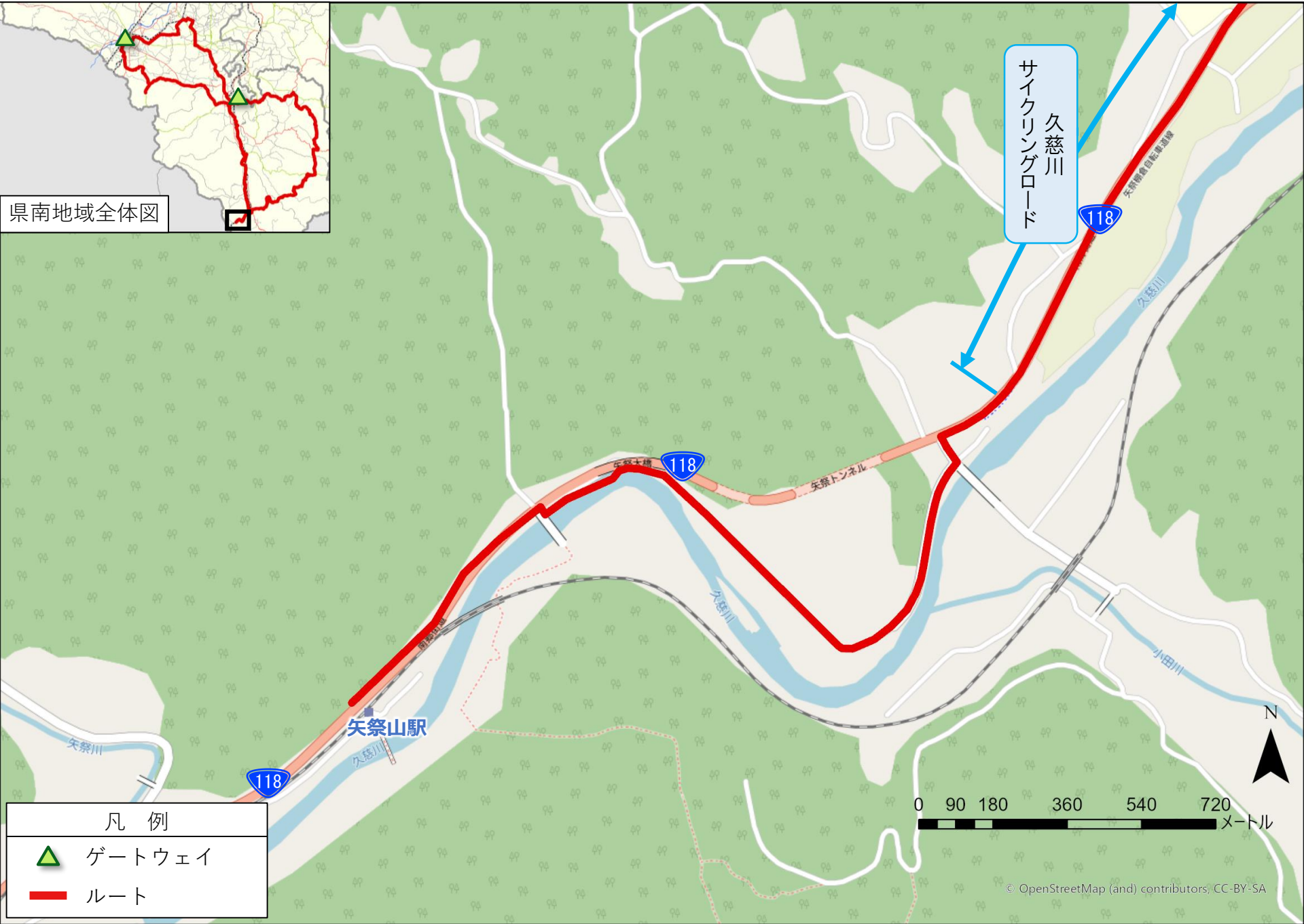
© OpenStreetMap (and) contributors, CC-BY-SA, Sources: Esri, Airbus DS, USGS, NGA, NASA, CGIAR, N Robinson, NCEAS, NLS, OS, NMA, Geodastyrelsen, Rijkswaterstaat, GSA, Geoland, FEMA, Intermap and the GIS user community, GSI, Esri, HERE, Garmin, Foursquare, GeoTechnologies, Inc, METI/NASA, USGS

《県南地域》 拡大図③ 棚倉町周辺



凡 例	
	ゲートウェイ
	ルート

《県南地域》 拡大図④ 矢祭山駅周辺

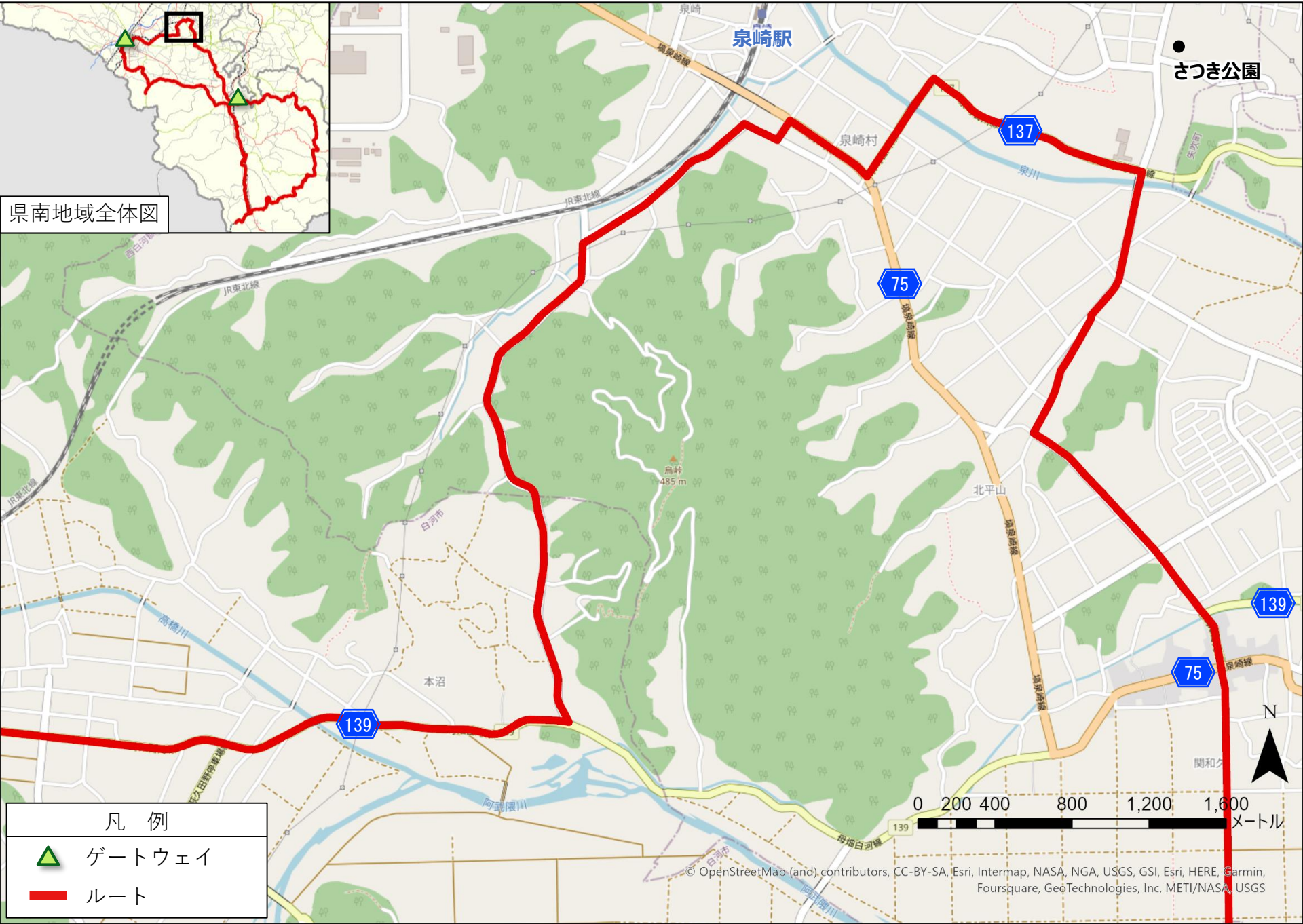
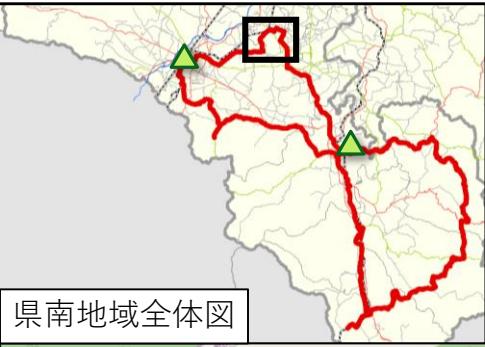


凡 例	
	ゲートウェイ
	ルート

《県南地域》 拡大図⑤ 東工業団地周辺



《県南地域》 拡大図⑥ 泉崎村周辺



凡 例	
	ゲートウェイ
	ルート