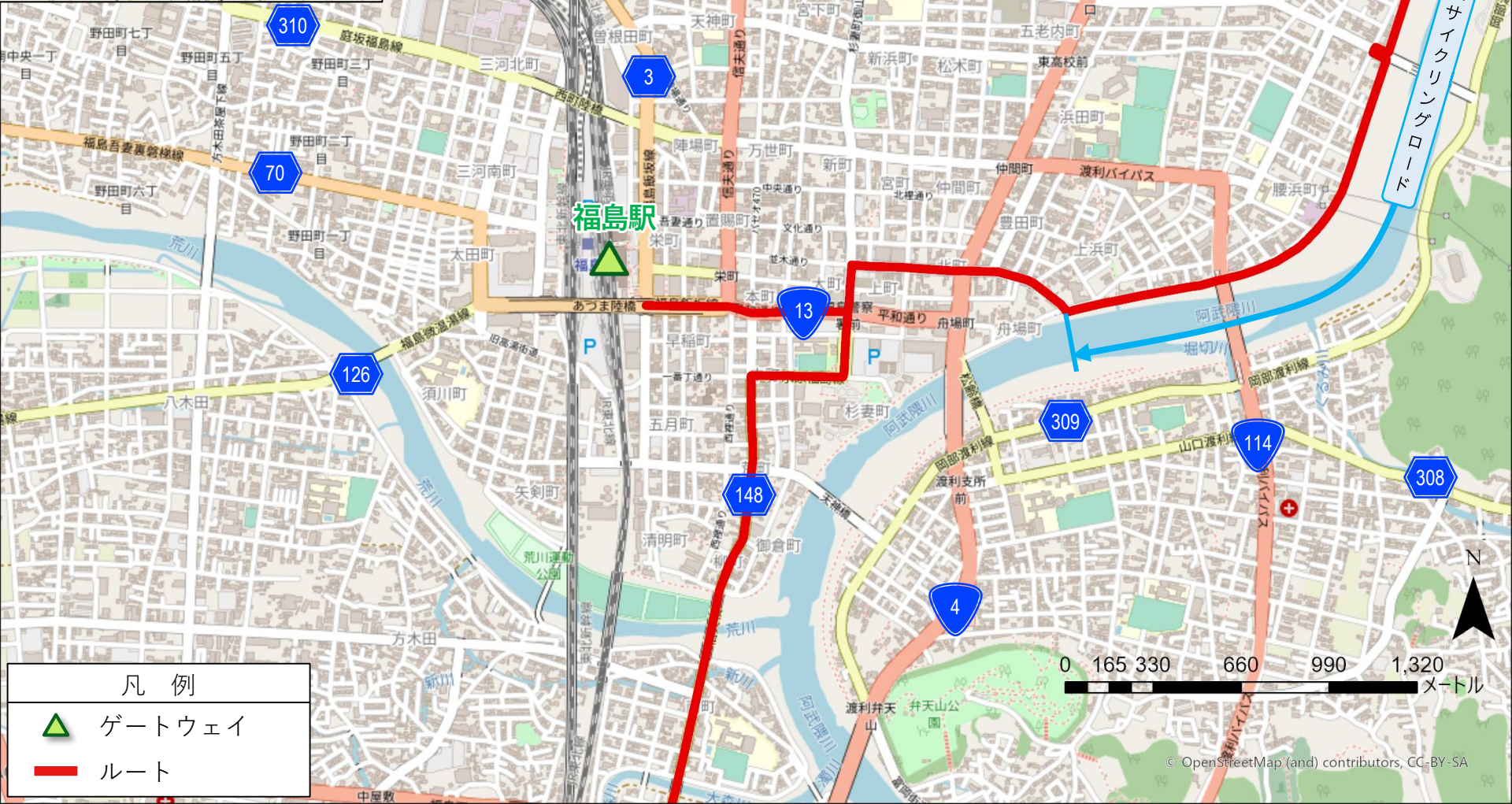
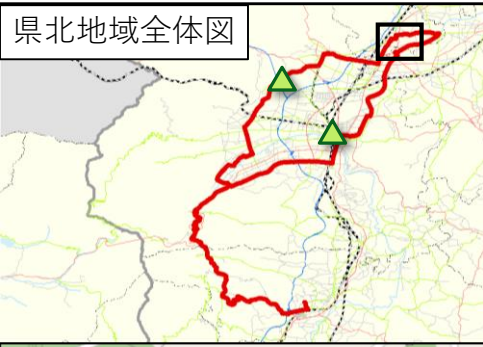


《県北地域》拡大図① 福島駅周辺



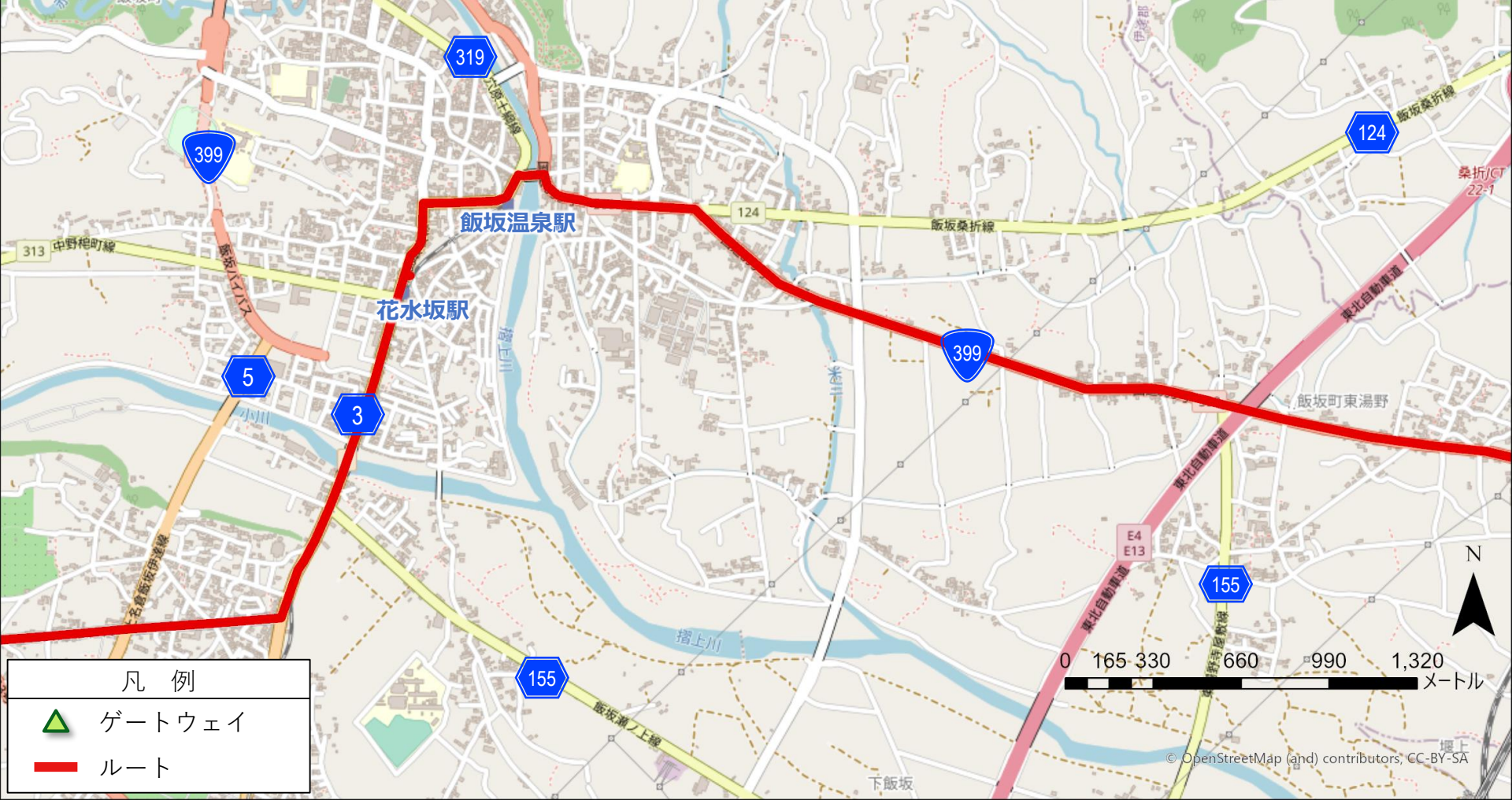
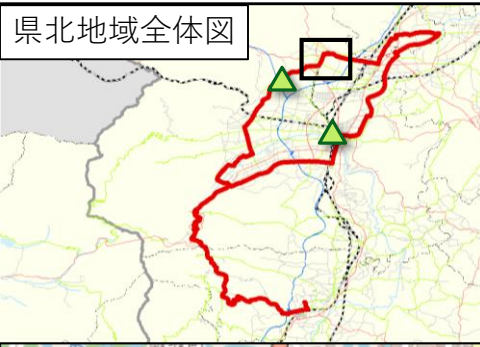
《県北地域》拡大図② 桑折町周辺



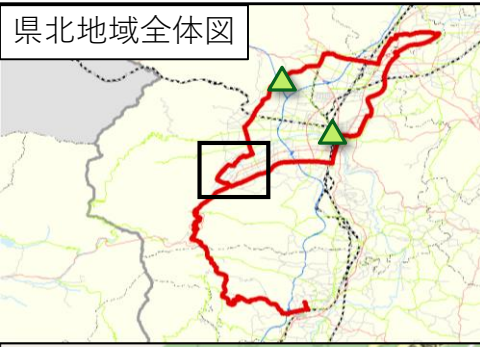
凡例	
	ゲートウェイ
	ルート





《県北地域》 拡大図③ 飯坂温泉周辺

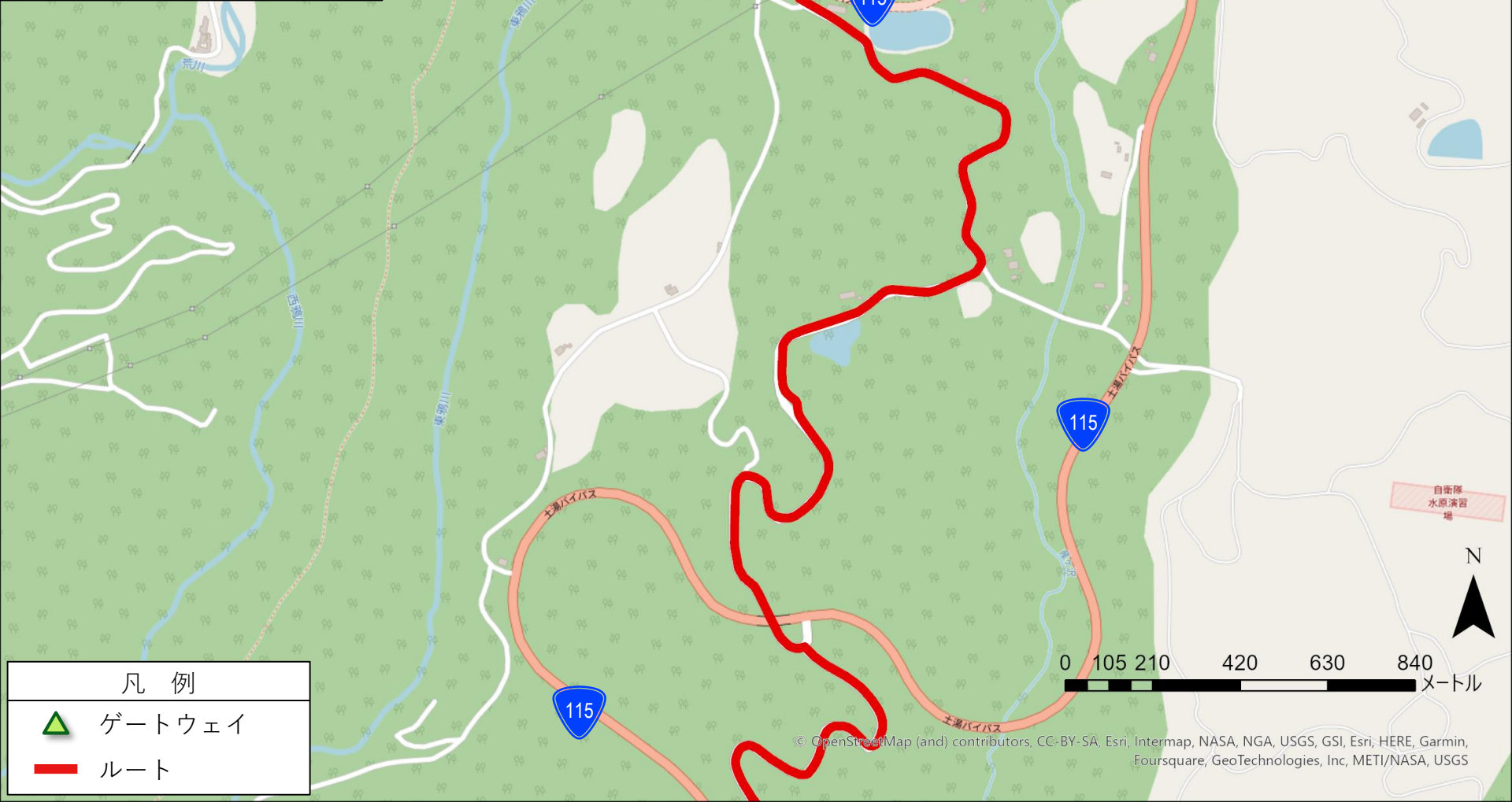


《県北地域》 拡大図④ あづま総合運動公園周辺



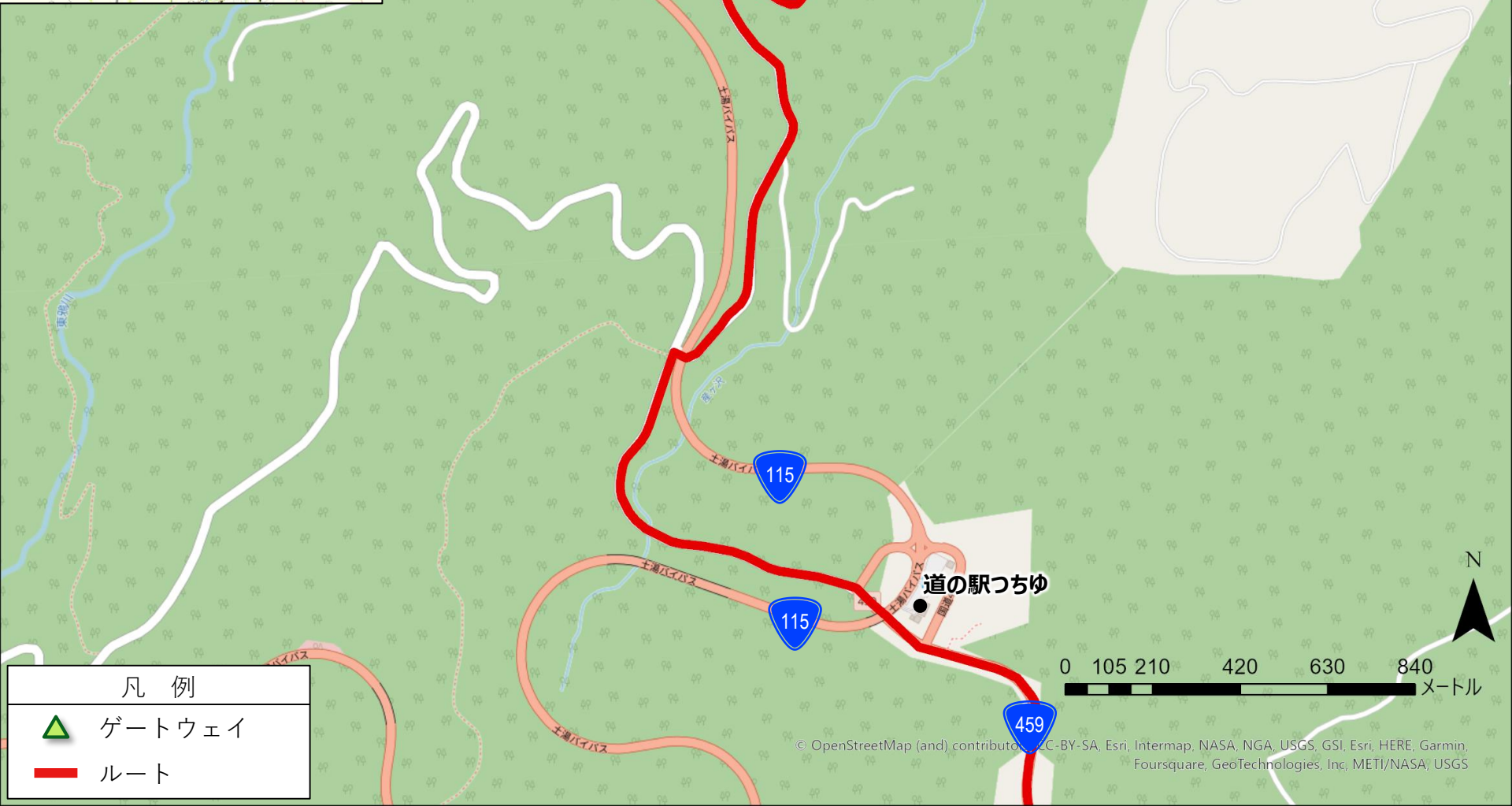
凡 例	
	ゲートウェイ
	ルート

《県北地域》 拡大図⑤ 土湯温泉周辺

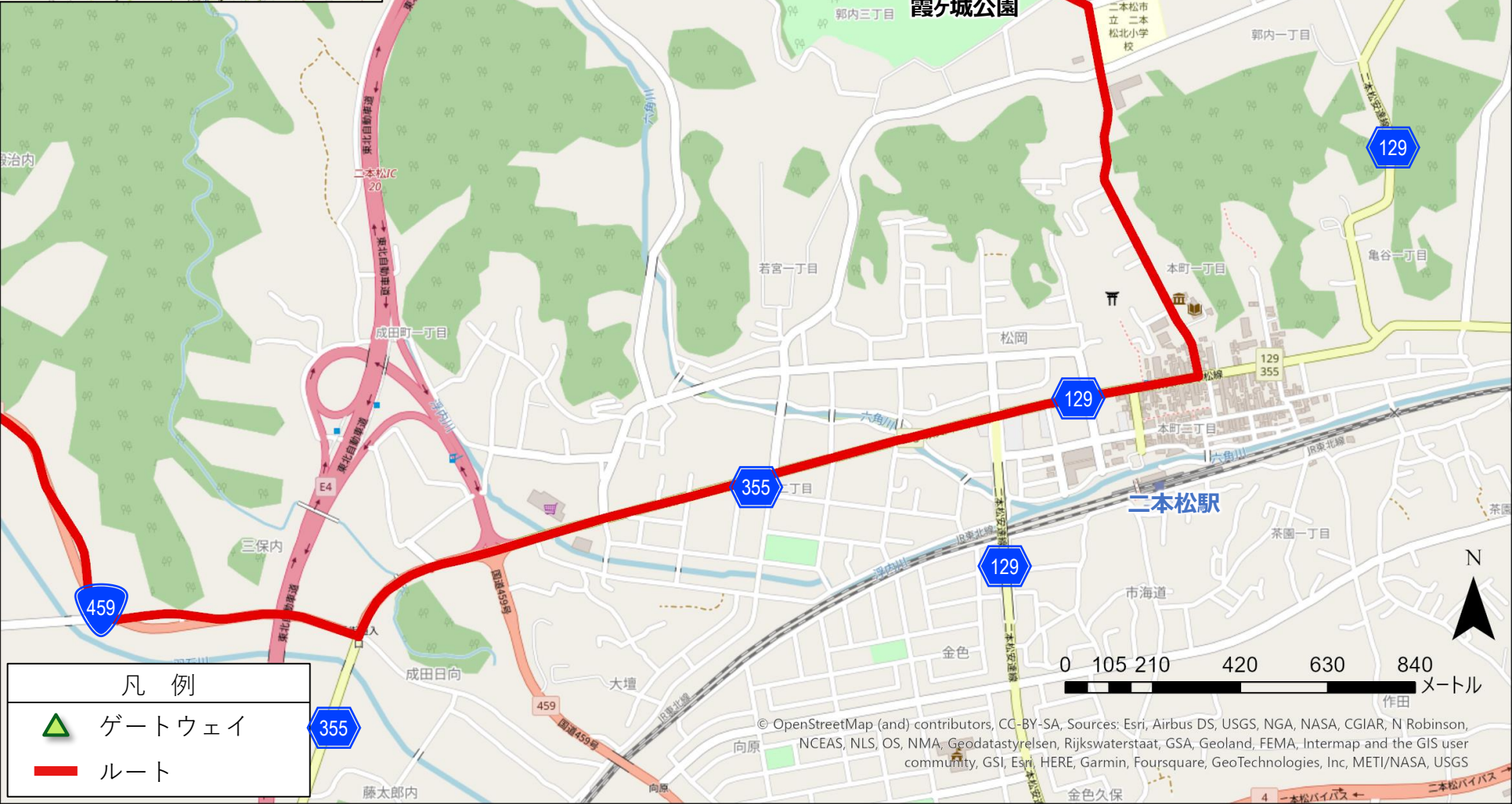


- 凡 例
- ゲートウェイ
 - ルート

《県北地域》 拡大図⑥ 道の駅つちゆ周辺



《県北地域》 拡大図⑦ 二本松駅周辺



- 凡例
- ▲ ゲートウェイ
 - ルート



© OpenStreetMap (and) contributors, CC-BY-SA, Sources: Esri, Airbus DS, USGS, NGA, NASA, CGIAR, N Robinson, NCEAS, NLS, OS, NMA, Geodastystrelsen, Rijkswaterstaat, GSA, Geoland, FEMA, Intermap and the GIS user community, GSI, Esri, HERE, Garmin, Foursquare, GeoTechnologies, Inc, METI/NASA, USGS