



国道294号白河バイパス 道路整備進捗状況

事業の目的

市街地への道路交通が集中し、慢性的な渋滞が発生しており、また、道路幅が狭く歩行者が危険な状況にあることから、円滑で安全な交通を確保するため新しい道路を整備しています。

事業の概要

- ◆ 白河市田町地内外
- ◆ 計画延長 4,120m
内、南湖トンネル約474m
小峰大橋約192m
- ◆ 車道幅 6.5m(片側一車線)
- ◆ 平成7年度着手
- ◆ 2023年2月4日全線開通



令和4年度は、計画区間全線で整備を進めてきました。
令和5年2月4日にバイパス全線開通となります。



令和4年12月末現在

事業の進捗率
令和4年12月末現在
99%



令和4年3月に、小峰大橋の渡橋式を開催し、田町から国道4号の区間が開通しました。また、横町工区では交差点付近の舗装工事が完了しました。全線開通は令和5年2月4日となります。引き続き、事業へのご理解とご協力をよろしくお願いします。



棚倉矢吹線 川原田工区 道路整備進捗状況



事業の目的

棚倉町と矢吹町を結ぶ主要地方道であり、交通量が非常に多いにもかかわらず、幅員が狭小であるので、安全で円滑な交通を確保するため、新しい道路を整備しています。

事業の概要

- ◆ 中島村大字川原田地内
- ◆ 計画延長 2,000m
- ◆ 車道幅 6.5m(片側一車線)
歩道幅 2.5m
- ◆ 平成17年度着手
- ◆ 令和4年2月26日供用開始



令和3年度にバイパス区間が全線供用開始しました。
なお、周辺整備を含めた最終仕上げ作業についても完了いたしました。

一部供用開始(平成24年度)



① 先行供用開始区間



事業の進捗率
令和4年9月末現在
100%


令和4年9月末現在



② 令和4年2月26日バイパス全線開通しました



至 矢吹町



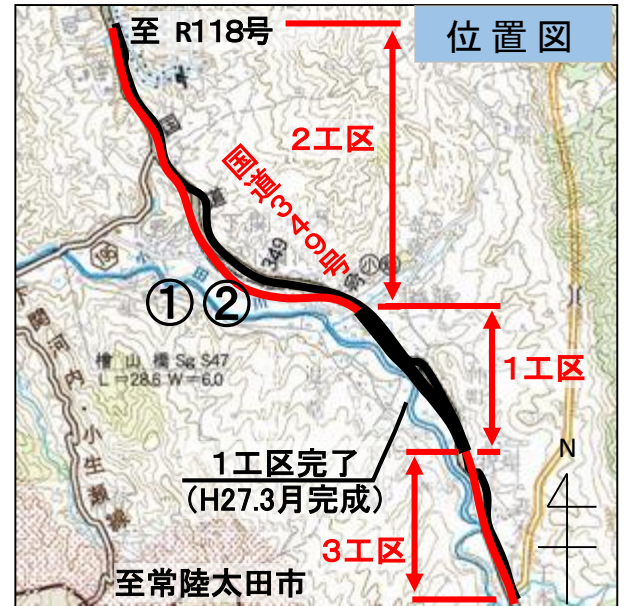
国道349号下関2工区,3工区 道路整備進捗状況

事業の目的

首都圏に近い優位性から、企業進出及び大型貨物車両の交通が増加しており、企業の円滑な生産活動を支えることを目的とし、安全に通行できる、新しい道路を整備しています。

事業の概要

- ◆ 矢祭町大字下関河内地内
- ◆ 計画延長3,400m
- ◆ 車道幅 6.5m(片側一車線)
- ◆ 平成26年度着手
- ◆ 令和4年10月1日完成



全線工事完了し、令和4年10月1日に完成式を開催しました。

令和4年9月末現在

事業の進捗率
令和4年9月末現在
100%



①整備前(2工区)



②整備後(2工区)





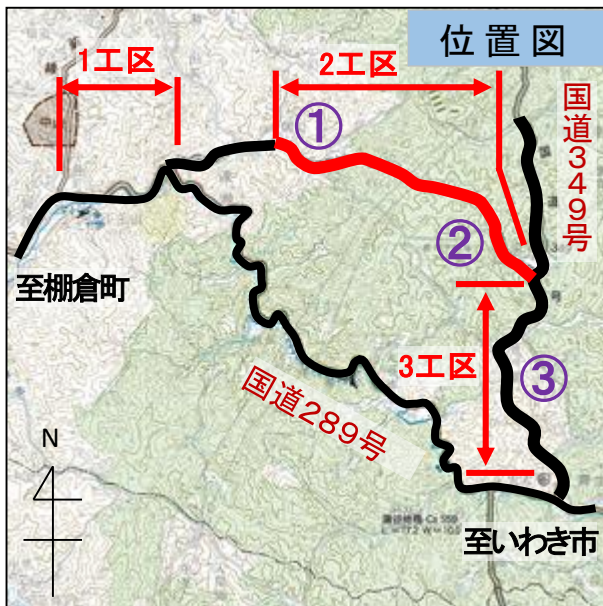
国道289号渡瀬バイパス 道路整備進捗状況

事業の目的

急峻な地形のため道路幅が狭く、また急カーブが多いため、地域間の交流や連携、地域振興に支障をきたしていることから、新しい道路を整備しています。

事業の概要

- ◆ 鮫川村大字渡瀬地内
- ◆ 計画延長 7,439m
- ◆ 車道幅 6.0m(片側一車線)
- ◆ 平成22年度着手
- ◆ 2023年3月供用予定



現在は2工区の道路改良工事及び舗装工事を進めています。
令和5年3月に供用する見通しとなりました。

工事着手前(平成22年度)



令和4年12月末現在



事業の進捗率
令和4年12月末現在
97%

① 2工区 舗装施工状況

② 2工区 舗装工事状況

③ 3工区 舗装完了状況



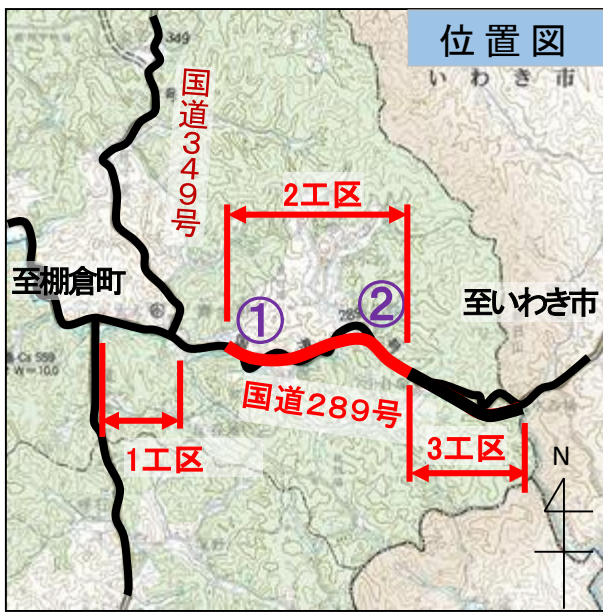
国道289号青生野工区 道路整備進捗状況

事業の目的

急峻な地形のため道路幅が狭く、また急カーブが多いため、地域間の交流や連携、地域振興に支障をきたしていることから、新しい道路を整備しています。

事業の概要

- ◆ 鮫川村大字青生野地内
- ◆ 計画延長 2,720m
- ◆ 車道幅 6.5m(片側一車線)
- ◆ 平成25年度着手
- ◆ 2022年2月供用予定



2工区の道路改良工事及び舗装工事を進めています。
令和5年2月に供用する見通しとなりました。

工事着手前(平成25年度)



事業の進捗率
令和4年12月末現在
97%

令和4年12月末現在



① 2工区 舗装完了箇所
(バイパス部の舗装を行いました)



② 2工区 路面掘削状況
(片側交互通行)

玉坂 急傾斜地対策進捗状況

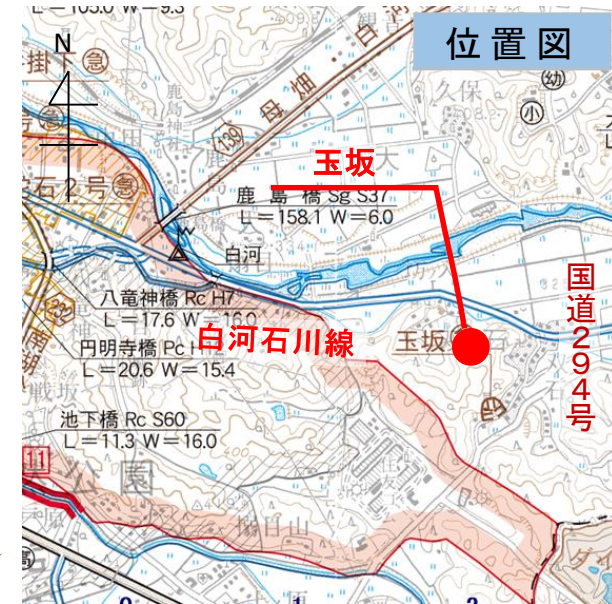


事業の目的

斜面の崩壊を未然に防止し住宅を守るため、斜面に対策施設の整備を進めています。

事業の概要

- ◆ 白河市双石地内
- ◆ 急傾斜対策 L=537m
- ◆ 平成31年度着手
- ◆ 令和12年度完了予定



平成31年度に事業着手し、令和4年度から急傾斜地対策工事に着手します。

工事着手前




事業の進捗率
令和4年12月末現在
30%

令和4年12月末現在



施工状況写真

長沢 土砂災害対策進捗状況



事業の目的

土石流から下流の住宅や国道などを守るため、砂防えん堤の整備を進めていきます。

事業の概要

- ◆ 棚倉町大字八槻地内
- ◆ 砂防えん堤1基
- ◆ 平成30年度着手
- ◆ 令和5年度完了予定

位置図

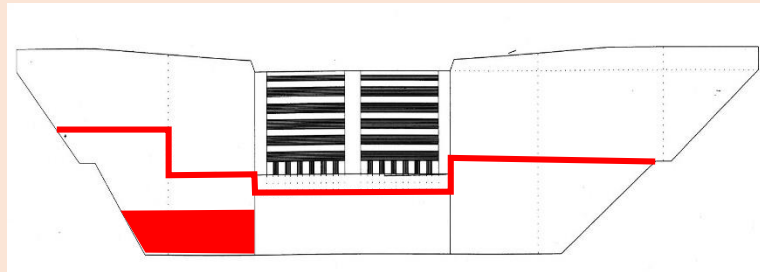


平成30年度に事業着手し、令和4年度から砂防えん堤工事に着手します。

工事着手前



事業の進捗率
令和4年12月末現在
60%



令和4年12月末現在



施工状況

阿武隈川 河道掘削



事業の目的

河川内の堆積土砂を掘削することで流下能力を確保します

事業の概要

- ◆ 白河市東蕪内地内河道掘削
L=115m A=9715m³
- ◆ 令和4年度着手
- ◆ 令和4年度完了

位置図




当該箇所以外の河川も計画的に河道掘削工事を進めていきます。

工事前



事業の進捗率
令和4年12月末現在
60%



令和4年12月末現在

