

(案)

(令和 4 年度変更)

会津地域森林計画書

(会津森林計画区)

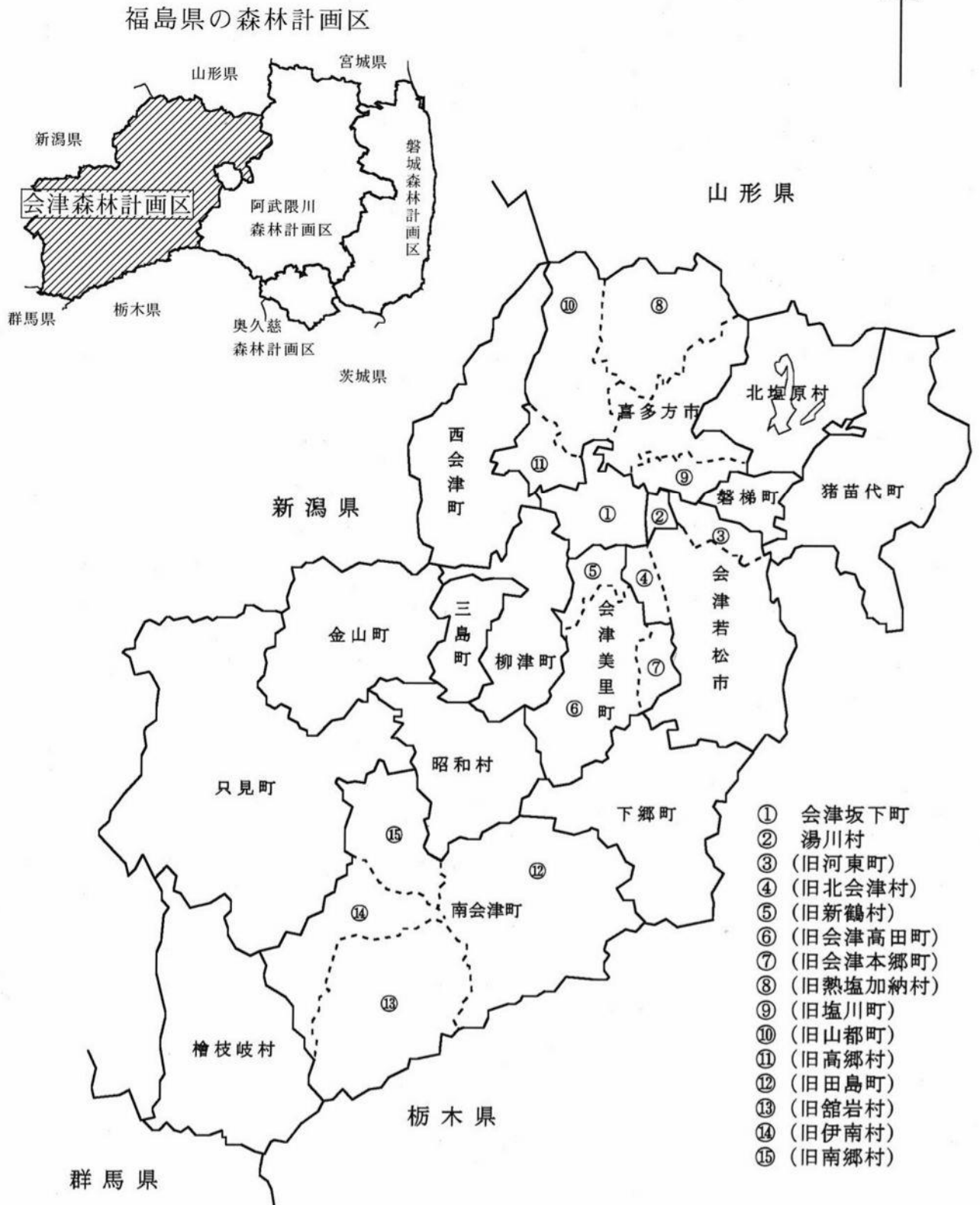
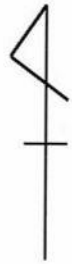
計画期間 自 令和 4 年 4 月 1 日
至 令和 1 4 年 3 月 3 1 日

福 島 県

会津地域森林計画の主な変更内容

変 更 内 容	反映箇所
(1) 地域森林計画の対象とする森林の区域について、林地開発行為の完了により変更した。	Ⅱ－第1
(3) 全国森林計画の林道開設量の見直しに伴い、森林整備計画、地元要望等を考慮し計画量を変更した。	Ⅱ－第6－4別表3
(4) 保安林の計画面積について、令和元年度の台風19号等により山腹崩壊が発生し、災害防備機能を早急に発揮させる必要があるなどから計画量を変更した。	Ⅱ－第6－5－(1) －イ 別表5
(5) 治山事業の計画量について、令和元年度の台風19号等により山腹崩壊等が発生し、人家等に被害をもたらす危険性が高いことから早急に復旧を図るためなどから計画量を変更した。	Ⅱ－第6－5－(3) 別表6

会津森林計画区の位置図



□ 森林計画制度について

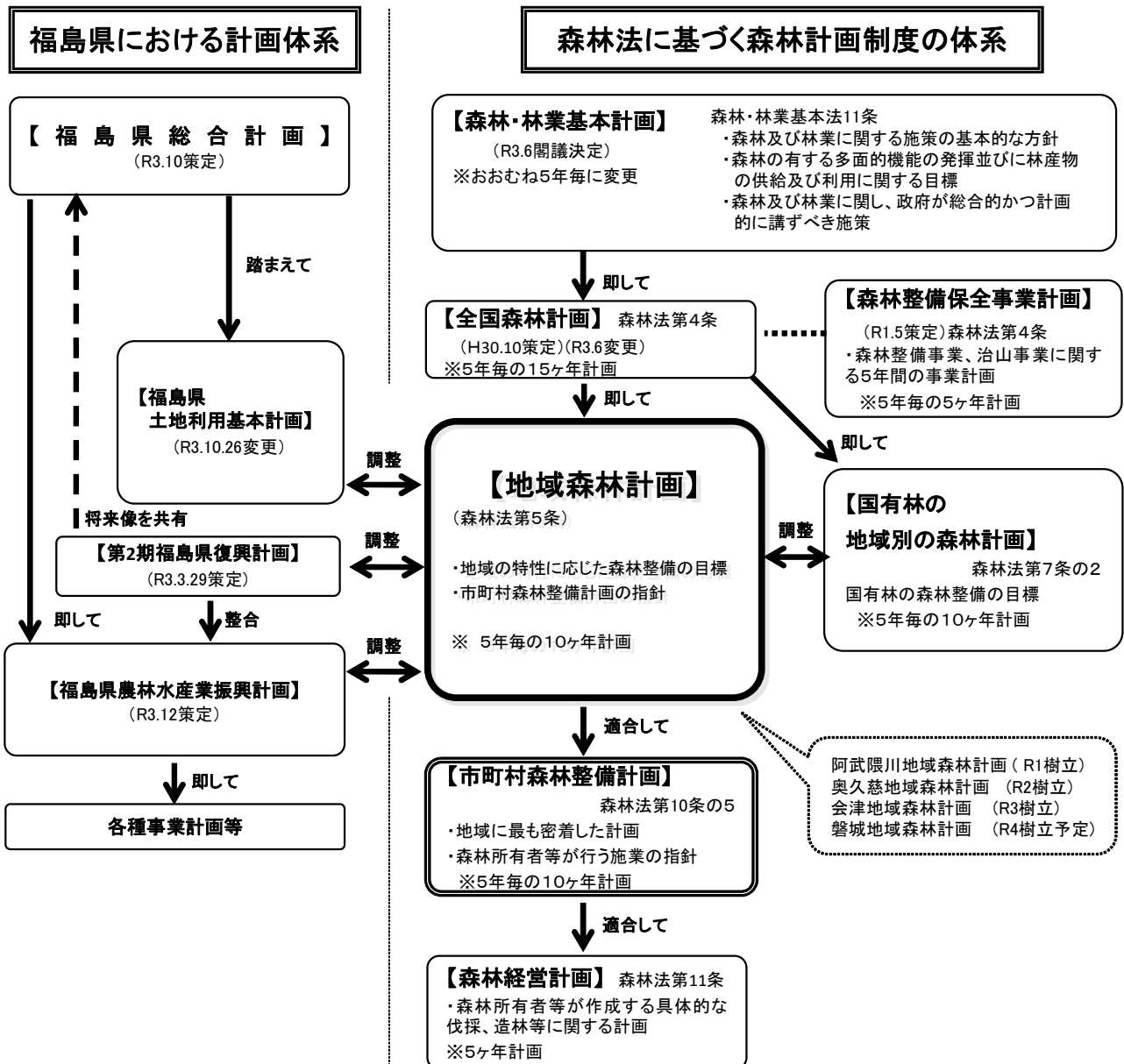
森林は、一度荒廃すれば長期にわたりその機能が損なわれることから、総合的・長期的な視点に立ち、適切に管理・育成する必要があります。そのため、森林法に基づく森林計画制度が設けられています。

また、森林の恵みは広域に及ぶ一方で、管理・育成は個々の森林の現況に応じて実施する必要があります。そのため、森林計画制度は、国・県・市町村・森林所有者等相互に整合を図る体系となっています。

地域森林計画とは

森林法第5条に基づき、全国森林計画に即して、知事が各森林計画区の民有林について5年毎に10年を1期としてたてる計画で、地域に応じた森林整備の目標等を明らかにするとともに、各市町村が定める市町村森林整備計画の指針となるものです。

森 林 林 業 に 関 す る 計 画




全国森林計画と地域森林計画の計画期間対応表

○全国森林計画（計画期間15年）

年 度	1	2	3	4	5	6	7	8	9	10	11	12	13	14	15	16
平成30年度樹立 全国森林計画 (令和元～15年度)	← 前期 5 年					中期 5 年					後期 5 年 →					

○地域森林計画
(計画期間10年)

年 度	1	2	3	4	5	6	7	8	9	10	11	12	13
令和3年度樹立 会津地域森林計画 (令和4～13年度)				← 前期 5 年					後期 5 年 →				



目 次

I	計画の大綱	1
II	計画事項	
第1	計画の対象とする森林の区域	1
第2	森林の整備及び保全に関する基本的な事項	1
第3	森林の整備に関する事項	1
第4	森林の保全に関する事項	1
第5	保健機能森林の区域の基準その他保健機能森林の整備に関する事項	1
第6	計画量等	3
第7	その他必要な事項	4
	別 表	
別表1	間伐立木材積その他の伐採立木材積	7
別表2	人工造林及び天然更新別の造林面積	7
別表3	林道の開設及び拡張に関する計画	7
別表4	樹根及び表土の保全その他森林の土地の保全に特に留意すべき森林の地区	8
別表5	計画期間内において保安林の指定又は解除を相当とする森林の種類別の所在及び面積等	20
別表6	実施すべき治山事業の数量	24
別表7	要整備森林の所在及び面積並びに要整備森林について実施すべき森林施業の方法及び時期	7
別表8	保安林その他制限林の施業方法	7

I 計画の大綱

変更なし（令和3年度変更 地域森林計画書のとおり）

II 計画事項

第2、第3、第4、第5、第7については、変更なし。
（令和3年度変更 地域森林計画書のとおり）

第1 計画の対象とする森林の区域

本計画の対象とする森林の区域は、森林計画図において表示する区域内の民有林です。

森林計画図の閲覧場所は、福島県農林水産部森林計画課（計画区全域）、当該区域を管轄する県の農林事務所及び市町村（いずれも管轄区域のみ）となっています。

なお、本計画の対象森林は、森林法第10条の2第1項に基づく開発行為の許可^{※1}、同第10条の7の2第1項に基づく森林の土地の所有者となった旨の届出、同第10条の8第1項に基づく伐採及び伐採後の造林の届出^{※2}の対象となります。

※1 ※2 保安林及び保安施設地区内の森林を除く。

<市町村別面積>

単位 面積：ha

区 分		面 積	区 分		面 積	区 分		面 積
会 津 農 林 事 務 所	会津若松市	15,208	会 津 農 林 事 務 所	猪苗代町	<u>15,636</u>	南 会 津 農 林 事 務 所	下郷町	21,451
	会津若松	(14,320)		会津坂下町	2,481		檜枝岐村	1,835
	北会津	(-)		湯川村	-		只見町	21,125
	河東	(887)		柳津町	11,684		南会津町	56,930
	喜多方市	24,240		三島町	6,474		田島	(30,420)
	喜多方	(5,075)		金山町	10,166		舘岩	(11,999)
	熱塩加納	(9,357)		昭和村	4,896		伊南	(5,047)
	塩川	(752)		会津美里町	18,962		南郷	(9,464)
	山都	(6,348)		会津高田	(15,228)		事務所計	101,341
	高郷	(2,708)		会津本郷	(2,373)		総数	<u>241,172</u>
	北塩原村	6,339		新鶴	(1,361)			
	西会津町	20,299		事務所計	<u>139,831</u>			
	磐梯町	3,446						

第6 計画量等

1～3、6については、変更なし（令和3年度変更 地域森林計画書のとおり）

4 林道の開設及び拡張に関する計画

計画期間内における開設又は拡張すべき林道の種類別の数量は次のとおりです。
なお、市町村毎の数量等については、別表3のとおりです。

単位 延長：m

区 分		路 線 数	延 長
開 設	新 設	31	35,529
	改 築	19	52,631
拡 張	改 良	99	(309) 62,509
	舗 装	57	163,176

※（ ）は箇所数

5 保安林の整備及び治山事業に関する計画

(1) 保安林として管理すべき森林の種類別面積等

ア 保安林として管理すべき森林の種類別の計画期末面積

単位 面積：ha

保安林の種類	面 積		備 考
		うち前半5年分	
総 数（実面積）	80,865	78,528	
水源涵養 ^{かん} のための保安林	54,265	52,996	
災害防備のための保安林	26,198	25,130	
保健、風致の保存等のための保安林	3,351	3,351	

(注1)複数の種類で指定される保安林があるため総数と内訳は必ずしも一致しない。

(注2)「水源涵養^{かん}のための保安林」とは森林法第25条第1項第1号の目的、「災害防備のための保安林」とは第2号から第7号までの目的、「保健、風致の保存等のための保安林」とは第8号から第11号までの目的を達成するために指定する保安林をいう。なお、保安林の種類については、別表8の別紙2参照。

イ 計画期間内において保安林の指定又は解除を相当とする森林の種類別の所在及び面積等

計画期間内において保安林の指定又は解除を相当とする森林の種類別面積等については、別表5のとおりです。

ウ 計画期間内において指定施業要件の整備を相当とする森林の面積

変更なし（令和3年度変更 地域森林計画書のとおり）

(2) 保安施設地区として指定することを相当とする土地の所在及び面積等
特になし

(3) 実施すべき治山事業の数量

計画期間内に実施すべき治山事業の数量については、事業の重要性、緊急度等を勘案し、林班（尾根や沢等の地形等により区分される森林の区域）を単位として、別表6のとおり計画しました。

第7 その他必要な事項

変更無し（令和3年度変更 地域森林計画書のとおり）

別 表

以下、別表 1、2、4、7、8 については変更なし。

別表 1 間伐立木材積その他の伐採立木材積

(令和 3 年度樹立 地域森林計画書 別表 1 に同じ)

別表 2 人工造林及び天然更新別の造林面積

(令和 3 年度樹立 地域森林計画書 別表 2 に同じ)

別表 4 樹根及び表土の保全その他森林の土地の保全に特に留意すべき森林の地区

(令和 3 年度樹立 地域森林計画書 別表 4 に同じ)

別表 7 要整備森林の所在及び面積並びに要整備森林について実施すべき森林施業の方法
及び時期

(令和 3 年度樹立 地域森林計画書 別表 7 に同じ)

別表 8 保安林その他制限林の施業方法

(令和 3 年度樹立 地域森林計画書 別表 8 に同じ)

別表3 林道の開設及び拡張に関する計画

総括表

単位 延長:m

開設 拡張 別	種 類	農林事務所	路線数	延 長 及 び 箇所数	備 考	
開設	新 設	会津農林事務所	12	25,629		
		南会津農林事務所	19	9,900		
		計	31	35,529		
	改 築	会津農林事務所	10	24,840		
		南会津農林事務所	9	27,791		
		計	19	52,631		
	計	会津農林事務所	22	50,469		
		南会津農林事務所	28	37,691		
		合計	50	88,160		
	拡張	改 良			41,873	
会津農林事務所			49	132	箇所数	
				20,636		
南会津農林事務所			50	177	箇所数	
		計	99	309	箇所数	
舗 装		会津農林事務所	35	104,625		
		南会津農林事務所	22	58,551		
		計	57	163,176		
計					146,498	
		会津農林事務所	84	132	箇所数	
				79,187		
		南会津農林事務所	72	177	箇所数	
		合計	156	309	箇所数	
				225,685		

開設/拡張	種類	(区分)	位置 (市町村)	路線名	延長及び箇所数	利用区域面積	前半5年の計画箇所	対図番号	備考 (路線番号)	
開設 (新設)	自動車道	林業専用道	会津若松市	舟子峠	1,600	62	○	5	その他 24376	
				計	1	1,600				
	林道	喜多方市	山都	1,900	1,966	○	山-6	基幹 2158		
			北塩原・磐梯	1,327	714	○	喜-2	基幹 2168		
			計	2	3,227					
			北塩原村	北塩原・磐梯	1	1,900	888	○	3	基幹 2168
	計	1	1,900							
	林道	西会津町	岩井沢檜ノ木平	669	497	○	1	その他 2194		
			林業専用道	杉山前佛	870	35	○	20	その他 24367	
	計	2	1,539							
	林道	会津美里町	大滝	2,252	2,950	○	1	基幹 1011		
			新鶴・柳津	1,261	2,111	○	9	基幹 2160		
			林業専用道	源田谷	550	153	○	2	その他 24374	
			大滝線支	6,800	249	○	15	その他 13330		
			東尾岐川	3,500	168	○	16	その他 24382		
			水無沢	3,000	376	○	17	その他 24383		
			計	6	17,363					
			合計	12	25,629					
	開設 (改築)	自動車道	林道	喜多方市	金橋	2,622	118		塩-1	その他 14647
					計	1	2,622			
北塩原村			鷹ノ巣山	3,130	1,147		4	基幹 1008		
			計	1	3,130					
西会津町			小杉山	2,800	233		2	その他 3108		
			小綱木呼賀	4,574	293		3	その他 2045		
			計	2	7,374					
柳津町			中ノ川	2,711	225		3	その他 3115		
			杉山	500	175		4	その他 4450		
			計	2	3,211					

(注) 上段()は国有林、< >は官行造林の面積で内数

開設/ 拡張	種類	(区分)	位置 (市町村)	路線名	延長及 び箇所 数	利用区 域面積	前半5カ 年の計 画箇所	対図番 号	備 考 (路線番号)		
開設 (改築)	自動車道	林道	三島町	倉掛沢	1,795	348		3	その他 3123		
				入間方不動沢	2,139	406	(150)	4	その他 2050		
				計	2	3,934					
			金山町	松出山	2,469	163		1-2	その他 4864		
				計	1	2,469					
			昭和村	入間方不動沢		(400)	548		2	その他 2050	
		計		1	2,100						
		合 計				10	24,840				
		拡張 (改良)	自動車道	林道	会津若松市	田代	100				13246
						田代	1	98		16	法面保全 1
赤崎小倉沢	200								13257		
赤崎小倉沢	2					445		17	法面保全 2		
中湯川	300								14332		
中湯川	1					65		19	法面保全 1		
闇川	300					(459)			2064		
闇川	1					1,037		20	法面保全 1		
高坂	200								5423		
高坂	1					48		21	法面保全 1		
荒俣	120					(581)			3222		
荒俣	1					938	○	26	局部改良 1		
計	1,220										
計	6					7					
林道	喜多方市			楚々木	4,715					2060	
				楚々木	1	1,137		喜-3	法面保全 1		
				雄国	11,325	(406)			2058		
				雄国	1	799		喜-4	局部改良 1		
				大窪2	2,419				12239		
				大窪2	4	147		喜-5	局部改良 1 法面保全 3		
				小桧沢	50	(97)			2055		
				小桧沢	3	1,207		熱-6	局部改良 1 幅員拡張 1 法面保全 1		
				五枚沢	500	(405)			1005		
				五枚沢	10	512		熱-7	局部改良 5 法面保全 5		
				野辺沢	30	(806)			1006		
				野辺沢	2	1,800		熱-8	局部改良 2		
				中道地	200	(235)			2061		
中道地	2	519		塩-2	局部改良 1 法面保全 1						
漆窪	50				12197						
漆窪	1	148		高-1	局部改良 1						
計	19,289										
計	8	24									

(注) 上段()は国有林、< >は官行造林の面積で内数

開設/ 拡張	種類	(区分)	位置 (市町村)	路線名	延長及 び箇所 数	利用区 域面積	前半5カ 年の計 画箇所	対図番 号	備 考 (路線番号)	
拡張 (改良)	自動 車道	林道	北塩原村		300				13206	
				高曽根	2	208		5	法面保全 1 局部改良 1	
				大窪2	120	592		6	12239 法面保全 3	
				計	2	420				
			西会津町	大出戸	140			4	3112 法面保全 2	
				漆窪縄沢	300	634		5	2193 法面保全 1	
				白牧	460	<31> 331		6	3110 局部改良 2 法面保全 1	
				泥浮山	350	513		7	2040 雪崩防止 3 局部改良 1 法面保全 2	
				小杉山	180	(79) 233		8	3108 法面保全 2	
				三百刈	20	68		9	4722 局部改良 1	
				安座	100	745		10	1003 局部改良 1	
				漆窪	100	148		11	12197 法面保全 1	
				宝川水沢	100	173		12	4736 法面保全 1	
				大山美坂高原	100	<13> 2,130		13	1024 法面保全 2	
				計	10	1,850				
				磐梯町	北堰赤枝	7,206	1,373		5	3218 局部改良 10 法面保全 5
					計	1	7,206			
			柳津町	漆峠	30	(193) 707		5	2046 橋梁改良 1	
				猿倉岳	100	(49) 153		6	3114 法面保全 1 橋梁改良 1	
				大峯	200	521		7	3119 法面保全 1 雪害防止 1	
				計		50			4452 橋梁改良 1	

(注) 上段()は国有林、< >は官行造林の面積で内数

開設/ 拡張	種類	(区分)	位置 (市町村)	路線名	延長及 び箇所 数	利用区 域面積	前半5カ 年の計 画箇所	対図番 号	備 考 (路線番号)
拡張 (改良)	自動 車道	林道	柳津町	大柳	2	132		8	法面保全 1
						100			4531
				中野大峯	2	99		9	局部改良 2
				計	5	480 9			
			三島町		100	(550)			2050
				入間方不動沢	2	954		6	法面保全 2
					700				4996
				大窪矢柄	3	119		7	局部改良 1 法面保全 2
				計	2	800 5			
			金山町		120	<10>			2191
				坂瀬川	4	201		2-9	法面保全 4
					600				2053
				上井草	6	515		1-3	局部改良 4 法面保全 2
					100				4460
				四十九院	1	43		2-5	法面保全 1
					5,360	<20> 6,118			11019
				本名室谷	8	12,970		2-6	局部改良 6 法面保全 2
					480	(237)			13240
				横田	4	465		2-7	法面保全 2 局部改良 2
					200	<23> (689)			2054
				風来沢	2	1,447		2-8	法面保全 1 局部改良 1
				300				3125	
			小栗山線	1	190		1-4	橋梁改良 1	
				50				24384	
			沼ノ又	1	472	○	2-10	局部改良 1	
			計	8	7,210 27				
昭和村		600	(66)			4492			
	袴沢	3	117		3	局部改良 3			
		1,000				4494			
	石取山	5	102		4	法面保全 5			
計	2	1,600 8							
会津美里町		50				3146			
	結能	3	332		10	局部改良 3			
		200				2066			
	松倉川	4	1,554		11	局部改良 4			
		600				2067			

(注) 上段()は国有林、< >は官行造林の面積で内数

開設/ 拡張	種類	(区分)	位置 (市町村)	路線名	延長及 び箇所 数	利用区 域面積	前半5カ 年の計 画箇所	対図番 号	備 考 (路線番号)
拡張 (改良)	自動 車道	林道	会津美里町	西沢	2	853		12	局部改良 2
					200	(39)			1010
				海老山	2	1,564		13	局部改良 2
				舘ヶ沢	748	(20)			4482
					1	64		14	幅員拡張 1
			計	5	1,798				
合計				49	41,873				
					132				
拡張 (舗装)	自動 車道	林道	会津若松市	一ノ渡戸四ツ屋		(87)			
					14,800	1,181		22	12185
				黒森	610	11		23	6090
				小谷	2,730	236		24	2801
						(9)			
			谷地平	3,000	211	○	25	14194	
				4	21,140				
			喜多方市	大窪2	2,419	147		喜-6	12239
				舞台田	1,500	69		喜-7	4680
				円田沢	1,600	32		熱-9	4868
				横道	1,500	48		熱-10	5299
				早稲谷堂山	1,748	127		山-7	4728
				大輪場一郷	2,770	78		山-8	5110
				舟引枯山沢	2,217	82		山-9	14014
				黒森向山	1,975	150		山-10	4713
				沢口1号	1,465	156		山-11	2038
				上林	2,448	156		山-12	4439
						(34)			
				上藤沢廻戸	4,500	190		山-13	24289
				漆窪縄沢	1,500	625		高-2	2193
				漆窪	1,000	148		高-3	12197
						<9>			
			大林	500	53		高-4	14015	
			深山	600	48		高-5	5493	
				15	27,742				
			北塩原村	高曾根	3,900	208		7	13206
						(161)			
				三ノ森	5,657	312		8	3228
				2	9,557				
			西会津町	宝川水沢	1,195	173		14	4736
						<13>			
				小綱木呼賀	850	293		15	2045
						<31>			
白牧	2,400	331			16	3110			
塩	400	99			17	4447			
松峯	800	51			18	4448			
漆窪縄沢	2,000	634		19	2193				
	6	7,645							

(注) 上段()は国有林、< >は官行造林の面積で内数

開設/ 拡張	種類	(区分)	位置 (市町村)	路線名	延長及 び箇所 数	利用区 域面積	前半5カ 年の計 画箇所	対図番 号	備 考 (路線番号)	
拡張 (舗装)	自動 車道	林道	磐梯町	北堰赤枝	3,000	1,373		7	3218	
				計	1	3,000				
			柳津町	西向	1,600	214		10	3236	
				大窪矢柄	906	119		11	4996	
				計	2	2,506				
			三島町	大窪矢柄	4,701	119		5	4996	
				計	1	4,701				
			金山町				<20> 6,118			
				本名室谷	18,065	12,970		2-10	11019	
				計	1	18,065				
			昭和村				(550)			
				入間方不動沢	1,829	954		5	2050	
				石取山	1,340	102		6	4494	
				昭和	7,100	1,183	(1,183)	7	基幹 12210	
				計	3	10,269				
			合 計				35	104,625		

(注) 上段()は国有林、< >は官行造林の面積で内数

開設/拡張	種類	(区分)	位置 (市町村)	路線名	延長及び 箇所数	利用区域 面積	前半5か 年の計 画箇所	対図 番号	備考 (路線番号)	
開設 (新設)	自動車道	林道	下郷町	白岩	100	322		1	その他 4552	
				久丹沢	100	67		2	その他 4956	
				向山	100	49		3	その他 5792	
				雑根	100	106		4	その他 4957	
				大窪沢	100	37		5	その他 5774	
				水門苜倉	100	469		6	その他 3321	
				成岡	100	29		7	その他 4556	
				芦ノ原	100	115		8	その他 5825	
				滝ノ入	100	145		9	その他 4910	
				林業専用道	沢尻1	400	220	○	10	その他 13331
				沢尻2	400	90	○	11	その他 24385	
				石倉畑	400	50	○	12	その他 24386	
				柳島	700	52	○	13	その他 24387	
		計	13	2,800						
		林道	南会津町	田島・館岩 I	1,500	500	○	1	基幹 2197	
		林業専用道		小塩麻布	2,400	195	○	2	その他 24370	
		小塩麻布支		1,800	94	○	3	その他 24379		
		数間沢・木戸沢		800	78	○	4	その他 24388		
		中沢山		500	124	○	5	その他 24389		
	熊倉	100		54		6	その他 24390			
計	6	7,100								
合計				19	9,900					
開設 (改築)	自動車道	林道	下郷町	成岡	1,110	29		14	その他 4556	
				大峠	1,550	1,206	○	15	基幹 2105	
				計	2	2,660				
		林道	只見町	小戸沢	700	442		1	その他 4523	
				櫛戸沢	1,700	2,077		2	基幹 2081	
				黒谷前沢	600	227		3	その他 3172	
				倉谷	4,200	1,807		4	基幹 2078	
				黒谷	1,400	7,899		5	基幹 2079	
				長浜沢	700	333		6	その他 3171	
				計	6	9,300				
		林道	南会津町	七ヶ岳	15,831	2,956	○	7	基幹 11027	
		計	1	15,831						
		合計				9	27,791			

(注) 上段()は国有林、< >は官行造林の面積で内数

開設/拡張	種類	(区分)	位置 (市町村)	路線名	延長及び 箇所数	利用区域 面積	前半5カ 年の計 画箇所	対図 番号	備考 (路線番号)
拡張 (改良)	自動 車道	林道	下郷町	大峠	1,000 15	1,206	○	16	2105 局部改良 10 法面保全 5
				大松川	300 4	83		17	4554 局部改良 1 法面保全 3
				白岩	1,259 3	322		18	4552 局部改良 1 法面保全 2
				音金	1,000 5	1,247		19	2106 局部改良 2 法面保全 3
				高野赤土	1,000 3	(30) 343		20	4567 局部改良 1 法面保全 2
				当勢大山	500 5	245		21	3204 局部改良 2 法面保全 3
				大保地入山	500 2	161		22	4557 法面保全 2
				大牧	100 6	1,142		23	2102 局部改良 3 法面保全 3
				鎌房	500 5	538		24	2103 局部改良 2 法面保全 3
				焼山	1,000 5	263		25	3203 局部改良 2 法面保全 3
				安張	1,000 5	519		26	2107 局部改良 2 法面保全 3
				甲子	300 2	(134) 534		27	2104 法面保全 2
				鷹ノ巣沢	1,000 5	167		28	4874 局部改良 1 法面保全 4
				小玉沢	1,000 3	57		29	4954 局部改良 1 法面保全 2
				水門上ノ山	1,000 4	38		30	24316 局部改良 1 法面保全 3

(注) 上段()は国有林、< >は官行造林の面積で内数

開設/拡張	種類	(区分)	位置 (市町村)	路線名	延長及び 箇所数	利用区域 面積	前半5カ 年の計 箇所	対図 番号	備考 (路線番号)			
拡張 (改良)	自動 車道	林道	下郷町		500	(308)			2100			
				城ノ入	10	907	31	局部改良 5 法面保全 5				
				沢入	2	67	32	法面保全 2				
				計	17	12,259 84					3325	
			只見町								3176	
				塩沢	60	(936)			橋梁改良 1			
					3	1,247	7	局部改良 2				
				小塩沢	60	(220)			3175			
					3	336	8	局部改良 3				
				柴倉寄岩	90	(31)			3341			
					3	192	9	法面保全 3				
				櫛戸沢	100	(802)			2081			
					3	2,077	10	局部改良 1 法面保全 2				
				尾戸岐	100				3174			
					2	259	11	局部改良 2				
				小川沢		(1,270)						
					120	<43>				2084		
					4	1,730	12	局部改良 4				
				かしこ岐	100	<43>				3178		
					3	207	13	局部改良 3				
釜の脇							24344					
	400					法面保全 2						
	4	260	14	局部改良 2								
黒谷						2079						
	200	(6,108)				法面保全 3						
	4	7,899	15	局部改良 1								
大倉前沢	60					3169						
	2	338	16	局部改良 2								
小塩塩ノ岐		<24>				11026						
	120	(2,303)				橋梁改良 2						
	4	3,418	17	法面保全 2								
小林	50					2085						
	2	239	18	局部改良 2								
八久保	15					4716						
	1	114	19	局部改良 1								
太田森戸沢	100					12233						
	4	668	20	局部改良 4								
	計	14	1,575 42									

(注) 上段()は国有林、< >は官行造林の面積で内数

開設/ 拡張	種類	(区分)	位置 (市町村)	路線名	延長及び 箇所数	利用区域 面積	前半5カ 年の計 画箇所	対図 番号	備考 (路線番号)
拡張 (改良)	自動 車道	林道	南会津町	箕沢	200 1	331		8	2111 局部改良 1
				七ヶ岳	200 10	2,956	○	9	11027 法面保全 10
				前沢入	300 2	214		10	4645 局部改良 2
				塩ノ原	400 3	483		11	3188 局部改良 1 幅員拡張 2
				木戸沢	200 2	188		12	4876 法面保全 2
				峠ノ沢	300 2	201		13	4742 局部改良 1 法面保全 1
				青柳	180 2	(146) 635		14	2088 局部改良 2
				越郷	450 5	(429) 739		15	2089 局部改良 2 法面保全 3
				沼ノ平	12 2	121		16	14654 橋梁改良 2
				白沢	90 3	(3) 266		17	3184 法面保全 3
				鳥越鳥居峠	400 4	1,582		18	2199 法面保全 4
				富沢	100 1	<25> (371) 1,354		19	2099 局部改良 1
				宮床界	100 1	265		20	3194 法面保全 1
				界	1,000 2	598		21	12204 法面保全 2
				山神界	2,500 1	538		22	3196 局部改良 1
				木伏椿平	150 3	727		23	2098 法面保全 3
				貝原	60 3	129	○	24	14657 局部改良 3
				渡実	60 3	1,444		25	2109 局部改良 3
				矢竹阿多根	100 1	<27>	○	26	1013 法面保全 1
				計	19	51			
合計				20,636 50	177				

(注) 上段()は国有林、< >は官行造林の面積で内数

開設/ 拡張	種類	(区分)	位置 (市町村)	路線名	延長及び 箇所数	利用区域 面積	前半5カ 年の計 画箇所	対図 番号	備考 (路線番号)		
拡張 (舗装)	自動 車道	林道	下郷町	安張	500	519		33	2107		
				鷹ノ巣沢	200	167		34	4874		
				東窪	1,000	87		35	4952		
				大峠	4,925	1,206		36	2105		
				高畑小池	3,224	85		37	14738		
				白岩	1,259	322		38	4552		
				大倉	3,020	119		39	4955		
				小玉沢	1,194	57		40	4954		
				張平	2,576	118		41	14739		
				大松川	1,500	83		42	4554		
				松坂	1,000	130		43	14728		
				焼山	1,000	263		44	3203		
			計	12	21,398						
			只見町	下山森戸沢	1,200	189		21	3192		
				計	1	1,200					
			南会津町				<233> (310)				
				七ヶ岳	15,831	2,956	○	27	11027		
				富貴沢	4,900	298		28	3346		
				前沢入	1,630	214		29	4645		
				大上沢	701	182		30	14658		
							<40>				
				沼ノ平	500	121		31	14654		
							<3>				
				白沢	700	266		32	3184		
			下山森戸沢	3,891	189		33	3192			
						(25)					
			界	4,800	598		34	12204			
						<25> (371)					
			富沢	3,000	1,354		35	2099			
			計	9	35,953						
			合計			22	58,551				

(注) 上段()は国有林、< >は官行造林の面積で内数

別表5 計画期間内において保安林の指定又は解除を相当とする
森林の種類別の所在及び面積等

総括表

単位 面積:ha

指定/解除	種類	森林の所在		面積	備考
		農林事務所	うち前半5年分		
指定	水源かん養保安林	会 津		1,675	802
		南 会 津		1,126	730
		計		2,801	1,532
	土砂流出防備保安林	会 津		932	466
		南 会 津		<u>1,325</u>	<u>738</u>
		計		<u>2,257</u>	<u>1,204</u>
	土砂崩壊防備保安林	会 津		10	4
		南 会 津		4	2
		計		14	6
	なだれ防止保安林	会 津		13	5
		南 会 津		30	30
		計		43	35
	合 計	会 津		2,630	1,277
		南 会 津		<u>2,485</u>	<u>1,500</u>
		計		<u>5,115</u>	<u>2,777</u>
解除	水源かん養保安林	会 津		3	3
		南 会 津		1	1
		計		4	4
	土砂流出防備保安林	会 津		2	2
		南 会 津		<u>1</u>	<u>1</u>
		計		<u>3</u>	<u>3</u>
	防風保安林	会 津		1	1
		南 会 津		-	-
		計		1	1
	なだれ防止保安林	会 津		2	1
		南 会 津		-	-
		計		2	1
	合 計	会 津		8	7
		南 会 津		<u>2</u>	<u>2</u>
		計		<u>10</u>	<u>9</u>

(注)「-」は該当なしを示す。

指定/ 解除	種類	森林の所在		面積		指定又は解除を 必要とする理由	備考
		市町村	区域		うち前半5年分		
指定	水源かん養 保安林	会津若松市	157-166	150	70	水源の ^{かん} 涵養	
		喜多方市(喜多方)	26-27	100	50		
		喜多方市(熱塩加納)	31,83-85	115	55		
		喜多方市(山都)	11,12,46	90	30		
		喜多方市(高郷)	18,19,20	30	30		
		北塩原村	42	30	12		
		西会津町	17-20,39	215	96		
		猪苗代町	134-143	150	70		
		柳津町	101-108	150	70		
		三島町	2,3,30,60,62, 67,68	224	112		
		金山町	45-47	310	150		
		昭和村	32	35	10		
		会津美里町(会津高田)	80,91-93	76	47		
		小計		1,675	802		
		土砂流出 防備保安林	土砂の流出の防 備	会津若松市	20,167-169		
喜多方市(喜多方)	3,5,8,9			82	45		
喜多方市(熱塩加納)	25,32			98	48		
喜多方市(山都)	6,78			92	42		
西会津町	42,106			82	32		
猪苗代町	96-98,187			87	65		
会津坂下町	6			59	29		
柳津町	19-21,82,83			90	30		
三島町	22,23,43,44, 58,59			87	37		
金山町	33,35,36,81			51	23		
昭和村	24			32	10		
会津美里町(会津高田)	20,21,138			54	47		
小計				932	466		
土砂崩壊 防備保安林	土砂の崩壊の防 備			西会津町	107	7	3
		金山町	33	3	1		
		小計		10	4		
なだれ防止 保安林	なだれの危険の 防止	西会津町	96	3	1		
		三島町	62	10	4		
		小計		13	5		
合計				2,630	1,277		

指定/解除	種類	森林の所在		面積		指定又は解除を必要とする理由	備考
		市町村	区域	うち前半5年分			
解除	水源かん養 保安林	磐梯町	27, 28	1	1	スキー場用地 風力発電用地 道路用地	
		猪苗代町	82~85	2	2		
		小計		3	3		
	土砂流出 防備保安林	喜多方市(山都)	15	1	1	道路用地	
		三島町	56	1	1		
		小計		2	2		
	防風保安林	猪苗代町	124,125,144	1	1	道路用地 指定理由の消滅	
		小計		1	1		
	なだれ防止 保安林	喜多方市(山都)	15	1	1	道路用地	
		三島町	4	1	1		
		小計		2	1		
			合計		8	7	

注) 小数点以下四捨五入とする。ただし、個別箇所毎の欄については、0より大きく1.4下のものは1で示している。しかし、小計や合計欄は実数の近似値を示すため0と示されていることから合計が一致しない場合がある。

指定/ 解除	種類	森林の所在		面積		指定又は解除を 必要とする理由	備考	
		市町村	区域		うち前半5年分			
指定	水源かん養 保安林	下郷町	9	14		水源の涵養		
		只見町	24,64,67,68	534	253			
		南会津町(田島)	54,55,56,57, 58,135,164	211	211			
		南会津町(舘岩)	85	131	131			
		南会津町(南郷)	20,57	236	135			
		小計		1,126	730			
	土砂流出 防備保安林	下郷町	69,245,266, 248,268	131	107		土砂の流出の防 備	
		只見町	5,7,15,16,20, 44,45,46,47, 53,120,130, 153	614	310			
		南会津町(田島)	21,59,102,164, 260,346	208	84			
		南会津町(舘岩)	10,11,13,14, 80,87,89	140	119			
		南会津町(伊南)	4,28,50,55	185	109			
		南会津町(南郷)	4,35	46	8			
		檜枝岐村	18,19,20	1	1			
		小計		1,325	738			
	土砂崩壊 防備保安林	只見町	47,125	4	2		土砂の崩壊の防 備	
小計			4	2				
なだれ防止 保安林	檜枝岐村	18	30	30		なだれの危険の 防止		
	小計		30	30				
合計				2,485	1,500			
解除	水源かん養 保安林	南会津町	73,74,75	1	1	道路用地		
		小計		1	1			
	土砂流出 防備保安林	下郷町	26	1	1	道路用地		
		小計		1	1			
	合計				2	2		

注) 小数点以下四捨五入とする。ただし、個別箇所毎の欄については、0より大きく1.4下のものは1で示している。しかし、小計や合計欄は実数の近似値を示すため0と示されていることから合計が一致しない場合がある。

別表6 実施すべき治山事業の数量

会津農林事務所

単位 地区

森林の所在		治山事業 施行地区数		主な工種	備考
市町村	区域(林班)		うち前半 5年分		
会津若松市		11	5		
(会津若松)	平潟(21) 黒岩(97) 上三寄(115,122,123) 高川(145,148) 上小塩(156,157) 大川(161) 御山(107,108) 芦ノ牧(170,177)	(11)	(5)	溪間工 山腹工 本数調整伐等	
喜多方市		30	15		
(喜多方)	慶徳(3,4,6,8,9) 上三宮(10,12,15) 岩月(20,26,46) 関柴(56) 熊倉(61,62)	(8)	(4)	溪間工 山腹工 本数調整伐等	
(熱塩加納)	板沢(2,3) 宮川(18) 加納(30-34) 相田(38,42,48,49,52,53) 熱塩(63,65,72,73,86)	(10)	(5)	溪間工 山腹工 地下水排除工 本数調整伐等	地すべり防止事業
(塩川)	常世(3) 金橋(8)	(2)	(1)	山腹工 本数調整伐等	
(山都)	木幡(23,24) 早稲谷(30,33) 相川(41) 一ノ木(48) 朝倉(64,68-71) 小舟寺(77,78)	(6)	(4)	溪間工 山腹工	地すべり防止事業
(高郷)	磐見(21,22) 上郷(30) 揚津(10,12)	(4)	(1)	溪間工 山腹工 本数調整伐等	
北塩原村	北山(1) 大塩(11,19-21,27) 檜原(57)	3	2	溪間工 山腹工	

森林の所在		治山事業 施行地区数		主な工種	備考
市町村	区域(林班)		うち前半 5年分		
西会津町	奥川(18,24,27,34-37,39,40) 登世島(84) 睦合(96-98,100,101) 下谷(103-105,107-109,112,113) 野沢(90,122-124,129,130,134,151) 宝坂(185) 上野尻(167,168)	12	6	溪間工 山腹工 本数調整伐等	
磐梯町	大谷(10) 磐梯(18) 更科(26)	3	1	本数調整伐等	
猪苗代町	若宮(24) 沼尻(48,49) 蚕養(82-84) 三郷(96-98,101,102) 川桁(109-112) 関都(113-115,117) 山神原(187)	10	5	溪間工 山腹工 本数調整伐等	
会津坂下町	束松(3,6-8) 見明(19)	5	3	溪間工	地すべり防止事業
柳津町	飯谷(5-8,12,15-17) 細八(44-46) 柳津(49) 軽井沢(60-62) 郷戸(74) 久保田(81,82,87-91) 牧沢(92,93,96,97,99) 大成沢(133-136) 五畳敷(150) 湯八木沢(154) 塩野(63)	16	8	溪間工 山腹工 本数調整伐等 地下水排除工	地すべり防止事業
三島町	滝谷(1,2,4) 大谷(22) 浅岐(31) 間方(40,41,43) 大石田(61,62,64,65) 西方(58) 早戸(69,70)	9	5	溪間工 山腹工 本数調整伐等	

森林の所在		治山事業 施行地区数		主な工種	備考
市町村	区域(林班)		うち前半 5年分		
金山町	太郎布(8) 大栗山(13,16) 水沼(18,19,20) 中川(21) 大志(30,31) 川口(33,35-38) 小栗山(39,40) 八町(42) 玉梨(46) 西谷(52-55) 本名(75,77) 越川(78,81) 山入(92,93) 滝沢(100) 大塩(101-105)	26	14	溪間工 山腹工 本数調整伐等	
昭和村	両原(11) 喰丸(12) 野尻(31,32) 松山(34,35) 下中津川(24)	5	2	溪間工	
会津美里町		15	8		
(会津高田)	東尾岐(27,41,54,69) 松坂(97,98) 宮川(104) 西尾(113) 吉田(122) 蛇喰(123,124) 八木沢(137,138) 寺入(11,12)	(11)	(6)	溪間工 本数調整伐等	
(会津本郷)	瀬戸町(28)	(2)	(1)	山腹工 本数調整伐等	
(新鶴)	佐賀瀬川(4,6,7) 上平(11)	(2)	(1)	溪間工 山腹工	
合 計		145	74		

森林の所在		治山事業 施行地区数		主な工種	備考
市町村	区域(林班)		うち前半 5年分		
下郷町	小沼崎(1,2,6) 中山(248) 枝松(58-62) 音金(138,140,148,153,157, 162,163,179,180) 澳田(80,90-94,96) 三ツ井(265,266,268) 高俣(30,33,41,45,46, 49-51,55,66) 南倉沢(129) 白岩(70) 湯野上(9,10) 栄富(230,245) 豊成(218,219,221)	40	17	溪間工 山腹工 本数調整伐等	
檜枝岐村	帝釈山(4) 駒ヶ岳(18-20) 葎ヶ平(1)	6	4	溪間工 山腹工 本数調整伐等	
只見町	黒谷(67,68,95,100-102) 塩ノ岐(158,159,166,167) 長浜(61-64) 檜戸(114,118,120) 布沢(125,130,136,139) 梁取(143,144,145) 石伏(30) 熊倉(55,56) 荒島(53,54) 叶津(15,16,20) 只見(23,24) 塩沢(5) 寄岩(7) 朝倉(64,68-71) 小川(45-47) 黒沢(44) 二軒在家(152,153) 蒲生(13)	59	43	溪間工 山腹工 本数調整伐等	

森林の所在		治山事業 施行地区数		主な工種	備考
市町村	区域(林班)		うち前半 5年分		
南会津町		104	71		
(田島)	金井沢(329) 糸沢(133,134,135,146-148,164) 長野(21) 針生(232,234,242,260,289,290) 静川(259,322,323) 滝ノ原(193,194,198) 水無(90) 塩江(346) 中荒井(102) 藤生(256) 栗生沢(79)	(28)	(15)	溪間工 山腹工 本数調整伐等	
(舘岩)	湯ノ花(67,72,73,78) 塩ノ原(83-85,87,89) 八総(4,5,10,11-14) 宮里(91,96) 田ノ瀬(80,85)	(30)	(25)	溪間工 山腹工 本数調整伐等	
(伊南)	古町(1) 白沢(10-12,24) 宮沢(8,29) 小塩(37) 青柳(35,40-42) 内川(49,50) 小立岩(53) 大桃(52,53,55,56) 多々石(4) 浜野(28) 耻風(48)	(31)	(22)	溪間工 山腹工 本数調整伐等	
(南郷)	宮床(2,4) 東(20) 鵜巣(35) 和泉田(49-51,52,53,54) 下山(57) 山口(23)	(15)	(9)	溪間工 山腹工 本数調整伐等	
合 計		209	135		