水　質　年　報

（平成 23 年度）

福　　島　　県

はじめに

本書は、水質汚濁防止法の規定による水質測定計画に基づき、国土交通省、福島県、福島市、郡山市及びいわき市が実施した平成23年度の水質調査結果及び各関係機関が独自に実施した水質調査の結果をとりまとめたものです。

県内の公共用水域及び地下水の水質の現状を御理解いただき、本書を今後の水質保全対策の資料として御活用いただければ幸いです。

本調査の実施にあたり御協力いただいた関係各位に厚くお礼申し上げます。

平成２５年３月

福島県生活環境部長
長　谷　川　哲　也

目　　次

第１章　公共用水域の水質測定結果

Ⅰ　測定結果の概要

１　測定内容・・・

第２章　地下水の水質測定結果
Ⅰ　測定結果の概要
１　測定内容・・・・・・・・・・・・・・・・・・・・・・・・・・・・・２４３
（１）測定期間・・・・・・・・・・・・・・・・・・・・・・・・・・・・２４３
（２）測定機関・・・・・・・・・・・・・・・・・・・・・・・・・・・・２４３
（３）測定地点・・・・・・・・・・・・・・・・・・・・・・・・・・・・２４３
（４）測定項目・・・・・・・・・・・・・・・・・・・・・・・・・・・・２４４
２　測定結果の概要・・・・・・・・・・・・・・・・・・・・・・・・・・２４４
（１）概況調査・・・・・・・・・・・・・・・・・・・・・・・・・・・・２４５
（２）継続監視調査・・・・・・・・・・・・・・・・・・・・・・・・・・２４５
（３）汚染井戸周辺地区調査・・・・・・・・・・・・・・・・・・・・・・２４５
（４）その他の調査・・・・・・・・・・・・・・・・・・・・・・・・・・２４６
３　調査結果に基づく行政対応・・・・・・・・・・・・・・・・・・・・・２４６
（１）井戸所有者への飲用指導等・・・・・・・・・・・・・・・・・・・・２４６
（２）新たな汚染地区での対策等・・・・・・・・・・・・・・・・・・・・２４６

Ⅱ　地下水の水質測定結果（個表）
１　概況調査結果・・・・・・・・・・・・・・・・・・・・・・・・・・・２５１
２　継続監視調査結果・・・・・・・・・・・・・・・・・・・・・・・・・２５３
３　汚染井戸周辺地区調査結果・・・・・・・・・・・・・・・・・・・・・２６１
４　その他の調査結果・・・・・・・・・・・・・・・・・・・・・・・・・２６４

第３章　水質測定計画外の調査
Ⅰ　市町村が独自に行った水質調査結果・・・・・・・・・・・・・・・・・２６５
Ⅱ　県管理ダムの調査結果・・・・・・・・・・・・・・・・・・・・・・・３３９
Ⅲ　猪苗代湖等調査結果・・・・・・・・・・・・・・・・・・・・・・・・３５１
Ⅳ　主要水浴場の水質調査結果・・・・・・・・・・・・・・・・・・・・・３５３

第１章 公共用水域の水質測定結果

Ⅰ　測　定　結　果　の　概　要

この測定結果は、水質汚濁防止法第１６条第１項の規定により策定された平成２３年度公共用水域水質測定計画に基づき、県内の公共用水域の水質汚濁の状況を常時監視した結果を取りまとめたもので、同法第１７条の規定により公表するものです。

１　測定内容

(1)　測定期間

平成２３年４月　～　平成２４年３月

(2)　測定機関

福島県、福島市、郡山市、いわき市及び国土交通省（東北地方整備局及び北陸地方整備局）

(3)　測定地点及び測定項目

ア　測定地点数

表－１　測定水域数及び測定地点数

水域区分	環境基準の類型指定状況	測定地点数等								
		河川数等	水域数	地点数	地点数の測定機関別内訳					
					福島県	福島市	郡山市	いわき市	東北地方整備局	北陸地方整備局
河川	指定有	39(35)	55(42)	82(51)	47	1	6	12	11	5
	指定無	35(9)	35(9)	37(9)	15	5	6	10	1	0
	小　計	74(44)	90(51)	119(60)	62	6	12	22	12	5
湖沼	指定有	15(3)	15(3)	28(7)	24	0	3	0	0	1
	指定無	3(2)	3(2)	3(2)	1	0	0	0	2	0
	小　計	18(5)	18(5)	31(9)	25	0	3	0	2	1
海域	指定有	13(5)	13(5)	30(7)	10	0	0	20	0	0
合　計		105(54)	121(61)	180(76)	97	6	15	42	14	6

（注）　１　指定の有無は、生活環境の保全に関する環境基準の類型のあてはめの有無を示す。

２　（　）内は、測定地点数の内数であり、健康項目の測定地点数を示す。

３　原子力災害対策特別措置法に基づく警戒区域内（河川１０地点，海域４地点）は未測定で、測定地点には含まない。

イ　測定項目

測定項目は、測定地点の状況等により選定して測定しました。

表－２　測定項目

区　分		項　　目　　名
健康項目		カドミウム、全シアン、鉛、六価クロム、砒素、総水銀、アルキル水銀、PCB、ジクロロメタン、四塩化炭素、1,2-ジクロロエタン、1,1-ジクロロエチレン、シス-1,2-ジクロロエチレン、1,1,1-トリクロロエタン、1,1,2-トリクロロエタン、トリクロロエチレン、テトラクロロエチレン、1,3-ジクロロプロペン、チウラム、シマジン、チオベンカルブ、ベンゼン、セレン、硝酸性窒素及び亜硝酸性窒素、ふっ素、ほう素、1,4-ジオキサン
生活環境項目		pH、DO、BOD、COD、SS、大腸菌群数、n-ヘキサン抽出物質、全窒素、全燐、全亜鉛
その他の項目	トリハロメタン生成能	トリハロメタン生成能（クロロホルム、ジブロモクロロメタン、ブロモジクロロメタン、ブロモホルム）
	要監視項目	クロロホルム、トランス-1,2-ジクロロエチレン、1,2-ジクロロプロパン、p-ジクロロベンゼン、イソキサチオン、ダイアジノン、フェニトロチオン、イソプロチオラン、オキシン銅、クロロタロニル、プロピザミド、EPN、ジクロルボス、フェノブカルブ、イプロベンホス、クロルニトロフェン、トルエン、キシレン、フタル酸ジエチルヘキシル、ニッケル、モリブデン、アンチモン、フェノール、ホルムアルデヒド、塩化ビニルモノマー、エピクロロヒドリン、全マンガン、ウラン

２　測定結果の概要

(1) 環境基準の達成状況

ア　健康項目

カドミウム等の健康項目は、河川、湖沼及び海域の７６地点で測定した結果、すべての地点で環境基準を達成しました。

また、過去５年間における測定結果でも環境基準の超過はありませんでした。

イ　生活環境項目

(ｱ) ＢＯＤ又はＣＯＤ

水質汚濁の代表的指標であるＢＯＤ（河川）又はＣＯＤ（湖沼及び海域）の環境基準達成率は、河川９８．２％、湖沼７３．３％、海域９２．３％でした。全水域の達成率は９２．８％で、前年度に比べ２．７ポイント減少しました（表－３）。

なお、環境基準未達成水域は６水域でした（表－４）。

(ｲ) 全窒素・全燐

湖沼や海域の富栄養化の代表的指標である全窒素・全燐の環境基準達成率は、湖沼７１．４％（前年度と同じ）、海域１００％（前年度は５０．０％）でした（表－５）。 なお、環境基準未達成水域は２水域でした（表－６）。

(ｳ) 全亜鉛

水生生物及びその生息又は生育環境の保全の指標である全亜鉛については、平成１８年度から順次、県内の各水域に環境基準の当てはめが行われており、平成２３年度の環境基準達成率は１００％でした（表－７）。

表－３　年度別ＢＯＤ又はＣＯＤの環境基準の達成状況

水域	環境基準類型	平成19年度 達成率(%)	平成20年度 達成率(%)	平成21年度 達成率(%)	平成22年度 達成率(%)	平成23年度 達成率(%)	平成23年度 達成水域数／指定水域数
河川	A	97.3	100	100	100	100	40/40
	B	94.7	93.3	100	100	100	12/12
	C	100	100	100	100	66.7	2/3
	D	－	－	－	－	－	－
	小計	96.7	98.3	100	100	98.2	54/55
湖沼	A	60.0	73.3	66.7	73.3	73.3	11/15
海域	A	100	100	57.1	100	85.7	6/7
	B	100	100	100	100	100	6/6
	小計	100	100	76.9	100	92.3	12/13
合計		90.9	94.3	90.9	95.5	92.8	77/83

表－４　年度別ＢＯＤ又はＣＯＤの環境基準を達成しなかった水域の測定結果（単位：mg/L）

	水系名	水域名	環境基準点名（市町村名）	平成１９年度	平成２０年度	平成２１年度	平成２２年度	平成２３年度	基準値(mg/L以下)
河川	いわき地区	蛭田川	蛭田橋	3.8	3.8	4.8	3.4	8.6	5
湖沼	阿賀野川	尾瀬沼	湖心（檜枝岐村）	5.3	4.7	4.5	4.1	5.6	3
		秋元湖	湖心（猪苗代町）	4.1	3.0	3.4	3.5	3.1	3
		雄国沼	湖心（北塩原村）	5.4	5.0	5.4	5.2	4.8	3
	阿武隈川	千五沢ダム貯水池	千五沢ﾀﾞﾑｻｲﾄ（石川町）	5.2	6.3	5.6	5.6	5.9	3
海域		相双地区地先海域	釣師浜漁港沖約2,000m付近	1.4	1.7	1.9	2.0	2.6	2
			真野川沖約2,000m付近	1.1	1.3	2.4	1.8	2.1	2

（注）１　「河川」はＢＯＤの７５％水質値、「湖沼」及び「海域」はＣＯＤの７５％水質値。
２　水域内すべての環境基準点で環境基準を満足している場合に達成水域とする。
３　下線付＿＿は環境基準未達成であったことを示す。
４　千五沢ダム貯水池には、平成27年度までの暫定目標値：ＣＯＤ5.0mg/Lが設定。
５　尾瀬沼は、福島県で測定した結果のみを記載。

表－５　年度別全窒素・全燐の環境基準の達成状況

水　域	平成19年度	平成20年度	平成21年度	平成22年度	平成23年度	
	達成率（%）	達成率（%）	達成率（%）	達成率（%）	達成率（%）	達成水域数／指定水域数
湖　沼	71.4	71.4	71.4	71.4	71.4	5/ 7
海　域	50.0	100	50.0	50.0	100	2/ 2

表－６　年度別全窒素・全燐の環境基準を達成しなかった水域の測定結果（単位：mg/L）

水域	水域名	環境基準点名（市町村名）	項目	平成１９年度	平成２０年度	平成２１年度	平成２２年度	平成２３年度	基準値（mg/L以下）
湖沼	東山ダム貯水池	東山ダムサイト（会津若松市）	全燐	0.018	0.016	0.016	0.013	0.013	0.01
	千五沢ダム貯水池	千五沢ダムサイト（石川町）	全窒素	0.93	1.0	1.2	1.1	1.2	0.4
			全燐	0.049	0.069	0.075	0.066	0.077	0.03

（注）１　各基準点における表層の年間平均値を水域内すべての基準点について平均した値により評価する。
２　全窒素・全燐ともに環境基準を満足している場合に、達成水域とする。
３　下線付＿＿＿は環境基準未達成であったことを示す。
４　東山ダム貯水池には、平成27年度までの暫定目標値：全燐0.014mg/Lが設定。
５　千五沢ダム貯水池には、平成27年度までの暫定目標値：全窒素0.96mg/L（平成22年度まで1.0mg/L），全燐0.052mg/Lが設定。

表－７　全亜鉛の環境基準の達成状況

水　域	平成19年度	平成20年度	平成21年度	平成22年度	平成23年度	
	達成率（%）	達成率（%）	達成率（%）	達成率（%）	達成率（%）	達成水域数／指定水域数
河　川	100	100	100	100	100	41/41
湖　沼	100	100	100	100	100	7/ 7

(2) その他の項目の測定結果

ア　要監視項目の測定結果

要監視項目については、１１河川の１２地点で測定した結果、すべての地点で指針値の超過はありませんでした。

※ 要監視項目：クロロホルム等の人の健康の保護又は水生生物の保全に関連する物質で、公共用水域等における検出状況からみて、環境基準とはせず、引き続き知見の集積に努めるべき物質とされている２８項目

※ 指針値：要監視項目の測定結果を評価する上で設定された、長期間摂取に伴う健康への影響を考慮して算定された値

イ　トリハロメタン生成能の測定結果

１１河川、５湖沼の１８地点で測定した結果、トリハロメタン生成能の年平均値は０．０２２～０．０７５mg/Lの範囲で、１７地点で水質目標値を達成しました。

※ トリハロメタンは、水中のフミン質などの有機物が浄水処理過程の塩素処理により分解、塩素化されて生成するものであり、ある水が一定の条件下でもつトリハロメタンの潜在的な生成量のことをトリハロメタン生成能といいます。
水質目標値は水域の最高平均水温により決定し、30～35℃では0.05mg/L、15℃では0.09mg/Lで、水温が５℃下がると水質目標値は0.01mg/L上昇します。

３　汚濁原因と対策

(1) 河川

ア　蛭田川（蛭田橋）については、ＢＯＤに係る環境基準が未達成でした。その原因としては、工場排水や気象の影響（渇水等）が考えられます。

(2) 湖沼

ア　千五沢ダム貯水池については、ＣＯＤ、全窒素及び全燐に係る環境基準が未達成でした。主な汚濁原因は生活排水のほか、畜産系の排水や自然由来の影響が複合的に関連していると考えられます。

この千五沢ダム貯水池に流入する河川の流域は「生活排水対策重点地域」に指定されており、流域自治体と連携して農業集落排水処理施設や合併処理浄化槽の整備等の対策を推進するとともに、家畜排せつ物の処理対策等の指導を実施しています。

イ　尾瀬沼、秋元湖及び雄国沼についてはＣＯＤに係る環境基準が未達成、また、東山ダム貯水池については全燐に係る環境基準が未達成（平成２７年度までの暫定目標値は達成）であり、いずれも主な汚濁原因は植物などの有機物（自然由来）であると考えられます。

(3) 海域

ア　相双地区地先海域については、ＣＯＤに係る環境基準が未達成でした。

水質測定結果（平成23年度）

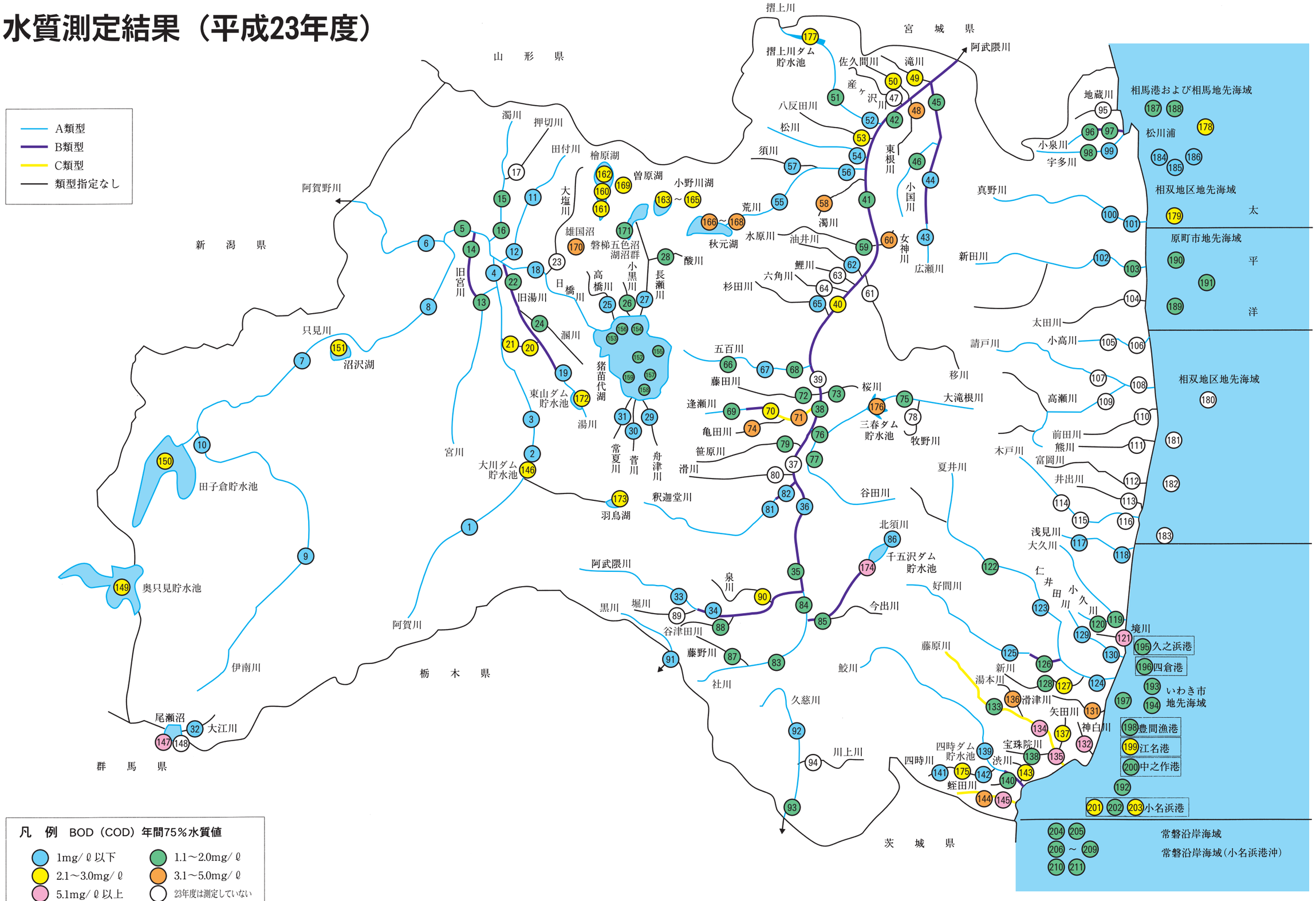

凡　例　BOD（COD）年間75％水質値

- 1mg/ℓ以下
- 1.1～2.0mg/ℓ
- 2.1～3.0mg/ℓ
- 3.1～5.0mg/ℓ
- 5.1mg/ℓ以上
- 23年度は測定していない

（注）　○印中のナンバーは、水質測定計画に基づく連番号を示す。

Ⅱ　測定結果の経年変化

1　各調査地点におけるＢＯＤ又はＣＯＤ７５％水質値の経年変化

（１）河川の各調査地点におけるＢＯＤ７５％水質値の経年変化　　（単位：mg/L）№1

水系	水域名	類型等(基準値)	指定年月日	連番号	調査地点名	H19年度	H20年度	H21年度	H22年度	H23年度
阿賀野川	阿賀野川(1)	A,イ (2 mg/L以下)	S48.3.31	○ 1	田島橋	0.7	0.6	1.1	0.9	0.9
				2	大川橋上流	1.1	1.1	1.6	1.2	1.0
	阿賀野川(2)	A,イ (2 mg/L以下)	H14.7.15	3	馬越橋	0.7	0.9	0.7	0.5	0.6
				○ 4	宮古橋	0.8	0.8	0.8	0.9	0.7
	阿賀野川(3)	A,ハ (2 mg/L以下)	S48.3.31	5	山科地先	1.1	0.8	0.7	1.5	1.3
				○ 6	新郷ダム	0.8	0.9	1.3	0.9	0.8
	只見川	A,イ (2 mg/L以下)	S49.3.26	○ 7	西谷橋	1.0	0.9	1.1	1.0	0.8
				○ 8	藤橋	0.8	1.0	1.2	1.0	0.7
	伊南川	A,イ (2 mg/L以下)	S49.3.26	○ 9	青柳橋	0.7	0.8	1.0	0.9	0.7
				○ 10	黒沢橋	0.6	0.7	0.9	1.0	0.8
	田付川	A,ロ (2 mg/L以下)	S57.6.22	○ 11	大橋	0.7	1.1	1.0	0.9	0.5
		A,イ (2 mg/L以下)	H21.3.23	○ 12	下川原橋	1.4	1.7	1.5	1.2	1.0
	宮川	A,イ (2 mg/L以下)	S57.6.22	○ 13	細工名橋	1.5	1.5	1.3	1.2	1.4
	旧宮川	B,イ (3 mg/L以下)	S57.6.22	○ 14	丈助橋	2.0	2.0	2.4	2.0	1.9
	濁川	A,イ (2 mg/L以下)	S57.6.22	○ 15	濁川橋	1.5	1.6	1.4	1.2	1.2
		A,イ (2 mg/L以下)	H21.3.23	○ 16	山崎橋	1.3	1.3	1.3	1.0	1.1
	日橋川	A,イ (2 mg/L以下)	S57.6.22	○ 18	南大橋	0.6	0.7	0.7	0.7	0.8
	湯川	A,イ (2 mg/L以下)	S57.6.22	○ 19	滝見橋	1.3	1.3	1.2	1.3	0.9
		B,ロ (3 mg/L以下)		○ 20	新湯川橋	3.4	2.8	2.5	2.4	3.0
				21	阿賀野川合流前	5.1	5.1	2.8	2.4	2.9
	旧湯川	B,ロ (3 mg/L以下)	S57.6.22	○ 22	粟ノ宮橋	1.8	1.5	1.3	1.2	1.5
阿武隈川	阿武隈川上流	A,イ (2 mg/L以下)	S46.5.25	○ 33	羽太橋	0.9	0.9	0.8	0.8	0.9
	阿武隈川中流(1)	B,イ (3 mg/L以下)	H14.7.15	34	田町大橋上流400m	1.3	1.3	1.0	1.3	0.9
				35	川ノ目橋	2.2	1.9	1.9	1.9	2.0
				36	江持橋	1.7	1.4	1.3	1.2	1.0
				○ 38	阿久津橋	1.8	1.4	1.4	1.2	1.1
	阿武隈川中流(2)	B,ロ (3 mg/L以下)	S46.5.25	40	高田橋	2.5	2.2	2.6	1.9	2.1
				41	蓬莱橋	1.7	1.5	1.7	1.2	1.4
				○ 42	大正橋	1.5	1.5	1.5	1.2	1.5
	広瀬川(小国川)	A,イ (2 mg/L以下)	H18.3.24	○ 43	舘ノ腰橋上流	1.3	1.1	1.7	0.9	0.9
				○ 46	広瀬川合流前	2.4	2.0	1.8	1.8	1.7
		B,イ (3 mg/L以下)		44	地蔵川原橋	1.5	1.4	1.9	1.0	0.8
				○ 45	阿武隈川合流前	1.2	1.3	1.9	1.0	1.3

（注）　1　連番号欄の○印は、環境基準点を示す。
2　類型等の「イ」は直ちに達成、「ロ」は５年以内で可及的速やかに達成、「ハ」は５年を超える期間で可及的速やかに達成、「ニ」は段階的に暫定目標値を達成しつつ、環境基準の可及的速やかな達成に努めることを示す。
3　類型等は平成23年4月1日現在のもの。

（単位：mg/L）No.2

水系	水域名	類型等(基準値)	指定年月日	連番号	調査地点名	H19年度	H20年度	H21年度	H22年度	H23年度
	摺上川	A,イ (2 mg/L以下)	H18.3.24	51	十綱橋	1.3	1.1	1.3	1.2	1.1
				○ 52	阿武隈川合流前	0.9	1.0	1.0	0.8	0.9
	松川	A,イ (2 mg/L以下)	H18.3.24	○ 54	阿武隈川合流前	<0.5	<0.5	<0.5	<0.5	<0.5
	荒川	A,イ (2 mg/L以下)	H18.3.24	○ 55	日ノ倉橋上流	<0.5	0.5	<0.5	<0.5	<0.5
		A,イ (2 mg/L以下)	H21.3.23	○ 56	阿武隈川合流前	<0.5	0.6	<0.5	<0.5	<0.5
	五百川	A,イ (2 mg/L以下)	H18.3.24	66	石筵川合流後	1.1	0.9	1.3	0.7	1.2
				67	上関下橋	1.4	1.0	1.2	0.8	0.7
				○ 68	阿武隈川合流前	1.8	1.3	1.4	1.4	1.1
	逢瀬川	A,イ (2 mg/L以下)	H18.3.24	○ 69	馬場川合流点上流	1.3	1.3	1.3	0.8	1.2
		B,イ (3 mg/L以下)		○ 70	幕ノ内橋上流	2.9	3.6	2.9	2.4	3.0
		C,イ (5 mg/L以下)		○ 71	阿武隈川合流前	4.5	3.0	3.4	2.7	3.7
	大滝根川 (谷田川)	A,イ (2 mg/L以下)	H18.3.24	75	船引橋	2.1	1.8	1.2	1.4	1.4
				○ 76	阿武隈川合流前	1.7	1.5	1.8	1.2	1.3
				77	谷田川橋	2.0	1.5	2.1	1.2	1.9
	釈迦堂川	A,イ (2 mg/L以下)	H18.3.24	○ 81	須賀川市水道取水点	1.7	1.2	1.2	1.8	1.0
		B,イ (3 mg/L以下)		○ 82	阿武隈川合流前	1.4	1.2	1.2	1.1	0.7
	社川	A,イ (2 mg/L以下)	S46.5.25	83	社川橋	1.6	1.7	1.4	1.3	1.1
				○ 84	王子橋	1.9	1.8	1.9	1.5	1.4
	今出川	B,ハ (3 mg/L以下)	H13.3.27	○ 85	猫啼橋	2.5	2.1	2.7	2.2	2.0
	北須川	A,イ (2 mg/L以下)	H13.3.27	○ 86	やなぎ橋	1.1	0.9	1.3	1.0	0.8
那珂川	黒川	A,イ (2 mg/L以下)	S50.3.17	○ 91	栃木県境	1.3	1.0	1.1	1.1	1.0
久慈川	久慈川	A,ロ (2 mg/L以下)	S50.3.17	○ 92	松岡橋	1.5	1.5	1.5	1.1	1.0
				○ 93	高地原橋	1.2	1.2	1.4	1.2	1.1
相双地区水域	小泉川	A,イ (2 mg/L以下)	S53.4.7	○ 96	小泉橋	1.9	1.8	1.8	1.5	1.5
		B,イ (3 mg/L以下)	H20.2.26	○ 97	百間橋	3.0	1.7	3.0	1.7	1.5
	宇多川	A,イ (2 mg/L以下)	S49.3.26	○ 98	堀坂橋	0.8	1.1	1.3	0.8	1.1
		A,イ (2 mg/L以下)	H19.10.5	○ 99	百間橋	1.2	0.9	1.4	0.9	1.0
	真野川	A,イ (2 mg/L以下)	H18.3.24	○ 100	落合橋	1.3	1.4	1.3	1.0	1.0
		A,イ (2 mg/L以下)	H20.2.26	○ 101	真島橋	1.3	1.3	1.2	1.2	0.8
	新田川	A,イ (2 mg/L以下)	S48.3.31	○ 102	木戸内橋	1.3	1.0	1.3	1.2	0.8
		A,イ (2 mg/L以下)	H19.10.5	○ 103	鮭川橋	1.9	1.4	1.4	1.4	1.1

(注) 1 連番号欄の○印は、環境基準点を示す。
2 類型等の「イ」は直ちに達成、「ロ」は５年以内で可及的速やかに達成、「ハ」は５年を超える期間で可及的速やかに達成、「ニ」は段階的に暫定目標値を達成しつつ、環境基準の可及的速やかな達成に努めることを示す。
3 類型等は平成23年4月1日現在のもの。

（単位：mg/L）　No.３

水系	水域名	類型等(基準値)	指定年月日	連番号	調査地点名	H19年度	H20年度	H21年度	H22年度	H23年度
相双地区水域	浅見川	A,イ（２mg/L以下）	S53.4.7	117	広野町水道取水点上流	1.1	0.8	1.0	1.0	0.9
				○ 118	坊田橋	0.9	1.0	1.0	0.7	0.8
いわき地区水域	大久川（小久川）	A,イ（２mg/L以下）	H18.3.24	○ 119	蔭磯橋	1.8	2.0	1.9	1.8	1.3
				120	連郷橋	1.1	1.0	0.9	1.0	1.1
	夏井川	A,ロ（２mg/L以下）	S49.3.26	○ 122	北ノ内橋	1.6	1.4	1.2	1.2	1.2
				○ 123	久太夫橋	0.8	0.8	0.8	0.8	0.9
		A,イ（２mg/L以下）	H19.10.5	○ 124	六十枚橋	1.0	0.7	0.9	1.0	1.0
	好間川	A,イ（２mg/L以下）	H18.3.24	○ 125	岩穴つり橋	0.5	0.5	0.5	0.6	0.6
		B,イ（３mg/L以下）		○ 126	夏井川合流前	2.2	2.3	2.1	1.8	1.8
	仁井田川	A,イ（２mg/L以下）	H18.3.24	129	霞田橋	1.4	0.8	1.0	0.9	0.9
				○ 130	松葉橋	1.1	1.0	1.2	0.9	1.0
	藤原川	C,ハ（５mg/L以下）	S48.3.31	○ 133	愛谷川橋	1.7	1.2	1.2	1.4	1.1
				134	島橋	9.9	7.3	8.7	6.6	5.0
				○ 135	みなと大橋	3.8	2.5	3.4	3.3	4.3
	鮫川	A,イ（２mg/L以下）	S49.3.26	○ 139	井戸沢橋	0.7	0.8	1.1	0.7	0.8
		B,イ（３mg/L以下）		○ 140	鮫川橋	1.3	1.0	1.2	1.0	1.1
	蛭田川	C,ハ（５mg/L以下）	S48.3.31	○ 144	小塙橋	2.9	1.6	4.7	2.3	3.1
				○ 145	蛭田橋	3.8	3.8	4.8	3.4	8.6

（注）　１　連番号欄の○印は、環境基準点を示す。
２　類型等の「イ」は直ちに達成、「ロ」は５年以内で可及的速やかに達成、「ハ」は５年を超える期間で可及的速やかに達成、「ニ」は段階的に暫定目標値を達成しつつ、環境基準の可及的速やかな達成に努めることを示す。
３　類型等は平成23年4月1日現在のもの。

（２）湖沼の各調査地点におけるＣＯＤ７５％水質値の経年変化　　（単位：mg/L）

水系	水域名	類型等(基準値)	指定年月日	連番号	調査地点名	H19年度	H20年度	H21年度	H22年度	H23年度
湖沼	大川ダム貯水池	A,イ (3 mg/L以下)	H15.3.27	○ 146	湖心	2.2	2.5	2.8	2.2	2.3
	尾瀬沼	A,イ (3 mg/L以下)	S56.4.10	○ 147	湖心	5.3	4.7	4.5	4.1	5.6
	奥只見貯水池	A,イ (3 mg/L以下)	H18.3.24	○ 149	湖心	2.4	2.7	2.8	2.8	2.5
	田子倉貯水池	A,イ (3 mg/L以下)	S49.3.26	○ 150	湖心	2.5	2.0	2.6	2.9	2.6
	沼沢湖	A,イ (3 mg/L以下)	H20.2.26	○ 151	湖心	2.3	2.1	3.0	2.3	2.1
	猪苗代湖	A,イ (3 mg/L以下)	S49.3.26	○ 152	湖心	0.7	0.7	1.0	1.1	1.1
				153	小石ヶ浜水門	0.9	1.2	1.3	1.5	1.3
				154	天神浜	1.2	1.1	1.8	2.5	1.6
				155	安積疏水取水口	0.9	1.1	1.0	1.5	1.3
				156	高橋川河口付近	1.1	1.2	2.2	1.7	2.0
				157	浜路浜	0.8	1.0	1.1	1.2	1.1
				158	舟津港	0.9	1.1	1.1	1.2	1.1
				159	青松ヶ浜	1.0	1.0	1.1	1.2	1.2
	檜原湖	A,ロ (3 mg/L以下)	S49.3.26	○ 160	湖心	3.0	2.2	2.7	2.7	2.4
				161	湖北部	3.7	2.6	3.0	2.9	2.5
				162	湖南部	4.0	2.7	2.8	3.0	2.6
	小野川湖	A,ロ (3 mg/L以下)	S49.3.26	○ 163	湖心	3.4	2.9	2.4	2.9	2.7
				164	湖東部	3.7	2.9	2.8	3.2	2.6
				165	湖西部	3.6	2.9	3.0	2.9	2.5
	秋元湖	A,ロ (3 mg/L以下)	S49.3.26	○ 166	湖心	4.1	3.0	3.4	3.5	3.1
				167	湖東部	4.0	3.5	3.2	3.7	3.6
				168	湖西部	3.9	3.3	3.2	3.5	3.2
	曽原湖	A,ロ (3 mg/L以下)	S49.3.26	○ 169	湖心	2.8	3.0	3.0	3.0	2.9
	雄国沼	A,ロ (3 mg/L以下)	S49.3.26	○ 170	湖心	5.4	5.0	5.4	5.2	4.8
	磐梯五色沼湖沼群	A,ロ (3 mg/L以下)	S49.3.26	○ 171	毘沙門沼湖心	1.0	1.2	1.6	1.9	1.8
	東山ダム貯水池	A,イ (3 mg/L以下)	H13.3.27	○ 172	東山ダムサイト	4.0	3.8	3.3	3.0	3.0
	羽鳥湖	A,イ (3 mg/L以下)	S49.3.26	○ 173	湖心	2.4	2.2	2.9	2.2	2.5
	千五沢ダム貯水池	A,ニ (3 mg/L以下) 平成27年度までの暫定目標 5.0mg/L	H13.3.27	○ 174	千五沢ダムサイト	5.2	6.3	5.6	5.6	5.9

(注)　1　連番号欄の○印は、環境基準点を示す。
2　類型等の「イ」は直ちに達成、「ロ」は５年以内で可及的速やかに達成、「ハ」は５年を超える期間で可及的速やかに達成、「ニ」は段階的に暫定目標値を達成しつつ、環境基準の可及速やかな達成に努めることを示す。
3　類型等は平成23年4月1日現在のもの。

（３）海域の各調査地点におけるＣＯＤ７５％水質値の経年変化　　（単位：mg/L）

水系	水域名	類型等(基準値)	指定年月日	連番号	調査地点名	H19年度	H20年度	H21年度	H22年度	H23年度
海域	相双地区地先海域	A,イ (2 mg/L以下)	S50.3.17	○ 178	釣師浜漁港沖2,000m付近	1.4	1.7	1.9	2.0	2.6
				○ 179	真野川沖約2,000m付近	1.1	1.3	2.4	1.8	2.1
	松川浦海域	A,イ (2 mg/L以下)	S49.3.26	○ 184	漁業権区域区１号中央付近	1.1	1.2	1.1	0.8	0.8
				○ 185	漁業権区域区３号中央付近	1.2	1.0	1.2	0.9	0.8
				186	浦の出入口付近	1.1	1.2	0.9	0.9	0.8
	相馬港及び相馬地先海域	A,イ (2 mg/L以下)	H18.3.24	○ 187	地蔵川沖約2,500m付近	1.3	1.3	2.0	2.0	2.0
				○ 188	相馬港南防波堤屈曲部西約200m付近	1.2	1.4	2.0	1.9	2.0
	原町市地先海域	A,イ (2 mg/L以下)	S49.3.26	○ 189	原町市特別都市下水路沖約1,000m付近	1.4	1.6	1.9	2.0	1.9
				○ 190	新田川沖約1,000m付近	1.3	1.6	2.1	1.7	1.9
				○ 191	新田川沖約5,000m付近	1.2	1.6	2.0	1.9	2.0
	いわき市地先海域(漁港内除く)	A,イ (2 mg/L以下)	S49.3.26	○ 192	中之作港沖約1,000m付近	1.4	1.5	1.7	1.5	1.6
				○ 193	豊間漁港沖約1,500m付近	1.2	1.9	1.6	1.9	1.4
				○ 194	夏井川沖約1,500m付近	1.2	1.7	1.9	1.9	1.7
	久之浜港	B,イ (3 mg/L以下)	S49.3.26	○ 195	Ａ及びＢ防波堤の接部から西約150m付近	1.3	1.8	2.0	1.9	1.4
	四倉港	B,イ (3 mg/L以下)	S49.3.26	○ 196	埠頭先東約30m付近	1.4	1.9	1.9	2.1	1.8
	豊間漁港	B,イ (3 mg/L以下)	S49.3.26	○ 197	中防波堤先端から西約30m付近(豊間地区)	1.8	1.8	2.1	1.9	1.4
				○ 198	漁港内中央付近(沼ノ内船溜)	1.9	1.5	1.7	2.0	1.5
	江名港	B,イ (3 mg/L以下)	S49.3.26	○ 199	東内防波堤先端から北西約50m付近	1.8	2.2	2.1	2.1	2.1
	中之作港	B,イ (3 mg/L以下)	S49.3.26	○ 200	西防波堤先端から南約200m付近	1.5	1.6	1.7	1.8	1.4
	小名浜港	B,イ (3 mg/L以下)	S47.3.31	○ 201	四号埠頭先	2.0	2.1	2.2	2.4	2.5
				202	西防波堤第２の北約400m付近	2.1	2.2	2.6	2.3	1.8
				203	漁港区内	2.3	1.9	2.4	2.3	2.7
	常磐沿岸海域	A,イ (2 mg/L以下)	S48.3.31	○ 204	蛭田川沖南南東約2,500m付近	1.8	1.8	2.2	1.9	1.8
				○ 205	鮫川沖南約2,000m付近	1.5	1.7	2.2	1.6	1.8
				206	照島の東南東約800m付近	1.9	1.9	1.9	2.0	1.4
				207	蛭田川沖東約1,000m付近	1.9	1.8	1.9	1.9	1.8
				208	勿来港外の漁港区内	1.9	1.8	1.9	1.8	1.9
				209	小浜港外の漁港区内	1.7	1.9	1.7	1.9	1.4
	常磐沿岸海域(小名浜港沖)	A,イ (2 mg/L以下)	S53.4.7	○ 210	番所灯台から真方位245度線上2,000m付近	1.4	1.6	1.5	1.8	1.7
				○ 211	八崎灯台から真方位115度線上1,500m付近	1.7	1.4	1.7	1.9	1.5

（注）１　連番号欄の○印は、環境基準点を示す。
２　類型等の「イ」は直ちに達成、「ロ」は５年以内で可及的速やかに達成、「ハ」は５年を超える期間で可及的速やかに達成、「ニ」は段階的に暫定目標値を達成しつつ、環境基準の可及的速やかな達成に努めることを示す。
３　類型等は平成23年4月1日現在のもの。

2　環境基準設定湖沼の全窒素及び全燐濃度の経年変化

（単位：mg/L）

水域名	類型等(基準値) 指定年月日	全窒素 全燐	連番号	調査地点名	H19 年度	H20 年度	H21 年度	H22 年度	H23 年度
大川ダム貯水池	Ⅲ，イ (全燐0.03mg/L以下) H15.3.27	全燐	○ 146	湖心	0.011	0.015	0.015	0.014	0.014
猪苗代湖	Ⅱ,イ (全燐0.01mg/L以下) S61.3.11	全燐	○ 152	湖心	<0.003	<0.003	<0.003	0.003	<0.003
			153	小石ヶ浜水門	0.003	0.004	0.003	0.005	0.003
			154	天神浜	0.006	0.003	0.012	0.011	0.006
			155	安積疏水取水口	0.003	<0.003	<0.003	0.004	0.003
			156	高橋川河口付近	0.005	0.008	0.015	0.009	0.012
			157	浜路浜	0.003	0.004	0.003	0.004	0.005
			158	舟津港	0.003	0.003	0.004	0.005	0.005
			159	青松ヶ浜	0.003	0.003	0.003	0.004	0.004
檜原湖	Ⅱ,イ (全燐0.01mg/L以下) S61.3.11	全燐	○ 160	湖心	0.005	0.004	0.006	0.005	0.005
			161	湖北部	0.006	0.005	0.008	0.006	0.007
			162	湖南部	0.007	0.007	0.007	0.007	0.007
小野川湖	Ⅱ,イ (全燐0.01mg/L以下) S61.3.11	全燐	○ 163	湖心	0.006	0.005	0.006	0.007	0.006
			164	湖東部	0.007	0.006	0.008	0.008	0.006
			165	湖西部	0.007	0.007	0.007	0.008	0.007
秋元湖	Ⅱ,イ (全燐0.01mg/L以下) S61.3.11	全燐	○ 166	湖心	0.007	0.005	0.005	0.007	0.005
			167	湖東部	0.007	0.005	0.007	0.007	0.006
			168	湖西部	0.006	0.005	0.006	0.007	0.005
東山ダム貯水池	Ⅱ,ニ (全燐0.01mg/L以下：平成27年度までの暫定目標0.014mg/L) H13.3.27	全燐	○ 172	東山ダムサイト	0.018	0.016	0.016	0.013	0.013
千五沢ダム貯水池	Ⅲ,ニ (全窒素0.4mg/L以下：平成27年度までの暫定目標0.96mg/L（平成22年度まで1.0mg/L)) (全燐0.03mg/L以下：平成27年度までの暫定目標0.052mg/L) H13.3.27	全窒素	○ 174	千五沢ダムサイト	0.93	1.0	1.2	1.1	1.2
		全燐	○ 174	千五沢ダムサイト	0.049	0.069	0.075	0.066	0.077

（注）1　調査結果は、表層値の年間平均値。
2　連番号の○印は、環境基準点を示す。
3　類型等の「イ」は直ちに達成、「ロ」は５年以内で可及的速やかに達成、「ハ」は５年を超える期間で可及的速やかに達成、「ニ」は段階的に暫定目標値を達成しつつ、環境基準の可及的速やかな達成に努めることを示す。
4　類型等は平成23年4月1日現在のもの。

3　環境基準設定海域の全窒素及び全燐濃度の経年変化

（単位：mg/L）

水域名	類型等(基準値) 指定年月日	全窒素 全燐	連番号	調査地点名	H19 年度	H20 年度	H21 年度	H22 年度	H23 年度
松川浦 海域	Ⅱ,イ (全窒素0.3mg/L以下) (全燐 0.03mg/L以下) H9.3.14	全窒素	○ 184	漁業権区域区 １号中央付近	0.20	0.20	0.27	0.28	0.19
			○ 185	漁業権区域区 ３号中央付近	0.23	0.24	0.32	0.30	0.21
			186	浦の出入口付近	0.17	0.23	0.28	0.21	0.18
		全燐	○ 184	漁業権区域区 １号中央付近	0.026	0.028	0.030	0.030	0.015
			○ 185	漁業権区域区 ３号中央付近	0.028	0.030	0.038	0.032	0.017
			186	浦の出入口付近	0.024	0.032	0.034	0.026	0.014
小名浜港	Ⅲ,ニ (全窒素 0.6mg/L以下 ：平成22年度までの 暫定目標0.7mg/L) (全燐 0.05mg/L以下) H18.3.24	全窒素	○ 201	四号埠頭先	0.48	0.43	0.40	0.40	0.41
			202	西防波堤第２の 北約400m付近	0.86	1.1	1.0	0.85	0.46
			203	漁港区内	0.41	0.46	0.33	0.40	0.36
		全燐	○ 201	四号埠頭先	0.030	0.028	0.028	0.029	0.027
			202	西防波堤第２の 北約400m付近	0.039	0.045	0.040	0.037	0.035
			203	漁港区内	0.037	0.050	0.035	0.042	0.033

（注）　1　調査結果は、表層値の年間平均値。
2　連番号の○印は、環境基準点を示す。
3　類型等の「イ」は直ちに達成、「ロ」は５年以内で可及的速やかに達成、「ハ」は５年を超える期間で可及的速やかに達成、「ニ」は段階的に暫定目標値を達成しつつ、環境基準の可及的速やかな達成に努めることを示す。
4　類型等は平成23年4月1日現在のもの。

Ⅲ　公共用水域の水質測定結果

（個　　表）

1　測定結果の表示方法等

（1）測定地点ごとの測定機関

①　河川

地点No.	地点統一番号	水域名	測定地点名（市町村名）	調査機関	個表のページ
阿賀野川水系					
1	07－005－01	阿賀野川	田島橋（南会津町）	福島県	69
2	07－005－51	〃	大川橋上流（会津若松市）	〃	70
3	07－006－51	〃	馬越橋（会津美里町）	国土交通省	70
4	07－006－01	〃	宮古橋（会津坂下町）	〃	71
5	07－007－51	〃	山科地先（喜多方市）	〃	71
6	07－007－01	〃	新郷ダム（　〃　）	福島県	72
7	07－013－01	只見川	西谷橋（金山町）	〃	73
8	07－013－02	〃	藤橋（会津坂下町）	〃	73
9	07－014－01	伊南川	青柳橋（南会津町）	〃	74
10	07－014－02	〃	黒沢橋（只見町）	〃	74
11	07－049－01	田付川	大橋（喜多方市）	〃	75
12	07－050－01	〃	下川原橋（　〃　）	〃	75
13	07－051－01	宮川	細工名橋（会津坂下町）	〃	76
14	07－052－01	旧宮川	丈助橋（　〃　）	〃	77
15	07－053－01	濁川	濁川橋（喜多方市）	〃	77
16	07－054－01	〃	山崎橋（　〃　）	〃	78
17	07－205－01	押切川	押切川橋（　〃　）	〃	－
301	07－205－02	〃	日中ダム（　〃　）	〃	78
18	07－055－01	日橋川	南大橋（　〃　）	国土交通省	79
19	07－056－01	湯川	滝見橋（会津若松市）	福島県	79
20	07－057－01	〃	新湯川橋（　〃　）	国土交通省	80
21	07－057－51	〃	阿賀野川合流前（　〃　）	福島県	80
22	07－058－01	旧湯川	粟ノ宮橋（湯川村）	〃	81
23	07－253－01	大塩川	東栄橋（喜多方市）	〃	－
24	07－255－01	溷川	舘ノ内橋（湯川村）	〃	81
25	07－209－01	高橋川	新橋（猪苗代町）	〃	82
26	07－210－01	小黒川	梅の橋（　〃　）	〃	82
27	07－211－01	長瀬川	小金橋（　〃　）	〃	82
28	07－257－01	酸川	酸川野（　〃　）	〃	83
29	07－212－01	舟津川	舟津橋（郡山市）	郡山市	83
30	07－260－01	菅川	三浜橋上流（　〃　）	〃	84

地点No.	地点統一番号	水　域　名	測定地点名　（市町村名）	調査機関	個表のページ
31	07－261－01	常夏川	大作橋上流（郡山市）	郡山市	84
32	07－256－01	大江川	尾瀬沼流入前の橋（檜枝岐村）	福島県	85
阿武隈川水系					
33	07－001－01	阿武隈川	羽太橋（西郷村）	福島県	86
34	07－002－51	〃	田町大橋上流400m（白河市）	〃	87
35	07－002－52	〃	川ノ目橋（矢吹町）	〃	87
36	07－002－53	〃	江持橋（須賀川市）	国土交通省	87
37	07－002－54	〃	御代田橋（郡山市）	〃	－
38	07－002－01	〃	阿久津橋（　〃　）	〃	88
39	07－002－55	〃	阿武隈橋（　〃　）	〃	－
40	07－003－51	〃	高田橋（二本松市）	〃	88
41	07－003－52	〃	蓬莱橋（福島市）	〃	89
42	07－003－01	〃	大正橋（伊達市）	〃	90
43	07－036－01	広瀬川	舘ノ腰橋上流（川俣町）	福島県	90
44	07－037－51	〃	地蔵川原橋（伊達市）	〃	91
45	07－037－01	〃	阿武隈川合流前（　〃　）	国土交通省	91
46	07－036－02	小国川	広瀬川合流前（　〃　）	福島県	92
47	07－213－01	産ケ沢川	新川橋（　〃　）	〃	－
48	07－214－01	東根川	阿武隈川合流前（　〃　）	〃	92
49	07－242－01	滝川	富士見橋（国見町）	〃	92
50	07－243－01	佐久間川	阿武隈川合流前（　〃　）	〃	93
51	07－035－51	摺上川	十綱橋（福島市）	福島市	93
52	07－035－01	〃	阿武隈川合流前（　〃　）	国土交通省	93
53	07－216－01	八反田川	八反田橋（　〃　）	福島市	94
54	07－034－01	松川	阿武隈川合流前（　〃　）	国土交通省	94
55	07－032－01	荒川	日ノ倉橋上流（　〃　）	〃	94
56	07－033－01	〃	阿武隈川合流前（　〃　）	〃	95
57	07－259－01	須川	須川橋（　〃　）	福島市	95
58	07－217－02	濁川	大森川合流前（　〃　）	〃	96
59	07－218－01	水原川	下藤内橋（　〃　）	〃	96
60	07－219－01	女神川	鶴巻橋（　〃　）	〃	97
61	07－220－01	移川	小瀬川橋（二本松市）	福島県	－
62	07－221－01	油井川	油井川橋（　〃　）	〃	97
63	07－266－01	鯉川	阿武隈川合流前（　〃　）	〃	－
64	07－288－01	六角川	〃　（　〃　）	〃	－
65	07－224－01	杉田川	落合橋（　〃　）	〃	97

地点No.	地点統一番号	水　域　名	測定地点名　（市町村名）	調査機関	個表のページ
66	07－031－51	五百川	石筵川合流後（郡山市）	郡山市	98
67	07－031－52	〃	上関下橋（本宮市）	福島県	99
68	07－031－01	〃	阿武隈川合流前（　〃　）	〃	100
69	07－028－01	逢瀬川	馬場川合流点上流（郡山市）	郡山市	101
70	07－029－01	〃	幕ノ内橋上流（　〃　）	〃	102
71	07－030－01	〃	阿武隈川合流前（　〃　）	〃	103
72	07－262－01	藤田川	〃　（　〃　）	〃	104
73	07－263－01	桜川	小泉橋　（　〃　）	〃	104
74	07－264－01	亀田川	逢瀬川合流前（　〃　）	〃	105
75	07－027－51	大滝根川	船引橋（田村市）	福島県	106
76	07－027－01	〃	阿武隈川合流前（郡山市）	郡山市	107
77	07－027－52	谷田川	谷田川橋（　〃　）	〃	108
302	07－027－55	大滝根川	上川原（田村市）	福島県	108
78	07－265－01	牧野川	大滝根川合流前（　〃　）	〃	－
79	07－225－01	笹原川	新橋（郡山市）	国土交通省	109
80	07－226－01	滑川	旧4号国道下（須賀川市）	福島県	－
81	07－025－01	釈迦堂川	須賀川市水道取水点（〃）	〃	110
82	07－026－01	〃	阿武隈川合流前（　〃　）	国土交通省	111
83	07－004－51	社川	社川橋（棚倉町）	福島県	111
84	07－004－01	〃	王子橋（石川町）	〃	112
85	07－059－01	今出川	猫啼橋（　〃　）	〃	113
86	07－060－01	北須川	やなぎ橋（　〃　）	〃	113
87	07－228－01	藤野川	社川合流前（白河市）	〃	114
88	07－229－01	谷津田川	阿武隈川合流前（　〃　）	〃	114
89	07－230－01	堀川	〃　（　〃　）	〃	－
303	07－230－02	〃	堀川ダム（西郷村）	〃	114
90	07－258－01	泉川	阿武隈川合流前（矢吹町）	〃	114
那珂川水系					
91	07－022－01	黒川	栃木県境（白河市）	福島県	115
久慈川水系					
92	07－023－01	久慈川	松岡橋（棚倉町）	福島県	115
93	07－023－02	〃	高地原橋（矢祭町）	〃	116
94	07－232－01	川上川	久慈川合流前（塙町）	〃	－

地点No.	地点統一番号	水　域　名	測定地点名（市町村名）	調査機関	個表のページ
相双地区の河川					
95	07－233－01	地蔵川	浜畑橋(旧山崎前橋)(相馬市)	福島県	－
96	07－044－01	小泉川	小泉橋（　〃　）	〃	116
97	07－045－01	〃	百間橋（　〃　）	〃	117
98	07－015－01	宇多川	堀坂橋（　〃　）	〃	117
99	07－016－01	〃	百間橋（　〃　）	〃	118
100	07－039－01	真野川	落合橋（南相馬市）	〃	118
304	07－039－51	〃	真野ダム（飯舘村）	〃	119
101	07－040－01	〃	真島橋（南相馬市）	〃	120
102	07－008－01	新田川	木戸内橋（　〃　）	〃	121
103	07－009－01	〃	鮭川橋（　〃　）	〃	121
104	07－234－01	太田川	丸山橋（　〃　）	〃	－
105	07－046－01	小高川	善丁橋（　〃　）	〃	－
106	07－047－01	〃	ハツカラ橋（　〃　）	〃	－
107	07－010－51	請戸川	室原橋（浪江町）	〃	－
108	07－010－01	〃	請戸橋（　〃　）	〃	－
109	07－011－01	高瀬川	慶応橋（　〃　）	〃	－
110	07－235－01	前田川	中浜橋（双葉町）	〃	－
111	07－236－01	熊　川	三熊橋（大熊町）	〃	－
112	07－244－01	富岡川	小浜橋（富岡町）	〃	－
113	07－245－01	井出川	本釜橋（楢葉町）	〃	－
114	07－024－51	木戸川	西山橋（川内村）	〃	－
115	07－024－01	〃	長瀞橋（楢葉町）	〃	－
116	07－024－02	〃	木戸川橋（　〃　）	〃	－
117	07－048－51	浅見川	広野町水道取水点上流（広野町）	〃	122
118	07－048－01	〃	坊田橋（　〃　）	〃	122
いわき地区の河川					
119	07－038－01	大久川	蔭磯橋（いわき市）	いわき市	123
120	07－038－51	小久川	連郷橋（　〃　）	〃	123
121	07－289－01	境川	6号国道下（　〃　）	〃	124
122	07－017－01	夏井川	北ノ内橋（小野町）	福島県	124
305	07－017－51	〃	小川町三島（いわき市）	いわき市	125
123	07－017－02	〃	久太夫橋（　〃　）	〃	125
124	07－018－01	〃	六十枚橋（　〃　）	〃	126
306	07－042－51	好間川	好間町大利篠登城（　〃　）	〃	127

地点No.	地点統一番号	水　域　名	測定地点名　（市町村名）	調査機関	個表のページ
125	07－042－01	好間川	岩穴つり橋（　〃　）	いわき市	127
126	07－043－01	〃	夏井川合流前(愛宕橋)（〃）	〃	128
127	07－237－01	新川	古川橋（　〃　）	〃	128
128	07－237－02	〃	一之矢橋（　〃　）	〃	129
129	07－041－51	仁井田川	霞田橋（　〃　）	〃	129
130	07－041－01	〃	松葉橋（　〃　）	〃	130
131	07－238－01	滑津川	高久橋（　〃　）	〃	131
132	07－290－01	神白川	下神白橋（　〃　）	〃	131
133	07－012－01	藤原川	愛谷川橋（　〃　）	〃	132
134	07－012－51	〃	島橋（　〃　）	〃	132
135	07－012－02	〃	みなと大橋（　〃　）	〃	133
136	07－291－01	湯本川	藤原川合流前（　〃　）	〃	134
137	07－239－01	矢田川	矢田川橋（　〃　）	〃	134
138	07－240－01	宝珠院川	藤原川合流前（　〃　）	〃	134
307	07－020－51	鮫川	田人柿の沢（　〃　）	〃	135
139	07－019－01	〃	井戸沢橋（　〃　）	〃	135
140	07－020－01	〃	鮫川橋（　〃　）	〃	136
141	07－241－02	四時川	小室橋（　〃　）	福島県	137
142	07－241－01	〃	鮫川合流前（　〃　）	いわき市	137
143	07－292－01	渋川	植田橋（　〃　）	〃	137
144	07－021－01	蛭田川	小塙橋（　〃　）	〃	138
145	07－021－02	〃	蛭田橋（　〃　）	〃	139

② 湖　　沼

地点No.	地点統一番号	水　域　名	測定地点名　（市町村名）	調査機関	個表のページ
146	07－515－01	大川ダム貯水池	湖心（会津若松市, 下郷町）	国土交通省	141
147	07－512－01	尾瀬沼	〃　（檜枝岐村）	福島県、群馬県	144
148	07－512－51	〃	長蔵小屋南西約250m（　〃　）	福島県	－
149	07－510－01	奥只見貯水池	湖心（　〃　）	〃	146
150	07－509－01	田子倉貯水池	〃　（只見町）	〃	146
151	07－511－01	沼沢湖	〃　（金山町）	〃	147
152	07－501－01	猪苗代湖	湖心(郡山市, 会津若松市, 猪苗代町)	〃	148
153	07－501－51	〃	小石ケ浜水門（会津若松市）	〃	149
154	07－501－52	〃	天神浜（猪苗代町）	〃	150
155	07－501－53	〃	安積疏水取水口（　〃　）	〃	150

地点No.	地点統一番号	水　域　名	測定地点名（市町村名）	調査機関	個表のページ
156	07－501－57	猪苗代湖	高橋川河口付近（　〃　）	福島県	151
157	07－501－54	〃	浜路浜（郡山市）	郡山市	151
158	07－501－55	〃	舟津港（　〃　）	〃	152
159	07－501－56	〃	青松ケ浜（　〃　）	〃	152
160	07－502－01	檜原湖	湖心（北塩原村）	福島県	153
161	07－502－51	〃	湖北部（　〃　）	〃	153
162	07－502－52	〃	湖南部（　〃　）	〃	154
163	07－503－01	小野川湖	湖心（　〃　）	〃	154
164	07－503－51	〃	湖東部（　〃　）	〃	154
165	07－503－52	〃	湖西部（　〃　）	〃	155
166	07－504－01	秋元湖	湖心（猪苗代町）	〃	155
167	07－504－51	〃	湖東部（　〃　）	〃	156
168	07－504－52	〃	湖西部（　〃　）	〃	156
169	07－505－01	曽原湖	湖心（北塩原村）	〃	156
170	07－506－01	雄国沼	〃　（　〃　）	〃	157
171	07－507－01	磐梯五色沼湖沼群	毘沙門沼湖心（　〃　）	〃	157
172	07－513－01	東山ダム貯水池	東山ダムサイト（会津若松市）	〃	158
172	07－513－51	〃	ダム水出口	〃	159
173	07－508－01	羽鳥湖	湖心（天栄村）	〃	159
174	07－514－01	千五沢ダム貯水池	千五沢ダムサイト（石川町）	〃	160
175	07－401－01	四時ダム貯水池	四時ダムサイト（いわき市）	〃	161
176	07－402－01	三春ダム貯水池	三春ダムサイト（三春町）	国土交通省	162
177	07－403－01	摺上川ダム貯水池	摺上川ダムサイト（福島市）	〃	164

③ 海　域

地点No.	地点統一番号	水　域　名	測　定　地　点　名	調査機関	個表のページ
178	07－611－01	相双地区地先海域	釣師浜漁港沖約2,000m付近	福島県	167
179	07－611－02	〃	真野川沖約2,000m付近	〃	167
180	07－611－03	〃	請戸川沖約2,000m付近	〃	－
181	07－611－51	〃	東京電力㈱第一原発沖約1,000m	〃	－
182	07－611－52	〃	東京電力㈱第二原発沖約1,000m	〃	－
183	07－611－53	〃	東京電力㈱広野火発沖約1,000m	〃	－
184	07－603－01	松川浦海域	漁業権区域区1号中央付近	〃	167
185	07－603－02	〃	漁業権区域区3号中央付近	〃	168

地点No.	地点統一番号	水　域　名	測　定　地　点　名	調査機関	個表のページ
186	07－603－51	松川浦海域	浦の出入口付近	福島県	169
187	07－612－01	相馬港及び相馬地先海域	地蔵川沖約2,500m付近	〃	169
188	07－612－02	〃	相馬港南防波堤屈曲部から西約200m付近	〃	169
189	07－604－01	原町市(現:南相馬市)地先海域	原町市特別都市下水路沖約1,000m付近	〃	170
190	07－604－02	〃	新田川沖約1,000m付近	〃	170
191	07－604－03	〃	新田川沖約5,000m付近	〃	170
192	07－605－01	いわき市地先海域	中之作港沖約1,000m付近	いわき市	171
193	07－605－02	〃	豊間漁港沖約1,500m付近	〃	172
194	07－605－03	〃	夏井川沖約1,500m付近	〃	173
195	07－606－01	久之浜港	A及びB防波堤の接部から西約150m付近	〃	174
196	07－607－01	四倉港	埠頭先東約30m付近	〃	174
197	07－608－01	豊間漁港	中防波堤先端から西約30m付近(豊間地区)	〃	174
198	07－608－02	〃	漁港内中央付近（沼ノ内船溜）	〃	175
199	07－609－01	江名港	東内防波堤先端から北西約50m付近	〃	175
200	07－610－01	中之作港	西防波堤先端から南約200m付近	〃	175
201	07－601－01	小名浜港	四号埠頭先	〃	176
202	07－601－51	〃	西防波堤第2の北約400m付近	〃	178
203	07－601－52	〃	漁港区内	〃	179
204	07－602－01	常磐沿岸海域	蛭田川沖南々東約2,500m付近	〃	180
205	07－602－02	〃	鮫川沖南約2,000m付近	〃	181
206	07－602－51	〃	照島の東南東約800m付近	〃	182
207	07－602－52	〃	蛭田川沖東約1,000m付近	〃	183
208	07－602－53	〃	勿来港外の漁港区内	〃	183
209	07－602－54	〃	小名浜港外の漁港区内	〃	184
210	07－613－01	常磐沿岸海域(小名浜港沖)	番所灯台から真方位245度線上約2,000m付近	〃	185
211	07－613－02	〃	八崎灯台から真方位115度線上約1,500m付近	〃	186

（注）　地点No.は、水質測定計画に基づく連番号。

（2）測定項目ごとの測定方法、報告下限値及び下限値未満の数値の表記方法

区分	項目	測定方法等	表示方法				
			単位	報　告 下限値	報告下限値未満の記載方法	有効数字 最大桁数	有効数字 最小の位
一般調査	天候	公共用水域水質測定結果電算入力要領のコード表（以下「コード表」と略す）の天候コードによる	－	－	－	－	－
	気温	日本工業規格(以下「JIS」と略す)K0102 7.1に定める方法	℃	－	－	－	小数点以下1桁
	水温	JIS K0102 7.2に定める方法	〃	－	－	－	〃
	流量	水質調査方法（昭和46年9月30日環水管第30号）の4の(1)のカに掲げる方法又はJIS K0094 8.4に定める方法	m^3/sec	－	－	－	小数点以下2桁
	採取位置	コード表の採水部位コードによる	－	－	－	－	－
	干潮・満潮時刻	測定時刻前後の干潮・満潮時刻を潮位表（海上保安庁）により調べる	時 分	－	－	－	－
	透視度	JIS K0102 9に定める方法を準用し、透視度計は全長1mのものを用いる	m	－	－	－	小数点以下2桁
	透明度	海洋観測指針（第1部 気象庁）に掲げる方法	m	－	－	－	小数点以下1桁
	色相	コード表の色相コードによる	m	－	－	－	－
	水色	フォーレル・ウーレ水色標準液のNo.による	－	－	－	－	－
	臭気	コード表の臭気コードによる	－	－	－	－	－
生活環境項目	水素イオン濃度(pH)	昭和46年12月28日環境庁告示第59号（以下「告示」と略す）に掲げる方法	－	－	－	2桁	小数第2位を四捨五入
	溶存酸素量(DO)	〃	mg/L	0.5	<0.5	〃	小数点以下1桁
	生物化学的酸素要求量(BOD)	〃	〃	0.5	<0.5	〃	〃
	化学的酸素要求量(COD)	〃	〃	0.5	<0.5	〃	〃
	浮遊物質量(SS)	〃	〃	1	<1	〃	整数（1の位）
	大腸菌群数	〃	MPN/100mL	0	0	〃	小数点以下1桁
	ﾉﾙﾏﾙﾍｷｻﾝ抽出物質(n-ﾍｷｻﾝ抽出物質)	〃	mg/L	0.5	<0.5	〃	〃
	全窒素	〃	〃	0.05	<0.05	〃	小数点以下2桁
	全燐	〃	〃	0.003	<0.003	〃	小数点以下3桁
	全亜鉛	〃	〃	0.001	<0.001	〃	〃
特殊項目	フェノール類	昭和49年9月30日環境庁告示第64号に掲げる方法	〃	0.005	<0.005	〃	〃
	銅	〃	〃	0.01	<0.01	〃	小数点以下2桁
	溶解性鉄	〃	〃	0.1	<0.1	〃	小数点以下1桁
	溶解性マンガン	〃	〃	0.02	<0.02	〃	小数点以下2桁
	全クロム	〃	〃	0.05	<0.05	〃	〃

区分	項目	測定方法等	表示方法				
			単位	報　告 下限値	報告下限値 未満の記載 方法	有効数字 最大桁数	有効数字 最小の位
健康項目	カドミウム	告示に掲げる方法	mg/L	0.001	<0.001	2桁	小数点以下3桁
	全シアン	〃	〃	0.1	<0.1	〃	小数点以下1桁
	鉛	〃	〃	0.005	<0.005	〃	小数点以下3桁
	六価クロム	〃	〃	0.02	<0.02	〃	小数点以下2桁
	砒素	〃	〃	0.005	<0.005	〃	小数点以下3桁
	総水銀	〃	〃	0.0005	<0.0005	〃	小数点以下4桁
	アルキル水銀	〃	〃	0.0005	<0.0005	〃	〃
	ポリ塩化ビフェニル (PCB)	〃	〃	0.0005	<0.0005	〃	〃
	ジクロロメタン	〃	〃	0.002	<0.002	〃	小数点以下3桁
	四塩化炭素	〃	〃	0.0002	<0.0002	〃	小数点以下4桁
	1,2-ｼﾞｸﾛﾛｴﾀﾝ	〃	〃	0.0004	<0.0004	〃	〃
	1,1-ｼﾞｸﾛﾛｴﾁﾚﾝ	〃	〃	0.002	<0.002	〃	小数点以下3桁
	ｼｽ-1,2-ｼﾞｸﾛﾛｴﾁﾚﾝ	〃	〃	0.002	<0.002	〃	〃
	1,1,1-ﾄﾘｸﾛﾛｴﾀﾝ	〃	〃	0.0005	<0.0005	〃	小数点以下4桁
	1,1,2-ﾄﾘｸﾛﾛｴﾀﾝ	〃	〃	0.0006	<0.0006	〃	〃
	ﾄﾘｸﾛﾛｴﾁﾚﾝ	〃	〃	0.002	<0.002	〃	小数点以下3桁
	ﾃﾄﾗｸﾛﾛｴﾁﾚﾝ	〃	〃	0.0005	<0.0005	〃	小数点以下4桁
	1,3-ｼﾞｸﾛﾛﾌﾟﾛﾍﾟﾝ	〃	〃	0.0002	<0.0002	〃	〃
	チウラム	〃	〃	0.0006	<0.0006	〃	〃
	シマジン	〃	〃	0.0003	<0.0003	〃	〃
	チオベンカルブ	〃	〃	0.002	<0.002	〃	小数点以下3桁
	ベンゼン	〃	〃	0.001	<0.001	〃	〃
	セレン	〃	〃	0.002	<0.002	〃	〃
	硝酸性窒素及び 亜硝酸性窒素	下記の測定方法により測定した硝酸イオン濃度に換算係数0.2259を乗じたものと、同様に測定した亜硝酸イオン濃度に換算係数0.3045を乗じたものの和とする。 （注１）	〃	0.2	<0.2	〃	小数点以下1桁
	硝酸性窒素	告示に掲げる方法	〃	0.1	<0.1	〃	〃
	亜硝酸性窒素	〃	〃	0.1	<0.1	〃	〃
	ふっ素	〃	〃	0.08	<0.08	〃	小数点以下2桁
	ほう素	〃	〃	0.02	<0.02	〃	〃
	1,4-ｼﾞｵｷｻﾝ	〃	〃	0.005	<0.005	〃	小数点以下3桁

区分	項目	測定方法等	表示方法				
			単位	報告下限値	報告下限値未満の記載方法	有効数字最大桁数	有効数字最小の位
その他の項目	アンモニア性窒素	JIS K0102 42に定める方法により測定されたアンモニウムイオン濃度に換算係数0.7766を乗じたもの	mg/L	0.1	<0.1	3桁	小数点以下1桁
	オルト燐酸態燐	JIS K0102 46.1.1に定める方法	〃	0.003	<0.003	〃	小数点以下3桁
	ＥＰＮ	平成5年4月28日環水規第121号（最終改正：平成11年3月12日環水管69号）	〃	0.0006	<0.0006	2桁	小数点以下4桁
	塩化物イオン	JIS K0102 35に定める方法	〃	2	<2	3桁	整数（1の位）
	硫酸イオン	JIS K0102 41に定める方法	〃	5	<5	〃	〃
	アルミニウム及びその化合物	JIS K0102 58.3又は58.4に定める方法	〃	0.01	<0.01	2桁	小数点以下2桁
	陰イオン界面活性剤(MBAS)	JIS K0102 30.1に定める方法	〃	0.01	<0.01	3桁	〃
	クロロフィルa	上水試験方法25に定める方法	μg/L	1.0	<1.0	2桁	小数点以下1桁
	電気伝導率	JIS K0102 13に定める方法。	μS/cm	1	<1	－	整数（1の位）
	プランクトン	海洋観測指針（第1部 気象庁）に掲げる方法	－	－	－	－	－
トリハロメタン生成能	トリハロメタン生成能	平成6年7月14日環水管第149号・環水規第163号通知	mg/L	0.004	<0.004	2桁	小数点以下3桁
	クロロホルム生成能	〃	〃	0.001	<0.001	〃	〃
	ブロモジクロロメタン生成能	〃	〃	0.001	<0.001	〃	〃
	ジブロモクロロメタン生成能	〃	〃	0.001	<0.001	〃	〃
	ブロモホルム生成能	〃	〃	0.001	<0.001	〃	〃
要監視項目	ﾄﾗﾝｽ-1,2-ｼﾞｸﾛﾛｴﾁﾚﾝ	平成5年4月28日環水規第121号（最終改正：平成11年3月12日環水管69号）	〃	0.002	<0.002	〃	〃
	1,2-ｼﾞｸﾛﾛﾌﾟﾛﾊﾟﾝ	〃	〃	0.006	<0.006	〃	〃
	p-ｼﾞｸﾛﾛﾍﾞﾝｾﾞﾝ	〃	〃	0.02	<0.02	〃	小数点以下2桁
	イソキサチオン	〃	〃	0.0008	<0.0008	〃	小数点以下4桁
	ダイアジノン	〃	〃	0.0005	<0.0005	〃	〃
	フェニトロチオン	〃	〃	0.0003	<0.0003	〃	〃
	イソプロチオラン	〃	〃	0.004	<0.004	〃	小数点以下3桁

区分	項目	測定方法等	表示方法				
			単位	報　告 下限値	報告下限値 未満の記載 方法	有効数字 最大桁数	有効数字 最小の位
要監視項目	オキシン銅	平成5年4月28日環水規第121号（最終改正：平成11年3月12日環水管69号）	mg/L	0.004	<0.004	2桁	小数点以下3桁
	クロロタロニル	〃	〃	0.004	<0.004	〃	〃
	プロピザミド	〃	〃	0.0008	<0.0008	〃	小数点以下4桁
	ジクロルボス	〃	〃	0.001	<0.001	〃	小数点以下3桁
	フェノブカルブ	〃	〃	0.002	<0.002	〃	〃
	イプロベンホス	〃	〃	0.0008	<0.0008	〃	小数点以下4桁
	クロルニトロフェン	〃	〃	0.0001	<0.0001	〃	〃
	トルエン	〃	〃	0.06	<0.06	〃	小数点以下2桁
	キシレン	〃	〃	0.04	<0.04	〃	〃
	フタル酸ジエチルヘキシル	〃	〃	0.006	<0.006	〃	小数点以下3桁
	ニッケル	〃	〃	0.001	<0.001	〃	〃
	モリブデン	〃	〃	0.007	<0.007	〃	〃
	アンチモン	平成16年03月31日 環水企発040331003号 ・環水土発040331005号	〃	0.0002	<0.0002	〃	小数点以下4桁
	クロロホルム	平成15年11月5日 環水企発031105001号 ・環水管発031105001号	〃	0.0006	<0.0006	〃	〃
	フェノール	〃	〃	0.001	<0.001	〃	小数点以下3桁
	ホルムアルデヒド	〃	〃	0.003	<0.003	〃	〃
	塩化ビニルモノマー	平成16年03月31日 環水企発040331003号 ・環水土発040331005号	〃	0.0002	<0.0002	〃	小数点以下4桁
	エピクロロヒドリン	〃	〃	0.00004	<0.00004	〃	小数点以下5桁
	全マンガン	〃	〃	0.02	<0.02	〃	小数点以下2桁
	ウラン	〃	〃	0.0002	<0.0002	〃	小数点以下4桁

（注１）２物質以上の濃度の和とされている項目については、まず、それぞれの物質の測定値の合計値を求めた後に、有効数字の桁数処理（注２参照）を行う。ただし、それぞれの物質の測定値のいずれかが報告下限値未満の場合は、その報告下限値未満に代えて報告下限値の数値を測定値として扱う。

（注２）ｐＨ以外の項目については、有効数字が２桁（３桁）の場合は３桁（４桁）目以下を切り捨てる。
報告下限値の桁を下回る桁については切り捨てる。

（3）測定結果の表し方

1　「平均値（平均）」は、生活環境項目に関しては測定値の日間平均値の年平均値を示し、健康項目に関しては平均値の年平均値を示す。

2　「最小値」、「最大値」については、1年間（年度間）の総検体中（各地点の各項目の全測定値）の最小値、最大値を示す。

3　「m/n」は、「環境基準に適合しない検体数/総検体数」を示す。

ただし、環境基準に具体的数値が規定されていない項目、環境基準以外の項目及び環境基準未指定の水域については、表示しない。

4　「k/n」は、「報告下限値以上の検体数/総検体数」を示す

5　「x/y」は、「環境基準に適合しない日数/総測定日数」を示す。

ただし、xは、日間平均値が環境基準に適合しない日数をいい、通日調査は、同調査が翌日にわたる場合であっても、測定日数は1日と数える。

6　「中央値」は、日間平均値を大小の順に並べた時、中央にくる値を示す。

ただし、偶数個の場合は、中央の2つの数値の相加平均値とする。

7　「75%値」は、y個の日間平均値を水質のよいものから順に並べた0.75×y番目にくる数値を示す。

ただし、0.75×yが整数でない場合は、小数点以下を切り上げた整数番目の数値とする。

8　環境基準類型指定のなされている水域についての環境基準達成状況の判定は、環境基準地点におけるBOD（河川）又はCOD（湖沼、海域）の年間を通じた総測定日数のうち、環境基準に適合しない日数の割合（5に示す「x/y」の値）が25%以下である場合、環境基準を達成したと判断する。ただし、複数の環境基準点をもつ水域の場合は、当該水域のすべての基準点において、前述の割合が25%以下である場合、環境基準を達成したと判断する。

9　河川の名称は、河川法に基づく名称を用いている。

２　地　点　別　総　括　表

生活環境項目（ア）　・・・・・・・・・・・・・２９

生活環境項目（イ）全窒素・全燐　・・・・・・３６

健康項目（全体）　・・・・・・・・・・・・・４０

健康項目（地点別）・・・・・・・・・・・・・４１

特殊項目　・・・・・・・・・・・・・・・・・５９

要監視項目　・・・・・・・・・・・・・・・・６１

トリハロメタン生成能　・・・・・・・・・・・６７

生活環境項目（ア）（河川）

水域名（河川名等）	地点名	地点統一番号	類型	達成期間	調査区分	採取水深	pH			DO				BOD								SS			大腸菌群数			
							最小	最大	m/n	最小	最大	m/n	日間平均値	最小	最大	m/n	日間平均値					最小	最大	m/n	最小	最大	m/n	日間平均値
													平均値				最小	最大	x/y	平均値	中央値	75%値							平均値
阿武隈川上流	羽太橋	07-001-01	A	イ	年間	－	7.4	7.9	0 / 12	9.3	12	0 / 12	11	<0.5	1.1	0 / 12	<0.5	1.1	0 / 12	0.8	0.7	0.9	<1	4	0 / 12	330	24000	7 / 12	5700
阿武隈川中流（1）	阿久津橋（阿久津）	07-002-01	B	イ	年間	－	7.4	7.8	0 / 12	8.3	12	0 / 12	10	0.8	1.5	0 / 12	0.8	1.5	0 / 12	1.0	1.0	1.1	1	13	0 / 12	700	28000	5 / 12	7700
阿武隈川中流（1）	田町大橋上流400m	07-002-51	B	イ	年間	－	7.2	7.8	0 / 12	9.3	13	0 / 12	11	0.5	1.1	0 / 12	0.5	1.1	0 / 12	0.7	0.7	0.9	<1	4	0 / 12	330	24000	4 / 12	7200
阿武隈川中流（1）	川ノ目橋	07-002-52	B	イ	年間	－	7.5	8.6	1 / 12	8.7	14	0 / 12	11	0.8	2.7	0 / 12	0.8	2.7	0 / 12	1.5	1.3	2.0	<1	7	0 / 12	790	79000	9 / 12	22000
阿武隈川中流（1）	江持橋（須賀川）	07-002-53	B	イ	年間	－	7.4	7.7	0 / 12	8.2	12	0 / 12	10	0.6	1.4	0 / 12	0.6	1.4	0 / 12	0.9	0.9	1.0	2	15	0 / 12	230	33000	4 / 12	7800
阿武隈川中流（2）	大正橋（伏黒）	07-003-01	B	ロ	年間	－	7.4	7.8	0 / 12	8.3	12	0 / 12	10	0.6	1.8	0 / 12	0.6	1.8	0 / 12	1.3	1.2	1.5	2	13	0 / 12	4900	130000	7 / 12	21000
阿武隈川中流（2）	高田橋	07-003-51	B	ロ	年間	－	7.4	7.7	0 / 12	7.1	12	0 / 12	9.8	1.2	2.3	0 / 12	1.2	2.3	0 / 12	1.9	2.0	2.1	1	15	0 / 12	1100	70000	8 / 12	16000
阿武隈川中流（2）	蓬莱橋（黒岩）	07-003-52	B	ロ	年間	－	7.4	7.8	0 / 12	4.0	14	1 / 12	9.2	0.9	2.2	0 / 12	0.9	2.2	0 / 12	1.4	1.3	1.4	1	14	0 / 12	490	17000	5 / 12	5700
社川	王子橋	07-004-01	A	イ	年間	－	7.4	8.5	0 / 12	8.3	14	0 / 12	11	0.8	1.9	0 / 12	0.8	1.9	0 / 12	1.2	1.2	1.4	<1	5	0 / 12	4900	130000	12 / 12	31000
社川	社川橋	07-004-51	A	イ	年間	－	7.0	7.8	0 / 12	8.9	13	0 / 12	11	0.6	1.6	0 / 12	0.6	1.6	0 / 12	0.9	0.9	1.1	<1	5	0 / 12	3300	79000	12 / 12	19000
阿賀野川（1）	田島橋	07-005-01	A	イ	年間	－	6.9	7.3	0 / 12	9.1	14	0 / 12	11	0.5	1.2	0 / 12	0.5	1.2	0 / 12	0.7	0.7	0.9	<1	2	0 / 12	330	7900	7 / 12	3200
阿賀野川（1）	大川橋上流	07-005-51	A	イ	年間	－	7.2	7.5	0 / 12	8.7	13	0 / 12	11	<0.5	1.4	0 / 12	<0.5	1.4	0 / 12	0.9	0.8	1.0	<1	4	0 / 12	13	24000	4 / 12	3600
阿賀野川（2）	宮古橋	07-006-01	A	イ	年間	－	6.8	7.6	0 / 12	8.2	12	0 / 12	10	<0.5	1.8	0 / 12	<0.5	1.8	0 / 12	0.7	0.6	0.7	1	27	1 / 12	80	3300	5 / 12	1000
阿賀野川（2）	馬越橋	07-006-51	A	イ	年間	－	6.5	7.7	0 / 4	8.7	13	0 / 4	10	<0.5	0.8	0 / 4	<0.5	0.8	0 / 4	0.6	0.5	0.6	1	2	0 / 4	49	790	0 / 4	370
阿賀野川（3）	新郷ダム	07-007-01	A	ハ	年間	－	6.9	7.5	0 / 12	8.9	14	0 / 12	11	<0.5	1.5	0 / 12	<0.5	1.5	0 / 12	0.8	0.8	0.8	2	100	2 / 12	330	49000	8 / 12	9500
阿賀野川（3）	山科地先	07-007-51	A	ハ	年間	－	6.9	7.5	0 / 4	8.0	13	0 / 4	11	0.7	3.5	1 / 4	0.7	3.5	1 / 4	1.6	1.1	1.3	2	26	1 / 4	790	33000	3 / 4	11000
新田川（新田橋より上流）	木戸内橋	07-008-01	A	イ	年間	－	7.4	7.8	0 / 10	9.3	15	0 / 10	12	<0.5	1.3	0 / 10	<0.5	1.3	0 / 10	0.8	0.7	0.8	<1	4	0 / 10	33	13000	5 / 10	4000
新田川（新田橋より下流）	鮭川橋	07-009-01	A	イ	年間	－	7.1	7.4	0 / 10	8.7	14	0 / 10	11	0.5	1.5	0 / 10	0.5	1.5	0 / 10	0.9	0.8	1.1	<1	5	0 / 10	33	130000	7 / 10	23000
藤原川	愛谷川橋	07-012-01	C	ハ	年間	－	7.4	8.3	0 / 12	5.8	14	0 / 12	10	<0.5	1.3	0 / 12	<0.5	1.3	0 / 12	0.9	0.9	1.1	1	7	0 / 12			/	
藤原川	みなと大橋	07-012-02	C	ハ	年間	－	7.1	7.9	0 / 12	3.9	9.9	4 / 12	6.8	1.5	9.4	2 / 12	1.5	9.4	2 / 12	3.7	2.6	4.3	6	50	0 / 12			/	
藤原川	島橋	07-012-51	C	ハ	年間	－	7.6	7.7	0 / 2	9.7	11	0 / 2	10	3.1	5.0	0 / 2	3.1	5.0	0 / 2	4.1	4.0	5.0	7	9	0 / 2			/	
只見川（田子倉貯水池より下流）	西谷橋	07-013-01	A	イ	年間	－	6.9	7.3	0 / 12	9.5	14	0 / 12	11	<0.5	1.0	0 / 12	<0.5	1.0	0 / 12	0.7	0.6	0.8	<1	82	5 / 12	33	24000	5 / 12	5900
只見川（田子倉貯水池より下流）	藤橋	07-013-02	A	イ	年間	－	6.9	7.6	0 / 12	9.9	14	0 / 12	11	<0.5	1.5	0 / 12	<0.5	1.5	0 / 12	0.7	0.6	0.7	1	90	3 / 12	130	13000	4 / 12	2200
伊南川	青柳橋	07-014-01	A	イ	年間	－	7.1	7.6	0 / 12	8.7	14	0 / 12	11	<0.5	1.6	0 / 12	<0.5	1.6	0 / 12	0.7	0.6	0.7	<1	13	0 / 12	23	7900	4 / 12	1600
伊南川	黒沢橋	07-014-02	A	イ	年間	－	6.8	8.0	0 / 12	9.1	14	0 / 12	11	<0.5	1.5	0 / 12	<0.5	1.5	0 / 12	0.8	0.6	0.8	<1	160	3 / 12	130	7900	5 / 12	2600
宇多川（清水橋より上流）	掘坂橋	07-015-01	A	イ	年間	－	7.7	8.0	0 / 10	9.3	14	0 / 10	11	<0.5	1.6	0 / 10	<0.5	1.6	0 / 10	0.9	0.8	1.1	<1	2	0 / 10	49	24000	6 / 10	5400
宇多川（清水橋より下流）	百間橋	07-016-01	A	イ	年間	－	7.3	8.0	0 / 10	7.7	13	0 / 10	9.6	<0.5	1.5	0 / 10	<0.5	1.5	0 / 10	0.8	0.7	1.0	<1	3	0 / 10	49	49000	7 / 10	14000
夏井川（好間川合流点より上流）	北ノ内橋	07-017-01	A	ロ	年間	－	7.5	8.0	0 / 12	7.9	13	0 / 12	10	0.5	1.6	0 / 12	0.5	1.6	0 / 12	1.1	1.0	1.2	<1	12	0 / 12	790	79000	11 / 12	25000
夏井川（好間川合流点より上流）	久太夫橋	07-017-02	A	ロ	年間	－	7.2	7.8	0 / 12	5.0	14	1 / 12	10	<0.5	1.3	0 / 12	<0.5	1.3	0 / 12	0.8	0.7	0.9	<1	10	0 / 12	230	22000	10 / 12	5100
夏井川（好間川合流点より上流）	小川町三島	07-017-51	A	ロ	年間	－	7.4	7.8	0 / 4			/				/			/						/			/	
夏井川（好間川合流点より下流）	六十枚橋	07-018-01	A	イ	年間	－	7.1	7.7	0 / 12	7.0	14	2 / 12	9.8	0.6	1.1	0 / 12	0.6	1.1	0 / 12	0.8	0.8	1.0	1	19	0 / 12	1300	49000	12 / 12	14000
鮫川（山田川合流点より上流）	井戸沢橋	07-019-01	A	イ	年間	－	7.4	8.1	0 / 12	6.1	13	2 / 12	10	<0.5	1.1	0 / 12	<0.5	1.1	0 / 12	0.7	0.7	0.8	<1	9	0 / 12	230	13000	9 / 12	4600

（備考） m:環境基準値を超える検体数 n:総検体数 x:環境基準に適合しない日数 y:総測定日

生活環境項目（ア）（河川）

水域名（河川名等）	地点名	地点統一番号	類型	達成期間	調査区分	採取水深	pH			DO				BOD								SS			大腸菌群数			
							最小	最大	m/n	最小	最大	m/n	日間平均値	最小	最大	m/n	日間平均値						最小	最大	m/n	最小	最大	m/n	日間平均値
													平均値				最小	最大	x/y	平均値	中央値	75%値							平均値
鮫川（山田川合流点より下流）	鮫川橋	07-020-01	B	イ	年間	－	7.0	7.9	0 / 12	5.7	12	0 / 12	9.7	<0.5	3.8	1 / 12	<0.5	3.8	1 / 12	1.0	0.7	1.1	<1	9	0 / 12	790	13000	4 / 12	5700
鮫川（山田川合流点より下流）	田人柿の沢	07-020-51	A	イ	年間	－	7.4	7.9	0 / 4			/				/			/						/			/	
蛭田川	小塙橋	07-021-01	C	ハ	年間	－	7.4	7.7	0 / 12	5.8	13	0 / 12	9.4	0.7	24	2 / 12	0.7	24	2 / 12	4.0	1.7	3.1	1	10	0 / 12			/	
蛭田川	蛭田橋	07-021-02	C	ハ	年間	－	7.1	7.5	0 / 12	5.3	11	0 / 12	8.4	1.4	20	6 / 12	1.4	20	6 / 12	6.5	5.1	8.6	3	7	0 / 12			/	
黒川（栃木県境まで）	栃木県境	07-022-01	A	イ	年間	－	7.4	8.1	0 / 12	8.9	13	0 / 12	11	0.5	1.3	0 / 12	0.5	1.3	0 / 12	0.8	0.7	1.0	<1	3	0 / 12	330	33000	9 / 12	7000
久慈川（茨城県境まで）	松岡橋	07-023-01	A	ロ	年間	－	7.5	8.1	0 / 12	9.5	15	0 / 12	11	<0.5	1.8	0 / 12	<0.5	1.8	0 / 12	0.9	0.8	1.0	<1	3	0 / 12	1300	33000	12 / 12	13000
久慈川（茨城県境まで）	高地原橋	07-023-02	A	ロ	年間	－	7.5	8.0	0 / 12	8.9	14	0 / 12	11	0.8	1.4	0 / 12	0.8	1.4	0 / 12	1.0	0.9	1.1	<1	3	0 / 12	490	24000	10 / 12	9300
釈迦堂川（影沼橋より上流）	須賀川市水道取水地点	07-025-01	A	イ	年間	－	7.1	8.3	0 / 12	9.1	14	0 / 12	11	0.6	1.6	0 / 12	0.6	1.6	0 / 12	0.9	0.8	1.0	<1	7	0 / 12	330	240000	10 / 12	30000
釈迦堂川（影沼橋より下流）	阿武隈川合流前（下宿）	07-026-01	B	イ	年間	－	7.4	7.9	0 / 12	8.3	12	0 / 12	10	<0.5	1.3	0 / 12	<0.5	1.3	0 / 12	0.7	0.6	0.7	1	11	0 / 12	700	33000	6 / 12	8400
大滝根川（谷田川を含む）	阿武隈川合流前	07-027-01	A	イ	年間	－	7.6	8.1	0 / 12	8.5	16	0 / 12	11	0.6	2.4	2 / 12	0.6	2.4	2 / 12	1.3	1.1	1.3	1	11	0 / 12	790	33000	8 / 12	6600
大滝根川（谷田川を含む）	船引橋	07-027-51	A	イ	年間	－	7.5	8.1	0 / 12	8.1	13	0 / 12	10	<0.5	2.0	0 / 12	<0.5	2.0	0 / 12	1.0	0.9	1.4	<1	9	0 / 12	2400	240000	12 / 12	43000
大滝根川（谷田川を含む）	谷田川橋	07-027-52	A	イ	年間	－	7.4	8.0	0 / 12	8.1	15	0 / 12	10	0.6	3.0	2 / 12	0.6	3.0	2 / 12	1.6	1.6	1.9	<1	12	0 / 12	400	240000	11 / 12	29000
逢瀬川（馬場川合流点より上流）	馬場川合流点前	07-028-01	A	イ	年間	－	7.2	7.5	0 / 12	8.6	15	0 / 12	11	<0.5	1.6	0 / 12	<0.5	1.6	0 / 12	1.0	1.0	1.2	<1	11	0 / 12	330	33000	10 / 12	7800
逢瀬川（馬場川合流点から幕ノ内橋ま	幕ノ内橋上流	07-029-01	B	イ	年間	－	7.2	7.5	0 / 12	8.1	15	0 / 12	10	1.4	7.4	3 / 12	1.4	7.4	3 / 12	3.1	2.2	3.0	1	33	1 / 12	3300	79000	8 / 12	29000
逢瀬川（幕ノ内橋より下流）	阿武隈川合流前	07-030-01	C	イ	年間	－	7.3	7.8	0 / 12	8.5	15	0 / 12	11	1.3	5.7	3 / 12	1.3	5.7	3 / 12	3.2	2.7	3.7	1	30	0 / 12	3300	92000	8 / 12	24000
五百川	阿武隈川合流前	07-031-01	A	イ	年間	－	7.3	7.9	0 / 12	8.7	14	0 / 12	11	0.5	1.2	0 / 12	0.5	1.2	0 / 12	0.9	0.8	1.1	<1	6	0 / 12	24000	240000	12 / 12	89000
五百川	石筵川合流後	07-031-51	A	イ	年間	－	7.3	7.7	0 / 6	8.3	14	0 / 6	11	<0.5	1.3	0 / 6	<0.5	1.3	0 / 6	1.0	1.1	1.2	<1	5	0 / 6	330	14000	4 / 6	4300
五百川	上関下橋	07-031-52	A	イ	年間	－	7.2	8.1	0 / 12	9.3	14	0 / 12	12	<0.5	0.8	0 / 12	<0.5	0.8	0 / 12	0.6	0.6	0.7	<1	3	0 / 12	330	24000	9 / 12	7800
荒川（日ノ倉橋より上流）	日ノ倉橋上流（荒川橋）	07-032-01	A	イ	年間	－	7.4	8.2	0 / 12	7.4	13	1 / 12	10	<0.5	0.5	0 / 12	<0.5	0.5	0 / 12	0.5	<0.5	<0.5	<1	9	0 / 12	20	1400	2 / 12	470
荒川（日ノ倉橋より下流）	阿武隈川合流前（信夫橋）	07-033-01	A	イ	年間	－	6.3	6.9	3 / 12	7.7	12	0 / 12	10	<0.5	0.9	0 / 12	<0.5	0.9	0 / 12	0.5	<0.5	<0.5	8	14	0 / 12	330	4900	6 / 12	1600
松川	阿武隈川合流前（松川）	07-034-01	A	イ	年間	－	6.2	6.8	5 / 12	8.3	12	0 / 12	10	<0.5	<0.5	0 / 12	<0.5	<0.5	0 / 12	<0.5	<0.5	<0.5	2	8	0 / 12	79	4900	2 / 12	790
摺上川	阿武隈川合流前	07-035-01	A	イ	年間	－	7.3	7.8	0 / 12	8.6	13	0 / 12	11	<0.5	1.1	0 / 12	<0.5	1.1	0 / 12	0.7	0.6	0.9	1	21	0 / 12	1300	49000	12 / 12	8100
摺上川	十綱橋	07-035-51	A	イ	年間	－	6.9	7.6	0 / 12	9.1	14	0 / 12	11	0.7	1.4	0 / 12	0.7	1.4	0 / 12	1.0	0.9	1.1	1	7	0 / 12	3300	79000	12 / 12	17000
広瀬川（舘ノ腰橋より上流及び小国川）	舘ノ腰橋上流	07-036-01	A	イ	年間	－	7.5	7.9	0 / 12	9.3	14	0 / 12	11	<0.5	1.1	0 / 12	<0.5	1.1	0 / 12	0.8	0.8	0.9	1	6	0 / 12	2400	49000	12 / 12	15000
広瀬川（舘ノ腰橋より上流及び小国川）	広瀬川合流前	07-036-02	A	イ	年間	－	7.5	8.1	0 / 12	8.5	14	0 / 12	11	1.1	2.5	1 / 12	1.1	2.5	1 / 12	1.6	1.4	1.7	1	7	0 / 12	1300	33000	12 / 12	14000
広瀬川（舘ノ腰橋より下流）	阿武隈川合流前（舟場）	07-037-01	B	イ	年間	－	7.6	8.9	2 / 12	8.9	13	0 / 12	11	0.5	2.5	0 / 12	0.5	2.5	0 / 12	1.1	1.1	1.3	1	20	0 / 12	490	49000	8 / 12	19000
広瀬川（舘ノ腰橋より下流）	地蔵川原橋	07-037-51	B	イ	年間	－	7.5	8.0	0 / 12	9.3	14	0 / 12	11	<0.5	1.2	0 / 12	<0.5	1.2	0 / 12	0.8	0.8	0.8	<1	2	0 / 12	2400	49000	9 / 12	15000
大久川及び小久川	蔭磯橋	07-038-01	A	イ	年間	－	6.9	7.4	0 / 11	7.6	12	0 / 11	9.4	0.6	1.8	0 / 11	0.6	1.8	0 / 11	1.1	1.0	1.3	2	7	0 / 11	1300	33000	11 / 11	14000
大久川及び小久川	連郷橋	07-038-51	A	イ	年間	－	7.3	7.5	0 / 6	7.1	13	1 / 6	10	0.6	1.4	0 / 6	0.6	1.4	0 / 6	0.9	0.9	1.1	2	9	0 / 6	490	49000	5 / 6	14000
真野川（桜田橋より上流）	落合橋	07-039-01	A	イ	年間	－	7.2	7.4	0 / 10	9.1	14	0 / 10	11	<0.5	1.3	0 / 10	<0.5	1.3	0 / 10	0.8	0.8	1.0	<1	3	0 / 10	490	49000	8 / 10	8300
真野川（桜田橋より下流）	真島橋	07-040-01	A	イ	年間	－	7.2	7.9	0 / 10	6.7	12	1 / 10	9.6	0.5	1.2	0 / 10	0.5	1.2	0 / 10	0.7	0.6	0.8	<1	6	0 / 10	130	33000	6 / 10	11000

（備考） m:環境基準値を超える検体数 n:総検体数 x:環境基準に適合しない日数 y:総測定日

生活環境項目（ア）（河川）

水域名（河川名等）	地点名	地点統一番号	類型	達成期間	調査区分	採取水深	pH			DO				BOD								SS			大腸菌群数			
							最小	最大	m/n	最小	最大	m/n	日間平均値	最小	最大	m/n	日間平均値								日間平均値	最小	最大	m/n	日間平均値
													平均値				最小	最大	x/y	平均値	中央値	75%値							平均値
仁井田川	松葉橋	07-041-01	A	イ	年間	ー	7.1	7.8	0 / 12	6.4	12	4 / 12	9.1	<0.5	1.9	0 / 12	<0.5	1.9	0 / 12	0.9	0.7	1.0	1	28	1 / 12	790	79000	11 / 12	21000
仁井田川	霞田橋	07-041-51	A	イ	年間	ー	7.4	8.3	0 / 6	7.4	13	2 / 6	9.9	<0.5	1.2	0 / 6	<0.5	1.2	0 / 6	0.8	0.7	0.9	1	14	0 / 6	490	33000	4 / 6	12000
好間川（町田橋より上流）	岩穴つり橋	07-042-01	A	イ	年間	ー	7.3	8.1	0 / 12	6.0	13	1 / 12	10	<0.5	0.7	0 / 12	<0.5	0.7	0 / 12	0.6	0.6	0.6	<1	3	0 / 12	230	13000	10 / 12	3700
好間川（町田橋より上流）	好間町大利篠登城	07-042-51	A	イ	年間	ー	7.5	7.7	0 / 4			/				/			/						/			/	
好間川（町田橋より下流）	夏井川合流前	07-043-01	B	イ	年間	ー	7.2	7.9	0 / 12	7.8	13	0 / 12	10	0.7	2.7	0 / 12	0.7	2.7	0 / 12	1.5	1.4	1.8	<1	4	0 / 12	2300	79000	9 / 12	30000
小泉川（小泉橋より上流）	小泉橋	07-044-01	A	イ	年間	ー	7.1	7.7	0 / 10	8.7	14	0 / 10	11	0.5	1.8	0 / 10	0.5	1.8	0 / 10	1.2	1.2	1.5	<1	5	0 / 10	330	33000	7 / 10	15000
小泉川（小泉橋より下流）	百間橋	07-045-01	B	イ	年間	ー	7.3	8.0	0 / 10	3.9	11	1 / 10	8.2	0.5	1.9	0 / 10	0.5	1.9	0 / 10	1.1	0.9	1.5	2	8	0 / 10	79	33000	3 / 10	6200
浅見川	坊田橋	07-048-01	A	イ	年間	ー	7.3	7.9	0 / 10	9.1	13	0 / 10	11	<0.5	1.1	0 / 10	<0.5	1.1	0 / 10	0.6	0.5	0.8	<1	1	0 / 10	490	33000	9 / 10	7300
浅見川	広野町水道取水点上流	07-048-51	A	イ	年間	ー	7.1	7.8	0 / 5	9.1	14	0 / 5	11	<0.5	1.4	0 / 5	<0.5	1.4	0 / 5	0.8	0.9	0.9	<1	1	0 / 5	130	13000	4 / 5	3800
田付川（猫ノ尾橋より上流）	大橋	07-049-01	A	ロ	年間	ー	7.1	7.8	0 / 12	8.7	14	0 / 12	11	<0.5	1.1	0 / 12	<0.5	1.1	0 / 12	0.6	0.5	0.5	<1	5	0 / 12	330	33000	7 / 12	8500
田付川（猫ノ尾橋より下流）	下川原橋	07-050-01	A	イ	年間	ー	7.1	7.8	0 / 12	8.9	13	0 / 12	11	<0.5	1.6	0 / 12	<0.5	1.6	0 / 12	0.9	0.9	1.0	<1	7	0 / 12	1300	79000	12 / 12	21000
宮川	細工名橋	07-051-01	A	イ	年間	ー	7.1	7.3	0 / 12	8.7	13	0 / 12	11	0.6	1.9	0 / 12	0.6	1.9	0 / 12	1.1	1.0	1.4	<1	4	0 / 12	2400	79000	12 / 12	18000
旧宮川	丈助橋	07-052-01	B	イ	年間	ー	7.1	7.5	0 / 12	7.9	12	0 / 12	10	0.8	2.7	0 / 12	0.8	2.7	0 / 12	1.6	1.4	1.9	1	8	0 / 12	4900	240000	10 / 12	42000
濁川（濁川橋より上流）	濁川橋	07-053-01	A	イ	年間	ー	7.2	7.6	0 / 12	8.7	13	0 / 12	11	<0.5	1.4	0 / 12	<0.5	1.4	0 / 12	0.9	0.8	1.2	<1	6	0 / 12	3300	49000	12 / 12	15000
濁川（濁川橋より下流）	山崎橋	07-054-01	A	イ	年間	ー	7.2	7.7	0 / 12	8.9	14	0 / 12	11	<0.5	2.0	0 / 12	<0.5	2.0	0 / 12	1.0	0.9	1.1	<1	7	0 / 12	790	79000	11 / 12	17000
日橋川	南大橋	07-055-01	A	イ	年間	ー	6.6	7.3	0 / 12	8.2	13	0 / 12	11	<0.5	1.4	0 / 12	<0.5	1.4	0 / 12	0.7	0.6	0.8	2	19	0 / 12	130	33000	8 / 12	7100
湯川（滝見橋より上流）	滝見橋	07-056-01	A	イ	年間	ー	7.2	7.5	0 / 12	8.5	14	0 / 12	11	<0.5	1.2	0 / 12	<0.5	1.2	0 / 12	0.8	0.8	0.9	<1	4	0 / 12	6.8	49000	6 / 12	6300
湯川（滝見橋より下流）	新湯川橋	07-057-01	B	ロ	年間	ー	6.8	8.0	0 / 12	8.4	13	0 / 12	11	1.2	4.8	3 / 12	1.2	4.8	3 / 12	2.6	2.3	3.0	1	49	1 / 12	1100	130000	9 / 12	31000
湯川（滝見橋より下流）	阿賀野川合流前	07-057-51	B	ロ	年間	ー	7.0	7.6	0 / 6	8.9	12	0 / 6	11	1.3	4.1	1 / 6	1.3	4.1	1 / 6	2.5	2.2	2.9	1	6	0 / 6	130	79000	4 / 6	23000
旧湯川	粟ノ宮橋	07-058-01	B	ロ	年間	ー	7.1	7.7	0 / 12	8.9	14	0 / 12	11	0.6	1.8	0 / 12	0.6	1.8	0 / 12	1.2	1.2	1.5	<1	8	0 / 12	3300	130000	7 / 12	23000
今出川	猫啼橋	07-059-01	B	ハ	年間	ー	7.5	8.2	0 / 12	8.9	14	0 / 12	11	1.1	2.7	0 / 12	1.1	2.7	0 / 12	1.8	1.7	2.0	1	5	0 / 12	4900	240000	10 / 12	51000
北須川	やなぎ橋	07-060-01	A	イ	年間	ー	7.5	8.4	0 / 12	8.5	14	0 / 12	11	<0.5	1.0	0 / 12	<0.5	1.0	0 / 12	0.7	0.7	0.8	<1	6	0 / 12	330	79000	9 / 12	19000
高橋川	新橋	07-209-01			年間	ー	7.1	7.6	/ 4	8.1	12	/ 4	10	0.5	1.2	/ 4	0.5	1.2	/ 4	0.9	0.9	1.0	<1	7	/ 4	790	24000	/ 4	8200
小黒川	梅の橋	07-210-01			年間	ー	7.1	7.7	/ 4	7.7	12	/ 4	9.7	1.4	1.8	/ 4	1.4	1.8	/ 4	1.7	1.7	1.8	2	8	/ 4	24000	130000	/ 4	57000
長瀬川	小金橋	07-211-01			年間	ー	3.7	5.7	/ 6	8.1	12	/ 6	9.9	<0.5	1.3	/ 6	<0.5	1.3	/ 6	0.8	0.6	1.0	1	8	/ 6	7.8	490	/ 6	100
舟津川	舟津橋	07-212-01			年間	ー	7.1	7.3	/ 6	8.8	12	/ 6	10	<0.5	0.7	/ 6	<0.5	0.7	/ 6	0.6	0.6	0.7	<1	4	/ 6	130	5400	/ 6	1700
東根川	阿武隈川合流前	07-214-01			年間	ー	7.0	7.3	/ 4	6.7	11	/ 4	9.2	1.3	4.4	/ 4	1.3	4.4	/ 4	2.7	2.4	3.4	2	19	/ 4	33000	79000	/ 4	53000
八反田川	八反田橋	07-216-01			年間	ー	6.8	7.3	/ 12	8.4	13	/ 12	11	1.0	3.4	/ 12	1.0	3.4	/ 12	1.9	1.6	2.2	1	10	/ 12	4900	160000	/ 12	33000
濁川	大森川合流前	07-217-02			年間	ー	7.2	7.4	/ 12	6.9	13	/ 12	10	1.1	5.0	/ 12	1.1	5.0	/ 12	3.1	3.1	4.1	2	15	/ 12	3300	130000	/ 12	44000
水原川	下藤内橋	07-218-01			年間	ー	7.1	7.8	/ 12	7.9	14	/ 12	11	<0.5	3.2	/ 12	<0.5	3.2	/ 12	1.6	1.5	2.0	1	19	/ 12	220	49000	/ 12	12000

（備考） m:環境基準値を超える検体数 n:総検体数 x:環境基準に適合しない日数 y:総測定日

生活環境項目（ア）（河川）

水域名（河川名等）	地点名	地点統一番号	類型	達成期間	調査区分	採取水深	pH			DO				BOD									SS			大腸菌群数			
							最小	最大	m/n	最小	最大	m/n	日間平均値	最小	最大	m/n	日間平均値						最小	最大	m/n	最小	最大	m/n	日間平均値
													平均値				最小	最大	x/y	平均値	中央値	75%値							平均値
女神川	鶴巻橋	07-219-01			年間	－	7.6	7.9	／ 12	8.2	15	／ 12	12	1.2	5.0	／ 12	1.2	5.0	／ 12	2.9	2.6	3.6	1	10	／ 12	2600	240000	／ 12	53000
油井川	油井川橋	07-221-01			年間	－	7.1	8.0	／ 4	9.3	14	／ 4	11	0.5	1.5	／ 4	0.5	1.5	／ 4	1.0	1.0	1.0	<1	2	／ 4	4900	33000	／ 4	15000
杉田川	落合橋	07-224-01			年間	－	7.3	8.4	／ 4	9.3	14	／ 4	11	0.8	1.2	／ 4	0.8	1.2	／ 4	1.0	0.9	1.0	1	4	／ 4	3300	24000	／ 4	9300
笹原川	新橋	07-225-01			年間	－	7.2	7.5	／ 12	7.8	12	／ 12	10	0.9	1.7	／ 12	0.9	1.7	／ 12	1.2	1.3	1.3	2	13	／ 12	1400	220000	／ 12	31000
藤野川	社川合流前	07-228-01			年間	－	7.1	8.0	／ 4	9.5	13	／ 4	11	0.7	1.6	／ 4	0.7	1.6	／ 4	1.2	1.3	1.5	<1	3	／ 4	4900	33000	／ 4	17000
谷津田川	阿武隈川合流前	07-229-01			年間	－	7.5	7.7	／ 4	9.3	12	／ 4	10	1.3	2.5	／ 4	1.3	2.5	／ 4	1.7	1.4	1.5	<1	2	／ 4	4900	49000	／ 4	25000
新川	古川橋	07-237-01			年間	－	7.1	7.6	／ 4	6.6	10	／ 4	7.8	1.4	2.8	／ 4	1.4	2.8	／ 4	2.0	1.8	2.1	2	11	／ 4	2800	33000	／ 4	16000
新川	一之矢橋	07-237-02			年間	－	7.3	7.6	／ 4	4.5	9.9	／ 4	7.7	0.8	3.5	／ 4	0.8	3.5	／ 4	1.7	1.2	1.2	2	9	／ 4	7900	33000	／ 4	17000
滑津川	高久橋	07-238-01			年間	－	7.5	7.7	／ 4	7.3	13	／ 4	9.5	1.4	5.3	／ 4	1.4	5.3	／ 4	3.0	2.6	3.2	5	14	／ 4			／	
矢田川	矢田川橋	07-239-01			年間	－	7.3	7.8	／ 4	6.9	10	／ 4	8.0	1.4	5.5	／ 4	1.4	5.5	／ 4	3.0	2.6	2.9	8	20	／ 4			／	
宝珠院川	藤原川合流前	07-240-01			年間	－	6.7	7.4	／ 4	4.7	9.9	／ 4	7.5	1.2	6.2	／ 4	1.2	6.2	／ 4	2.8	1.8	2.0	4	28	／ 4			／	
四時川	鮫川合流前	07-241-01			年間	－	7.3	8.0	／ 4	8.9	14	／ 4	11	<0.5	0.9	／ 4	<0.5	0.9	／ 4	0.7	0.6	0.7	<1	3	／ 4	330	4900	／ 4	2200
四時川	小室橋	07-241-02			年間	－	7.4	7.7	／ 12	9.4	13	／ 12	11	<0.5	1.8	／ 12	<0.5	1.8	／ 12	0.9	0.8	1.0	<1	18	／ 12	45	17000	／ 12	2900
滝川	富士見橋	07-242-01			年間	－	7.5	7.9	／ 4	8.7	14	／ 4	11	0.8	3.1	／ 4	0.8	3.1	／ 4	1.8	1.7	2.3	2	7	／ 4	7900	79000	／ 4	31000
佐久間川	阿武隈川合流前	07-243-01			年間	－	7.3	7.8	／ 4	9.5	14	／ 4	11	1.2	2.9	／ 4	1.2	2.9	／ 4	1.9	1.8	2.4	2	14	／ 4	24000	49000	／ 4	33000
溷川	舘ノ内橋	07-255-01			年間	－	7.0	7.7	／ 4	9.3	13	／ 4	12	0.9	2.0	／ 4	0.9	2.0	／ 4	1.5	1.5	1.6	1	15	／ 4	4900	79000	／ 4	28000
大江川	尾瀬沼流入前の橋	07-256-01			年間	－	6.7	6.8	／ 5	8.7	10	／ 5	9.4	<0.5	0.6	／ 5	<0.5	0.6	／ 5	0.5	<0.5	<0.5	<1	2	／ 5	23	4900	／ 5	1200
酸川	酸川野	07-257-01			年間	－	3.0	3.3	／ 6	8.3	12	／ 6	9.9	<0.5	1.2	／ 6	<0.5	1.2	／ 6	0.8	0.6	1.2	<1	3	／ 6	0	4.5	／ 6	1.1
泉川	阿武隈川合流前	07-258-01			年間	－	7.6	7.9	／ 4	9.3	14	／ 4	11	1.4	3.6	／ 4	1.4	3.6	／ 4	2.3	2.0	2.2	2	11	／ 4	3300	240000	／ 4	68000
須川	須川橋	07-259-01			年間	－	3.5	3.7	／ 12	8.4	13	／ 12	11	<0.5	0.6	／ 12	<0.5	0.6	／ 12	0.5	<0.5	0.5	<1	4	／ 12	2	240	／ 12	85
菅川	三浜橋上流	07-260-01			年間	－	7.2	7.3	／ 6	9.1	13	／ 6	11	<0.5	0.8	／ 6	<0.5	0.8	／ 6	0.6	0.5	0.8	<1	2	／ 6	490	3300	／ 6	1400
常夏川	大作橋上流	07-261-01			年間	－	6.9	7.1	／ 6	9.2	12	／ 6	10	<0.5	0.9	／ 6	<0.5	0.9	／ 6	0.8	0.9	0.9	2	13	／ 6	230	11000	／ 6	5200
藤田川	阿武隈川合流前	07-262-01			年間	－	7.4	7.5	／ 4	8.9	12	／ 4	10	1.3	2.4	／ 4	1.3	2.4	／ 4	1.6	1.3	1.4	2	11	／ 4	2400	130000	／ 4	36000
桜川	小泉橋	07-263-01			年間	－	7.7	8.0	／ 4	8.9	12	／ 4	10	1.5	2.3	／ 4	1.5	2.3	／ 4	1.8	1.7	1.8	1	3	／ 4	2300	49000	／ 4	15000
亀田川	逢瀬川合流前	07-264-01			年間	－	7.2	7.7	／ 4	8.0	11	／ 4	9.3	2.6	13	／ 4	2.6	13	／ 4	5.7	3.5	3.9	4	52	／ 4	3300	220000	／ 4	65000
境川	６号国道下	07-289-01			年間	－	7.0	8.0	／ 4	4.5	7.5	／ 4	6.3	3.8	11	／ 4	3.8	11	／ 4	7.0	6.5	7.5	9	44	／ 4	33000	1300000	／ 4	400000
神白川	下神白橋	07-290-01			年間	－	7.4	8.0	／ 4	6.5	14	／ 4	9.6	2.0	10	／ 4	2.0	10	／ 4	5.4	4.8	7.2	9	16	／ 4	23000	110000	／ 4	54000
湯本川	藤原川合流前	07-291-01			年間	－	7.4	8.1	／ 4	7.3	10	／ 4	9.1	1.5	4.5	／ 4	1.5	4.5	／ 4	3.2	3.4	3.6	5	16	／ 4	22000	79000	／ 4	43000
渋川	植田橋	07-292-01			年間	－	7.4	7.9	／ 4	6.6	9.6	／ 4	8.5	2.1	3.2	／ 4	2.1	3.2	／ 4	2.6	2.5	2.8	4	14	／ 4	49000	130000	／ 4	90000

（備考） m:環境基準値を超える検体数 n:総検体数 x:環境基準に適合しない日数 y:総測定日

生活環境項目（ア）（湖沼）

水域名（河川名等）	地点名	地点統一番号	類型	達成期間	調査区分	採取水深	pH			DO				COD								SS			大腸菌群数			
							最小	最大	m/n	最小	最大	m/n	日間平均値	最小	最大	m/n	日間平均値					最小	最大	m/n	最小	最大	m/n	日間平均値
													平均値				最小	最大	x/y	平均値	中央値	75%値							平均値
四時ダム貯水池	四時ダムサイト	07-401-01			年間	全層	6.8	9.6	/ 36	1.2	13	/ 36	9.3	<0.5	5.1	/ 36	0.8	2.7	/ 12	1.8	2.0	2.1	<1	16	/ 36	0	3300	/ 36	290
三春ダム貯水池	三春ダムサイト	07-402-01			年間	全層	7.0	9.1	/ 36	0.6	14	/ 36	8.4	3.0	8.2	/ 36	3.2	5.9	/ 12	4.0	4.0	4.2	1	29	/ 36	23	11000	/ 36	1300
摺上川ダム貯水池	摺上川ダムサイト	07-403-01			年間	全層	6.5	7.7	/ 36	4.4	12	/ 36	9.7	1.1	5.5	/ 36	1.5	3.1	/ 12	2.0	1.9	2.0	<1	4	/ 36	0	330	/ 36	55
猪苗代湖	湖心	07-501-01	A	イ	年間	全層	6.5	7.1	0 / 32	8.5	12	0 / 32	10	0.6	1.6	0 / 32	0.8	1.3	0 / 8	1.1	1.0	1.1	<1	<1	0 / 32	0	7900	2 / 8	1500
猪苗代湖	小石ヶ浜水門	07-501-51	A	イ	年間	全層	6.7	6.9	0 / 6	8.3	12	0 / 6	9.4	1.1	1.6	0 / 6	1.1	1.6	0 / 6	1.3	1.2	1.3	<1	<1	0 / 6	7.8	3300	2 / 6	910
猪苗代湖	天神浜	07-501-52	A	イ	年間	全層	6.3	8.1	2 / 6	8.1	11	0 / 6	9.4	0.7	3.2	1 / 6	0.7	3.2	1 / 6	1.5	1.2	1.6	<1	<1	0 / 6	0	1300	1 / 6	290
猪苗代湖	安積疎水取水口	07-501-53	A	イ	年間	全層	6.6	7.2	0 / 6	7.9	12	0 / 6	9.5	0.8	1.3	0 / 6	0.8	1.3	0 / 6	1.1	1.2	1.3	<1	<1	0 / 6	2.0	13000	3 / 6	2800
猪苗代湖	浜路浜	07-501-54	A	イ	年間	全層	6.7	7.0	0 / 8	7.9	11	0 / 8	9.6	0.7	1.4	0 / 8	0.7	1.4	0 / 8	1.0	0.9	1.1	<1	1	0 / 8	2.0	3500	2 / 8	670
猪苗代湖	舟津港	07-501-55	A	イ	年間	全層	6.7	6.9	0 / 8	7.8	12	0 / 8	9.6	0.7	1.4	0 / 8	0.7	1.4	0 / 8	1.0	0.9	1.1	<1	1	0 / 8	0	16000	1 / 8	2100
猪苗代湖	青松ヶ浜	07-501-56	A	イ	年間	全層	6.7	7.0	0 / 8	7.7	12	0 / 8	9.6	0.6	1.3	0 / 8	0.6	1.3	0 / 8	1.0	0.9	1.2	<1	1	0 / 8	0	17000	1 / 8	2200
猪苗代湖	高橋川河口付近	07-501-57	A	イ	年間	全層	6.9	8.4	0 / 8	8.3	13	0 / 8	10	1.2	2.3	0 / 8	1.2	2.3	0 / 8	1.8	1.8	2.0	<1	2	0 / 8	240	7900	4 / 8	2100
檜原湖	湖心	07-502-01	A	ロ	年間	全層	7.0	7.5	0 / 14	8.1	10	0 / 14	9.2	1.6	2.9	0 / 14	1.6	2.8	0 / 7	2.1	2.2	2.4	<1	2	0 / 14	2.0	24000	1 / 7	3500
檜原湖	湖北部	07-502-51	A	ロ	年間	全層	7.0	7.3	0 / 7	7.9	10	0 / 7	9.3	1.6	3.2	1 / 7	1.6	3.2	1 / 7	2.3	2.3	2.5	<1	1	0 / 7	2.0	79000	1 / 7	11000
檜原湖	湖南部	07-502-52	A	ロ	年間	全層	7.2	7.5	0 / 7	8.3	11	0 / 7	9.6	1.7	2.8	0 / 7	1.7	2.8	0 / 7	2.2	2.3	2.6	<1	3	0 / 7	0	790	0 / 7	180
小野川湖	湖心	07-503-01	A	ロ	年間	全層	7.1	7.5	0 / 7	8.3	10	0 / 7	9.0	1.8	2.9	0 / 7	1.8	2.9	0 / 7	2.3	2.2	2.7	<1	2	0 / 7	9.3	33000	2 / 7	5100
小野川湖	湖東部	07-503-51	A	ロ	年間	全層	7.2	7.6	0 / 7	7.9	10	0 / 7	9.1	1.6	2.6	0 / 7	1.6	2.6	0 / 7	2.3	2.4	2.6	<1	1	0 / 7	11	24000	2 / 7	4300
小野川湖	湖西部	07-503-52	A	ロ	年間	全層	7.1	7.3	0 / 7	7.3	10	1 / 7	8.7	1.7	2.8	0 / 7	1.7	2.8	0 / 7	2.4	2.4	2.5	<1	1	0 / 7	240	13000	1 / 7	2200
秋元湖	湖心	07-504-01	A	ロ	年間	全層	7.0	7.8	0 / 14	7.5	11	0 / 14	9.2	2.2	3.4	4 / 14	2.3	3.3	2 / 7	2.9	3.0	3.1	<1	2	0 / 14	4.0	79000	2 / 7	12000
秋元湖	湖東部	07-504-51	A	ロ	年間	全層	7.1	7.8	0 / 7	8.5	10	0 / 7	9.2	2.5	3.6	3 / 7	2.5	3.6	3 / 7	3.0	3.0	3.6	<1	1	0 / 7	9.3	330000	2 / 7	48000
秋元湖	湖西部	07-504-52	A	ロ	年間	全層	7.1	7.7	0 / 7	8.1	10	0 / 7	9.2	2.4	3.3	2 / 7	2.4	3.3	2 / 7	2.9	3.0	3.2	<1	1	0 / 7	2.0	24000	2 / 7	3900
曽原湖	湖心	07-505-01	A	ロ	年間	全層	7.2	7.5	0 / 7	7.7	10	0 / 7	8.7	2.0	3.1	1 / 7	2.0	3.1	1 / 7	2.5	2.6	2.9	<1	2	0 / 7	240	1300	1 / 7	530
雄国沼	湖心	07-506-01	A	ロ	年間	全層	6.8	7.7	0 / 7	7.9	10	0 / 7	8.9	2.5	4.8	6 / 7	2.5	4.8	6 / 7	4.3	4.6	4.8	1	3	0 / 7	2.0	7900	1 / 7	1400
磐梯五色沼湖沼群	毘沙門沼湖心	07-507-01	A	ロ	年間	全層	6.6	6.9	0 / 7	8.7	9.8	0 / 7	9.2	1.2	1.9	0 / 7	1.2	1.9	0 / 7	1.6	1.6	1.8	<1	1	0 / 7	23	24000	3 / 7	4200
羽鳥湖	湖心	07-508-01	A	イ	年間	全層	6.8	7.5	0 / 16	6.1	11	2 / 16	9.1	1.6	3.2	1 / 16	1.8	3.0	0 / 8	2.3	2.3	2.5	<1	2	0 / 16	2.0	24000	2 / 8	3500
田子倉貯水池	湖心	07-509-01	A	イ	年間	全層	6.7	8.5	0 / 12	7.5	12	0 / 12	9.7	1.7	2.8	0 / 12	1.8	2.6	0 / 6	2.3	2.3	2.6	<1	13	2 / 12	2.0	130	0 / 6	67
奥只見貯水池	湖心	07-510-01	A	イ	年間	全層	6.7	7.9	0 / 12	6.5	11	1 / 12	9.1	1.8	3.0	0 / 12	1.9	2.7	0 / 6	2.3	2.2	2.5	<1	5	0 / 12	2.0	490	0 / 6	250
沼沢湖	湖心	07-511-01	A	イ	年間	全層	7.1	8.4	0 / 14	8.5	11	0 / 14	10	1.3	2.5	0 / 14	1.5	2.3	0 / 7	1.9	2.0	2.1	<1	1	0 / 14	0	240	0 / 7	60
尾瀬沼	湖心	07-512-01	A	イ	年間	全層	6.4	7.3	1 / 15	4.6	9.6	2 / 15	7.8	2.5	6.7	12 / 15	2.8	5.9	4 / 5	4.6	5.3	5.6	1	5	0 / 15	2.0	1300	1 / 5	330
東山ダム貯水池	東山ダムサイト	07-513-01	A	イ	年間	全層	6.4	9.0	4 / 27	<0.5	11	12 / 27	7.0	1.8	5.2	7 / 27	2.2	3.4	2 / 9	2.7	2.8	3.0	<1	3	0 / 27	0	1200	1 / 27	71
千五沢ダム貯水池	千五沢ダムサイト	07-514-01	A	ニ	年間	全層	7.0	10	5 / 18	1.1	18	5 / 18	8.8	2.6	11	14 / 18	2.7	7.6	8 / 9	5.0	4.8	5.9	<1	13	5 / 18	0	24000	5 / 9	5100
大川ダム貯水池	湖心	07-515-01	A	イ	年間	全層	6.6	7.3	0 / 36			/		1.3	4.7	4 / 36	1.3	3.5	2 / 12	2.1	1.8	2.3	<1	67	8 / 36	13	3300	8 / 36	490

（備考） m:環境基準値を超える検体数 n:総検体数 x:環境基準に適合しない日数 y:総測定日

生活環境項目（ア）（海域）

水域名（河川名等）	地点名	地点統一番号	類型	達成期間	調査区分	採取水深	pH			DO				COD									n-ヘキサン抽出物質			大腸菌群数			
							最小	最大	m/n	最小	最大	m/n	日間平均値	最小	最大	m/n	日間平均値						最小	最大	m/n	最小	最大	m/n	日間平均値
													平均値				最小	最大	x/y	平均値	中央値	75%値							平均値
小名浜港	四号埠頭先	07-601-01	B	イ	年間	全層	7.8	8.2	0 / 18	6.4	9.9	0 / 18	8.3	1.0	4.3	1 / 18	1.3	2.8	0 / 9	1.9	1.6	2.5	<0.5	<0.5	0 / 9			/	
小名浜港	西防波堤第2の北約400m付近	07-601-51	B	イ	年間	全層	7.9	8.2	0 / 12	6.5	9.3	0 / 12	8.1	1.0	2.7	0 / 12	1.3	2.1	0 / 6	1.7	1.7	1.8			/			/	
小名浜港	漁港区内	07-601-52	B	イ	年間	全層	8.0	8.2	0 / 6	6.6	9.7	0 / 6	7.9	1.0	2.7	0 / 6	1.0	2.7	0 / 6	1.8	1.5	2.7			/			/	
常磐沿岸海域	蛭田川沖南南東約2500m付近	07-602-01	A	イ	年間	全層	8.1	8.2	0 / 6	7.2	9.2	1 / 6	8.3	0.9	1.9	0 / 6	0.9	1.9	0 / 6	1.4	1.4	1.8	<0.5	<0.5	0 / 6	7	940	0 / 6	330
常磐沿岸海域	鮫川沖南約2000m付近	07-602-02	A	イ	年間	全層	8.1	8.2	0 / 6	7.5	9.4	0 / 6	8.2	0.9	1.9	0 / 6	0.9	1.9	0 / 6	1.4	1.3	1.8	<0.5	<0.5	0 / 6	2	790	0 / 6	290
常磐沿岸海域	照島の東南東約800m付近	07-602-51	A	イ	年間	全層	8.1	8.2	0 / 6	7.6	9.5	0 / 6	8.3	0.9	1.9	0 / 6	0.9	1.9	0 / 6	1.4	1.4	1.4			/			/	
常磐沿岸海域	蛭田川沖東約1000m付近	07-602-52	A	イ	年間	全層	8.1	8.2	0 / 6	7.5	9.4	0 / 6	8.3	1.2	1.9	0 / 6	1.2	1.9	0 / 6	1.6	1.7	1.8			/			/	
常磐沿岸海域	勿来港外の漁港区内	07-602-53	A	イ	年間	全層	8.1	8.2	0 / 6	7.0	9.6	1 / 6	8.3	1.2	1.9	0 / 6	1.2	1.9	0 / 6	1.7	1.8	1.9			/			/	
常磐沿岸海域	小浜港外の漁港区内	07-602-54	A	イ	年間	全層	8.1	8.1	0 / 6	7.0	9.3	2 / 6	8.0	1.1	1.7	0 / 6	1.1	1.7	0 / 6	1.3	1.2	1.4			/			/	
松川浦海域	漁業権区域区1号中央付近	07-603-01	A	イ	年間	全層	8.0	8.2	0 / 10	6.7	11	2 / 10	8.7	<0.5	1.2	0 / 10	<0.5	1.2	0 / 10	0.7	0.7	0.8	<0.5	<0.5	0 / 10	0	240	0 / 10	60
松川浦海域	漁業権区域区3号中央付近	07-603-02	A	イ	年間	全層	8.0	8.2	0 / 10	6.9	11	1 / 10	8.7	<0.5	1.3	0 / 10	<0.5	1.3	0 / 10	0.7	0.5	0.8	<0.5	<0.5	0 / 10	0	490	0 / 10	110
松川浦海域	浦の出入口付近	07-603-51	A	イ	年間	全層	8.1	8.2	0 / 5	7.5	10	0 / 5	8.5	<0.5	1.9	0 / 5	<0.5	1.9	0 / 5	0.8	<0.5	0.8	<0.5	<0.5	0 / 5	2.0	130	0 / 5	35
原町市地先海域	原町市特別都市下水路沖約1000m付近	07-604-01	A	イ	年間	全層	8.1	8.2	0 / 5	7.7	10	0 / 5	8.6	1.1	1.9	0 / 5	1.1	1.9	0 / 5	1.7	1.8	1.9	<0.5	<0.5	0 / 5	2.0	130	0 / 5	31
原町市地先海域	新田川沖約1000m付近	07-604-02	A	イ	年間	全層	8.1	8.2	0 / 5	7.5	10	0 / 5	8.5	1.3	2.2	1 / 5	1.3	2.2	1 / 5	1.8	1.9	1.9	<0.5	<0.5	0 / 5	0	240	0 / 5	49
原町市地先海域	新田川沖約5000m付近	07-604-03	A	イ	年間	全層	8.1	8.2	0 / 5	7.7	10	0 / 5	8.6	1.3	2.0	0 / 5	1.3	2.0	0 / 5	1.7	1.9	2.0	<0.5	<0.5	0 / 5	0	2.0	0 / 5	0.8
いわき市地先海域	中之作港沖約1000m付近	07-605-01	A	イ	年間	全層	8.1	8.2	0 / 6	7.7	9.9	0 / 6	8.6	1.1	1.6	0 / 6	1.1	1.6	0 / 6	1.4	1.3	1.6	<0.5	<0.5	0 / 6	0	27	0 / 6	5.1
いわき市地先海域	豊間漁港沖約1500m付近	07-605-02	A	イ	年間	全層	8.1	8.2	0 / 6	7.7	9.5	0 / 6	8.6	0.9	1.4	0 / 6	0.9	1.4	0 / 6	1.2	1.3	1.4	<0.5	<0.5	0 / 6	0	49	0 / 6	17
いわき市地先海域	夏井川沖約1500m付近	07-605-03	A	イ	年間	全層	8.1	8.2	0 / 6	7.5	10	0 / 6	8.6	0.7	1.7	0 / 6	0.7	1.7	0 / 6	1.4	1.3	1.7	<0.5	<0.5	0 / 6	0	49	0 / 6	14
久之浜港	A及びB防波堤の接部から西約150m付近	07-606-01	B	イ	年間	全層	8.0	8.2	0 / 9	7.1	10	0 / 9	8.2	1.0	1.5	0 / 9	1.0	1.5	0 / 9	1.3	1.3	1.4	<0.5	<0.5	0 / 9			/	
四倉港	埠頭先東約30m付近	07-607-01	B	イ	年間	全層	8.0	8.2	0 / 9	7.5	10	0 / 9	8.5	0.9	2.1	0 / 9	0.9	2.1	0 / 9	1.5	1.6	1.8	<0.5	<0.5	0 / 9			/	
豊間漁港	中防波堤先端から西30m付近（豊間地区）	07-608-01	B	イ	年間	全層	8.0	8.3	0 / 9	7.3	11	0 / 9	8.7	1.0	1.7	0 / 9	1.0	1.7	0 / 9	1.2	1.2	1.4	<0.5	<0.5	0 / 9			/	
豊間漁港	漁港内中央（沼之内船溜）	07-608-02	B	イ	年間	全層	8.1	8.2	0 / 9	7.3	10	0 / 9	8.5	0.8	2.1	0 / 9	0.8	2.1	0 / 9	1.4	1.4	1.5	<0.5	<0.5	0 / 9			/	
江名港	東内防波堤先端から北西約50m付近	07-609-01	B	イ	年間	全層	8.0	8.2	0 / 9	7.3	10	0 / 9	8.4	1.0	2.7	0 / 9	1.0	2.7	0 / 9	1.8	1.8	2.1	<0.5	0.5	1 / 9			/	
中之作港	西防波堤先端から南約200m付近	07-610-01	B	イ	年間	全層	8.0	8.2	0 / 9	7.2	10	0 / 9	8.5	0.7	1.7	0 / 9	0.7	1.7	0 / 9	1.2	1.1	1.4	<0.5	<0.5	0 / 9			/	
相双地区地先海域	釣師浜漁港沖約2000m付近	07-611-01	A	イ	年間	全層	8.1	8.2	0 / 5	7.7	10	0 / 5	8.6	1.4	2.6	2 / 5	1.4	2.6	2 / 5	2.1	2.0	2.6	<0.5	<0.5	0 / 5	0	27	0 / 5	7.2

（備考） m:環境基準値を超える検体数 n:総検体数 x:環境基準に適合しない日数 y:総測定日

生活環境項目（ア）（海域）

水域名（河川名等）	地点名	地点統一番号	類型	達成期間	調査区分	採取水深	pH			DO				BOD（COD）								n-ヘキサン抽出物質			大腸菌群数			
							最小	最大	m/n	最小	最大	m/n	日間平均値	最小	最大	m/n	日間平均値						最小	最大	m/n	最小	最大	m/n	日間平均値
													平均値				最小	最大	x/y	平均値	中央値	75%値							平均値
相双地区地先海域	真野川沖 約2000m付近	07-611-02	A	イ	年間	全層	8.1	8.2	0 / 5	7.9	10	0 / 5	9.1	1.6	2.4	2 / 5	1.6	2.4	2 / 5	2.0	1.9	2.1	<0.5	<0.5	0 / 5	0	11	0 / 5	3.0
相馬港及び相馬地先海域	地蔵川沖 約2500m付近	07-612-01	A	イ	年間	全層	8.1	8.2	0 / 5	7.9	10	0 / 5	8.8	1.0	2.0	0 / 5	1.0	2.0	0 / 5	1.7	2.0	2.0	<0.5	<0.5	0 / 5	0	49	0 / 5	11
相馬港及び相馬地先海域	相馬港南防波堤屈曲部から西 約200m付近	07-612-02	A	イ	年間	全層	8.1	8.2	0 / 10	7.7	10	0 / 10	8.8	1.1	2.4	2 / 10	1.2	2.3	1 / 5	1.9	1.9	2.0	<0.5	<0.5	0 / 5	0	4.5	0 / 5	2.5
常磐沿岸海域（小名浜港沖）	番所灯台から真方位245度線上 約2000m地点	07-613-01	A	イ	年間	全層	8.1	8.2	0 / 6	7.7	9.8	0 / 6	8.4	1.1	1.8	0 / 6	1.1	1.8	0 / 6	1.5	1.6	1.7	<0.5	<0.5	0 / 6	0	5400	1 / 6	900
常磐沿岸海域（小名浜港沖）	八崎灯台から真方位115度線上 約1500m地点	07-613-02	A	イ	年間	全層	8.0	8.2	0 / 6	7.5	9.5	0 / 6	8.4	0.8	1.6	0 / 6	0.8	1.6	0 / 6	1.3	1.4	1.5	<0.5	<0.5	0 / 6	4	5400	2 / 6	1500

（備考） m:環境基準値を超える検体数 n:総検体数 x:環境基準に適合しない日数 y:総測定日

生活環境項目（イ）（河川）

水域名（河川名等）	地点名	地点統一番号	類型	達成期間	調査区分	採取水深	全窒素				全燐			
							最小	最大	m/n	日間平均値の平均値	最小	最大	m/n	日間平均値の平均値
阿武隈川上流	羽太橋	07-001-01			年間	－	0.44	0.70	／ 4	0.56	0.011	0.018	／ 4	0.013
阿武隈川中流（1）	阿久津橋	07-002-01			年間	－	1.4	2.0	／ 4	1.6	0.050	0.075	／ 4	0.059
阿武隈川中流（1）	田町大橋上流400m	07-002-51			年間	－	0.58	0.89	／ 4	0.71	0.015	0.030	／ 4	0.022
阿武隈川中流（1）	川ノ目橋	07-002-52			年間	－	1.4	2.1	／ 4	1.7	0.035	0.069	／ 4	0.053
阿武隈川中流（1）	江持橋	07-002-53			年間	－	1.5	2.1	／ 4	1.7	0.040	0.073	／ 4	0.059
阿武隈川中流（2）	大正橋（伏黒）	07-003-01			年間	－	1.6	2.5	／ 4	1.9	0.078	0.10	／ 4	0.091
阿武隈川中流（2）	高田橋	07-003-51			年間	－	1.6	3.1	／ 4	2.2	0.083	0.11	／ 4	0.097
阿武隈川中流（2）	蓬莱橋	07-003-52			年間	－	1.6	2.8	／ 4	2.1	0.074	0.098	／ 4	0.090
社川	王子橋	07-004-01			年間	－	1.2	1.7	／ 4	1.4	0.034	0.056	／ 4	0.043
社川	社川橋	07-004-51			年間	－	1.1	1.8	／ 4	1.4	0.024	0.059	／ 4	0.040
阿賀野川（1）	田島橋	07-005-01			年間	－	0.23	0.44	／ 4	0.31	0.007	0.011	／ 4	0.008
阿賀野川（1）	大川橋上流	07-005-51			年間	－	0.31	0.42	／ 4	0.38	0.004	0.011	／ 4	0.008
阿賀野川（2）	宮古橋	07-006-01			年間	－	0.48	1.1	／ 4	0.80	0.010	0.020	／ 4	0.016
阿賀野川（3）	新郷ダム	07-007-01			年間	－	0.32	0.49	／ 4	0.38	0.020	0.11	／ 4	0.045
阿賀野川（3）	山科地先	07-007-51			年間	－	0.60	0.99	／ 4	0.73	0.061	0.096	／ 4	0.077
新田川（新田橋より上流）	木戸内橋	07-008-01			年間	－	0.34	0.59	／ 3	0.49	0.005	0.019	／ 3	0.010
新田川（新田橋より下流）	鮭川橋	07-009-01			年間	－	1.0	1.6	／ 3	1.2	0.034	0.092	／ 3	0.054
藤原川	愛谷川橋	07-012-01			年間	－	0.62	0.82	／ 4	0.72	0.041	0.070	／ 4	0.056
藤原川	みなと大橋	07-012-02			年間	－	2.2	3.4	／ 4	2.7	0.15	0.33	／ 4	0.21
只見川（田子倉貯水池より下流）	西谷橋	07-013-01			年間	－	0.20	0.35	／ 4	0.25	0.013	0.13	／ 4	0.047
只見川（田子倉貯水池より下流）	藤橋	07-013-02			年間	－	0.18	0.37	／ 4	0.25	0.012	0.093	／ 4	0.035
伊南川	青柳橋	07-014-01			年間	－	0.16	0.28	／ 4	0.22	0.003	0.017	／ 4	0.011
伊南川	黒沢橋	07-014-02			年間	－	0.15	0.27	／ 4	0.21	0.009	0.14	／ 4	0.049
宇多川（清水橋より上流）	堀坂橋	07-015-01			年間	－	0.65	0.94	／ 3	0.77	0.003	0.011	／ 3	0.006
宇多川（清水橋より下流）	百間橋	07-016-01			年間	－	0.75	1.3	／ 3	0.99	0.009	0.048	／ 3	0.024
夏井川（好間川合流点より上流）	北ノ内橋	07-017-01			年間	－	0.99	1.5	／ 4	1.2	0.038	0.079	／ 4	0.051
夏井川（好間川合流点より下流）	六十枚橋	07-018-01			年間	－	0.62	1.8	／ 4	1.1	0.036	0.19	／ 4	0.095
鮫川（山田川合流点より下流）	鮫川橋	07-020-01			年間	－	0.60	0.85	／ 4	0.75	0.025	0.053	／ 4	0.037
蛭田川	蛭田橋	07-021-02			年間	－	1.4	2.8	／ 4	2.2	0.10	0.23	／ 4	0.17
黒川（栃木県境まで）	栃木県境	07-022-01			年間	－	0.75	1.0	／ 4	0.85	0.024	0.042	／ 4	0.031
久慈川（茨城県境まで）	松岡橋	07-023-01			年間	－	0.81	1.5	／ 4	1.2	0.035	0.048	／ 4	0.040
久慈川（茨城県境まで）	高地原橋	07-023-02			年間	－	0.63	1.0	／ 4	0.85	0.027	0.043	／ 4	0.039
釈迦堂川（影沼橋より上流）	須賀川市水道取水点	07-025-01			年間	－	0.57	1.2	／ 4	0.98	0.037	0.064	／ 4	0.047
釈迦堂川（影沼橋より下流）	阿武隈川合流前	07-026-01			年間	－	0.80	1.3	／ 4	1.1	0.042	0.050	／ 4	0.045
大滝根川（谷田川を含む）	阿武隈川合流前	07-027-01			年間	－	1.2	2	／ 4	1.6	0.038	0.070	／ 4	0.050
大滝根川（谷田川を含む）	船引橋	07-027-51			年間	－	1.2	1.8	／ 4	1.4	0.047	0.066	／ 4	0.057
大滝根川（谷田川を含む）	谷田川橋	07-027-52			年間	－	0.81	2.3	／ 4	1.7	0.065	0.11	／ 4	0.088
逢瀬川（馬場川合流点より上流）	馬場川合流点前	07-028-01			年間	－	0.58	1.1	／ 4	0.82	0.022	0.032	／ 4	0.026
逢瀬川（馬場川合流点から幕ノ内橋まで）	幕ノ内橋上流	07-029-01			年間	－	0.67	2.6	／ 4	1.6	0.070	0.20	／ 4	0.14
逢瀬川（幕ノ内橋より下流）	阿武隈川合流前	07-030-01			年間	－	0.72	3.1	／ 4	1.7	0.077	0.17	／ 4	0.12
五百川	阿武隈川合流前	07-031-01			年間	－	0.71	1.0	／ 4	0.83	0.11	0.56	／ 4	0.26
五百川	石筵川合流後	07-031-51			年間	－	0.31	0.51	／ 2	0.41	0.011	0.025	／ 2	0.018
荒川（日ノ倉橋より上流）	日ノ倉橋上流	07-032-01			年間	－	0.25	0.37	／ 4	0.31	<0.003	0.011	／ 4	0.007
荒川（日ノ倉橋より下流）	阿武隈川合流前	07-033-01			年間	－	1.0	1.6	／ 4	1.3	0.022	0.027	／ 4	0.024
松川	阿武隈川合流前	07-034-01			年間	－	0.72	1.2	／ 4	0.91	0.009	0.015	／ 4	0.012

（備考） m:環境基準値を超える検体数 n:総検体数 平均値:日間平均値の年平均値

生活環境項目(イ)(河川)

水域名（河川名等）	地点名	地点統一番号	類型	達成期間	調査区分	採取水深	全窒素				全燐			
							最小	最大	m/n	日間平均値の平均値	最小	最大	m/n	日間平均値の平均値
摺上川	阿武隈川合流前	07-035-01			年間	―	0.40	0.59	/ 4	0.47	0.023	0.042	/ 4	0.030
摺上川	十綱橋	07-035-51			年間	―	0.26	0.41	/ 12	0.32	0.013	0.034	/ 12	0.022
広瀬川(舘ノ腰橋より上流及び小国川)	舘ノ腰橋上流	07-036-01			年間	―	1.0	1.2	/ 4	1.1	0.024	0.060	/ 4	0.040
広瀬川(舘ノ腰橋より上流及び小国川)	広瀬川合流前	07-036-02			年間	―	1.4	2.7	/ 4	1.8	0.082	0.17	/ 4	0.12
広瀬川（舘ノ腰橋より下流）	阿武隈川合流前	07-037-01			年間	―	1.2	2.1	/ 4	1.7	0.077	0.14	/ 4	0.098
大久川及び小久川	蔭磯橋	07-038-01			年間	―	0.40	0.67	/ 4	0.50	0.025	0.047	/ 4	0.034
真野川（桜田橋より上流）	落合橋	07-039-01			年間	―	0.63	1.0	/ 3	0.85	0.011	0.029	/ 3	0.021
真野川（桜田橋より下流）	真島橋	07-040-01			年間	―	0.68	0.83	/ 3	0.74	0.023	0.033	/ 3	0.028
仁井田川	松葉橋	07-041-01			年間	―	0.41	0.91	/ 4	0.62	0.038	0.12	/ 4	0.072
好間川（町田橋より下流）	夏井川合流前	07-043-01			年間	―	0.72	1.2	/ 4	0.92	0.054	0.11	/ 4	0.082
小泉川（小泉橋より上流）	小泉橋	07-044-01			年間	―	0.76	1.1	/ 3	0.99	0.039	0.068	/ 3	0.054
小泉川（小泉橋より下流）	百間橋	07-045-01			年間	―	0.58	0.81	/ 3	0.71	0.033	0.057	/ 3	0.048
浅見川	坊田橋	07-048-01			年間	―	0.31	0.38	/ 3	0.34	0.009	0.014	/ 3	0.011
田付川（猫ノ尾橋より上流）	大橋	07-049-01			年間	―	0.10	0.45	/ 4	0.26	0.006	0.011	/ 4	0.009
田付川（猫ノ尾橋より下流）	下川原橋	07-050-01			年間	―	0.52	1.0	/ 4	0.77	0.087	0.36	/ 4	0.20
宮川	細工名橋	07-051-01			年間	―	0.64	1.2	/ 4	0.85	0.038	0.063	/ 4	0.051
旧宮川	丈助橋	07-052-01			年間	―	0.81	1.4	/ 4	1.0	0.068	0.14	/ 4	0.12
濁川（濁川橋より上流）	濁川橋	07-053-01			年間	―	0.45	0.94	/ 4	0.64	0.022	0.052	/ 4	0.038
濁川（濁川橋より下流）	山崎橋	07-054-01			年間	―	0.45	1.0	/ 4	0.62	0.060	0.29	/ 4	0.19
日橋川	南大橋	07-055-01			年間	―	0.41	0.63	/ 4	0.49	0.013	0.10	/ 4	0.067
湯川（滝見橋より上流）	滝見橋	07-056-01			年間	―	0.21	0.32	/ 4	0.28	0.005	0.017	/ 4	0.010
湯川（滝見橋より下流）	新湯川橋	07-057-01			年間	―	0.80	2.4	/ 4	1.3	0.096	0.18	/ 4	0.13
旧湯川	粟ノ宮橋	07-058-01			年間	―	0.65	1.0	/ 4	0.78	0.057	0.12	/ 4	0.075
今出川	猫啼橋	07-059-01			年間	―	1.1	1.6	/ 4	1.3	0.036	0.071	/ 4	0.052
北須川	やなぎ橋	07-060-01			年間	―	1.1	1.5	/ 12	1.3	0.024	0.12	/ 12	0.052
高橋川	新橋	07-209-01			年間	―	0.49	0.61	/ 4	0.54	0.021	0.067	/ 4	0.042
小黒川	梅の橋	07-210-01			年間	―	0.55	3.6	/ 4	1.4	0.13	0.54	/ 4	0.24
長瀬川	小金橋	07-211-01			年間	―	0.23	0.43	/ 6	0.32	0.007	0.015	/ 6	0.012
舟津川	舟津橋	07-212-01			年間	―	0.42	0.65	/ 6	0.59	0.009	0.021	/ 6	0.015
八反田川	八反田橋	07-216-01			年間	―	0.94	2.1	/ 12	1.4	0.04	0.10	/ 12	0.064
濁川	大森川合流点前	07-217-02			年間	―	1.4	4.1	/ 12	2.7	0.076	0.31	/ 12	0.19
水原川	下藤内橋	07-218-01			年間	―	0.71	1.8	/ 12	1.1	0.021	0.16	/ 12	0.055
女神川	鶴巻橋	07-219-01			年間	―	0.65	3.9	/ 12	2.3	0.091	0.19	/ 12	0.13
笹原川	新橋	07-225-01			年間	―	0.83	1.5	/ 4	1.0	0.054	0.066	/ 4	0.058
四時川	小室橋	07-241-02			年間	―	0.31	0.63	/ 12	0.43	0.010	0.061	/ 12	0.021
大江川	尾瀬沼流入前の橋	07-256-01			年間	―	0.21	0.31	/ 5	0.27	<0.003	0.005	/ 5	0.003
須川	須川橋	07-259-01			年間	―	0.20	0.39	/ 12	0.29	0.006	0.049	/ 12	0.020
菅川	三浜橋上流	07-260-01			年間	―	0.30	0.47	/ 6	0.40	0.012	0.022	/ 6	0.020
常夏川	大作橋上流	07-261-01			年間	―	0.43	0.71	/ 6	0.60	0.010	0.032	/ 6	0.023
藤田川	阿武隈川合流前	07-262-01			年間	―	0.66	1.4	/ 2	1.0	0.054	0.080	/ 2	0.067
桜川	小泉橋	07-263-01			年間	―	3.2	3.5	/ 2	3.4	0.41	0.79	/ 2	0.60
亀田川	逢瀬川合流前	07-264-01			年間	―	1.1	4.3	/ 4	2.5	0.12	0.72	/ 4	0.29

（備考） m:環境基準値を超える検体数 n:総検体数 平均値:日間平均値の年平均値

生活環境項目(イ)(湖沼)

水域名（河川名等）	地点名	地点統一番号	類型	達成期間	調査区分	採取水深	全窒素				全燐			
							最小	最大	m/n	日間平均値の平均値	最小	最大	m/n	日間平均値の平均値
四時ダム貯水池	四時ダムサイト	07-401-01			年間	表層	0.27	0.55	/ 12	0.41	0.010	0.050	/ 12	0.019
三春ダム貯水池	三春ダムサイト	07-402-01			年間	表層	1.2	1.7	/ 12	1.4	0.019	0.10	/ 12	0.048
摺上川ダム貯水池	摺上川ダムサイト	07-403-01			年間	表層	0.15	0.58	/ 12	0.28	<0.003	0.026	/ 12	0.007
猪苗代湖	湖心	07-501-01	Ⅱ	イ	年間	表層	0.19	0.25	7 / 8	0.23	<0.003	<0.003	0 / 8	<0.003
猪苗代湖	小石ヶ浜水門	07-501-51	Ⅱ	イ	年間	表層	0.20	0.25	4 / 6	0.22	<0.003	0.003	0 / 6	0.003
猪苗代湖	天神浜	07-501-52	Ⅱ	イ	年間	表層	0.16	0.26	2 / 6	0.21	<0.003	0.021	1 / 6	0.006
猪苗代湖	安積疏水取水口	07-501-53	Ⅱ	イ	年間	表層	0.20	0.28	5 / 6	0.23	<0.003	0.003	0 / 6	0.003
猪苗代湖	浜路浜	07-501-54	Ⅱ	イ	年間	表層	0.20	0.31	6 / 8	0.24	<0.003	0.009	0 / 8	0.005
猪苗代湖	舟津港	07-501-55	Ⅱ	イ	年間	表層	0.19	0.26	6 / 8	0.23	<0.003	0.009	0 / 8	0.005
猪苗代湖	青松浜	07-501-56	Ⅱ	イ	年間	表層	0.19	0.26	5 / 8	0.23	<0.003	0.007	0 / 8	0.004
猪苗代湖	高橋川河口付近	07-501-57	Ⅱ	イ	年間	表層	0.18	0.53	7 / 8	0.28	0.005	0.030	4 / 8	0.012
檜原湖	湖心	07-502-01	Ⅱ	イ	年間	表層	0.09	0.18	0 / 7	0.13	0.004	0.007	0 / 7	0.005
檜原湖	湖北部	07-502-51	Ⅱ	イ	年間	表層	0.11	0.20	0 / 7	0.15	0.004	0.013	1 / 7	0.007
檜原湖	湖南部	07-502-52	Ⅱ	イ	年間	表層	0.09	0.16	0 / 7	0.12	<0.003	0.014	1 / 7	0.007
小野川湖	湖心	07-503-01	Ⅱ	イ	年間	表層	0.09	0.22	2 / 7	0.17	0.003	0.008	0 / 7	0.006
小野川湖	湖東部	07-503-51	Ⅱ	イ	年間	表層	0.11	0.29	3 / 7	0.19	0.003	0.009	0 / 7	0.006
小野川湖	湖西部	07-503-52	Ⅱ	イ	年間	表層	0.11	0.20	0 / 7	0.17	0.005	0.011	1 / 7	0.007
秋元湖	湖心	07-504-01	Ⅱ	イ	年間	表層	0.11	0.21	1 / 7	0.16	0.003	0.008	0 / 7	0.005
秋元湖	湖東部	07-504-51	Ⅱ	イ	年間	表層	0.12	0.22	1 / 7	0.17	0.003	0.011	1 / 7	0.006
秋元湖	湖西部	07-504-52	Ⅱ	イ	年間	表層	0.10	0.22	1 / 7	0.16	0.003	0.007	0 / 7	0.005
曽原湖	湖心	07-505-01			年間	表層	0.10	0.17	/ 7	0.15	0.004	0.009	/ 7	0.007
雄国沼	湖心	07-506-01			年間	表層	0.16	0.26	/ 7	0.20	0.010	0.020	/ 7	0.013
磐梯五色沼湖沼群	毘沙門沼湖心	07-507-01			年間	表層	<0.05	0.09	/ 7	0.07	0.005	0.008	/ 7	0.006
羽鳥湖	湖心	07-508-01			年間	表層	0.17	0.34	/ 8	0.25	<0.003	0.013	/ 8	0.007
田子倉貯水池	湖心	07-509-01			年間	表層	0.09	0.20	/ 6	0.13	0.004	0.017	/ 6	0.010
奥只見貯水池	湖心	07-510-01			年間	表層	0.11	0.25	/ 6	0.16	0.005	0.012	/ 6	0.007
沼沢湖	湖心	07-511-01			年間	表層	0.07	0.21	/ 7	0.14	<0.003	0.007	/ 7	0.004
尾瀬沼	湖心	07-512-01			年間	表層	0.17	0.39	/ 5	0.25	0.006	0.012	/ 5	0.010
東山ダム貯水池	東山ダムサイト	07-513-01	Ⅱ	ニ	年間	表層	0.15	0.36	8 / 9	0.26	0.010	0.017	8 / 9	0.013
千五沢ダム貯水池	千五沢ダムサイト	07-514-01	Ⅲ	ニ	年間	表層	0.82	1.8	9 / 9	1.2	0.027	0.21	7 / 9	0.077
大川ダム貯水池	湖心	07-515-01	Ⅲ	イ	年間	表層	0.34	0.64	9 / 12	0.49	0.008	0.034	1 / 12	0.014

（備考） m:環境基準値を超える検体数 n:総検体数 平均値:日間平均値の年平均値

生活環境項目（イ）（海域）

水域名（河川名等）	地点名	地点統一番号	類型	達成期間	調査区分	採取水深	全窒素				全燐			
							最小	最大	m/n	日間平均値の平均値	最小	最大	m/n	日間平均値の平均値
小名浜港	四号埠頭先	07-601-01	Ⅲ	ニ	年間	表層	<0.05	0.96	2 / 9	0.41	0.012	0.058	1 / 9	0.027
小名浜港	西防波堤第2の北約400m付近	07-601-51	Ⅲ	ニ	年間	表層	0.05	1.3	1 / 6	0.46	0.023	0.066	1 / 6	0.035
小名浜港	漁港区内	07-601-52	Ⅲ	ニ	年間	表層	<0.05	0.82	1 / 6	0.36	0.023	0.056	1 / 6	0.033
常磐沿岸海域	蛭田川沖約2500m付近	07-602-01			年間	表層	<0.05	0.28	/ 3	0.20	0.019	0.037	/ 3	0.025
常磐沿岸海域	鮫川沖約2000m付近	07-602-02			年間	表層	<0.05	0.20	/ 3	0.15	0.016	0.020	/ 3	0.018
常磐沿岸海域	照島の東南東約800m付近	07-602-51			年間	表層	<0.05	0.30	/ 6	0.19	0.007	0.030	/ 6	0.018
松川浦海域	漁業権区域区1号中央付近	07-603-01	Ⅱ	イ	年間	表層	0.12	0.30	0 / 10	0.19	0.009	0.026	0 / 10	0.015
松川浦海域	漁業権区域区3号中央付近	07-603-02	Ⅱ	イ	年間	表層	0.10	0.40	1 / 10	0.21	0.009	0.026	0 / 10	0.017
松川浦海域	浦の出入口付近	07-603-51	Ⅱ	イ	年間	表層	0.11	0.24	0 / 5	0.18	0.008	0.018	0 / 5	0.014
いわき市地先海域	中ノ作港沖約1000m付近	07-605-01			年間	表層	<0.05	0.19	/ 3	0.14	0.015	0.022	/ 3	0.018
いわき市地先海域	豊間漁港沖約1500m付近	07-605-02			年間	表層	<0.05	0.41	/ 3	0.20	0.012	0.020	/ 3	0.015
いわき市地先海域	夏井川沖約1500m付近	07-605-03			年間	表層	<0.05	0.17	/ 3	0.12	0.012	0.016	/ 3	0.013
久之浜港	A及びB防波堤の接部から西150m	07-606-01			年間	表層	<0.05	0.19	/ 3	0.14	0.020	0.025	/ 3	0.022
四倉港	埠頭先東約30m付近	07-607-01			年間	表層	<0.05	0.22	/ 3	0.15	0.019	0.023	/ 3	0.021
豊間漁港	中防波堤先端から西30m付近	07-608-01			年間	表層	<0.05	0.19	/ 3	0.13	0.018	0.021	/ 3	0.020
豊間漁港	漁港内中央付近	07-608-02			年間	表層	<0.05	0.23	/ 3	0.15	0.017	0.021	/ 3	0.019
江名港	東内防波堤先端から北西50m付近	07-609-01			年間	表層	<0.05	0.53	/ 3	0.26	0.022	0.053	/ 3	0.037
中之作港	西防波堤先端から南約200m付近	07-610-01			年間	表層	<0.05	0.23	/ 3	0.16	0.018	0.021	/ 3	0.020
相馬港及び相馬地先海域	南防波堤屈曲部西約200m付近	07-612-02			年間	表層	0.14	0.15	/ 2	0.15	0.011	0.013	/ 2	0.012
常磐沿岸海域（小名浜港沖）	番所灯台から2000mの地点	07-613-01			年間	表層	<0.05	0.28	/ 6	0.19	0.006	0.021	/ 6	0.015
常磐沿岸海域（小名浜港沖）	八崎灯台から1500mの地点	07-613-02			年間	表層	<0.05	0.38	/ 6	0.24	0.014	0.026	/ 6	0.020

（備考） m:環境基準値を超える検体数 n:総検体数 平均値:日間平均値の年平均値

健康項目（全体）

測定項目名	河川		湖沼		海域		全体	
	超過地点数 a	調査地点数 b	超過地点数 a	調査地点数 b	超過地点数 a	調査地点数 b	超過地点数 a	調査地点数 b
カドミウム	0	50	0	5	0	5	0	60
全シアン	0	45	0	3	0	5	0	53
鉛	0	50	0	5	0	5	0	60
六価クロム	0	44	0	3	0	5	0	52
砒素	0	48	0	5	0	5	0	58
総水銀	0	48	0	5	0	5	0	58
アルキル水銀	0	14	0	1	0	4	0	19
PCB	0	36	0	3	0	5	0	44
ジクロロメタン	0	46	0	5	0	5	0	56
四塩化炭素	0	46	0	5	0	5	0	56
1,2-ジクロロエタン	0	46	0	5	0	5	0	56
1,1-ジクロロエチレン	0	46	0	5	0	5	0	56
シス-1,2-ジクロロエチレン	0	46	0	5	0	5	0	56
1,1,1-トリクロロエタン	0	46	0	5	0	5	0	56
1,1,2-トリクロロエタン	0	46	0	5	0	5	0	56
トリクロロエチレン	0	46	0	5	0	5	0	56
テトラクロロエチレン	0	46	0	5	0	5	0	56
1,3-ジクロロプロペン	0	46	0	5	0	5	0	56
チウラム	0	46	0	5	0	5	0	56
シマジン	0	46	0	5	0	5	0	56
チオベンカルブ	0	46	0	5	0	5	0	56
ベンゼン	0	46	0	5	0	5	0	56
セレン	0	45	0	5	0	5	0	55
硝酸性窒素及び亜硝酸性窒素	0	56	0	9	0	4	0	69
ふっ素	0	47	0	9	−	0	0	56
ほう素	0	40	0	6	−	0	0	46
1,4-ジオキサン	0	45	0	4	0	5	0	54

健康項目（地点別）

水域名（河川名等）	地点名	地点統一番号	カドミウム			全シアン			鉛			六価クロム			砒素		
			m/n	最大値	平均値	m/n	最大値	平均値	m/n	最大値	平均値	m/n	最大値	平均値	m/n	最大値	平均値
阿武隈川上流	羽太橋	07-001-01	0 /4	<0.001	<0.001				0 /4	<0.005	<0.005						
阿武隈川中流（1）	阿久津橋（阿久津）	07-002-01	0 /12	<0.001	<0.001	0 /12	<0.1	<0.1	0 /12	<0.005	<0.005	0 /12	<0.02	<0.02	0 /12	<0.005	<0.005
阿武隈川中流（2）	大正橋（伏黒）	07-003-01	0 /12	<0.001	<0.001	0 /12	<0.1	<0.1	0 /12	<0.005	<0.005	0 /12	<0.02	<0.02	0 /12	<0.005	<0.005
阿武隈川中流（2）	蓬莱橋（黒岩）	07-003-52	0 /12	<0.001	<0.001	0 /12	<0.1	<0.1	0 /12	<0.005	<0.005	0 /12	<0.02	<0.02	0 /12	<0.005	<0.005
社川	王子橋	07-004-01	0 /4	<0.001	<0.001	0 /4	<0.1	<0.1	0 /4	<0.005	<0.005	0 /4	<0.02	<0.02	0 /4	<0.005	<0.005
阿賀野川（1）	田島橋	07-005-01	0 /1	<0.001	<0.001				0 /1	<0.005	<0.005				0 /1	<0.005	<0.005
阿賀野川（2）	宮古橋	07-006-01	0 /4	<0.001	<0.001	0 /4	<0.1	<0.1	0 /4	<0.005	<0.005	0 /4	<0.02	<0.02	0 /4	<0.005	<0.005
阿賀野川（3）	新郷ダム	07-007-01	0 /4	<0.001	<0.001	0 /4	<0.1	<0.1	0 /4	<0.005	<0.005	0 /4	<0.02	<0.02	0 /4	<0.005	<0.005
新田川（新田橋より下流）	鮭川橋	07-009-01	0 /3	<0.001	<0.001	0 /3	<0.1	<0.1	0 /3	<0.005	<0.005	0 /3	<0.02	<0.02	0 /3	<0.005	<0.005
藤原川	愛谷川橋	07-012-01	0 /2	<0.001	<0.001	0 /2	<0.1	<0.1	0 /2	<0.005	<0.005	0 /2	<0.02	<0.02	0 /2	<0.005	<0.005
藤原川	みなと大橋	07-012-02	1 /4	0.005	0.002	0 /4	<0.1	<0.1	0 /4	<0.005	<0.005	0 /4	<0.02	<0.02	0 /4	0.006	0.005
只見川（田子倉貯水池より下流）	西谷橋	07-013-01	0 /2	<0.001	<0.001	0 /2	<0.1	<0.1	0 /2	<0.005	<0.005				0 /2	<0.005	<0.005
只見川（田子倉貯水池より下流）	藤橋	07-013-02	0 /4	<0.001	<0.001	0 /4	<0.1	<0.1	0 /4	<0.005	<0.005	0 /4	<0.02	<0.02	0 /4	<0.005	<0.005
伊南川	青柳橋	07-014-01	0 /2	<0.001	<0.001				0 /2	<0.005	<0.005				0 /2	<0.005	<0.005
伊南川	黒沢橋	07-014-02	0 /4	<0.001	<0.001	0 /4	<0.1	<0.1	0 /4	<0.005	<0.005	0 /4	<0.02	<0.02	0 /4	<0.005	<0.005
宇多川（清水橋より下流）	百間橋	07-016-01	0 /3	<0.001	<0.001	0 /3	<0.1	<0.1	0 /3	<0.005	<0.005	0 /3	<0.02	<0.02	0 /3	<0.005	<0.005
夏井川（好間川合流点より上流）	北ノ内橋	07-017-01															
夏井川（好間川合流点より下流）	六十枚橋	07-018-01	0 /4	<0.001	<0.001	0 /4	<0.1	<0.1	0 /4	<0.005	<0.005	0 /4	<0.02	<0.02	0 /4	<0.005	<0.005
鮫川（山田川合流点より下流）	鮫川橋	07-020-01	0 /4	<0.001	<0.001	0 /4	<0.1	<0.1	0 /4	<0.005	<0.005	0 /4	<0.02	<0.02	0 /4	<0.005	<0.005
蛭田川	蛭田橋	07-021-02	0 /4	<0.001	<0.001	0 /4	<0.1	<0.1	0 /4	<0.005	<0.005	0 /4	<0.02	<0.02	0 /4	<0.005	<0.005
黒川（栃木県境まで）	栃木県境	07-022-01	0 /4	<0.001	<0.001	0 /4	<0.1	<0.1	0 /4	<0.005	<0.005	0 /4	<0.02	<0.02	0 /4	<0.005	<0.005
久慈川（茨城県境まで）	高地原橋	07-023-02	0 /4	<0.001	<0.001	0 /4	<0.1	<0.1	0 /4	<0.005	<0.005	0 /4	<0.02	<0.02	0 /4	<0.005	<0.005
釈迦堂川（影沼橋より上流）	須賀川市水道取水地点	07-025-01	0 /4	<0.001	<0.001	0 /4	<0.1	<0.1	0 /4	<0.005	<0.005	0 /4	<0.02	<0.02	0 /4	<0.005	<0.005
大滝根川（谷田川を含む）	阿武隈川合流前	07-027-01	0 /4	<0.001	<0.001	0 /4	<0.1	<0.1	0 /4	<0.005	<0.005	0 /4	<0.02	<0.02	0 /4	<0.005	<0.005
大滝根川（谷田川を含む）	船引橋	07-027-51															
大滝根川（谷田川を含む）	谷田川橋	07-027-52	0 /4	<0.001	<0.001	0 /4	<0.1	<0.1	0 /4	<0.005	<0.005	0 /4	<0.02	<0.02	0 /4	<0.005	<0.005
逢瀬川（馬場川合流点より上流）	馬場川合流点前	07-028-01	0 /2	<0.001	<0.001	0 /2	<0.1	<0.1	0 /2	<0.005	<0.005	0 /2	<0.02	<0.02	0 /2	<0.005	<0.005
逢瀬川（馬場川合流点から幕ノ内橋まで）	幕ノ内橋上流	07-029-01	0 /2	<0.001	<0.001	0 /2	<0.1	<0.1	0 /2	<0.005	<0.005	0 /2	<0.02	<0.02	0 /2	<0.005	<0.005

（備考） m:環境基準値を超える検体数　n:総検体数

健康項目（地点別）

水域名（河川名等）	地点名	地点統一番号	カドミウム			全シアン			鉛			六価クロム			砒素		
			m/n	最大値	平均値	m/n	最大値	平均値	m/n	最大値	平均値	m/n	最大値	平均値	m/n	最大値	平均値
逢瀬川（幕ノ内橋より下流）	阿武隈川合流前	07-030-01	0 /4	<0.001	<0.001	0 /4	<0.1	<0.1	0 /4	<0.005	<0.005	0 /4	<0.02	<0.02	0 /4	<0.005	<0.005
五百川	阿武隈川合流前	07-031-01	0 /4	<0.001	<0.001	0 /4	<0.1	<0.1	0 /4	<0.005	<0.005	0 /4	<0.02	<0.02	0 /4	<0.005	<0.005
五百川	石筵川合流後	07-031-51	0 /2	<0.001	<0.001	0 /2	<0.1	<0.1	0 /2	<0.005	<0.005	0 /2	<0.02	<0.02	0 /2	<0.005	<0.005
五百川	上関下橋	07-031-52	0 /4	<0.001	<0.001				0 /4	<0.005	<0.005						
荒川（日ノ倉橋より下流）	阿武隈川合流前（信夫橋）	07-033-01	0 /2	<0.001	<0.001	0 /2	<0.1	<0.1	0 /2	<0.005	<0.005	0 /2	<0.02	<0.02	0 /2	<0.005	<0.005
松川	阿武隈川合流前（松川）	07-034-01	0 /2	<0.001	<0.001	0 /2	<0.1	<0.1	0 /2	<0.005	<0.005	0 /2	<0.02	<0.02	0 /2	<0.005	<0.005
摺上川	阿武隈川合流前	07-035-01	0 /2	<0.001	<0.001	0 /2	<0.1	<0.1	0 /2	<0.005	<0.005	0 /2	<0.02	<0.02	0 /2	<0.005	<0.005
広瀬川（舘ノ腰橋より下流）	阿武隈川合流前（舟場）	07-037-01	0 /2	<0.001	<0.001	0 /2	<0.1	<0.1	0 /2	<0.005	<0.005	0 /2	<0.02	<0.02	0 /2	<0.005	<0.005
広瀬川（舘ノ腰橋より下流）	地蔵川原橋	07-037-51	0 /4	<0.001	<0.001				0 /4	<0.005	<0.005						
大久川及び小久川	蔭磯橋	07-038-01	0 /2	<0.001	<0.001	0 /2	<0.1	<0.1	0 /2	<0.005	<0.005	0 /2	<0.02	<0.02	0 /2	<0.005	<0.005
真野川（桜田橋より下流）	真島橋	07-040-01	0 /3	<0.001	<0.001	0 /3	<0.1	<0.1	0 /3	<0.005	<0.005	0 /3	<0.02	<0.02	0 /3	<0.005	<0.005
仁井田川	松葉橋	07-041-01	0 /4	<0.001	<0.001	0 /4	<0.1	<0.1	0 /4	<0.005	<0.005	0 /4	<0.02	<0.02	0 /4	<0.005	<0.005
好間川（町田橋より下流）	夏井川合流前	07-043-01	0 /2	<0.001	<0.001	0 /2	<0.1	<0.1	0 /2	<0.005	<0.005	0 /2	<0.02	<0.02	0 /2	<0.005	<0.005
小泉川（小泉橋より下流）	百間橋	07-045-01	0 /3	<0.001	<0.001	0 /3	<0.1	<0.1	0 /3	<0.005	<0.005	0 /3	<0.02	<0.02	0 /3	<0.005	<0.005
浅見川	坊田橋	07-048-01	0 /3	<0.001	<0.001	0 /3	<0.1	<0.1	0 /3	<0.005	<0.005	0 /3	<0.02	<0.02	0 /3	<0.005	<0.005
田付川（猫ノ尾橋より下流）	下川原橋	07-050-01	0 /4	<0.001	<0.001	0 /4	<0.1	<0.1	0 /4	<0.005	<0.005	0 /4	<0.02	<0.02	0 /4	<0.005	<0.005
宮川	細工名橋	07-051-01	0 /4	<0.001	<0.001	0 /4	<0.1	<0.1	0 /4	<0.005	<0.005	0 /4	<0.02	<0.02	0 /4	<0.005	<0.005
旧宮川	丈助橋	07-052-01	0 /4	<0.001	<0.001	0 /4	<0.1	<0.1	0 /4	<0.005	<0.005	0 /4	<0.02	<0.02	0 /4	<0.005	<0.005
濁川（濁川橋より下流）	山崎橋	07-054-01	0 /4	<0.001	<0.001	0 /4	<0.1	<0.1	0 /4	<0.005	<0.005	0 /4	<0.02	<0.02	0 /4	<0.005	<0.005
日橋川	南大橋	07-055-01	0 /2	<0.001	<0.001	0 /2	<0.1	<0.1	0 /2	<0.005	<0.005	0 /2	<0.02	<0.02	0 /2	<0.005	<0.005
湯川（滝見橋より下流）	新湯川橋	07-057-01	0 /2	<0.001	<0.001	0 /2	<0.1	<0.1	0 /2	<0.005	<0.005	0 /2	<0.02	<0.02	0 /2	<0.005	<0.005
旧湯川	粟ノ宮橋	07-058-01	0 /4	<0.001	<0.001	0 /4	<0.1	<0.1	0 /4	<0.005	<0.005	0 /4	<0.02	<0.02	0 /4	<0.005	<0.005
今出川	猫啼橋	07-059-01	0 /4	<0.001	<0.001	0 /4	<0.1	<0.1	0 /4	<0.005	<0.005	0 /4	<0.02	<0.02	0 /4	<0.005	<0.005
長瀬川	小金橋	07-211-01													0 /4	<0.005	<0.005
舟津川	舟津橋	07-212-01															
東根川	阿武隈川合流前	07-214-01															
濁川	大森川合流前	07-217-02	0 /4	<0.001	<0.001	0 /4	<0.1	<0.1	0 /4	<0.005	<0.005	0 /4	<0.02	<0.02	0 /4	<0.005	<0.005
菅川	三浜橋上流	07-260-01															

（備考） m:環境基準値を超える検体数　n:総検体数

健康項目（地点別）

水域名（河川名等）	地点名	地点統一番号	カドミウム			全シアン			鉛			六価クロム			砒素		
			m/n	最大値	平均値	m/n	最大値	平均値	m/n	最大値	平均値	m/n	最大値	平均値	m/n	最大値	平均値
常夏川	大作橋上流	07-261-01															
藤田川	阿武隈川合流前	07-262-01															
桜川	小泉橋	07-263-01															
亀田川	逢瀬川合流前	07-264-01															
三春ダム貯水池	三春ダムサイト	07-402-01	0 /2	<0.001	<0.001	0 /2	<0.1	<0.1	0 /2	<0.005	<0.005	0 /2	<0.02	<0.02	0 /2	<0.005	<0.005
摺上川ダム貯水池	摺上川ダムサイト	07-403-01	0 /4	<0.001	<0.001	0 /4	<0.1	<0.1	0 /4	<0.005	<0.005	0 /4	<0.02	<0.02	0 /4	<0.005	<0.005
猪苗代湖	小石ヶ浜水門	07-501-51	0 /6	<0.001	<0.001				0 /6	<0.005	<0.005				0 /6	<0.005	<0.005
猪苗代湖	安積疎水取水口	07-501-53	0 /6	<0.001	<0.001				0 /6	<0.005	<0.005				0 /6	<0.005	<0.005
猪苗代湖	浜路浜	07-501-54															
猪苗代湖	舟津港	07-501-55															
猪苗代湖	青松ヶ浜	07-501-56															
尾瀬沼	湖心	07-512-01															
大川ダム貯水池	湖心	07-515-01	0 /12	<0.001	<0.001	0 /12	<0.1	<0.1	0 /12	<0.005	<0.005	0 /12	<0.02	<0.02	0 /12	0.005	0.005
小名浜港	四号埠頭先	07-601-01	0 /2	<0.001	<0.001	0 /2	<0.1	<0.1	0 /2	<0.005	<0.005	0 /2	<0.02	<0.02	0 /2	<0.005	<0.005
小名浜港	西防波堤第2の北約400m付近	07-601-51															
小名浜港	漁港区内	07-601-52															
常磐沿岸海域	蛭田川沖南南東約2500m付近	07-602-01	0 /2	<0.001	<0.001	0 /2	<0.1	<0.1	0 /2	<0.005	<0.005	0 /2	<0.02	<0.02	0 /2	<0.005	<0.005
松川浦海域	漁業権区域区3号中央付近	07-603-02	0 /3	<0.001	<0.001	0 /3	<0.1	<0.1	0 /3	<0.005	<0.005	0 /3	<0.02	<0.02	0 /3	<0.005	<0.005
いわき市地先海域	夏井川沖約1500m付近	07-605-03	0 /1	<0.001	<0.001	0 /1	<0.1	<0.1	0 /1	<0.005	<0.005	0 /1	<0.02	<0.02	0 /1	<0.005	<0.005
常磐沿岸海域（小名浜港沖）	番所灯台から真方位245度線上約2000m地点	07-613-01	0 /1	<0.001	<0.001	0 /1	<0.1	<0.1	0 /1	<0.005	<0.005	0 /1	<0.02	<0.02	0 /1	<0.005	<0.005

（備考） m:環境基準値を超える検体数　n:総検体数

健康項目（地点別）

水域名（河川名等）	地点名	地点統一番号	総水銀			アルキル水銀			PCB			ジクロロメタン			四塩化炭素		
			m/n	最大値	平均値	m/n	最大値	平均値	m/n	最大値	平均値	m/n	最大値	平均値	m/n	最大値	平均値
阿武隈川上流	羽太橋	07-001-01	0 /4	<0.0005	<0.0005							0 /2	<0.002	<0.002	0 /2	<0.0002	<0.0002
阿武隈川中流（1）	阿久津橋（阿久津）	07-002-01	0 /12	<0.0005	<0.0005				0 /1	<0.0005	<0.0005	0 /2	<0.002	<0.002	0 /2	<0.0002	<0.0002
阿武隈川中流（2）	大正橋（伏黒）	07-003-01	0 /12	<0.0005	<0.0005				0 /1	<0.0005	<0.0005	0 /2	<0.002	<0.002	0 /2	<0.0002	<0.0002
阿武隈川中流（2）	蓬莱橋（黒岩）	07-003-52	0 /12	<0.0005	<0.0005				0 /1	<0.0005	<0.0005	0 /2	<0.002	<0.002	0 /2	<0.0002	<0.0002
社川	王子橋	07-004-01	0 /4	<0.0005	<0.0005				0 /1	<0.0005	<0.0005	0 /2	<0.002	<0.002	0 /2	<0.0002	<0.0002
阿賀野川（1）	田島橋	07-005-01															
阿賀野川（2）	宮古橋	07-006-01	0 /4	<0.0005	<0.0005				0 /1	<0.0005	<0.0005	0 /1	<0.002	<0.002	0 /1	<0.0002	<0.0002
阿賀野川（3）	新郷ダム	07-007-01	0 /4	<0.0005	<0.0005				0 /1	<0.0005	<0.0005	0 /2	<0.002	<0.002	0 /2	<0.0002	<0.0002
新田川（新田橋より下流）	鮭川橋	07-009-01	0 /3	<0.0005	<0.0005				0 /1	<0.0005	<0.0005	0 /1	<0.002	<0.002	0 /1	<0.0002	<0.0002
藤原川	愛谷川橋	07-012-01	0 /2	<0.0005	<0.0005	0 /1	<0.0005	<0.0005	0 /1	<0.0005	<0.0005	0 /2	<0.002	<0.002	0 /2	<0.0002	<0.0002
藤原川	みなと大橋	07-012-02	0 /4	<0.0005	<0.0005	0 /4	<0.0005	<0.0005	0 /1	<0.0005	<0.0005	0 /4	<0.002	<0.002	0 /4	<0.0002	<0.0002
只見川（田子倉貯水池より下流）	西谷橋	07-013-01	0 /2	<0.0005	<0.0005												
只見川（田子倉貯水池より下流）	藤橋	07-013-02	0 /4	<0.0005	<0.0005				0 /1	<0.0005	<0.0005	0 /2	<0.002	<0.002	0 /2	<0.0002	<0.0002
伊南川	青柳橋	07-014-01															
伊南川	黒沢橋	07-014-02	0 /4	<0.0005	<0.0005				0 /1	<0.0005	<0.0005	0 /2	<0.002	<0.002	0 /2	<0.0002	<0.0002
宇多川（清水橋より下流）	百間橋	07-016-01	0 /3	<0.0005	<0.0005				0 /1	<0.0005	<0.0005	0 /1	<0.002	<0.002	0 /1	<0.0002	<0.0002
夏井川（好間川合流点より上流）	北ノ内橋	07-017-01										0 /2	<0.002	<0.002	0 /2	<0.0002	<0.0002
夏井川（好間川合流点より下流）	六十枚橋	07-018-01	0 /4	<0.0005	<0.0005	0 /4	<0.0005	<0.0005	0 /1	<0.0005	<0.0005	0 /4	<0.002	<0.002	0 /4	<0.0002	<0.0002
鮫川（山田川合流点より下流）	鮫川橋	07-020-01	0 /4	<0.0005	<0.0005	0 /4	<0.0005	<0.0005	0 /1	<0.0005	<0.0005	0 /4	<0.002	<0.002	0 /4	<0.0002	<0.0002
蛭田川	蛭田橋	07-021-02	0 /4	<0.0005	<0.0005	0 /4	<0.0005	<0.0005	0 /1	<0.0005	<0.0005	0 /4	0.002	0.002	0 /4	<0.0002	<0.0002
黒川（栃木県境まで）	栃木県境	07-022-01	0 /4	<0.0005	<0.0005				0 /1	<0.0005	<0.0005	0 /2	<0.002	<0.002	0 /2	<0.0002	<0.0002
久慈川（茨城県境まで）	高地原橋	07-023-02	0 /4	<0.0005	<0.0005				0 /1	<0.0005	<0.0005	0 /2	<0.002	<0.002	0 /2	<0.0002	<0.0002
釈迦堂川（影沼橋より上流）	須賀川市水道取水地点	07-025-01	0 /4	<0.0005	<0.0005				0 /1	<0.0005	<0.0005	0 /2	<0.002	<0.002	0 /2	<0.0002	<0.0002
大滝根川（谷田川を含む）	阿武隈川合流前	07-027-01	0 /4	<0.0005	<0.0005	0 /4	<0.0005	<0.0005	0 /1	<0.0005	<0.0005	0 /4	<0.002	<0.002	0 /4	<0.0002	<0.0002
大滝根川（谷田川を含む）	船引橋	07-027-51										0 /2	<0.002	<0.002	0 /2	<0.0002	<0.0002
大滝根川（谷田川を含む）	谷田川橋	07-027-52	0 /4	<0.0005	<0.0005	0 /4	<0.0005	<0.0005				0 /4	<0.002	<0.002	0 /4	<0.0002	<0.0002
逢瀬川（馬場川合流点より上流）	馬場川合流点前	07-028-01	0 /2	<0.0005	<0.0005	0 /2	<0.0005	<0.0005				0 /2	<0.002	<0.002	0 /2	<0.0002	<0.0002
逢瀬川（馬場川合流点から幕ノ内橋まで）	幕ノ内橋上流	07-029-01	0 /2	<0.0005	<0.0005	0 /2	<0.0005	<0.0005				0 /2	<0.002	<0.002	0 /2	<0.0002	<0.0002

（備考） m:環境基準値を超える検体数　n:総検体数

健康項目（地点別）

水域名（河川名等）	地点名	地点統一番号	総水銀			アルキル水銀			PCB			ジクロロメタン			四塩化炭素		
			m/n	最大値	平均値	m/n	最大値	平均値	m/n	最大値	平均値	m/n	最大値	平均値	m/n	最大値	平均値
逢瀬川（幕ノ内橋より下流）	阿武隈川合流前	07-030-01	0 /4	<0.0005	<0.0005	0 /4	<0.0005	<0.0005	0 /1	<0.0005	<0.0005	0 /4	<0.002	<0.002	0 /4	<0.0002	<0.0002
五百川	阿武隈川合流前	07-031-01	0 /4	<0.0005	<0.0005				0 /1	<0.0005	<0.0005	0 /2	<0.002	<0.002	0 /2	<0.0002	<0.0002
五百川	石筵川合流後	07-031-51	0 /2	<0.0005	<0.0005	0 /2	<0.0005	<0.0005	0 /1	<0.0005	<0.0005	0 /2	<0.002	<0.002	0 /2	<0.0002	<0.0002
五百川	上関下橋	07-031-52	0 /4	<0.0005	<0.0005							0 /2	<0.002	<0.002	0 /2	<0.0002	<0.0002
荒川（日ノ倉橋より下流）	阿武隈川合流前（信夫橋）	07-033-01	0 /2	<0.0005	<0.0005												
松川	阿武隈川合流前（松川）	07-034-01	0 /2	<0.0005	<0.0005												
摺上川	阿武隈川合流前	07-035-01	0 /2	<0.0005	<0.0005												
広瀬川（舘ノ腰橋より下流）	阿武隈川合流前（舟場）	07-037-01	0 /2	<0.0005	<0.0005												
広瀬川（舘ノ腰橋より下流）	地蔵川原橋	07-037-51	0 /4	<0.0005	<0.0005							0 /2	<0.002	<0.002	0 /2	<0.0002	<0.0002
大久川及び小久川	蔭磯橋	07-038-01	0 /2	<0.0005	<0.0005	0 /1	<0.0005	<0.0005	0 /1	<0.0005	<0.0005	0 /2	<0.002	<0.002	0 /2	<0.0002	<0.0002
真野川（桜田橋より下流）	真島橋	07-040-01	0 /3	<0.0005	<0.0005				0 /1	<0.0005	<0.0005	0 /1	<0.002	<0.002	0 /1	<0.0002	<0.0002
仁井田川	松葉橋	07-041-01	0 /4	<0.0005	<0.0005	0 /4	<0.0005	<0.0005	0 /1	<0.0005	<0.0005	0 /4	<0.002	<0.002	0 /4	<0.0002	<0.0002
好間川（町田橋より下流）	夏井川合流前	07-043-01	0 /2	<0.0005	<0.0005	0 /1	<0.0005	<0.0005	0 /1	<0.0005	<0.0005	0 /2	<0.002	<0.002	0 /2	<0.0002	<0.0002
小泉川（小泉橋より下流）	百間橋	07-045-01	0 /3	<0.0005	<0.0005				0 /1	<0.0005	<0.0005	0 /1	<0.002	<0.002	0 /1	<0.0002	<0.0002
浅見川	坊田橋	07-048-01	0 /3	<0.0005	<0.0005				0 /1	<0.0005	<0.0005	0 /1	<0.002	<0.002	0 /1	<0.0002	<0.0002
田付川（猫ノ尾橋より下流）	下川原橋	07-050-01	0 /4	<0.0005	<0.0005				0 /1	<0.0005	<0.0005	0 /2	<0.002	<0.002	0 /2	<0.0002	<0.0002
宮川	細工名橋	07-051-01	0 /4	<0.0005	<0.0005				0 /1	<0.0005	<0.0005	0 /2	<0.002	<0.002	0 /2	<0.0002	<0.0002
旧宮川	丈助橋	07-052-01	0 /4	<0.0005	<0.0005				0 /1	<0.0005	<0.0005	0 /2	<0.002	<0.002	0 /2	<0.0002	<0.0002
濁川（濁川橋より下流）	山崎橋	07-054-01	0 /4	<0.0005	<0.0005				0 /1	<0.0005	<0.0005	0 /2	<0.002	<0.002	0 /2	<0.0002	<0.0002
日橋川	南大橋	07-055-01	0 /2	<0.0005	<0.0005				0 /1	<0.0005	<0.0005	0 /1	<0.002	<0.002	0 /1	<0.0002	<0.0002
湯川（滝見橋より下流）	新湯川橋	07-057-01	0 /2	<0.0005	<0.0005				0 /1	<0.0005	<0.0005	0 /1	<0.002	<0.002	0 /1	<0.0002	<0.0002
旧湯川	粟ノ宮橋	07-058-01	0 /4	<0.0005	<0.0005				0 /1	<0.0005	<0.0005	0 /2	<0.002	<0.002	0 /2	<0.0002	<0.0002
今出川	猫啼橋	07-059-01	0 /4	<0.0005	<0.0005				0 /1	<0.0005	<0.0005	0 /2	<0.002	<0.002	0 /2	<0.0002	<0.0002
長瀬川	小金橋	07-211-01															
舟津川	舟津橋	07-212-01															
東根川	阿武隈川合流前	07-214-01										0 /2	<0.002	<0.002	0 /2	<0.0002	<0.0002
濁川	大森川合流前	07-217-02	0 /4	<0.0005	<0.0005							0 /4	<0.002	<0.002	0 /4	<0.0002	<0.0002
菅川	三浜橋上流	07-260-01															

（備考） m:環境基準値を超える検体数　n:総検体数

健康項目（地点別）

水域名（河川名等）	地点名	地点統一番号	総水銀			アルキル水銀			PCB			ジクロロメタン			四塩化炭素		
			m/n	最大値	平均値	m/n	最大値	平均値	m/n	最大値	平均値	m/n	最大値	平均値	m/n	最大値	平均値
常夏川	大作橋上流	07-261-01															
藤田川	阿武隈川合流前	07-262-01															
桜川	小泉橋	07-263-01															
亀田川	逢瀬川合流前	07-264-01															
三春ダム貯水池	三春ダムサイト	07-402-01	0 /2	<0.0005	<0.0005				0 /2	<0.0005	<0.0005	0 /2	<0.002	<0.002	0 /2	<0.0002	<0.0002
摺上川ダム貯水池	摺上川ダムサイト	07-403-01	0 /4	<0.0005	<0.0005				0 /4	<0.0005	<0.0005	0 /4	<0.002	<0.002	0 /4	<0.0002	<0.0002
猪苗代湖	小石ヶ浜水門	07-501-51	0 /6	<0.0005	<0.0005							0 /2	<0.002	<0.002	0 /2	<0.0002	<0.0002
猪苗代湖	安積疎水取水口	07-501-53	0 /6	<0.0005	<0.0005							0 /2	<0.002	<0.002	0 /2	<0.0002	<0.0002
猪苗代湖	浜路浜	07-501-54															
猪苗代湖	舟津港	07-501-55															
猪苗代湖	青松ヶ浜	07-501-56															
尾瀬沼	湖心	07-512-01															
大川ダム貯水池	湖心	07-515-01	0 /12	<0.0005	<0.0005	0 /12	<0.0005	<0.0005	0 /12	<0.0005	<0.0005	0 /12	<0.002	<0.002	0 /12	<0.002	<0.00065
小名浜港	四号埠頭先	07-601-01	0 /2	<0.0005	<0.0005	0 /1	<0.0005	<0.0005	0 /1	<0.0005	<0.0005	0 /2	<0.002	<0.002	0 /2	<0.0002	<0.0002
小名浜港	西防波堤第2の北約400m付近	07-601-51															
小名浜港	漁港区内	07-601-52															
常磐沿岸海域	蛭田川沖南南東約2500m付近	07-602-01	0 /2	<0.0005	<0.0005	0 /1	<0.0005	<0.0005	0 /1	<0.0005	<0.0005	0 /2	<0.002	<0.002	0 /2	<0.0002	<0.0002
松川浦海域	漁業権区域区3号中央付近	07-603-02	0 /3	<0.0005	<0.0005				0 /1	<0.0005	<0.0005	0 /1	<0.002	<0.002	0 /1	<0.0002	<0.0002
いわき市地先海域	夏井川沖約1500m付近	07-605-03	0 /1	<0.0005	<0.0005	0 /1	<0.0005	<0.0005	0 /1	<0.0005	<0.0005	0 /1	<0.002	<0.002	0 /1	<0.0002	<0.0002
常磐沿岸海域（小名浜港沖）	番所灯台から真方位245度線上約2000m地点	07-613-01	0 /1	<0.0005	<0.0005	0 /1	<0.0005	<0.0005	0 /1	<0.0005	<0.0005	0 /1	<0.002	<0.002	0 /1	<0.0002	<0.0002

（備考） m:環境基準値を超える検体数　n:総検体数

健康項目（地点別）

水域名（河川名等）	地点名	地点統一番号	1,2-ｼﾞｸﾛﾛｴﾀﾝ			1,1-ｼﾞｸﾛﾛｴﾁﾚﾝ			ｼｽ-1,2-ｼﾞｸﾛﾛｴﾁﾚﾝ			1,1,1-ﾄﾘｸﾛﾛｴﾀﾝ			1,1,2-ﾄﾘｸﾛﾛｴﾀﾝ		
			m/n	最大値	平均値	m/n	最大値	平均値	m/n	最大値	平均値	m/n	最大値	平均値	m/n	最大値	平均値
阿武隈川上流	羽太橋	07-001-01	0 /2	<0.0004	<0.0004	0 /2	<0.002	<0.002	0 /2	<0.002	<0.002	0 /2	<0.0005	<0.0005	0 /2	<0.0006	<0.0006
阿武隈川中流（1）	阿久津橋（阿久津）	07-002-01	0 /2	<0.0004	<0.0004	0 /2	<0.002	<0.002	0 /2	<0.002	<0.002	0 /2	<0.0005	<0.0005	0 /2	<0.0006	<0.0006
阿武隈川中流（2）	大正橋（伏黒）	07-003-01	0 /2	<0.0004	<0.0004	0 /2	<0.002	<0.002	0 /2	<0.002	<0.002	0 /2	<0.0005	<0.0005	0 /2	<0.0006	<0.0006
阿武隈川中流（2）	蓬莱橋（黒岩）	07-003-52	0 /2	<0.0004	<0.0004	0 /2	<0.002	<0.002	0 /2	<0.002	<0.002	0 /2	<0.0005	<0.0005	0 /2	<0.0006	<0.0006
社川	王子橋	07-004-01	0 /2	<0.0004	<0.0004	0 /2	<0.002	<0.002	0 /2	<0.002	<0.002	0 /2	<0.0005	<0.0005	0 /2	<0.0006	<0.0006
阿賀野川（1）	田島橋	07-005-01															
阿賀野川（2）	宮古橋	07-006-01	0 /1	<0.0004	<0.0004	0 /1	<0.002	<0.002	0 /1	<0.004	<0.004	0 /1	<0.0005	<0.0005	0 /1	<0.0006	<0.0006
阿賀野川（3）	新郷ダム	07-007-01	0 /2	<0.0004	<0.0004	0 /2	<0.002	<0.002	0 /2	<0.002	<0.002	0 /2	<0.0005	<0.0005	0 /2	<0.0006	<0.0006
新田川（新田橋より下流）	鮭川橋	07-009-01	0 /1	<0.0004	<0.0004	0 /1	<0.002	<0.002	0 /1	<0.002	<0.002	0 /1	<0.0005	<0.0005	0 /1	<0.0006	<0.0006
藤原川	愛谷川橋	07-012-01	0 /2	<0.0004	<0.0004	0 /2	<0.002	<0.002	0 /2	<0.004	<0.004	0 /2	<0.0005	<0.0005	0 /2	<0.0006	<0.0006
藤原川	みなと大橋	07-012-02	0 /4	<0.0004	<0.0004	0 /4	<0.002	<0.002	0 /4	<0.002	<0.002	0 /4	<0.0005	<0.0005	0 /4	<0.0006	<0.0006
只見川（田子倉貯水池より下流）	西谷橋	07-013-01															
只見川（田子倉貯水池より下流）	藤橋	07-013-02	0 /2	<0.0004	<0.0004	0 /2	<0.002	<0.002	0 /2	<0.002	<0.002	0 /2	<0.0005	<0.0005	0 /2	<0.0006	<0.0006
伊南川	青柳橋	07-014-01															
伊南川	黒沢橋	07-014-02	0 /2	<0.0004	<0.0004	0 /2	<0.002	<0.002	0 /2	<0.002	<0.002	0 /2	<0.0005	<0.0005	0 /2	<0.0006	<0.0006
宇多川（清水橋より下流）	百間橋	07-016-01	0 /1	<0.0004	<0.0004	0 /1	<0.002	<0.002	0 /1	<0.002	<0.002	0 /1	<0.0005	<0.0005	0 /1	<0.0006	<0.0006
夏井川（好間川合流点より上流）	北ノ内橋	07-017-01	0 /2	<0.0004	<0.0004	0 /2	<0.002	<0.002	0 /2	<0.002	<0.002	0 /2	<0.0005	<0.0005	0 /2	<0.0006	<0.0006
夏井川（好間川合流点より下流）	六十枚橋	07-018-01	0 /4	<0.0004	<0.0004	0 /4	<0.002	<0.002	0 /4	<0.002	<0.002	0 /4	<0.0005	<0.0005	0 /4	<0.0006	<0.0006
鮫川（山田川合流点より下流）	鮫川橋	07-020-01	0 /4	<0.0004	<0.0004	0 /4	<0.002	<0.002	0 /4	<0.002	<0.002	0 /4	<0.0005	<0.0005	0 /4	<0.0006	<0.0006
蛭田川	蛭田橋	07-021-02	0 /4	0.0020	0.0011	0 /4	<0.002	<0.002	0 /4	<0.002	<0.002	0 /4	<0.0005	<0.0005	0 /4	0.0008	0.0007
黒川（栃木県境まで）	栃木県境	07-022-01	0 /2	<0.0004	<0.0004	0 /2	<0.002	<0.002	0 /2	<0.002	<0.002	0 /2	<0.0005	<0.0005	0 /2	<0.0006	<0.0006
久慈川（茨城県境まで）	高地原橋	07-023-02	0 /2	<0.0004	<0.0004	0 /2	<0.002	<0.002	0 /2	<0.002	<0.002	0 /2	<0.0005	<0.0005	0 /2	<0.0006	<0.0006
釈迦堂川（影沼橋より上流）	須賀川市水道取水地点	07-025-01	0 /2	<0.0004	<0.0004	0 /2	<0.002	<0.002	0 /2	<0.002	<0.002	0 /2	<0.0005	<0.0005	0 /2	<0.0006	<0.0006
大滝根川（谷田川を含む）	阿武隈川合流前	07-027-01	0 /4	<0.0004	<0.0004	0 /4	<0.002	<0.002	0 /4	<0.002	<0.002	0 /4	<0.0005	<0.0005	0 /4	<0.0006	<0.0006
大滝根川（谷田川を含む）	船引橋	07-027-51	0 /2	<0.0004	<0.0004	0 /2	<0.002	<0.002	0 /2	<0.002	<0.002	0 /2	<0.0005	<0.0005	0 /2	<0.0006	<0.0006
大滝根川（谷田川を含む）	谷田川橋	07-027-52	0 /4	<0.0004	<0.0004	0 /4	<0.002	<0.002	0 /4	<0.002	<0.002	0 /4	<0.0005	<0.0005	0 /4	<0.0006	<0.0006
逢瀬川（馬場川合流点より上流）	馬場川合流点前	07-028-01	0 /2	<0.0004	<0.0004	0 /2	<0.002	<0.002	0 /2	<0.002	<0.002	0 /2	<0.0005	<0.0005	0 /2	<0.0006	<0.0006
逢瀬川（馬場川合流点から幕ノ内橋まで）	幕ノ内橋上流	07-029-01	0 /2	<0.0004	<0.0004	0 /2	<0.002	<0.002	0 /2	<0.002	<0.002	0 /2	<0.0005	<0.0005	0 /2	<0.0006	<0.0006

（備考） m:環境基準値を超える検体数　n:総検体数

健康項目（地点別）

水域名（河川名等）	地点名	地点統一番号	1,2-ｼﾞｸﾛﾛｴﾀﾝ			1,1-ｼﾞｸﾛﾛｴﾁﾚﾝ			ｼｽ-1,2-ｼﾞｸﾛﾛｴﾁﾚﾝ			1,1,1-ﾄﾘｸﾛﾛｴﾀﾝ			1,1,2-ﾄﾘｸﾛﾛｴﾀﾝ		
			m/n	最大値	平均値	m/n	最大値	平均値	m/n	最大値	平均値	m/n	最大値	平均値	m/n	最大値	平均値
逢瀬川（幕ノ内橋より下流）	阿武隈川合流前	07-030-01	0 /4	<0.0004	<0.0004	0 /4	<0.002	<0.002	0 /4	<0.002	<0.002	0 /4	<0.0005	<0.0005	0 /4	<0.0006	<0.0006
五百川	阿武隈川合流前	07-031-01	0 /2	<0.0004	<0.0004	0 /2	<0.002	<0.002	0 /2	<0.002	<0.002	0 /2	<0.0005	<0.0005	0 /2	<0.0006	<0.0006
五百川	石筵川合流後	07-031-51	0 /2	<0.0004	<0.0004	0 /2	<0.002	<0.002	0 /2	<0.002	<0.002	0 /2	<0.0005	<0.0005	0 /2	<0.0006	<0.0006
五百川	上関下橋	07-031-52	0 /2	<0.0004	<0.0004	0 /2	<0.002	<0.002	0 /2	<0.002	<0.002	0 /2	<0.0005	<0.0005	0 /2	<0.0006	<0.0006
荒川（日ノ倉橋より下流）	阿武隈川合流前（信夫橋）	07-033-01															
松川	阿武隈川合流前（松川）	07-034-01															
摺上川	阿武隈川合流前	07-035-01															
広瀬川（舘ノ腰橋より下流）	阿武隈川合流前（舟場）	07-037-01															
広瀬川（舘ノ腰橋より下流）	地蔵川原橋	07-037-51	0 /2	<0.0004	<0.0004	0 /2	<0.002	<0.002	0 /2	<0.002	<0.002	0 /2	<0.0005	<0.0005	0 /2	<0.0006	<0.0006
大久川及び小久川	蔭磯橋	07-038-01	0 /2	<0.0004	<0.0004	0 /2	<0.002	<0.002	0 /2	<0.002	<0.002	0 /2	<0.0005	<0.0005	0 /2	<0.0006	<0.0006
真野川（桜田橋より下流）	真島橋	07-040-01	0 /1	<0.0004	<0.0004	0 /1	<0.002	<0.002	0 /1	<0.002	<0.002	0 /1	<0.0005	<0.0005	0 /1	<0.0006	<0.0006
仁井田川	松葉橋	07-041-01	0 /4	<0.0004	<0.0004	0 /4	<0.002	<0.002	0 /4	<0.002	<0.002	0 /4	<0.0005	<0.0005	0 /4	<0.0006	<0.0006
好間川（町田橋より下流）	夏井川合流前	07-043-01	0 /2	<0.0004	<0.0004	0 /2	<0.002	<0.002	0 /2	<0.004	<0.004	0 /2	<0.0005	<0.0005	0 /2	<0.0006	<0.0006
小泉川（小泉橋より下流）	百間橋	07-045-01	0 /1	<0.0004	<0.0004	0 /1	<0.002	<0.002	0 /1	<0.002	<0.002	0 /1	<0.0005	<0.0005	0 /1	<0.0006	<0.0006
浅見川	坊田橋	07-048-01	0 /1	<0.0004	<0.0004	0 /1	<0.002	<0.002	0 /1	<0.002	<0.002	0 /1	<0.0005	<0.0005	0 /1	<0.0006	<0.0006
田付川（猫ノ尾橋より下流）	下川原橋	07-050-01	0 /2	<0.0004	<0.0004	0 /2	<0.002	<0.002	0 /2	<0.002	<0.002	0 /2	<0.0005	<0.0005	0 /2	<0.0006	<0.0006
宮川	細工名橋	07-051-01	0 /2	<0.0004	<0.0004	0 /2	<0.002	<0.002	0 /2	<0.002	<0.002	0 /2	<0.0005	<0.0005	0 /2	<0.0006	<0.0006
旧宮川	丈助橋	07-052-01	0 /2	<0.0004	<0.0004	0 /2	<0.002	<0.002	0 /2	<0.002	<0.002	0 /2	<0.0005	<0.0005	0 /2	<0.0006	<0.0006
濁川（濁川橋より下流）	山崎橋	07-054-01	0 /2	<0.0004	<0.0004	0 /2	<0.002	<0.002	0 /2	<0.002	<0.002	0 /2	<0.0005	<0.0005	0 /2	<0.0006	<0.0006
日橋川	南大橋	07-055-01	0 /1	<0.0004	<0.0004	0 /1	<0.002	<0.002	0 /1	<0.004	<0.004	0 /1	<0.0005	<0.0005	0 /1	<0.0006	<0.0006
湯川（滝見橋より下流）	新湯川橋	07-057-01	0 /1	<0.0004	<0.0004	0 /1	<0.002	<0.002	0 /1	<0.004	<0.004	0 /1	<0.0005	<0.0005	0 /1	<0.0006	<0.0006
旧湯川	粟ノ宮橋	07-058-01	0 /2	<0.0004	<0.0004	0 /2	<0.002	<0.002	0 /2	<0.002	<0.002	0 /2	<0.0005	<0.0005	0 /2	<0.0006	<0.0006
今出川	猫啼橋	07-059-01	0 /2	<0.0004	<0.0004	0 /2	<0.002	<0.002	0 /2	<0.002	<0.002	0 /2	<0.0005	<0.0005	0 /2	<0.0006	<0.0006
長瀬川	小金橋	07-211-01															
舟津川	舟津橋	07-212-01															
東根川	阿武隈川合流前	07-214-01	0 /2	<0.0004	<0.0004	0 /2	<0.002	<0.002	0 /2	<0.002	<0.002	0 /2	<0.0005	<0.0005	0 /2	<0.0006	<0.0006
濁川	大森川合流前	07-217-02	0 /4	<0.0004	<0.0004	0 /4	<0.002	<0.002	0 /4	<0.004	<0.004	0 /4	<0.0005	<0.0005	0 /4	<0.0006	<0.0006
菅川	三浜橋上流	07-260-01															

（備考） m:環境基準値を超える検体数　n:総検体数

健康項目（地点別）

水域名（河川名等）	地点名	地点統一番号	1,2-ｼﾞｸﾛﾛｴﾀﾝ			1,1-ｼﾞｸﾛﾛｴﾁﾚﾝ			ｼｽ-1,2-ｼﾞｸﾛﾛｴﾁﾚﾝ			1,1,1-ﾄﾘｸﾛﾛｴﾀﾝ			1,1,2-ﾄﾘｸﾛﾛｴﾀﾝ		
			m/n	最大値	平均値	m/n	最大値	平均値	m/n	最大値	平均値	m/n	最大値	平均値	m/n	最大値	平均値
常夏川	大作橋上流	07-261-01															
藤田川	阿武隈川合流前	07-262-01															
桜川	小泉橋	07-263-01															
亀田川	逢瀬川合流前	07-264-01															
三春ダム貯水池	三春ダムサイト	07-402-01	0 /2	<0.0004	<0.0004	0 /2	<0.002	<0.002	0 /2	<0.002	<0.002	0 /2	<0.0005	<0.0005	0 /2	<0.0006	<0.0006
摺上川ダム貯水池	摺上川ダムサイト	07-403-01	0 /4	<0.0004	<0.0004	0 /4	<0.002	<0.002	0 /4	<0.002	<0.002	0 /4	<0.0005	<0.0005	0 /4	<0.0006	<0.0006
猪苗代湖	小石ヶ浜水門	07-501-51	0 /2	<0.0004	<0.0004	0 /2	<0.002	<0.002	0 /2	<0.002	<0.002	0 /2	<0.0005	<0.0005	0 /2	<0.0006	<0.0006
猪苗代湖	安積疎水取水口	07-501-53	0 /2	<0.0004	<0.0004	0 /2	<0.002	<0.002	0 /2	<0.002	<0.002	0 /2	<0.0005	<0.0005	0 /2	<0.0006	<0.0006
猪苗代湖	浜路浜	07-501-54															
猪苗代湖	舟津港	07-501-55															
猪苗代湖	青松ヶ浜	07-501-56															
尾瀬沼	湖心	07-512-01															
大川ダム貯水池	湖心	07-515-01	0 /12	<0.0004	<0.0004	0 /12	<0.002	<0.002	0 /12	<0.004	<0.004	0 /12	<0.0005	<0.0005	0 /12	<0.0006	<0.0006
小名浜港	四号埠頭先	07-601-01	0 /2	<0.0004	<0.0004	0 /2	<0.002	<0.002	0 /2	<0.002	<0.002	0 /2	<0.0005	<0.0005	0 /2	<0.0006	<0.0006
小名浜港	西防波堤第2の北約400m付近	07-601-51															
小名浜港	漁港区内	07-601-52															
常磐沿岸海域	蛭田川沖南南東約2500m付近	07-602-01	0 /2	<0.0004	<0.0004	0 /2	<0.002	<0.002	0 /2	<0.002	<0.002	0 /2	<0.0005	<0.0005	0 /2	<0.0006	<0.0006
松川浦海域	漁業権区域区3号中央付近	07-603-02	0 /1	<0.0004	<0.0004	0 /1	<0.002	<0.002	0 /1	<0.002	<0.002	0 /1	<0.0005	<0.0005	0 /1	<0.0006	<0.0006
いわき市地先海域	夏井川沖約1500m付近	07-605-03	0 /1	<0.0004	<0.0004	0 /1	<0.002	<0.002	0 /1	<0.002	<0.002	0 /1	<0.0005	<0.0005	0 /1	<0.0006	<0.0006
常磐沿岸海域（小名浜港沖）	番所灯台から真方位245度線上約2000m地点	07-613-01	0 /1	<0.0004	<0.0004	0 /1	<0.002	<0.002	0 /1	<0.002	<0.002	0 /1	<0.0005	<0.0005	0 /1	<0.0006	<0.0006

（備考） m:環境基準値を超える検体数　n:総検体数

健康項目（地点別）

水域名（河川名等）	地点名	地点統一番号	トリクロロエチレン			テトラクロロエチレン			1,3-ジクロロプロペン			チウラム			シマジン		
			m/n	最大値	平均値	m/n	最大値	平均値	m/n	最大値	平均値	m/n	最大値	平均値	m/n	最大値	平均値
阿武隈川上流	羽太橋	07-001-01	0 /2	<0.002	<0.002	0 /2	<0.0005	<0.0005	0 /2	<0.0002	<0.0002	0 /2	<0.0006	<0.0006	0 /2	<0.0003	<0.0003
阿武隈川中流（1）	阿久津橋（阿久津）	07-002-01	0 /2	<0.002	<0.002	0 /2	<0.0005	<0.0005	0 /2	<0.0002	<0.0002	0 /2	<0.0006	<0.0006	0 /2	<0.0003	<0.0003
阿武隈川中流（2）	大正橋（伏黒）	07-003-01	0 /2	<0.002	<0.002	0 /2	<0.0005	<0.0005	0 /2	<0.0002	<0.0002	0 /2	<0.0006	<0.0006	0 /2	<0.0003	<0.0003
阿武隈川中流（2）	蓬莱橋（黒岩）	07-003-52	0 /2	<0.002	<0.002	0 /2	<0.0005	<0.0005	0 /2	<0.0002	<0.0002	0 /2	<0.0006	<0.0006	0 /2	<0.0003	<0.0003
社川	王子橋	07-004-01	0 /2	<0.002	<0.002	0 /2	<0.0005	<0.0005	0 /2	<0.0002	<0.0002	0 /2	<0.0006	<0.0006	0 /2	<0.0003	<0.0003
阿賀野川（1）	田島橋	07-005-01															
阿賀野川（2）	宮古橋	07-006-01	0 /1	<0.002	<0.002	0 /1	<0.0005	<0.0005	0 /1	<0.0002	<0.0002	0 /2	<0.0006	<0.0006	0 /2	<0.0003	<0.0003
阿賀野川（3）	新郷ダム	07-007-01	0 /2	<0.002	<0.002	0 /2	<0.0005	<0.0005	0 /2	<0.0002	<0.0002	0 /2	<0.0006	<0.0006	0 /2	<0.0003	<0.0003
新田川（新田橋より下流）	鮭川橋	07-009-01	0 /1	<0.002	<0.002	0 /1	<0.0005	<0.0005	0 /1	<0.0002	<0.0002	0 /1	<0.0006	<0.0006	0 /1	<0.0003	<0.0003
藤原川	愛谷川橋	07-012-01	0 /2	<0.002	<0.002	0 /2	<0.0005	<0.0005	0 /2	<0.0002	<0.0002	0 /2	<0.0006	<0.0006	0 /2	<0.0003	<0.0003
藤原川	みなと大橋	07-012-02	0 /4	<0.002	<0.002	0 /4	<0.0005	<0.0005	0 /4	<0.0002	<0.0002	0 /4	<0.0006	<0.0006	0 /4	<0.0003	<0.0003
只見川（田子倉貯水池より下流）	西谷橋	07-013-01															
只見川（田子倉貯水池より下流）	藤橋	07-013-02	0 /2	<0.002	<0.002	0 /2	<0.0005	<0.0005	0 /2	<0.0002	<0.0002	0 /2	<0.0006	<0.0006	0 /2	<0.0003	<0.0003
伊南川	青柳橋	07-014-01															
伊南川	黒沢橋	07-014-02	0 /2	<0.002	<0.002	0 /2	<0.0005	<0.0005	0 /2	<0.0002	<0.0002	0 /2	<0.0006	<0.0006	0 /2	<0.0003	<0.0003
宇多川（清水橋より下流）	百間橋	07-016-01	0 /1	<0.002	<0.002	0 /1	<0.0005	<0.0005	0 /1	<0.0002	<0.0002	0 /1	<0.0006	<0.0006	0 /1	<0.0003	<0.0003
夏井川（好間川合流点より上流）	北ノ内橋	07-017-01	0 /2	<0.002	<0.002	0 /2	<0.0005	<0.0005	0 /2	<0.0002	<0.0002	0 /2	<0.0006	<0.0006	0 /2	<0.0003	<0.0003
夏井川（好間川合流点より下流）	六十枚橋	07-018-01	0 /4	<0.002	<0.002	0 /4	<0.0005	<0.0005	0 /4	<0.0002	<0.0002	0 /4	<0.0006	<0.0006	0 /4	<0.0003	<0.0003
鮫川（山田川合流点より下流）	鮫川橋	07-020-01	0 /4	<0.002	<0.002	0 /4	<0.0005	<0.0005	0 /4	<0.0002	<0.0002	0 /4	<0.0006	<0.0006	0 /4	<0.0003	<0.0003
蛭田川	蛭田橋	07-021-02	0 /4	<0.002	<0.002	0 /4	<0.0005	<0.0005	0 /4	<0.0002	<0.0002	0 /4	<0.0006	<0.0006	0 /4	<0.0003	<0.0003
黒川（栃木県境まで）	栃木県境	07-022-01	0 /2	<0.002	<0.002	0 /2	<0.0005	<0.0005	0 /2	<0.0002	<0.0002	0 /2	<0.0006	<0.0006	0 /2	<0.0003	<0.0003
久慈川（茨城県境まで）	高地原橋	07-023-02	0 /2	<0.002	<0.002	0 /2	<0.0005	<0.0005	0 /2	<0.0002	<0.0002	0 /2	<0.0006	<0.0006	0 /2	<0.0003	<0.0003
釈迦堂川（影沼橋より上流）	須賀川市水道取水地点	07-025-01	0 /2	<0.002	<0.002	0 /2	<0.0005	<0.0005	0 /2	<0.0002	<0.0002	0 /2	<0.0006	<0.0006	0 /2	<0.0003	<0.0003
大滝根川（谷田川を含む）	阿武隈川合流前	07-027-01	0 /4	<0.002	<0.002	0 /4	<0.0005	<0.0005	0 /4	<0.0002	<0.0002	0 /2	<0.0006	<0.0006	0 /2	<0.0003	<0.0003
大滝根川（谷田川を含む）	船引橋	07-027-51	0 /2	<0.002	<0.002	0 /2	<0.0005	<0.0005	0 /2	<0.0002	<0.0002	0 /2	<0.0006	<0.0006	0 /2	<0.0003	<0.0003
大滝根川（谷田川を含む）	谷田川橋	07-027-52	0 /4	<0.002	<0.002	0 /4	<0.0005	<0.0005	0 /4	<0.0002	<0.0002	0 /2	<0.0006	<0.0006	0 /2	<0.0003	<0.0003
逢瀬川（馬場川合流点より上流）	馬場川合流点前	07-028-01	0 /2	<0.002	<0.002	0 /2	<0.0005	<0.0005	0 /2	<0.0002	<0.0002	0 /2	<0.0006	<0.0006	0 /2	<0.0003	<0.0003
逢瀬川（馬場川合流点から幕ノ内橋まで）	幕ノ内橋上流	07-029-01	0 /2	<0.002	<0.002	0 /2	<0.0005	<0.0005	0 /2	<0.0002	<0.0002	0 /2	<0.0006	<0.0006	0 /2	<0.0003	<0.0003

（備考） m:環境基準値を超える検体数 n:総検体数

健康項目（地点別）

水域名（河川名等）	地点名	地点統一番号	トリクロロエチレン			テトラクロロエチレン			1,3-ジクロロプロペン			チウラム			シマジン		
			m/n	最大値	平均値	m/n	最大値	平均値	m/n	最大値	平均値	m/n	最大値	平均値	m/n	最大値	平均値
逢瀬川（幕ノ内橋より下流）	阿武隈川合流前	07-030-01	0 /4	<0.002	<0.002	0 /4	<0.0005	<0.0005	0 /4	<0.0002	<0.0002	0 /2	<0.0006	<0.0006	0 /2	<0.0003	<0.0003
五百川	阿武隈川合流前	07-031-01	0 /2	<0.002	<0.002	0 /2	<0.0005	<0.0005	0 /2	<0.0002	<0.0002	0 /2	<0.0006	<0.0006	0 /2	<0.0003	<0.0003
五百川	石筵川合流後	07-031-51	0 /2	<0.002	<0.002	0 /2	<0.0005	<0.0005	0 /2	<0.0002	<0.0002	0 /2	<0.0006	<0.0006	0 /2	<0.0003	<0.0003
五百川	上関下橋	07-031-52	0 /2	<0.002	<0.002	0 /2	<0.0005	<0.0005	0 /2	<0.0002	<0.0002	0 /2	<0.0006	<0.0006	0 /2	<0.0003	<0.0003
荒川（日ノ倉橋より下流）	阿武隈川合流前（信夫橋）	07-033-01															
松川	阿武隈川合流前（松川）	07-034-01															
摺上川	阿武隈川合流前	07-035-01															
広瀬川（舘ノ腰橋より下流）	阿武隈川合流前（舟場）	07-037-01															
広瀬川（舘ノ腰橋より下流）	地蔵川原橋	07-037-51	0 /2	<0.002	<0.002	0 /2	<0.0005	<0.0005	0 /2	<0.0002	<0.0002	0 /2	<0.0006	<0.0006	0 /2	<0.0003	<0.0003
大久川及び小久川	蔭磯橋	07-038-01	0 /2	<0.002	<0.002	0 /2	<0.0005	<0.0005	0 /2	<0.0002	<0.0002	0 /2	<0.0006	<0.0006	0 /2	<0.0003	<0.0003
真野川（桜田橋より下流）	真島橋	07-040-01	0 /1	<0.002	<0.002	0 /1	<0.0005	<0.0005	0 /1	<0.0002	<0.0002	0 /1	<0.0006	<0.0006	0 /1	<0.0003	<0.0003
仁井田川	松葉橋	07-041-01	0 /4	<0.002	<0.002	0 /4	<0.0005	<0.0005	0 /4	<0.0002	<0.0002	0 /4	<0.0006	<0.0006	0 /4	<0.0003	<0.0003
好間川（町田橋より下流）	夏井川合流前	07-043-01	0 /2	<0.002	<0.002	0 /2	<0.0005	<0.0005	0 /2	<0.0002	<0.0002	0 /2	<0.0006	<0.0006	0 /2	<0.0003	<0.0003
小泉川（小泉橋より下流）	百間橋	07-045-01	0 /1	<0.002	<0.002	0 /1	<0.0005	<0.0005	0 /1	<0.0002	<0.0002	0 /1	<0.0006	<0.0006	0 /1	<0.0003	<0.0003
浅見川	坊田橋	07-048-01	0 /1	<0.002	<0.002	0 /1	<0.0005	<0.0005	0 /1	<0.0002	<0.0002	0 /1	<0.0006	<0.0006	0 /1	<0.0003	<0.0003
田付川（猫ノ尾橋より下流）	下川原橋	07-050-01	0 /2	<0.002	<0.002	0 /2	<0.0005	<0.0005	0 /2	<0.0002	<0.0002	0 /2	<0.0006	<0.0006	0 /2	<0.0003	<0.0003
宮川	細工名橋	07-051-01	0 /2	<0.002	<0.002	0 /2	<0.0005	<0.0005	0 /2	<0.0002	<0.0002	0 /2	<0.0006	<0.0006	0 /2	<0.0003	<0.0003
旧宮川	丈助橋	07-052-01	0 /2	<0.002	<0.002	0 /2	<0.0005	<0.0005	0 /2	<0.0002	<0.0002	0 /2	<0.0006	<0.0006	0 /2	<0.0003	<0.0003
濁川（濁川橋より下流）	山崎橋	07-054-01	0 /2	<0.002	<0.002	0 /2	<0.0005	<0.0005	0 /2	<0.0002	<0.0002	0 /2	<0.0006	<0.0006	0 /2	<0.0003	<0.0003
日橋川	南大橋	07-055-01	0 /1	<0.002	<0.002	0 /1	<0.0005	<0.0005	0 /1	<0.0002	<0.0002	0 /2	<0.0006	<0.0006	0 /2	<0.0003	<0.0003
湯川（滝見橋より下流）	新湯川橋	07-057-01	0 /1	<0.002	<0.002	0 /1	<0.0005	<0.0005	0 /1	<0.0002	<0.0002	0 /2	<0.0006	<0.0006	0 /2	<0.0003	<0.0003
旧湯川	粟ノ宮橋	07-058-01	0 /2	<0.002	<0.002	0 /2	<0.0005	<0.0005	0 /2	<0.0002	<0.0002	0 /2	<0.0006	<0.0006	0 /2	<0.0003	<0.0003
今出川	猫啼橋	07-059-01	0 /2	<0.002	<0.002	0 /2	<0.0005	<0.0005	0 /2	<0.0002	<0.0002	0 /2	<0.0006	<0.0006	0 /2	<0.0003	<0.0003
長瀬川	小金橋	07-211-01															
舟津川	舟津橋	07-212-01															
東根川	阿武隈川合流前	07-214-01	0 /2	<0.002	<0.002	0 /2	0.0023	0.0014	0 /2	<0.0002	<0.0002	0 /2	<0.0006	<0.0006	0 /2	<0.0003	<0.0003
濁川	大森川合流前	07-217-02	0 /4	<0.002	<0.002	0 /4	<0.0005	<0.0005	0 /4	<0.0002	<0.0002	0 /4	<0.0006	<0.0006	0 /4	<0.0003	<0.0003
菅川	三浜橋上流	07-260-01															

（備考） m:環境基準値を超える検体数　n:総検体数

健康項目（地点別）

水域名（河川名等）	地点名	地点統一番号	トリクロロエチレン			テトラクロロエチレン			1,3-ジクロロプロペン			チウラム			シマジン		
			m/n	最大値	平均値	m/n	最大値	平均値	m/n	最大値	平均値	m/n	最大値	平均値	m/n	最大値	平均値
常夏川	大作橋上流	07-261-01															
藤田川	阿武隈川合流前	07-262-01															
桜川	小泉橋	07-263-01															
亀田川	逢瀬川合流前	07-264-01															
三春ダム貯水池	三春ダムサイト	07-402-01	0 /2	<0.002	<0.002	0 /2	<0.0005	<0.0005	0 /2	<0.0002	<0.0002	0 /2	<0.0006	<0.0006	0 /2	<0.0003	<0.0003
摺上川ダム貯水池	摺上川ダムサイト	07-403-01	0 /4	<0.002	<0.002	0 /4	<0.0005	<0.0005	0 /4	<0.0002	<0.0002	0 /4	<0.0006	<0.0006	0 /4	<0.0003	<0.0003
猪苗代湖	小石ヶ浜水門	07-501-51	0 /2	<0.002	<0.002	0 /2	<0.0005	<0.0005	0 /2	<0.0002	<0.0002	0 /2	<0.0006	<0.0006	0 /2	<0.0003	<0.0003
猪苗代湖	安積疎水取水口	07-501-53	0 /2	<0.002	<0.002	0 /2	<0.0005	<0.0005	0 /2	<0.0002	<0.0002	0 /2	<0.0006	<0.0006	0 /2	<0.0003	<0.0003
猪苗代湖	浜路浜	07-501-54															
猪苗代湖	舟津港	07-501-55															
猪苗代湖	青松ヶ浜	07-501-56															
尾瀬沼	湖心	07-512-01															
大川ダム貯水池	湖心	07-515-01	0 /12	<0.002	<0.002	0 /12	<0.0005	<0.0005	0 /12	<0.0002	<0.0002	0 /12	<0.0006	<0.0006	0 /12	<0.0003	<0.0003
小名浜港	四号埠頭先	07-601-01	0 /2	<0.002	<0.002	0 /2	<0.0005	<0.0005	0 /2	<0.0002	<0.0002	0 /2	<0.0006	<0.0006	0 /2	<0.0003	<0.0003
小名浜港	西防波堤第2の北約400m付近	07-601-51															
小名浜港	漁港区内	07-601-52															
常磐沿岸海域	蛭田川沖南南東約2500m付近	07-602-01	0 /2	<0.002	<0.002	0 /2	<0.0005	<0.0005	0 /2	<0.0002	<0.0002	0 /2	<0.0006	<0.0006	0 /2	<0.0003	<0.0003
松川浦海域	漁業権区域区3号中央付近	07-603-02	0 /1	<0.002	<0.002	0 /1	<0.0005	<0.0005	0 /1	<0.0002	<0.0002	0 /1	<0.0006	<0.0006	0 /1	<0.0003	<0.0003
いわき市地先海域	夏井川沖約1500m付近	07-605-03	0 /1	<0.002	<0.002	0 /1	<0.0005	<0.0005	0 /1	<0.0002	<0.0002	0 /1	<0.0006	<0.0006	0 /1	<0.0003	<0.0003
常磐沿岸海域（小名浜港沖）	番所灯台から真方位245度線上約2000m地点	07-613-01	0 /1	<0.002	<0.002	0 /1	<0.0005	<0.0005	0 /1	<0.0002	<0.0002	0 /1	<0.0006	<0.0006	0 /1	<0.0003	<0.0003

（備考） m:環境基準値を超える検体数　n:総検体数

健康項目（地点別）

水域名（河川名等）	地点名	地点統一番号	チオベンカルブ			ベンゼン			セレン			硝酸性窒素及び亜硝酸性窒素			亜硝酸性窒素		
			m/n	最大値	平均値	m/n	最大値	平均値	m/n	最大値	平均値	m/n	最大値	平均値	m/n	最大値	平均値
阿武隈川上流	羽太橋	07-001-01	0 /2	<0.002	<0.002	0 /2	<0.001	<0.001	0 /4	<0.002	<0.002	0 /4	0.7	0.6	/4	<0.1	<0.1
阿武隈川中流（1）	阿久津橋（阿久津）	07-002-01	0 /2	<0.002	<0.002	0 /2	<0.001	<0.001	0 /2	<0.002	<0.002	0 /2	1.6	1.4	/2	<0.1	<0.1
阿武隈川中流（2）	大正橋（伏黒）	07-003-01	0 /2	<0.002	<0.002	0 /2	<0.001	<0.001	0 /2	<0.002	<0.002	0 /2	1.8	1.5	/2	<0.1	<0.1
阿武隈川中流（2）	蓬莱橋（黒岩）	07-003-52	0 /2	<0.002	<0.002	0 /2	<0.001	<0.001	0 /2	<0.002	<0.002	0 /2	1.9	1.6	/2	<0.1	<0.1
社川	王子橋	07-004-01	0 /2	<0.002	<0.002	0 /2	<0.001	<0.001	0 /4	<0.002	<0.002	0 /4	1.2	1.0	/4	<0.1	<0.1
阿賀野川（1）	田島橋	07-005-01										0 /4	0.4	0.3	/4	<0.1	<0.1
阿賀野川（2）	宮古橋	07-006-01	0 /2	<0.002	<0.002	0 /1	<0.001	<0.001	0 /1	<0.002	<0.002	0 /4	1.0	0.7	/4	<0.1	<0.1
阿賀野川（3）	新郷ダム	07-007-01	0 /2	<0.002	<0.002	0 /2	<0.001	<0.001	0 /4	<0.002	<0.002	0 /4	0.3	0.3	/4	<0.1	<0.1
新田川（新田橋より下流）	鮭川橋	07-009-01	0 /1	<0.002	<0.002	0 /1	<0.001	<0.001	0 /3	<0.002	<0.002	0 /3	0.9	0.9	/3	<0.1	<0.1
藤原川	愛谷川橋	07-012-01	0 /2	<0.002	<0.002	0 /2	<0.001	<0.001	0 /2	<0.002	<0.002	0 /4	0.4	0.4	/4	<0.1	<0.1
藤原川	みなと大橋	07-012-02	0 /4	<0.002	<0.002	0 /4	<0.001	<0.001	0 /4	<0.002	<0.002	0 /4	1.4	0.7	/4	0.6	0.3
只見川（田子倉貯水池より下流）	西谷橋	07-013-01										0 /4	0.2	0.2	/4	<0.1	<0.1
只見川（田子倉貯水池より下流）	藤橋	07-013-02	0 /2	<0.002	<0.002	0 /2	<0.001	<0.001	0 /4	<0.002	<0.002	0 /4	0.2	0.2	/4	<0.1	<0.1
伊南川	青柳橋	07-014-01										0 /4	0.3	0.3	/4	<0.1	<0.1
伊南川	黒沢橋	07-014-02	0 /2	<0.002	<0.002	0 /2	<0.001	<0.001	0 /4	<0.002	<0.002	0 /4	0.3	0.2	/4	<0.1	<0.1
宇多川（清水橋より下流）	百間橋	07-016-01	0 /1	<0.002	<0.002	0 /1	<0.001	<0.001	0 /3	<0.002	<0.002	0 /3	0.8	0.8	/3	<0.1	<0.1
夏井川（好間川合流点より上流）	北ノ内橋	07-017-01	0 /2	<0.002	<0.002	0 /2	<0.001	<0.001	0 /4	<0.002	<0.002	0 /4	1.2	1.0	/4	<0.1	<0.1
夏井川（好間川合流点より下流）	六十枚橋	07-018-01	0 /4	<0.002	<0.002	0 /4	<0.001	<0.001	0 /4	<0.002	<0.002	0 /4	1.3	0.8	/4	<0.1	<0.1
鮫川（山田川合流点より下流）	鮫川橋	07-020-01	0 /4	<0.002	<0.002	0 /4	<0.001	<0.001	0 /4	<0.002	<0.002	0 /4	0.5	0.4	/4	<0.1	<0.1
蛭田川	蛭田橋	07-021-02	0 /4	<0.002	<0.002	0 /4	0.001	0.001	0 /4	<0.002	<0.002	0 /4	1.7	1.1	/4	0.1	0.1
黒川（栃木県境まで）	栃木県境	07-022-01	0 /2	<0.002	<0.002	0 /2	<0.001	<0.001	0 /4	<0.002	<0.002	0 /4	0.9	0.8	/4	<0.1	<0.1
久慈川（茨城県境まで）	高地原橋	07-023-02	0 /2	<0.002	<0.002	0 /2	<0.001	<0.001	0 /4	<0.002	<0.002	0 /4	0.9	0.7	/4	<0.1	<0.1
釈迦堂川（影沼橋より上流）	須賀川市水道取水地点	07-025-01	0 /2	<0.002	<0.002	0 /2	<0.001	<0.001	0 /4	<0.002	<0.002	0 /4	0.9	0.7	/4	<0.1	<0.1
大滝根川（谷田川を含む）	阿武隈川合流前	07-027-01	0 /2	<0.002	<0.002	0 /4	<0.001	<0.001	0 /4	<0.002	<0.002	0 /12	1.9	1.5	/12	0.1	0.1
大滝根川（谷田川を含む）	船引橋	07-027-51	0 /2	<0.002	<0.002	0 /2	<0.001	<0.001	0 /4	<0.002	<0.002	0 /4	1.3	1.2	/4	<0.1	<0.1
大滝根川（谷田川を含む）	谷田川橋	07-027-52	0 /2	<0.002	<0.002	0 /4	<0.001	<0.001	0 /4	<0.002	<0.002	0 /12	2.0	1.6	/12	0.1	0.1
逢瀬川（馬場川合流点より上流）	馬場川合流点前	07-028-01	0 /2	<0.002	<0.002	0 /2	<0.001	<0.001	0 /2	<0.002	<0.002	0 /12	1.1	0.7	/12	<0.1	<0.1
逢瀬川（馬場川合流点から幕ノ内橋まで）	幕ノ内橋上流	07-029-01	0 /2	<0.002	<0.002	0 /2	<0.001	<0.001	0 /2	<0.002	<0.002	0 /12	3.1	1.4	/12	<0.1	<0.1

（備考） m:環境基準値を超える検体数　n:総検体数

健康項目（地点別）

水域名（河川名等）	地点名	地点統一番号	チオベンカルブ			ベンゼン			セレン			硝酸性窒素及び亜硝酸性窒素			亜硝酸性窒素		
			m/n	最大値	平均値	m/n	最大値	平均値	m/n	最大値	平均値	m/n	最大値	平均値	m/n	最大値	平均値
逢瀬川（幕ノ内橋より下流）	阿武隈川合流前	07-030-01	0 /2	<0.002	<0.002	0 /4	<0.001	<0.001	0 /4	<0.002	<0.002	0 /12	2.8	1.4	/12	<0.1	<0.1
五百川	阿武隈川合流前	07-031-01	0 /2	<0.002	<0.002	0 /2	<0.001	<0.001	0 /4	<0.002	<0.002	0 /4	0.8	0.6	/4	<0.1	<0.1
五百川	石筵川合流後	07-031-51	0 /2	<0.002	<0.002	0 /2	<0.001	<0.001	0 /2	<0.002	<0.002	0 /6	0.7	0.4	/6	<0.1	<0.1
五百川	上関下橋	07-031-52	0 /2	<0.002	<0.002	0 /2	<0.001	<0.001	0 /4	<0.002	<0.002	0 /4	0.5	0.4	/4	<0.1	<0.1
荒川（日ノ倉橋より下流）	阿武隈川合流前（信夫橋）	07-033-01															
松川	阿武隈川合流前（松川）	07-034-01															
摺上川	阿武隈川合流前	07-035-01															
広瀬川（舘ノ腰橋より下流）	阿武隈川合流前（舟場）	07-037-01															
広瀬川（舘ノ腰橋より下流）	地蔵川原橋	07-037-51	0 /2	<0.002	<0.002	0 /2	<0.001	<0.001	0 /4	<0.002	<0.002	0 /4	1.4	1.2	/4	<0.1	<0.1
大久川及び小久川	蔭磯橋	07-038-01	0 /2	<0.002	<0.002	0 /2	<0.001	<0.001	0 /2	<0.002	<0.002	0 /4	0.4	0.3	/4	<0.1	<0.1
真野川（桜田橋より下流）	真島橋	07-040-01	0 /1	<0.002	<0.002	0 /1	<0.001	<0.001	0 /3	<0.002	<0.002	0 /3	0.6	0.4	/3	<0.1	<0.1
仁井田川	松葉橋	07-041-01	0 /4	<0.002	<0.002	0 /4	<0.001	<0.001	0 /4	<0.002	<0.002	0 /4	0.5	0.3	/4	<0.1	<0.1
好間川（町田橋より下流）	夏井川合流前	07-043-01	0 /2	<0.002	<0.002	0 /2	<0.001	<0.001	0 /2	<0.002	<0.002	0 /4	0.6	0.6	/4	0.1	0.1
小泉川（小泉橋より下流）	百間橋	07-045-01	0 /1	<0.002	<0.002	0 /1	<0.001	<0.001	0 /3	<0.002	<0.002	0 /3	0.7	0.4	/3	<0.1	<0.1
浅見川	坊田橋	07-048-01	0 /1	<0.002	<0.002	0 /1	<0.001	<0.001	0 /3	<0.002	<0.002	0 /3	0.3	0.3	/3	<0.1	<0.1
田付川（猫ノ尾橋より下流）	下川原橋	07-050-01	0 /2	<0.002	<0.002	0 /2	<0.001	<0.001	0 /4	<0.002	<0.002	0 /4	0.8	0.7	/4	<0.1	<0.1
宮川	細工名橋	07-051-01	0 /2	<0.002	<0.002	0 /2	<0.001	<0.001	0 /4	<0.002	<0.002	0 /4	0.8	0.7	/4	<0.1	<0.1
旧宮川	丈助橋	07-052-01	0 /2	<0.002	<0.002	0 /2	<0.001	<0.001	0 /4	<0.002	<0.002	0 /4	0.6	0.6	/4	<0.1	<0.1
濁川（濁川橋より下流）	山崎橋	07-054-01	0 /2	<0.002	<0.002	0 /2	<0.001	<0.001	0 /4	<0.002	<0.002	0 /4	0.8	0.5	/4	<0.1	<0.1
日橋川	南大橋	07-055-01	0 /2	<0.002	<0.002	0 /1	<0.001	<0.001	0 /1	<0.002	<0.002	0 /4	0.4	0.4	/4	<0.1	<0.1
湯川（滝見橋より下流）	新湯川橋	07-057-01	0 /2	<0.002	<0.002	0 /1	<0.001	<0.001	0 /1	<0.002	<0.002	0 /4	1.1	0.8	/4	<0.1	<0.1
旧湯川	粟ノ宮橋	07-058-01	0 /2	<0.002	<0.002	0 /2	<0.001	<0.001	0 /4	<0.002	<0.002	0 /4	0.7	0.6	/4	<0.1	<0.1
今出川	猫啼橋	07-059-01	0 /2	<0.002	<0.002	0 /2	<0.001	<0.001	0 /4	<0.002	<0.002	0 /4	1.1	1.0	/4	<0.1	<0.1
長瀬川	小金橋	07-211-01										0 /4	0.2	0.2	/4	<0.1	<0.1
舟津川	舟津橋	07-212-01										0 /6	0.6	0.6	/6	<0.1	<0.1
東根川	阿武隈川合流前	07-214-01	0 /2	<0.002	<0.002	0 /2	<0.001	<0.001				0 /4	3.2	2.3	/4	<0.1	<0.1
濁川	大森川合流前	07-217-02	0 /4	<0.002	<0.002	0 /4	<0.001	<0.001	0 /4	<0.002	<0.002	0 /4	2.0	1.7	/4	<0.1	<0.1
菅川	三浜橋上流	07-260-01										0 /6	0.5	0.4	/6	<0.1	<0.1

（備考） m:環境基準値を超える検体数　n:総検体数

健康項目（地点別）

水域名（河川名等）	地点名	地点統一番号	チオベンカルブ			ベンゼン			セレン			硝酸性窒素及び亜硝酸性窒素			亜硝酸性窒素		
			m/n	最大値	平均値	m/n	最大値	平均値	m/n	最大値	平均値	m/n	最大値	平均値	m/n	最大値	平均値
常夏川	大作橋上流	07-261-01										0 /6	0.6	0.5	/6	<0.1	<0.1
藤田川	阿武隈川合流前	07-262-01										0 /4	1.8	1.0	/4	<0.1	<0.1
桜川	小泉橋	07-263-01										0 /4	4.9	3.7	/4	0.1	0.1
亀田川	逢瀬川合流前	07-264-01										0 /4	4.0	2.5	/4	<0.1	<0.1
三春ダム貯水池	三春ダムサイト	07-402-01	0 /2	<0.002	<0.002	0 /2	<0.001	<0.001	0 /2	<0.002	<0.002	0 /36	1.5	1.1	/36	<0.1	<0.1
摺上川ダム貯水池	摺上川ダムサイト	07-403-01	0 /4	<0.002	<0.002	0 /4	<0.001	<0.001	0 /4	<0.002	<0.002	0 /36	0.3	0.2	/36	<0.1	<0.1
猪苗代湖	小石ヶ浜水門	07-501-51	0 /2	<0.002	<0.002	0 /2	<0.001	<0.001	0 /4	<0.002	<0.002	0 /4	0.3	0.2	/4	<0.1	<0.1
猪苗代湖	安積疎水取水口	07-501-53	0 /2	<0.002	<0.002	0 /2	<0.001	<0.001	0 /4	<0.002	<0.002	0 /4	0.3	0.2	/4	<0.1	<0.1
猪苗代湖	浜路浜	07-501-54										0 /8	0.3	0.2	/8	<0.1	<0.1
猪苗代湖	舟津港	07-501-55										0 /8	0.3	0.2	/8	<0.1	<0.1
猪苗代湖	青松ヶ浜	07-501-56										0 /8	0.3	0.2	/8	<0.1	<0.1
尾瀬沼	湖心	07-512-01										0 /12	0.2	0.2	/12	<0.1	<0.1
大川ダム貯水池	湖心	07-515-01	0 /12	<0.002	<0.002	0 /12	<0.001	<0.001	0 /12	<0.002	<0.002	0 /12	0.4	0.3	/12	<0.1	<0.1
小名浜港	四号埠頭先	07-601-01	0 /2	<0.002	<0.002	0 /2	<0.001	<0.001	0 /2	<0.002	<0.002	0 /6	0.3	0.2	/6	<0.1	<0.1
小名浜港	西防波堤第2の北約400m付近	07-601-51										0 /6	0.2	0.2	/6	<0.1	<0.1
小名浜港	漁港区内	07-601-52										0 /6	0.3	0.2	/6	<0.1	<0.1
常磐沿岸海域	蛭田川沖南南東約2500m付近	07-602-01	0 /2	<0.002	<0.002	0 /2	<0.001	<0.001	0 /2	<0.002	<0.002						
松川浦海域	漁業権区域区3号中央付近	07-603-02	0 /1	<0.002	<0.002	0 /1	<0.001	<0.001	0 /3	<0.002	<0.002	0 /3	0.3	0.2	/3	<0.1	<0.1
いわき市地先海域	夏井川沖約1500m付近	07-605-03	0 /1	<0.002	<0.002	0 /1	<0.001	<0.001	0 /1	<0.002	<0.002						
常磐沿岸海域（小名浜港沖）	番所灯台から真方位245度線上約2000m地点	07-613-01	0 /1	<0.002	<0.002	0 /1	<0.001	<0.001	0 /1	<0.002	<0.002						

（備考） m:環境基準値を超える検体数　n:総検体数

健康項目（地点別）

水域名（河川名等）	地点名	地点統一番号	ふっ素			ほう素			1,4-ジオキサン								
			m/n	最大値	平均値	m/n	最大値	平均値	m/n	最大値	平均値	m/n	最大値	平均値	m/n	最大値	平均値
阿武隈川上流	羽太橋	07-001-01	0 /4	<0.08	<0.08	0 /4	0.03	0.02	0 /2	<0.005	<0.005						
阿武隈川中流（1）	阿久津橋（阿久津）	07-002-01	0 /2	0.13	0.13	0 /2	0.09	0.07	0 /4	<0.005	<0.005						
阿武隈川中流（2）	大正橋（伏黒）	07-003-01	0 /2	0.15	0.15	0 /2	0.08	0.07	0 /4	<0.005	<0.005						
阿武隈川中流（2）	蓬莱橋（黒岩）	07-003-52	0 /2	0.13	0.13	0 /2	0.06	0.05	0 /4	<0.005	<0.005						
社川	王子橋	07-004-01	0 /4	<0.08	<0.08	0 /4	<0.02	<0.02	0 /2	<0.005	<0.005						
阿賀野川（1）	田島橋	07-005-01	0 /4	<0.08	<0.08	0 /4	<0.02	<0.02									
阿賀野川（2）	宮古橋	07-006-01	0 /1	0.08	0.08	0 /1	0.04	0.04									
阿賀野川（3）	新郷ダム	07-007-01	0 /4	<0.08	<0.08	0 /4	0.02	0.02	0 /2	<0.005	<0.005						
新田川（新田橋より下流）	鮭川橋	07-009-01	0 /3	<0.08	<0.08	0 /3	0.10	0.05	0 /1	<0.005	<0.005						
藤原川	愛谷川橋	07-012-01							0 /2	<0.005	<0.005						
藤原川	みなと大橋	07-012-02							0 /4	<0.005	<0.005						
只見川（田子倉貯水池より下流）	西谷橋	07-013-01	0 /4	<0.08	<0.08	0 /4	<0.02	<0.02									
只見川（田子倉貯水池より下流）	藤橋	07-013-02	0 /4	<0.08	<0.08	0 /4	0.02	0.02	0 /2	<0.005	<0.005						
伊南川	青柳橋	07-014-01	0 /4	0.14	0.11	0 /4	<0.02	<0.02									
伊南川	黒沢橋	07-014-02	0 /4	0.10	0.09	0 /4	0.02	0.02	0 /2	<0.005	<0.005						
宇多川（清水橋より下流）	百間橋	07-016-01							0 /1	<0.005	<0.005						
夏井川（好間川合流点より上流）	北ノ内橋	07-017-01	0 /4	<0.08	<0.08	0 /4	<0.02	<0.02	0 /2	<0.005	<0.005						
夏井川（好間川合流点より下流）	六十枚橋	07-018-01	0 /4	<0.08	<0.08	0 /4	0.09	0.06	0 /4	<0.005	<0.005						
鮫川（山田川合流点より下流）	鮫川橋	07-020-01							0 /4	<0.005	<0.005						
蛭田川	蛭田橋	07-021-02							0 /4	<0.005	<0.005						
黒川（栃木県境まで）	栃木県境	07-022-01	0 /4	<0.08	<0.08	0 /4	<0.02	<0.02	0 /2	<0.005	<0.005						
久慈川（茨城県境まで）	高地原橋	07-023-02	0 /4	0.09	0.08	0 /4	<0.02	<0.02	0 /2	<0.005	<0.005						
釈迦堂川（影沼橋より上流）	須賀川市水道取水地点	07-025-01	0 /4	<0.08	<0.08	0 /4	0.05	0.03	0 /2	<0.005	<0.005						
大滝根川（谷田川を含む）	阿武隈川合流前	07-027-01	0 /12	0.20	0.13	0 /4	0.09	0.04	0 /2	<0.005	<0.005						
大滝根川（谷田川を含む）	船引橋	07-027-51	0 /4	<0.08	<0.08	0 /4	<0.02	<0.02	0 /2	<0.005	<0.005						
大滝根川（谷田川を含む）	谷田川橋	07-027-52	0 /12	0.38	0.28	0 /4	0.22	0.20	0 /1	<0.005	<0.005						
逢瀬川（馬場川合流点より上流）	馬場川合流点前	07-028-01	0 /12	0.21	0.14	0 /2	0.04	0.04									
逢瀬川（馬場川合流点から幕ノ内橋まで）	幕ノ内橋上流	07-029-01	0 /12	0.29	0.19	0 /2	0.13	0.09									

（備考） m:環境基準値を超える検体数　n:総検体数

健康項目（地点別）

水域名（河川名等）	地点名	地点統一番号	ふっ素			ほう素			1,4-ジオキサン								
			m/n	最大値	平均値	m/n	最大値	平均値	m/n	最大値	平均値	m/n	最大値	平均値	m/n	最大値	平均値
逢瀬川（幕ノ内橋より下流）	阿武隈川合流前	07-030-01	0 /12	0.24	0.20	0 /4	0.23	0.13	0 /2	<0.005	<0.005						
五百川	阿武隈川合流前	07-031-01	0 /4	0.14	0.13	0 /4	0.03	0.03	0 /2	<0.005	<0.005						
五百川	石筵川合流後	07-031-51	0 /6	0.26	0.21	0 /1	<0.02	<0.02	0 /1	<0.005	<0.005						
五百川	上関下橋	07-031-52	0 /4	0.10	0.09	0 /4	0.02	0.02	0 /2	<0.005	<0.005						
荒川（日ノ倉橋より下流）	阿武隈川合流前（信夫橋）	07-033-01							0 /4	<0.005	<0.005						
松川	阿武隈川合流前（松川）	07-034-01							0 /4	<0.005	<0.005						
摺上川	阿武隈川合流前	07-035-01							0 /4	<0.005	<0.005						
広瀬川（舘ノ腰橋より下流）	阿武隈川合流前（舟場）	07-037-01							0 /4	<0.005	<0.005						
広瀬川（舘ノ腰橋より下流）	地蔵川原橋	07-037-51	0 /4	0.09	0.08	0 /4	<0.02	<0.02	0 /2	<0.005	<0.005						
大久川及び小久川	蔭磯橋	07-038-01							0 /2	<0.005	<0.005						
真野川（桜田橋より下流）	真島橋	07-040-01							0 /1	<0.005	<0.005						
仁井田川	松葉橋	07-041-01							0 /4	<0.005	<0.005						
好間川（町田橋より下流）	夏井川合流前	07-043-01	0 /4	<0.08	<0.08	0 /4	0.11	0.08	0 /2	<0.005	<0.005						
小泉川（小泉橋より下流）	百間橋	07-045-01							0 /1	<0.005	<0.005						
浅見川	坊田橋	07-048-01	0 /3	<0.08	<0.08	0 /3	0.02	0.02	0 /1	<0.005	<0.005						
田付川（猫ノ尾橋より下流）	下川原橋	07-050-01	0 /4	0.43	0.25	0 /4	0.05	0.04	0 /2	<0.005	<0.005						
宮川	細工名橋	07-051-01	0 /4	<0.08	<0.08	0 /4	0.02	0.02	0 /2	<0.005	<0.005						
旧宮川	丈助橋	07-052-01	0 /4	0.09	0.09	0 /4	0.02	0.02	0 /2	<0.005	<0.005						
濁川（濁川橋より下流）	山崎橋	07-054-01	0 /4	0.09	0.08	0 /4	0.06	0.03	0 /2	<0.005	<0.005						
日橋川	南大橋	07-055-01	0 /1	0.10	0.10	0 /1	0.03	0.03									
湯川（滝見橋より下流）	新湯川橋	07-057-01	0 /1	0.08	0.08	0 /1	0.04	0.04									
旧湯川	粟ノ宮橋	07-058-01	0 /4	0.14	0.12	0 /4	0.05	0.05	0 /2	<0.005	<0.005						
今出川	猫啼橋	07-059-01	0 /4	<0.08	<0.08	0 /4	<0.02	<0.02	0 /2	<0.005	<0.005						
長瀬川	小金橋	07-211-01	0 /4	<0.08	<0.08	0 /4	0.25	0.17									
舟津川	舟津橋	07-212-01	0 /6	0.12	0.09												
東根川	阿武隈川合流前	07-214-01	0 /4	0.11	0.10				0 /2	<0.005	<0.005						
濁川	大森川合流前	07-217-02	1 /4	1.0	0.56	0 /4	0.46	0.25	0 /4	<0.005	<0.005						
菅川	三浜橋上流	07-260-01	0 /6	0.16	0.10												

（備考） m:環境基準値を超える検体数 n:総検体数

健康項目（地点別）

水域名（河川名等）	地点名	地点統一番号	ふっ素			ほう素			1,4-ジオキサン								
			m/n	最大値	平均値	m/n	最大値	平均値	m/n	最大値	平均値	m/n	最大値	平均値	m/n	最大値	平均値
常夏川	大作橋上流	07-261-01	0 /6	0.14	0.10												
藤田川	阿武隈川合流前	07-262-01	0 /4	0.20	0.17												
桜川	小泉橋	07-263-01	0 /4	0.14	0.11												
亀田川	逢瀬川合流前	07-264-01	0 /4	0.19	0.17												
三春ダム貯水池	三春ダムサイト	07-402-01	0 /2	0.08	0.08	0 /2	<0.02	<0.02	0 /2	<0.005	<0.005						
摺上川ダム貯水池	摺上川ダムサイト	07-403-01	0 /4	0.08	0.08	0 /4	<0.02	<0.02	0 /4	<0.005	<0.005						
猪苗代湖	小石ヶ浜水門	07-501-51	0 /4	0.13	0.12	0 /4	0.06	0.06	0 /2	<0.005	<0.005						
猪苗代湖	安積疎水取水口	07-501-53	0 /4	0.13	0.11	0 /4	0.06	0.06	0 /2	<0.005	<0.005						
猪苗代湖	浜路浜	07-501-54	0 /8	0.23	0.19												
猪苗代湖	舟津港	07-501-55	0 /8	0.19	0.19												
猪苗代湖	青松ヶ浜	07-501-56	0 /8	0.20	0.18												
尾瀬沼	湖心	07-512-01	0 /12	<0.08	<0.08	0 /12	<0.02	<0.02									
大川ダム貯水池	湖心	07-515-01	0 /12	<0.08	<0.08	0 /12	0.05	0.03									
小名浜港	四号埠頭先	07-601-01							0 /1	<0.005	<0.005						
小名浜港	西防波堤第2の北約400m付近	07-601-51															
小名浜港	漁港区内	07-601-52															
常磐沿岸海域	蛭田川沖南南東約2500m付近	07-602-01							0 /1	<0.005	<0.005						
松川浦海域	漁業権区域区3号中央付近	07-603-02							0 /1	<0.005	<0.005						
いわき市地先海域	夏井川沖約1500m付近	07-605-03							0 /1	<0.005	<0.005						
常磐沿岸海域（小名浜港沖）	番所灯台から真方位245度線上約2000m地点	07-613-01							0 /1	<0.005	<0.005						

（備考） m:環境基準値を超える検体数　n:総検体数

特殊項目

水域名（河川名等）	地点名	地点統一番号	フェノール類				銅				亜鉛				鉄（溶解性）				マンガン（溶解性）				クロム			
			最小	最大	k/n	平均	最小	最大	k/n	平均	最小	最大	k/n	平均	最小	最大	k/n	平均	最小	最大	k/n	平均	最小	最大	k/n	平均
阿武隈川中流（1）	阿久津橋（阿久津）	07-002-01					<0.01	<0.01	0 /4	<0.01																
阿賀野川（1）	田島橋	07-005-01					<0.01	<0.01	0 /4	<0.01																
阿賀野川（2）	宮古橋	07-006-01									0.002	0.010	4 /4	0.01												
阿賀野川（3）	新郷ダム	07-007-01	<0.005	<0.005	0 /4	<0.005	<0.01	<0.01	0 /4	<0.01																
藤原川	愛谷川橋	07-012-01	<0.005	0.011	1 /2	0.008	<0.01	<0.01	0 /2	<0.01					<0.1	0.1	1 /2	0.1	<0.02	<0.02	0 /2	<0.02	<0.05	<0.05	0 /2	<0.05
藤原川	みなと大橋	07-012-02	<0.005	0.006	1 /4	0.005	<0.01	<0.01	0 /4	<0.01					<0.1	<0.1	0 /4	<0.1	0.12	0.21	4 /4	0.17	<0.05	<0.05	0 /4	<0.05
只見川（田子倉貯水池より下流）	西谷橋	07-013-01					<0.01	<0.01	0 /2	<0.01																
只見川（田子倉貯水池より下流）	藤橋	07-013-02					<0.01	<0.01	0 /4	<0.01																
伊南川	青柳橋	07-014-01					<0.01	<0.01	0 /2	<0.01																
伊南川	黒沢橋	07-014-02					<0.01	<0.01	0 /4	<0.01																
夏井川（好間川合流点より下流）	六十枚橋	07-018-01					<0.01	<0.01	0 /4	<0.01													<0.05	<0.05	0 /4	<0.05
蛭田川	小塙橋	07-021-01	<0.005	<0.005	0 /2	<0.005																				
蛭田川	蛭田橋	07-021-02	<0.005	<0.005	0 /4	<0.005																				
大滝根川（谷田川を含む）	阿武隈川合流前	07-027-01	<0.005	<0.005	0 /2	<0.005	<0.01	<0.01	0 /4	<0.01													<0.05	<0.05	0 /4	<0.05
大滝根川（谷田川を含む）	谷田川橋	07-027-52					<0.01	<0.01	0 /4	<0.01													<0.05	<0.05	0 /4	<0.05
逢瀬川（馬場川合流点より上流）	馬場川合流点前	07-028-01					<0.01	<0.01	0 /2	<0.01													<0.05	<0.05	0 /2	<0.05
逢瀬川（馬場川合流点から幕ノ内橋まで）	幕ノ内橋上流	07-029-01					<0.01	<0.01	0 /2	<0.01													<0.05	<0.05	0 /2	<0.05
逢瀬川（幕ノ内橋より下流）	阿武隈川合流前	07-030-01	<0.005	<0.005	0 /2	<0.005	<0.01	<0.01	0 /4	<0.01													<0.05	<0.05	0 /4	<0.05
五百川	石筵川合流後	07-031-51	<0.005	<0.005	0 /2	<0.005	<0.01	<0.01	0 /2	<0.01													<0.05	<0.05	0 /2	<0.05
松川	阿武隈川合流前（松川）	07-034-01					<0.01	<0.01	0 /2	<0.01																
摺上川	阿武隈川合流前	07-035-01					<0.01	<0.01	0 /2	<0.01																
仁井田川	松葉橋	07-041-01					<0.01	<0.01	0 /4	<0.01													<0.05	<0.05	0 /4	<0.05
好間川（町田橋より下流）	夏井川合流前	07-043-01					<0.01	<0.01	0 /2	<0.01													<0.05	<0.05	0 /2	<0.05
小泉川（小泉橋より下流）	百間橋	07-045-01					<0.01	<0.01	0 /3	<0.01													<0.05	<0.05	0 /3	<0.05
旧宮川	丈助橋	07-052-01					<0.01	<0.01	0 /4	<0.01																
濁川（濁川橋より下流）	山崎橋	07-054-01					<0.01	<0.01	0 /4	<0.01																

（備考） k:下限値以上の検体数　n:総検体数　平均:日間平均値の年平均値

特殊項目

水域名（河川名等）	地点名	地点統一番号	フェノール類				銅				亜鉛				鉄（溶解性）				マンガン（溶解性）				クロム			
			最小	最大	k/n	平均	最小	最大	k/n	平均	最小	最大	k/n	平均	最小	最大	k/n	平均	最小	最大	k/n	平均	最小	最大	k/n	平均
日橋川	南大橋	07-055-01									0.005	0.019	4 /4	0.012												
湯川（滝見橋より下流）	新湯川橋	07-057-01									0.006	0.029	4 /4	0.014												
旧湯川	粟ノ宮橋	07-058-01					<0.01	<0.01	0 /4	<0.01																
長瀬川	小金橋	07-211-01													0.1	1.3	4 /4	0.8								
舟津川	舟津橋	07-212-01													<0.1	<0.1	0 /6	<0.1	<0.02	<0.02	0 /6	<0.02				
濁川	大森川合流前	07-217-02					<0.01	0.01	2 /4	0.01					0.5	0.8	4 /4	0.7					<0.05	<0.05	0 /4	<0.05
酸川	酸川野	07-257-01													9.3	11	4 /4	10								
菅川	三浜橋上流	07-260-01													<0.1	0.2	2 /6	0.1	<0.02	<0.02	0 /6	<0.02				
常夏川	大作橋上流	07-261-01													<0.1	0.3	3 /6	0.2	<0.02	<0.02	0 /6	<0.02				
三春ダム貯水池	三春ダムサイト	07-402-01									0.001	0.009	4 /4	0												
猪苗代湖	湖心	07-501-01													<0.1	<0.1	0 /17	<0.1								
猪苗代湖	浜路浜	07-501-54													<0.1	<0.1	0 /8	<0.1	<0.02	<0.02	0 /8	<0.02				
猪苗代湖	舟津港	07-501-55													<0.1	<0.1	0 /8	<0.1	<0.02	<0.02	0 /8	<0.02				
猪苗代湖	青松ヶ浜	07-501-56													<0.1	<0.1	0 /8	<0.1	<0.02	<0.02	0 /8	<0.02				
大川ダム貯水池	湖心	07-515-01									<0.001	0.020	25 /36	0												
小名浜港	四号埠頭先	07-601-01	<0.005	<0.005	0 /2	<0.005	<0.01	<0.01	0 /2	<0.01					<0.1	<0.1	0 /2	<0.1					<0.05	<0.05	0 /2	<0.05
松川浦海域	漁業権区域区3号中央付近	07-603-02					<0.01	<0.01	0 /3	<0.01													<0.05	<0.05	0 /3	<0.05
常磐沿岸海域（小名浜港沖）	番所灯台から真方位245度線上約2000m地点	07-613-01	<0.005	<0.005	0 /1	<0.005	<0.01	<0.01	0 /1	<0.01													<0.05	<0.05	0 /1	<0.05

（備考） k:下限値以上の検体数　n:総検体数　平均:日間平均値の年平均値

要監視項目

水域名（河川名等）	地点名	地点統一番号	クロロホルム			トランス-1,2-ジクロロエチレン			1,2-ジクロロプロパン			p-ジクロロベンゼン			イソキサチオン		
			最大値	平均値	m/n	最大値	平均値	m/n	最大値	平均値	m/n	最大値	平均値	m/n	最大値	平均値	m/n
阿武隈川上流	羽太橋	07-001-01	<0.0006	<0.0006	0 /1	<0.002	<0.002	0 /1	<0.006	<0.006	0 /1	<0.02	<0.02	0 /1	<0.0008	<0.0008	0 /1
社川	王子橋	07-004-01															
阿賀野川（1）	田島橋	07-005-01	<0.0006	<0.0006	0 /1	<0.002	<0.002	0 /1	<0.006	<0.006	0 /1	<0.02	<0.02	0 /1	<0.0008	<0.0008	0 /1
阿賀野川（3）	新郷ダム	07-007-01	<0.0006	<0.0006	0 /1	<0.002	<0.002	0 /1	<0.006	<0.006	0 /1	<0.02	<0.02	0 /1	<0.0008	<0.0008	0 /1
新田川（新田橋より下流）	鮭川橋	07-009-01															
藤原川	愛谷川橋	07-012-01															
藤原川	みなと大橋	07-012-02	<0.0006	<0.0006	0 /1	<0.002	<0.002	0 /1	<0.006	<0.006	0 /1	<0.02	<0.02	0 /1	<0.0008	<0.0008	0 /1
伊南川	黒沢橋	07-014-02															
宇多川（清水橋より下流）	百間橋	07-016-01															
夏井川（好間川合流点より下流）	六十枚橋	07-018-01	<0.0006	<0.0006	0 /1	<0.002	<0.002	0 /1	<0.006	<0.006	0 /1	<0.02	<0.02	0 /1	<0.0008	<0.0008	0 /1
鮫川（山田川合流点より下流）	鮫川橋	07-020-01	<0.0006	<0.0006	0 /1	<0.002	<0.002	0 /1	<0.006	<0.006	0 /1	<0.02	<0.02	0 /1	<0.0008	<0.0008	0 /1
蛭田川	蛭田橋	07-021-02	<0.0006	<0.0006	0 /1	<0.002	<0.002	0 /1	<0.006	<0.006	0 /1	<0.02	<0.02	0 /1	<0.0008	<0.0008	0 /1
黒川（栃木県境まで）	栃木県境	07-022-01															
久慈川（茨城県境まで）	高地原橋	07-023-02															
釈迦堂川（影沼橋より上流）	須賀川市水道取水地点	07-025-01	<0.0006	<0.0006	0 /1	<0.002	<0.002	0 /1	<0.006	<0.006	0 /1	<0.02	<0.02	0 /1	<0.0008	<0.0008	0 /1
大滝根川（谷田川を含む）	阿武隈川合流前	07-027-01	0.0032	0.0032	0 /1	<0.002	<0.002	0 /1	<0.006	<0.006	0 /1	<0.02	<0.02	0 /1	<0.0008	<0.0008	0 /1
逢瀬川（幕ノ内橋より下流）	阿武隈川合流前	07-030-01	0.0020	0.0020	0 /1	<0.002	<0.002	0 /1	<0.006	<0.006	0 /1	<0.02	<0.02	0 /1	<0.0008	<0.0008	0 /1
五百川	阿武隈川合流前	07-031-01															
広瀬川（舘ノ腰橋より下流）	地蔵川原橋	07-037-51															
大久川及び小久川	蔭磯橋	07-038-01															
真野川（桜田橋より下流）	真島橋	07-040-01	<0.0006	<0.0006	0 /1	<0.002	<0.002	0 /1	<0.006	<0.006	0 /1	<0.02	<0.02	0 /1	<0.0008	<0.0008	0 /1
仁井田川	松葉橋	07-041-01	<0.0006	<0.0006	0 /1	<0.002	<0.002	0 /1	<0.006	<0.006	0 /1	<0.02	<0.02	0 /1	<0.0008	<0.0008	0 /1
好間川（町田橋より下流）	夏井川合流前	07-043-01															
小泉川（小泉橋より下流）	百間橋	07-045-01															
浅見川	坊田橋	07-048-01															
田付川（猫ノ尾橋より下流）	下川原橋	07-050-01															
宮川	細工名橋	07-051-01															
旧宮川	丈助橋	07-052-01															
濁川（濁川橋より下流）	山崎橋	07-054-01															
旧湯川	粟ノ宮橋	07-058-01															
舟津川	舟津橋	07-212-01															
菅川	三浜橋上流	07-260-01															
常夏川	大作橋上流	07-261-01															
小名浜港	四号埠頭先	07-601-01															
松川浦海域	漁業権区域区3号中央付近	07-603-02															

（備考） m:指針値を超える検体数　n:総検体数

要監視項目

水域名（河川名等）	地点名	地点統一番号	ﾀﾞｲｱｼﾞﾉﾝ			ﾌｪﾆﾄﾛﾁｵﾝ			ｲｿﾌﾟﾛﾁｵﾗﾝ			ｵｷｼﾝ銅			ｸﾛﾛﾀﾛﾆﾙ		
			最大値	平均値	m/n	最大値	平均値	m/n	最大値	平均値	m/n	最大値	平均値	m/n	最大値	平均値	m/n
阿武隈川上流	羽太橋	07-001-01	<0.0005	<0.0005	0 /1	<0.0003	<0.0003	0 /1	<0.004	<0.004	0 /1	<0.004	<0.004	0 /1	<0.004	<0.004	0 /1
社川	王子橋	07-004-01															
阿賀野川（1）	田島橋	07-005-01	<0.0005	<0.0005	0 /1	<0.0003	<0.0003	0 /1	<0.004	<0.004	0 /1	<0.004	<0.004	0 /1	<0.004	<0.004	0 /1
阿賀野川（3）	新郷ダム	07-007-01	<0.0005	<0.0005	0 /1	<0.0003	<0.0003	0 /1	<0.004	<0.004	0 /1	<0.004	<0.004	0 /1	<0.004	<0.004	0 /1
新田川（新田橋より下流）	鮭川橋	07-009-01															
藤原川	愛谷川橋	07-012-01															
藤原川	みなと大橋	07-012-02	<0.0005	<0.0005	0 /1	<0.0003	<0.0003	0 /1	<0.004	<0.004	0 /1	<0.004	<0.004	0 /1	<0.004	<0.004	0 /1
伊南川	黒沢橋	07-014-02															
宇多川（清水橋より下流）	百間橋	07-016-01															
夏井川（好間川合流点より下流）	六十枚橋	07-018-01	<0.0005	<0.0005	0 /1	<0.0003	<0.0003	0 /1	<0.004	<0.004	0 /1	<0.004	<0.004	0 /1	<0.004	<0.004	0 /1
鮫川（山田川合流点より下流）	鮫川橋	07-020-01	<0.0005	<0.0005	0 /1	<0.0003	<0.0003	0 /1	<0.004	<0.004	0 /1	<0.004	<0.004	0 /1	<0.004	<0.004	0 /1
蛭田川	蛭田橋	07-021-02	<0.0005	<0.0005	0 /1	<0.0003	<0.0003	0 /1	<0.004	<0.004	0 /1	<0.004	<0.004	0 /1	<0.004	<0.004	0 /1
黒川（栃木県境まで）	栃木県境	07-022-01															
久慈川（茨城県境まで）	高地原橋	07-023-02															
釈迦堂川（影沼橋より上流）	須賀川市水道取水地点	07-025-01	<0.0005	<0.0005	0 /1	<0.0003	<0.0003	0 /1	<0.004	<0.004	0 /1	<0.004	<0.004	0 /1	<0.004	<0.004	0 /1
大滝根川（谷田川を含む）	阿武隈川合流前	07-027-01	<0.0005	<0.0005	0 /1	<0.0003	<0.0003	0 /1	<0.004	<0.004	0 /1	<0.004	<0.004	0 /1	<0.004	<0.004	0 /1
逢瀬川（幕ノ内橋より下流）	阿武隈川合流前	07-030-01	<0.0005	<0.0005	0 /1	<0.0003	<0.0003	0 /1	<0.004	<0.004	0 /1	<0.004	<0.004	0 /1	<0.004	<0.004	0 /1
五百川	阿武隈川合流前	07-031-01															
広瀬川（舘ノ腰橋より下流）	地蔵川原橋	07-037-51															
大久川及び小久川	蔭磯橋	07-038-01															
真野川（桜田橋より下流）	真島橋	07-040-01	<0.0005	<0.0005	0 /1	<0.0003	<0.0003	0 /1	<0.004	<0.004	0 /1	<0.004	<0.004	0 /1	<0.004	<0.004	0 /1
仁井田川	松葉橋	07-041-01	<0.0005	<0.0005	0 /1	<0.0003	<0.0003	0 /1	<0.004	<0.004	0 /1	<0.004	<0.004	0 /1	<0.004	<0.004	0 /1
好間川（町田橋より下流）	夏井川合流前	07-043-01															
小泉川（小泉橋より下流）	百間橋	07-045-01															
浅見川	坊田橋	07-048-01															
田付川（猫ノ尾橋より下流）	下川原橋	07-050-01															
宮川	細工名橋	07-051-01															
旧宮川	丈助橋	07-052-01															
濁川（濁川橋より下流）	山崎橋	07-054-01															
旧湯川	粟ノ宮橋	07-058-01															
舟津川	舟津橋	07-212-01															
菅川	三浜橋上流	07-260-01															
常夏川	大作橋上流	07-261-01															
小名浜港	四号埠頭先	07-601-01															
松川浦海域	漁業権区域区3号中央付近	07-603-02															

（備考） m:指針値を超える検体数 n:総検体数

要監視項目

水域名（河川名等）	地点名	地点統一番号	ﾌﾟﾛﾋﾟｻﾞﾐﾄﾞ			EPN			ｼﾞｸﾛﾙﾎﾞｽ			ﾌｪﾉﾌﾞｶﾙﾌﾞ			ｲﾌﾟﾛﾍﾞﾝﾎｽ		
			最大値	平均値	m/n	最大値	平均値	m/n	最大値	平均値	m/n	最大値	平均値	m/n	最大値	平均値	m/n
阿武隈川上流	羽太橋	07-001-01	<0.0008	<0.0008	0 /1	<0.0006	<0.0006	0 /1	<0.001	<0.001	0 /1	<0.002	<0.002	0 /1	<0.0008	<0.0008	0 /1
社川	王子橋	07-004-01				<0.0006	<0.0006	0 /1									
阿賀野川（1）	田島橋	07-005-01	<0.0008	<0.0008	0 /1	<0.0006	<0.0006	0 /1	<0.001	<0.001	0 /1	<0.002	<0.002	0 /1	<0.0008	<0.0008	0 /1
阿賀野川（3）	新郷ダム	07-007-01	<0.0008	<0.0008	0 /1	<0.0006	<0.0006	0 /1	<0.001	<0.001	0 /1	<0.002	<0.002	0 /1	<0.0008	<0.0008	0 /1
新田川（新田橋より下流）	鮭川橋	07-009-01				<0.0006	<0.0006	0 /1									
藤原川	愛谷川橋	07-012-01				<0.0006	<0.0006	0 /1									
藤原川	みなと大橋	07-012-02	<0.0008	<0.0008	0 /1	<0.0006	<0.0006	0 /1	<0.001	<0.001	0 /1	<0.002	<0.002	0 /1	<0.0008	<0.0008	0 /1
伊南川	黒沢橋	07-014-02				<0.0006	<0.0006	0 /1									
宇多川（清水橋より下流）	百間橋	07-016-01				<0.0006	<0.0006	0 /1									
夏井川（好間川合流点より下流）	六十枚橋	07-018-01	<0.0008	<0.0008	0 /1	<0.0006	<0.0006	0 /1	<0.001	<0.001	0 /1	<0.002	<0.002	0 /1	<0.0008	<0.0008	0 /1
鮫川（山田川合流点より下流）	鮫川橋	07-020-01	<0.0008	<0.0008	0 /1	<0.0006	<0.0006	0 /1	<0.001	<0.001	0 /1	<0.002	<0.002	0 /1	<0.0008	<0.0008	0 /1
蛭田川	蛭田橋	07-021-02	<0.0008	<0.0008	0 /1	<0.0006	<0.0006	0 /1	<0.001	<0.001	0 /1	<0.002	<0.002	0 /1	<0.0008	<0.0008	0 /1
黒川（栃木県境まで）	栃木県境	07-022-01				<0.0006	<0.0006	0 /1									
久慈川（茨城県境まで）	高地原橋	07-023-02				<0.0006	<0.0006	0 /1									
釈迦堂川（影沼橋より上流）	須賀川市水道取水地点	07-025-01	<0.0008	<0.0008	0 /1	<0.0006	<0.0006	0 /1	<0.001	<0.001	0 /1	<0.002	<0.002	0 /1	<0.0008	<0.0008	0 /1
大滝根川（谷田川を含む）	阿武隈川合流前	07-027-01	<0.0008	<0.0008	0 /1	<0.0006	<0.0006	0 /1	<0.001	<0.001	0 /1	<0.002	<0.002	0 /1	<0.0008	<0.0008	0 /1
逢瀬川（幕ノ内橋より下流）	阿武隈川合流前	07-030-01	<0.0008	<0.0008	0 /1	<0.0006	<0.0006	0 /1	<0.001	<0.001	0 /1	<0.002	<0.002	0 /1	<0.0008	<0.0008	0 /1
五百川	阿武隈川合流前	07-031-01				<0.0006	<0.0006	0 /1									
広瀬川（舘ノ腰橋より下流）	地蔵川原橋	07-037-51				<0.0006	<0.0006	0 /1									
大久川及び小久川	蔭磯橋	07-038-01				<0.0006	<0.0006	0 /1									
真野川（桜田橋より下流）	真島橋	07-040-01	<0.0008	<0.0008	0 /1	<0.0006	<0.0006	0 /1	<0.001	<0.001	0 /1	<0.002	<0.002	0 /1	<0.0008	<0.0008	0 /1
仁井田川	松葉橋	07-041-01	<0.0008	<0.0008	0 /1	<0.0006	<0.0006	0 /1	<0.001	<0.001	0 /1	<0.002	<0.002	0 /1	<0.0008	<0.0008	0 /1
好間川（町田橋より下流）	夏井川合流前	07-043-01				<0.0006	<0.0006	0 /1									
小泉川（小泉橋より下流）	百間橋	07-045-01				<0.0006	<0.0006	0 /1									
浅見川	坊田橋	07-048-01				<0.0006	<0.0006	0 /1									
田付川（猫ノ尾橋より下流）	下川原橋	07-050-01				<0.0006	<0.0006	0 /1									
宮川	細工名橋	07-051-01				<0.0006	<0.0006	0 /1									
旧宮川	丈助橋	07-052-01				<0.0006	<0.0006	0 /1									
濁川（濁川橋より下流）	山崎橋	07-054-01				<0.0006	<0.0006	0 /1									
旧湯川	粟ノ宮橋	07-058-01				<0.0006	<0.0006	0 /1									
舟津川	舟津橋	07-212-01															
菅川	三浜橋上流	07-260-01															
常夏川	大作橋上流	07-261-01															
小名浜港	四号埠頭先	07-601-01				<0.0006	<0.0006	0 /2									
松川浦海域	漁業権区域区3号中央付近	07-603-02				<0.0006	<0.0006	0 /1									

（備考） m:指針値を超える検体数　n:総検体数

要監視項目

水域名（河川名等）	地点名	地点統一番号	ｸﾛﾙﾆﾄﾛﾌｪﾝ			ﾄﾙｴﾝ			ｷｼﾚﾝ			ﾌﾀﾙ酸ｼﾞｴﾁﾙﾍｷｼﾙ			ﾆｯｹﾙ		
			最大値	平均値	m/n	最大値	平均値	m/n	最大値	平均値	m/n	最大値	平均値	m/n	最大値	平均値	m/n
阿武隈川上流	羽太橋	07-001-01	<0.0001	<0.0001	0 /1	<0.06	<0.06	0 /1	<0.04	<0.04	0 /1	<0.006	<0.006	0 /1	<0.001	<0.001	0 /1
社川	王子橋	07-004-01															
阿賀野川（1）	田島橋	07-005-01	<0.0001	<0.0001	0 /1	<0.06	<0.06	0 /1	<0.04	<0.04	0 /1	<0.006	<0.006	0 /1	<0.001	<0.001	0 /1
阿賀野川（3）	新郷ダム	07-007-01	<0.0001	<0.0001	0 /1	<0.06	<0.06	0 /1	<0.04	<0.04	0 /1	<0.006	<0.006	0 /1	<0.001	<0.001	0 /1
新田川（新田橋より下流）	鮭川橋	07-009-01															
藤原川	愛谷川橋	07-012-01															
藤原川	みなと大橋	07-012-02	<0.0001	<0.0001	0 /1	<0.06	<0.06	0 /1	<0.04	<0.04	0 /1	<0.006	<0.006	0 /1	<0.001	<0.001	0 /1
伊南川	黒沢橋	07-014-02															
宇多川（清水橋より下流）	百間橋	07-016-01															
夏井川（好間川合流点より下流）	六十枚橋	07-018-01	<0.0001	<0.0001	0 /1	<0.06	<0.06	0 /1	<0.04	<0.04	0 /1	<0.006	<0.006	0 /1	<0.001	<0.001	0 /1
鮫川（山田川合流点より下流）	鮫川橋	07-020-01	<0.0001	<0.0001	0 /1	<0.06	<0.06	0 /1	<0.04	<0.04	0 /1	<0.006	<0.006	0 /1	<0.001	<0.001	0 /1
蛭田川	蛭田橋	07-021-02	<0.0001	<0.0001	0 /1	<0.06	<0.06	0 /1	<0.04	<0.04	0 /1	<0.006	<0.006	0 /1	<0.001	<0.001	0 /1
黒川（栃木県境まで）	栃木県境	07-022-01															
久慈川（茨城県境まで）	高地原橋	07-023-02															
釈迦堂川（影沼橋より上流）	須賀川市水道取水地点	07-025-01	<0.0001	<0.0001	0 /1	<0.06	<0.06	0 /1	<0.04	<0.04	0 /1	<0.006	<0.006	0 /1	<0.001	<0.001	0 /1
大滝根川（谷田川を含む）	阿武隈川合流前	07-027-01	<0.0001	<0.0001	0 /1	<0.06	<0.06	0 /1	<0.04	<0.04	0 /1	<0.006	<0.006	0 /1	<0.001	<0.001	0 /1
逢瀬川（幕ノ内橋より下流）	阿武隈川合流前	07-030-01	<0.0001	<0.0001	0 /1	<0.06	<0.06	0 /1	<0.04	<0.04	0 /1	<0.006	<0.006	0 /1	<0.001	<0.001	0 /1
五百川	阿武隈川合流前	07-031-01															
広瀬川（舘ノ腰橋より下流）	地蔵川原橋	07-037-51															
大久川及び小久川	蔭磯橋	07-038-01															
真野川（桜田橋より下流）	真島橋	07-040-01	<0.0001	<0.0001	0 /1	<0.06	<0.06	0 /1	<0.04	<0.04	0 /1	<0.006	<0.006	0 /1	<0.001	<0.001	0 /1
仁井田川	松葉橋	07-041-01	<0.0001	<0.0001	0 /1	<0.06	<0.06	0 /1	<0.04	<0.04	0 /1	<0.006	<0.006	0 /1	<0.001	<0.001	0 /1
好間川（町田橋より下流）	夏井川合流前	07-043-01															
小泉川（小泉橋より下流）	百間橋	07-045-01															
浅見川	坊田橋	07-048-01															
田付川（猫ノ尾橋より下流）	下川原橋	07-050-01															
宮川	細工名橋	07-051-01															
旧宮川	丈助橋	07-052-01															
濁川（濁川橋より下流）	山崎橋	07-054-01															
旧湯川	粟ノ宮橋	07-058-01															
舟津川	舟津橋	07-212-01															
菅川	三浜橋上流	07-260-01															
常夏川	大作橋上流	07-261-01															
小名浜港	四号埠頭先	07-601-01															
松川浦海域	漁業権区域区3号中央付近	07-603-02															

（備考） m:指針値を超える検体数　n:総検体数

要監視項目

水域名（河川名等）	地点名	地点統一番号	ﾓﾘﾌﾞﾃﾞﾝ			ｱﾝﾁﾓﾝ			塩化ビニルモノマー			エピクロロヒドリン			全マンガン		
			最大値	平均値	m/n	最大値	平均値	m/n	最大値	平均値	m/n	最大値	平均値	m/n	最大値	平均値	m/n
阿武隈川上流	羽太橋	07-001-01	<0.007	<0.007	0 /1	<0.0002	<0.0002	0 /1	<0.0002	<0.0002	0 /1	<0.00004	<0.00004	0 /1	<0.02	<0.02	0 /1
社川	王子橋	07-004-01															
阿賀野川（1）	田島橋	07-005-01	<0.007	<0.007	0 /1	<0.0002	<0.0002	0 /1	<0.0002	<0.0002	0 /1	<0.00004	<0.00004	0 /1	<0.02	<0.02	0 /1
阿賀野川（3）	新郷ダム	07-007-01	<0.007	<0.007	0 /1	<0.0002	<0.0002	0 /1	<0.0002	<0.0002	0 /1	<0.00004	<0.00004	0 /1	0.04	0.04	0 /1
新田川（新田橋より下流）	鮭川橋	07-009-01															
藤原川	愛谷川橋	07-012-01															
藤原川	みなと大橋	07-012-02	0.010	0.010	0 /1	<0.0002	<0.0002	0 /1	<0.0002	<0.0002	0 /1	<0.00004	<0.00004	0 /1	<0.02	<0.02	0 /1
伊南川	黒沢橋	07-014-02															
宇多川（清水橋より下流）	百間橋	07-016-01															
夏井川（好間川合流点より下流）	六十枚橋	07-018-01	<0.007	<0.007	0 /1	<0.0002	<0.0002	0 /1	<0.0002	<0.0002	0 /1	<0.00004	<0.00004	0 /1	<0.02	<0.02	0 /1
鮫川（山田川合流点より下流）	鮫川橋	07-020-01	<0.007	<0.007	0 /1	<0.0002	<0.0002	0 /1	<0.0002	<0.0002	0 /1	<0.00004	<0.00004	0 /1	<0.02	<0.02	0 /1
蛭田川	蛭田橋	07-021-02	<0.007	<0.007	0 /1	<0.0002	<0.0002	0 /1	0.0015	0.0015	0 /1	<0.00004	<0.00004	0 /1	<0.02	<0.02	0 /1
黒川（栃木県境まで）	栃木県境	07-022-01															
久慈川（茨城県境まで）	高地原橋	07-023-02															
釈迦堂川（影沼橋より上流）	須賀川市水道取水地点	07-025-01	<0.007	<0.007	0 /1	<0.0002	<0.0002	0 /1	<0.0002	<0.0002	0 /1	<0.00004	<0.00004	0 /1	0.05	0.05	0 /1
大滝根川（谷田川を含む）	阿武隈川合流前	07-027-01	<0.007	<0.007	0 /1	<0.0002	<0.0002	0 /1	<0.0002	<0.0002	0 /1	<0.00004	<0.00004	0 /1	<0.02	<0.02	0 /1
逢瀬川（幕ノ内橋より下流）	阿武隈川合流前	07-030-01	<0.007	<0.007	0 /1	<0.0002	<0.0002	0 /1	<0.0002	<0.0002	0 /1	<0.00004	<0.00004	0 /1	0.05	0.05	0 /1
五百川	阿武隈川合流前	07-031-01															
広瀬川（舘ノ腰橋より下流）	地蔵川原橋	07-037-51															
大久川及び小久川	蔭磯橋	07-038-01															
真野川（桜田橋より下流）	真島橋	07-040-01	<0.007	<0.007	0 /1	<0.0002	<0.0002	0 /1	<0.0002	<0.0002	0 /1	<0.00004	<0.00004	0 /1	0.18	0.18	0 /1
仁井田川	松葉橋	07-041-01	0.020	0.020	0 /1	<0.0002	<0.0002	0 /1	<0.0002	<0.0002	0 /1	<0.00004	<0.00004	0 /1	0.14	0.14	0 /1
好間川（町田橋より下流）	夏井川合流前	07-043-01															
小泉川（小泉橋より下流）	百間橋	07-045-01															
浅見川	坊田橋	07-048-01															
田付川（猫ノ尾橋より下流）	下川原橋	07-050-01															
宮川	細工名橋	07-051-01															
旧宮川	丈助橋	07-052-01															
濁川（濁川橋より下流）	山崎橋	07-054-01															
旧湯川	粟ノ宮橋	07-058-01															
舟津川	舟津橋	07-212-01													0.03	0.02	0 /6
菅川	三浜橋上流	07-260-01													0.03	0.02	0 /6
常夏川	大作橋上流	07-261-01													0.06	0.04	0 /6
小名浜港	四号埠頭先	07-601-01															
松川浦海域	漁業権区域区3号中央付近	07-603-02															

（備考） m:指針値を超える検体数　n:総検体数

要監視項目

水域名（河川名等）	地点名	地点統一番号	ウラン															
			最大値	平均値	m/n	最大値	平均値	m/n	最大値	平均値	m/n	最大値	平均値	m/n	最大値	平均値	m/n
阿武隈川上流	羽太橋	07-001-01	<0.0002	<0.0002	0 /1												
社川	王子橋	07-004-01															
阿賀野川（1）	田島橋	07-005-01	<0.0002	<0.0002	0 /1												
阿賀野川（3）	新郷ダム	07-007-01	<0.0002	<0.0002	0 /1												
新田川（新田橋より下流）	鮭川橋	07-009-01															
藤原川	愛谷川橋	07-012-01															
藤原川	みなと大橋	07-012-02	<0.0002	<0.0002	0 /1												
伊南川	黒沢橋	07-014-02															
宇多川（清水橋より下流）	百間橋	07-016-01															
夏井川（好間川合流点より下流）	六十枚橋	07-018-01	<0.0002	<0.0002	0 /1												
鮫川（山田川合流点より下流）	鮫川橋	07-020-01	<0.0002	<0.0002	0 /1												
蛭田川	蛭田橋	07-021-02	<0.0002	<0.0002	0 /1												
黒川（栃木県境まで）	栃木県境	07-022-01															
久慈川（茨城県境まで）	高地原橋	07-023-02															
釈迦堂川（影沼橋より上流）	須賀川市水道取水地点	07-025-01	<0.0002	<0.0002	0 /1												
大滝根川（谷田川を含む）	阿武隈川合流前	07-027-01	<0.0002	<0.0002	0 /1												
逢瀬川（幕ノ内橋より下流）	阿武隈川合流前	07-030-01	<0.0002	<0.0002	0 /1												
五百川	阿武隈川合流前	07-031-01															
広瀬川（舘ノ腰橋より下流）	地蔵川原橋	07-037-51															
大久川及び小久川	蔭磯橋	07-038-01															
真野川（桜田橋より下流）	真島橋	07-040-01	0.0003	0.0003	0 /1												
仁井田川	松葉橋	07-041-01	<0.0002	<0.0002	0 /1												
好間川（町田橋より下流）	夏井川合流前	07-043-01															
小泉川（小泉橋より下流）	百間橋	07-045-01															
浅見川	坊田橋	07-048-01															
田付川（猫ノ尾橋より下流）	下川原橋	07-050-01															
宮川	細工名橋	07-051-01															
旧宮川	丈助橋	07-052-01															
濁川（濁川橋より下流）	山崎橋	07-054-01															
旧湯川	粟ノ宮橋	07-058-01															
舟津川	舟津橋	07-212-01															
菅川	三浜橋上流	07-260-01															
常夏川	大作橋上流	07-261-01															
小名浜港	四号埠頭先	07-601-01															
松川浦海域	漁業権区域区3号中央付近	07-603-02															

（備考） m:指針値を超える検体数　n:総検体数

トリハロメタン生成能

水域名（河川名等）	地点名	地点統一番号	水質目標値	最高水温	トリハロメタン生成能			クロロホルム生成能		ブロモジクロロメタン生成能		ジブロモクロロメタン生成能		ブロモホルム生成能	
					m/n	最大値	平均値	最大値	平均値	最大値	平均値	最大値	平均値	最大値	平均値
阿武隈川中流（1）	阿久津橋（阿久津）	07-002-01		21.0	／ 4	0.068	0.052	0.046	0.032	0.019	0.011	0.010	0.007	<0.001	<0.001
阿武隈川中流（2）	蓬莱橋（黒岩）	07-003-52		21.0	／ 4	0.072	0.053	0.054	0.034	0.018	0.012	0.010	0.006	<0.001	<0.001
阿賀野川（1）	大川橋上流	07-005-51		23.5	／ 4	0.030	0.024	0.023	0.018	0.005	0.004	0.001	0.001	<0.001	<0.001
阿賀野川（3）	新郷ダム	07-007-01		24.2	／ 4	0.048	0.037	0.030	0.020	0.015	0.012	0.008	0.004	0.001	0.001
夏井川（好間川合流点より上流）	小川町三島	07-017-51		22.0	／ 4	0.070	0.044	0.054	0.032	0.013	0.009	0.002	0.002	<0.001	<0.001
鮫川（山田川合流点より下流）	田人柿の沢	07-020-51		17.7	／ 4	0.043	0.025	0.032	0.018	0.008	0.005	0.002	0.001	<0.001	<0.001
釈迦堂川（影沼橋より上流）	須賀川市水道取水地点	07-025-01		23.3	／ 4	0.047	0.039	0.034	0.025	0.010	0.009	0.004	0.003	<0.001	<0.001
大滝根川（谷田川を含む）	上川原	07-027-55		19.8	／ 4	0.046	0.037	0.031	0.024	0.012	0.009	0.003	0.002	<0.001	<0.001
五百川	上関下橋	07-031-52		22.0	／ 4	0.036	0.028	0.024	0.018	0.009	0.006	0.003	0.001	<0.001	<0.001
真野川（桜田橋より上流）	真野ダム	07-039-51		25.0	／ 4	0.064	0.048	0.056	0.039	0.007	0.004	0.011	0.003	<0.001	<0.001
好間川（町田橋より上流）	好間町大利篠登城	07-042-51		19.7	／ 4	0.035	0.022	0.025	0.015	0.007	0.004	0.002	0.001	<0.001	<0.001
押切川	日中ダム	07-205-02		19.5	／ 4	0.049	0.033	0.033	0.020	0.012	0.009	0.006	0.003	<0.001	<0.001
堀川	堀川ダム	07-230-02		20.0	／ 4	0.024	0.022	0.019	0.017	0.004	0.002	<0.001	<0.001	<0.001	<0.001
三春ダム貯水池	三春ダムサイト	07-402-01		25.3	／ 4	0.081	0.049								
摺上川ダム貯水池	摺上川ダムサイト	07-403-01		22.5	／ 4	0.067	0.044								
東山ダム貯水池	ダム水出口	07-513-51		24.0	／ 4	0.068	0.049	0.060	0.042	0.006	0.004	<0.001	<0.001	<0.001	<0.001
千五沢ダム貯水池	千五沢ダムサイト	07-514-01		25.7	／ 4	0.11	0.075	0.098	0.064	0.014	0.010	0.002	0.001	<0.001	<0.001
大川ダム貯水池	湖心	07-515-01		21.9	／ 3	0.041	0.028								

（注）1. トリハロメタン生成能は、クロロホルム生成能、ブロモジクロロメタン生成能、ジブロモクロロメタン生成能及びブロモホルム生成能の総和である。
2.「水質目標値」の欄は、特別措置法に基づく水質保全計画において、それが定められている場合のみ記入すること。
3.「m/n」の欄についても同様である。ただし、m:水質目標値を超えた検体数、n:総検体数を意味する。

３　地　点　別　個　表

（１）河　　川

地点統一番号	類型	調査年度		水域名			地点名			調査機関名		
07-005-01	A	2011		阿賀野川(1)			田島橋			福島県		
項目	(1)	(2)	(3)	(4)	(5)	(6)	(7)	(8)	(9)	(10)	(11)	(12)
一般項目												
採取月日	04月14日	05月02日	06月16日	07月11日	08月17日	09月06日	10月04日	11月07日	12月02日	01月06日	02月06日	03月02日
採取時刻	14時10分	12時40分	11時10分	12時45分	13時00分	13時15分	11時15分	11時50分	11時05分	11時40分	11時50分	10時50分
天候	晴れ	曇り	晴れ	晴れ	晴れ	晴れ	晴れ	曇り	曇り	曇り	晴れ	曇り
気温	18.6	13.9	18.7	30.7	27.2	20.3	13.4	12.3	2.6	1.2	1.0	2.4
水温	10.0	9.4	23.5	21.0	23.2	18.0	13.5	13.0	5.8	3.0	3.5	3.5
流量	22.68	30.05	3.41	9.51	5.19	35.24	6.33	6.70	6.69	3.98	3.40	6.24
採取位置	流心(中央)	流心(中央)	流心(中央)	流心(中央)	流心(中央)	流心(中央)	流心(中央)	流心(中央)	流心(中央)	流心(中央)	流心(中央)	流心(中央)
採取水深	0.5	0.5	0.5	0.5	0.5	0.5	0.5	0.5	0.5	0.5	0.5	0.5
透視度	> 1.00	> 1.00	> 1.00	> 1.00	> 1.00	> 1.00	> 1.00	> 1.00	> 1.00	> 1.00	> 1.00	> 1.00
生活環境項目												
pH	7.0	6.9	7.1	7.0	7.3	7.1	7.1	7.2	7.2	7.1	7.1	7.1
DO	11	11	10	9.1	9.5	9.7	10	10	12	13	14	13
BOD	1.0	0.6	0.5	1.0	0.7	0.9	0.5	0.7	0.5	1.2	0.5	0.7
COD	1.9	1.6	1.9	2.7	2.2	3.1	1.3	2.3	1.9	1.3	1.3	1.6
SS	1	2	< 1	< 1	< 1	< 1	< 1	1	< 1	< 1	< 1	< 1
大腸菌群数	490	330	4900	7900	4900	4900	3300	7900	2400	790	490	330
全窒素		0.24			0.31			0.23			0.44	
全燐		0.008			0.011			0.007			0.007	
健康項目												
カドミウム		< 0.001										
鉛		< 0.005										
砒素		< 0.005										
硝酸性窒素		0.2			0.2			0.2			0.3	
亜硝酸性窒素		< 0.1			< 0.1			< 0.1			< 0.1	
硝酸性窒素及び亜硝酸性窒素		0.3			0.3			0.3			0.4	
ふっ素		< 0.08			< 0.08			< 0.08			< 0.08	
ほう素		< 0.02			< 0.02			< 0.02			< 0.02	
要監視項目												
クロロホルム				< 0.0006								
トランス-1,2-ジクロロエチレン				< 0.002								
1,2-ジクロロプロパン				< 0.006								
p-ジクロロベンゼン				< 0.02								
イソキサチオン				< 0.0008								
ダイアジノン				< 0.0005								
フェニトロチオン				< 0.0003								
イソプロチオラン				< 0.004								
オキシン銅				< 0.004								
クロロタロニル				< 0.004								
プロピザミド				< 0.0008								
EPN				< 0.0006								
ジクロルボス				< 0.001								
フェノブカルブ				< 0.002								
イプロベンホス				< 0.0008								
クロルニトロフェン				< 0.0001								
トルエン				< 0.06								
キシレン				< 0.04								
フタル酸ジエチルヘキシル				< 0.006								
ニッケル				< 0.001								
モリブデン				< 0.007								
アンチモン				< 0.0002								
塩化ビニルモノマー				< 0.0002								
エピクロロヒドリン				< 0.00004								
全マンガン				< 0.02								
ウラン				< 0.0002								
特殊項目												
銅		< 0.01			< 0.01			< 0.01			< 0.01	
水生生物保全項目												
全亜鉛		0.001			< 0.001			0.001			0.001	
フェノール				< 0.001								
ホルムアルデヒド				< 0.003								
その他項目												
前日の天候	晴れ	曇り	晴れ	晴れ	一時雨	曇り	晴れ	一時雨	曇り	雪	雪	晴れ
塩化物イオン		< 2			2			3			3	
MBAS		0.01			< 0.01			0.01			< 0.01	
DOの飽和率	101	98	121	105	113	106	100	98	100	100	110	102

地点統一番号	類型	調査年度		水域名			地点名			調査機関名		
07-005-51	A	2011		阿賀野川(1)			大川橋上流			福島県		
項目	(1)	(2)	(3)	(4)	(5)	(6)	(7)	(8)	(9)	(10)	(11)	(12)
一般項目												
採取月日	04月15日	05月02日	06月16日	07月05日	08月18日	09月12日	10月04日	11月07日	12月02日	01月06日	02月06日	03月02日
採取時刻	11時40分	13時30分	10時20分	11時15分	11時00分	14時25分	10時15分	12時35分	10時10分	10時40分	13時50分	12時15分
天候	晴れ	曇り	晴れ	曇り	曇り	晴れ	晴れ	曇り	曇り	雪	晴れ	曇り
気温	18.1	15.4	20.5	22.5	27.2	31.0	15.1	13.1	4.0	0.8	2.9	1.0
水温	9.3	9.4	23.5	19.5	22.0	20.5	14.5	14.6	8.6	3.6	2.5	3.0
流量	96.33	106.73	27.70	146.64	37.07	63.40	38.84	16.22	22.54	21.14	31.04	35.10
採取位置	流心(中央)	流心(中央)	流心(中央)	流心(中央)	流心(中央)	流心(中央)	流心(中央)	流心(中央)	流心(中央)	流心(中央)	流心(中央)	流心(中央)
採取水深	0.5	0.5	0.5	0.5	0.5	0.5	0.5	0.5	0.5	0.5	0.5	0.5
透視度	> 1.00	> 1.00	> 1.00	0.80	> 1.00	> 1.00	> 1.00	> 1.00	> 1.00	> 1.00	> 1.00	> 1.00
生活環境項目												
pH	7.2	7.2	7.4	7.2	7.5	7.4	7.3	7.4	7.5	7.4	7.4	7.4
DO	11	11	9.9	8.9	9.5	8.7	10	9.9	11	12	13	13
BOD	0.7	1.0	1.2	1.1	1.0	1.4	0.7	0.7	< 0.5	0.7	0.9	0.7
COD	1.9	1.9	2.0	3.0	1.9	1.8	1.6	1.5	2.2	1.2	1.1	1.3
SS	< 1	1	< 1	4	< 1	2	< 1	< 1	< 1	< 1	< 1	1
大腸菌群数	490	790	3300	24000	4900	7900	790	330	130	79	13	33
全窒素		0.36			0.41			0.31			0.42	
全燐		0.010			0.011			0.004			0.006	
トリハロメタン生成能												
トリハロメタン生成能			0.028		0.030		0.018		0.020			
クロロホルム生成能			0.022		0.023		0.013		0.014			
ブロモジクロロメタン生成能			0.004		0.005		0.003		0.004			
ジブロモクロロメタン生成能			< 0.001		0.001		< 0.001		< 0.001			
ブロモホルム生成能			< 0.001		< 0.001		< 0.001		< 0.001			
水生生物保全項目												
全亜鉛		0.001			< 0.001			0.001			0.001	
その他項目												
前日の天候	晴れ	曇り	晴れ	晴れ	一時雨	晴れ	晴れ	一時雨	曇り	雪	雪	晴れ
塩化物イオン		2			3			3			4	
DOの飽和率	98	98	121	101	100	100	102	101	98	94	100	100

地点統一番号	類型	調査年度		水域名			地点名			調査機関名		
07-006-51	A	2011		阿賀野川(2)			馬越橋			阿賀川河川事務所		
項目	(1)	(2)	(3)	(4)								
一般項目												
採取月日	05月11日	08月31日	11月02日	02月01日								
採取時刻	08時35分	13時58分	08時42分	08時45分								
天候	曇り	曇り	晴れ	晴れ								
気温	15.0	30.0	7.0	-5.0								
水温	11.3	21.7	12.4	1.5								
流量	49.10	6.88	2.61	2.39								
採取位置	流心(中央)	流心(中央)	流心(中央)	流心(中央)								
全水深	2.80	3.30	2.20	2.40								
生活環境項目												
pH	6.5	7.7	7.0	6.7								
DO	10	8.7	10	13								
BOD	0.6	0.8	< 0.5	< 0.5								
COD	< 0.5	0.6	1.6	1.2								
SS	1	2	2	1								
大腸菌群数	330	790	330	49								

地点統一番号	類型	調査年度		水域名			地点名			調査機関名		
07-006-01	A	2011		阿賀野川(2)			宮古橋			阿賀川河川事務所		
項目	(1)	(2)	(3)	(4)	(5)	(6)	(7)	(8)	(9)	(10)	(11)	(12)
一般項目												
採取月日	04月06日	05月11日	06月01日	07月06日	08月31日	09月07日	10月12日	11月02日	12月07日	01月11日	02月01日	03月07日
採取時刻	08時16分	09時12分	08時16分	08時18分	10時00分	08時23分	08時20分	09時15分	08時25分	08時25分	10時35分	09時05分
天候	快晴	曇り	曇り	晴れ	曇り	晴れ	晴れ	晴れ	曇り	雪	雪	曇り
気温	3.0	16.0	13.0	24.0	26.0	17.0	13.0	10.0	2.0	0.0	-3.0	4.0
水温	5.9	12.3	13.7	18.4	22.9	17.9	14.2	12.9	7.0	3.9	1.6	4.0
流量	81.66	73.85	46.54	120.69	5.31	65.00	15.89	11.33	17.34	18.85	16.61	136.76
採取位置	右岸	右岸	右岸	右岸	右岸	右岸	右岸	右岸	右岸	右岸	右岸	右岸
全水深	0.40	0.45	0.24	0.65	0.50	0.20	0.38	0.30	0.30	0.33	0.35	0.50
生活環境項目												
pH	6.8	7.1	7.2	6.9	7.1	7.0	7.2	7.6	7.1	6.8	7.0	6.8
DO	12	10	9.9	8.7	8.2	8.5	10	11	11	11	12	12
BOD	0.5	0.5	0.7	0.9	0.7	< 0.5	< 0.5	1.0	< 0.5	0.6	0.7	1.8
COD	1.4	2.0	1.9	3.3	1.8	2.2	1.8	1.9	2.1	1.3	1.6	3.5
SS	2	2	2	8	1	11	1	3	2	1	3	27
大腸菌群数	170	330	490	1700	1700	3300	2300	1100	490	230	80	170
全窒素		0.48			0.81			0.79			1.1	
全燐		0.014			0.019			0.010			0.020	
健康項目												
カドミウム		< 0.0005			< 0.0005			< 0.0005			< 0.0005	
全シアン		< 0.1			< 0.1			< 0.1			< 0.1	
鉛		< 0.005			< 0.005			< 0.005			< 0.005	
六価クロム		< 0.02			< 0.02			< 0.02			< 0.02	
砒素		< 0.005			< 0.005			< 0.005			< 0.005	
総水銀		< 0.0005			< 0.0005			< 0.0005			< 0.0005	
PCB					< 0.0005							
ジクロロメタン					< 0.002							
四塩化炭素					< 0.0002							
1,2-ジクロロエタン					< 0.0004							
1,1-ジクロロエチレン					< 0.002							
シス-1,2-ジクロロエチレン					< 0.004							
1,1,1-トリクロロエタン					< 0.0005							
1,1,2-トリクロロエタン					< 0.0006							
トリクロロエチレン					< 0.002							
テトラクロロエチレン					< 0.0005							
1,3-ジクロロプロペン					< 0.0002							
チウラム		< 0.0006			< 0.0006							
シマジン		< 0.0003			< 0.0003							
チオベンカルブ		< 0.002			< 0.002							
ベンゼン					< 0.001							
セレン					< 0.002							
硝酸性窒素		0.3			0.6			0.6			0.9	
亜硝酸性窒素		< 0.1			< 0.1			< 0.1			< 0.1	
硝酸性窒素及び亜硝酸性窒素		0.4			0.7			0.7			1.0	
ふっ素					0.08							
ほう素					0.04							
水生生物保全項目												
全亜鉛		0.004			0.010			0.002			0.005	

地点統一番号	類型	調査年度		水域名			地点名			調査機関名		
07-007-51	A	2011		阿賀野川(3)			山科地先			阿賀川河川事務所		
項目	(1)	(2)	(3)	(4)								
一般項目												
採取月日	05月11日	08月31日	11月02日	02月01日								
採取時刻	08時47分	08時50分	08時45分	08時45分								
天候	曇り	晴れ	晴れ	曇り								
気温	15.0	25.0	9.0	-7.0								
水温	11.2	22.1	12.1	1.3								
流量	153.16	61.86	56.52	60.05								
採取位置	右岸	右岸	右岸	右岸								
全水深	0.25	0.30	0.35	0.30								
生活環境項目												
pH	6.9	7.3	7.5	7.4								
DO	10	8.0	11	13								
BOD	3.5	1.3	0.7	0.9								
COD	6.0	3.2	2.1	1.1								
SS	26	13	2	6								
大腸菌群数	7900	33000	2300	790								
全窒素	0.64	0.67	0.60	0.99								
全燐	0.067	0.096	0.061	0.082								

地点統一番号	類型	調査年度		水域名			地点名			調査機関名		
07-007-01	A	2011		阿賀野川(3)			新郷ダム			福島県		
項目	(1)	(2)	(3)	(4)	(5)	(6)	(7)	(8)	(9)	(10)	(11)	(12)
一般項目												
採取月日	04月14日	05月06日	06月17日	07月15日	08月11日	09月05日	10月06日	11月04日	12月01日	01月05日	02月03日	03月08日
採取時刻	11時00分	11時10分	11時00分	11時00分	11時20分	11時35分	11時30分	10時45分	10時25分	11時10分	10時50分	10時45分
天候	晴れ	晴れ	晴れ	晴れ	曇り	曇り	曇り	晴れ	曇り	雪	晴れ	曇り
気温	13.5	18.1	22.6	30.3	29.6	26.5	18.9	15.7	3.8	−1.0	0.1	5.5
水温	7.6	11.2	18.5	23.8	24.2	22.2	17.3	14.7	8.5	2.5	1.5	4.5
採取位置	右岸	右岸	右岸	右岸	右岸	右岸	右岸	右岸	右岸	右岸	右岸	右岸
採取水深	0.5	0.5	0.5	0.5	0.5	0.5	0.5	0.5	0.5	0.5	0.5	0.5
透視度	0.93	0.75	> 1.00	0.70	0.10	0.06	0.70	0.60	0.50	> 1.00	0.75	0.32
生活環境項目												
pH	6.9	7.0	7.1	7.1	7.1	7.1	7.3	7.5	7.3	7.3	7.2	7.1
DO	12	11	9.9	8.9	9.3	9.5	9.9	10	11	13	13	14
BOD	0.5	0.8	0.8	1.5	0.6	0.8	0.6	0.8	< 0.5	1.0	< 0.5	0.8
COD	2.2	2.1	2.3	3.2	4.0	4.5	1.7	1.6	2.0	2.3	2.0	3.0
SS	3	6	3	7	100	75	3	5	13	2	3	19
大腸菌群数	1300	330	13000	7900	49000	13000	2400	24000	790	1300	330	790
全窒素		0.33			0.49			0.32			0.38	
全燐		0.020			0.11			0.027			0.021	
健康項目												
カドミウム		< 0.001			< 0.001			< 0.001			< 0.001	
全シアン		< 0.1			< 0.1			< 0.1			< 0.1	
鉛		< 0.005			< 0.005			< 0.005			< 0.005	
六価クロム		< 0.02			< 0.02			< 0.02			< 0.02	
砒素		< 0.005			< 0.005			< 0.005			< 0.005	
総水銀		< 0.0005			< 0.0005			< 0.0005			< 0.0005	
PCB			< 0.0005									
ジクロロメタン		< 0.002						< 0.002				
四塩化炭素		< 0.0002						< 0.0002				
1,2-ジクロロエタン		< 0.0004						< 0.0004				
1,1-ジクロロエチレン		< 0.002						< 0.002				
シス-1,2-ジクロロエチレン		< 0.002						< 0.002				
1,1,1-トリクロロエタン		< 0.0005						< 0.0005				
1,1,2-トリクロロエタン		< 0.0006						< 0.0006				
トリクロロエチレン		< 0.002						< 0.002				
テトラクロロエチレン		< 0.0005						< 0.0005				
1,3-ジクロロプロペン		< 0.0002						< 0.0002				
チウラム		< 0.0006			< 0.0006							
シマジン		< 0.0003			< 0.0003							
チオベンカルブ		< 0.002			< 0.002							
ベンゼン		< 0.001						< 0.001				
セレン		< 0.002			< 0.002			< 0.002			< 0.002	
硝酸性窒素		0.2			0.2			0.2			0.2	
亜硝酸性窒素		< 0.1			< 0.1			< 0.1			< 0.1	
硝酸性窒素及び亜硝酸性窒素		0.3			0.3			0.3			0.3	
ふっ素		< 0.08			< 0.08			< 0.08			< 0.08	
ほう素		< 0.02			0.02			0.02			0.02	
1,4-ジオキサン		< 0.005						< 0.005				
要監視項目												
クロロホルム				< 0.0006								
トランス-1,2-ジクロロエチレン				< 0.002								
1,2-ジクロロプロパン				< 0.006								
p-ジクロロベンゼン				< 0.02								
イソキサチオン				< 0.0008								
ダイアジノン				< 0.0005								
フェニトロチオン				< 0.0003								
イソプロチオラン				< 0.004								
オキシン銅				< 0.004								
クロロタロニル				< 0.004								
プロピザミド				< 0.0008								
EPN				< 0.0006								
ジクロルボス				< 0.001								
フェノブカルブ				< 0.002								
イプロベンホス				< 0.0008								
クロルニトロフェン				< 0.0001								
トルエン				< 0.06								
キシレン				< 0.04								
フタル酸ジエチルヘキシル				< 0.006								
ニッケル				< 0.001								
モリブデン				< 0.007								
アンチモン				< 0.0002								
塩化ビニルモノマー				< 0.0002								
エピクロロヒドリン				< 0.00004								
全マンガン				0.04								
ウラン				< 0.0002								
トリハロメタン生成能												
トリハロメタン生成能			0.033		0.048		0.033		0.035			
クロロホルム生成能			0.015		0.030		0.011		0.024			
ブロモジクロロメタン生成能			0.011		0.015		0.013		0.008			
ジブロモクロロメタン生成能			0.006		0.002		0.008		0.002			
ブロモホルム生成能			< 0.001		< 0.001		0.001		< 0.001			
特殊項目												
フェノール類		< 0.005			< 0.005			< 0.005			< 0.005	
銅		< 0.01			< 0.01			< 0.01			< 0.01	
水生生物保全項目												
全亜鉛		0.005			0.001			0.002			0.003	
フェノール				< 0.001								
ホルムアルデヒド				< 0.003								
その他項目												
前日の天候	晴れ	晴れ	曇り	晴れ	晴れ	一時雨	曇り	曇り	曇り	雪	雪	曇り
塩化物イオン		3			5			9			7	
MBAS		0.01			0.02			< 0.01			< 0.01	
DOの飽和率	105	103	110	108	113	100	106	102	98	100	97	113

地点統一番号	類型	調査年度		水域名			地点名			調査機関名		
07-013-01	A	2011		只見川			西谷橋			福島県		
項目	(1)	(2)	(3)	(4)	(5)	(6)	(7)	(8)	(9)	(10)	(11)	(12)
一般項目												
採取月日	04月14日	05月25日	06月15日	07月05日	08月22日	09月15日	10月17日	11月07日	12月06日	01月07日	02月07日	03月06日
採取時刻	10時30分	12時25分	13時00分	15時00分	10時35分	12時45分	13時40分	08時55分	14時10分	12時15分	14時50分	11時05分
天候	晴れ	晴れ	晴れ	晴れ	晴れ	晴れ	曇り	曇り	晴れ	雪	曇り	曇り
気温	10.3	23.4	24.0	26.8	20.6	33.1	19.1	12.5	8.9	-0.7	3.1	4.0
水温	6.1	10.2	11.0	17.9	17.3	17.0	16.5	13.5	8.0	2.4	4.5	5.5
流量	225.26	313.46	254.79	326.07	191.67	189.58	80.62	119.07	502.61	60.75	186.34	195.89
採取位置	流心(中央)	流心(中央)	流心(中央)	流心(中央)	流心(中央)	流心(中央)	流心(中央)	流心(中央)	流心(中央)	流心(中央)	流心(中央)	流心(中央)
採取水深	0.5	0.5	0.5	0.5	0.5	0.5	0.5	0.5	0.5	0.5	0.5	0.5
透視度	> 1.00	0.60	> 1.00	0.90	0.10	0.23	0.20	0.30	0.15	> 1.00	0.40	0.20
生活環境項目												
pH	6.9	7.0	7.2	7.0	7.3	7.1	7.2	7.1	7.0	7.1	7.1	7.1
DO	12	11	11	9.5	10	10	10	10	12	14	14	14
BOD	< 0.5	0.5	0.8	< 0.5	0.7	1.0	0.9	0.8	0.8	0.5	0.5	< 0.5
SS	< 1	3	1	4	82	32	71	36	40	< 1	13	12
大腸菌群数	330	790	490	24000	24000	7900	4900	7900	330	330	33	240
全窒素		0.24			0.35			0.22			0.20	
全燐		0.013			0.13			0.024			0.020	
健康項目												
カドミウム		< 0.001						< 0.001				
全シアン		< 0.1						< 0.1				
鉛		< 0.005						< 0.005				
砒素		< 0.005						< 0.005				
総水銀		< 0.0005						< 0.0005				
硝酸性窒素		0.1			0.1			0.1			0.1	
亜硝酸性窒素		< 0.1			< 0.1			< 0.1			< 0.1	
硝酸性窒素及び亜硝酸性窒素		0.2			0.2			0.2			0.2	
ふっ素		< 0.08			< 0.08			< 0.08			< 0.08	
ほう素		< 0.02			< 0.02			< 0.02			< 0.02	
特殊項目												
銅		< 0.01						< 0.01				
水生生物保全項目												
全亜鉛		0.003			0.004			0.004			0.001	
その他項目												
前日の天候	晴れ	晴れ	晴れ	晴れ	雨	晴れ	一時雨	一時雨	一時雨	雪	一時雨	雨
DOの飽和率	100	101	103	103	107	107	107	100	105	104	113	116

地点統一番号	類型	調査年度		水域名			地点名			調査機関名		
07-013-02	A	2011		只見川			藤橋			福島県		
項目	(1)	(2)	(3)	(4)	(5)	(6)	(7)	(8)	(9)	(10)	(11)	(12)
一般項目												
採取月日	04月14日	05月25日	06月15日	07月22日	08月22日	09月15日	10月04日	11月07日	12月06日	01月07日	02月07日	03月06日
採取時刻	09時15分	13時40分	14時30分	13時25分	08時40分	10時55分	15時10分	07時40分	16時10分	14時30分	16時20分	12時30分
天候	晴れ	晴れ	晴れ	晴れ	雨	晴れ	晴れ	曇り	晴れ	曇り	曇り	曇り
気温	8.7	20.1	23.4	21.4	19.1	32.1	16.2	13.3	7.7	0.3	2.5	5.0
水温	6.5	12.5	14.0	18.5	17.0	21.0	18.5	14.2	7.4	2.0	3.0	4.5
流量	335.67	347.04	437.23	141.36	144.13	232.24	54.15	111.65	250.56	84.10	204.03	166.44
採取位置	流心(中央)	流心(中央)	流心(中央)	流心(中央)	流心(中央)	流心(中央)	流心(中央)	流心(中央)	流心(中央)	流心(中央)	流心(中央)	流心(中央)
採取水深	0.5	0.5	0.5	0.5	0.5	0.5	0.5	0.5	0.5	0.5	0.5	0.5
透視度	> 1.00	0.65	> 1.00	> 1.00	0.04	0.15	0.25	0.40	0.12	> 1.00	0.45	0.20
生活環境項目												
pH	6.9	7.0	7.2	7.0	7.3	7.6	7.5	7.3	7.2	7.2	7.2	7.2
DO	12	12	10	10	9.9	10	10	10	13	14	14	13
BOD	0.7	< 0.5	0.5	0.7	0.6	0.6	0.8	0.7	< 0.5	0.5	1.5	< 0.5
SS	2	4	1	1	90	33	10	7	56	1	6	9
大腸菌群数	330	240	490	490	13000	4900	790	2400	790	330	2400	130
全窒素		0.23			0.37			0.18			0.22	
全燐		0.014			0.093			0.019			0.012	
健康項目												
カドミウム		< 0.001			< 0.001			< 0.001			< 0.001	
全シアン		< 0.1			< 0.1			< 0.1			< 0.1	
鉛		< 0.005			< 0.005			< 0.005			< 0.005	
六価クロム		< 0.02			< 0.02			< 0.02			< 0.02	
砒素		< 0.005			< 0.005			< 0.005			< 0.005	
総水銀		< 0.0005			< 0.0005			< 0.0005			< 0.0005	
PCB			< 0.0005									
ジクロロメタン		< 0.002						< 0.002				
四塩化炭素		< 0.0002						< 0.0002				
1,2-ジクロロエタン		< 0.0004						< 0.0004				
1,1-ジクロロエチレン		< 0.002						< 0.002				
シス-1,2-ジクロロエチレン		< 0.002						< 0.002				
1,1,1-トリクロロエタン		< 0.0005						< 0.0005				
1,1,2-トリクロロエタン		< 0.0006						< 0.0006				
トリクロロエチレン		< 0.002						< 0.002				
テトラクロロエチレン		< 0.0005						< 0.0005				
1,3-ジクロロプロペン		< 0.0002						< 0.0002				
チウラム		< 0.0006			< 0.0006							
シマジン		< 0.0003			< 0.0003							
チオベンカルブ		< 0.002			< 0.002							
ベンゼン		< 0.001						< 0.001				
セレン		< 0.002			< 0.002			< 0.002			< 0.002	
硝酸性窒素		0.1			0.1			0.1			0.1	
亜硝酸性窒素		< 0.1			< 0.1			< 0.1			< 0.1	
硝酸性窒素及び亜硝酸性窒素		0.2			0.2			0.2			0.2	
ふっ素		< 0.08			< 0.08			< 0.08			< 0.08	
ほう素		< 0.02			< 0.02			0.02			< 0.02	
1,4-ジオキサン		< 0.005						< 0.005				
特殊項目												
銅		< 0.01			< 0.01			< 0.01			< 0.01	
水生生物保全項目												
全亜鉛		0.002			0.006			0.004			0.002	
その他項目												
前日の天候	晴れ	晴れ	晴れ	晴れ	雨	晴れ	晴れ	一時雨	一時雨	雪	一時雨	雨
塩化物イオン		2						6			4	
DOの飽和率	102	118	100	111	106	115	111	100	111	104	107	105

地点統一番号	類型	調査年度		水域名			地点名			調査機関名		
07-014-01	A	2011		伊南川			青柳橋			福島県		
項目	(1)	(2)	(3)	(4)	(5)	(6)	(7)	(8)	(9)	(10)	(11)	(12)
一般項目												
採取月日	04月14日	05月02日	06月16日	07月11日	08月17日	09月12日	10月04日	11月07日	12月02日	01月06日	02月06日	03月02日
採取時刻	13時00分	11時00分	12時05分	11時45分	12時00分	13時05分	12時35分	11時05分	12時25分	14時00分	10時40分	09時45分
天候	晴れ	曇り	晴れ	晴れ	晴れ	晴れ	晴れ	曇り	曇り	雪	晴れ	曇り
気温	14.6	12.5	19.0	31.8	30.7	31.1	16.8	13.6	3.1	−0.4	0.2	0.0
水温	9.3	6.8	24.0	21.2	23.7	21.5	14.5	12.9	5.2	1.4	0.5	2.3
流量	97.21	147.37	33.11	38.47	25.22	35.34	22.30	29.99	17.70	22.09	14.30	21.98
採取位置	流心(中央)	流心(中央)	流心(中央)	流心(中央)	流心(中央)	流心(中央)	流心(中央)	流心(中央)	流心(中央)	流心(中央)	流心(中央)	流心(中央)
採取水深	0.5	0.5	0.5	0.5	0.5	0.5	0.5	0.5	0.5	0.5	0.5	0.5
透視度	＞1.00	1.00	＞1.00	＞1.00	＞1.00	0.45	＞1.00	0.40	＞1.00	＞1.00	＞1.00	＞1.00
生活環境項目												
pH	7.1	7.1	7.3	7.2	7.6	7.5	7.5	7.4	7.4	7.3	7.3	7.3
DO	11	11	10	8.7	8.7	8.7	10	10	12	13	14	13
BOD	0.5	＜0.5	0.6	＜0.5	0.7	1.3	0.6	1.6	＜0.5	＜0.5	0.6	0.7
SS	1	8	＜1	1	5	6	2	13	＜1	1	＜1	1
大腸菌群数	130	79	490	2400	3300	3300	330	7900	490	330	79	23
全窒素		0.28			0.19			0.16			0.26	
全燐		0.017			0.016			0.009			0.003	
健康項目												
カドミウム		＜0.001						＜0.001				
鉛		＜0.005						＜0.005				
砒素		＜0.005						＜0.005				
硝酸性窒素		0.2			0.1			＜0.1			0.2	
亜硝酸性窒素		＜0.1			＜0.1			＜0.1			＜0.1	
硝酸性窒素及び亜硝酸性窒素		0.3			0.2			＜0.2			0.3	
ふっ素		＜0.08			0.12			0.11			0.14	
ほう素		＜0.02			＜0.02			＜0.02			＜0.02	
特殊項目												
銅		＜0.01						＜0.01				
水生生物保全項目												
全亜鉛		0.001			＜0.001			0.004			0.003	
その他項目												
前日の天候	晴れ	曇り	晴れ	晴れ	一時雨	晴れ	晴れ	一時雨	曇り	雪	雪	晴れ
DOの飽和率	98	94	121	100	105	91	102	98	97	94	102	97

地点統一番号	類型	調査年度		水域名			地点名			調査機関名		
07-014-02	A	2011		伊南川			黒沢橋			福島県		
項目	(1)	(2)	(3)	(4)	(5)	(6)	(7)	(8)	(9)	(10)	(11)	(12)
一般項目												
採取月日	04月14日	05月18日	06月15日	07月11日	08月22日	09月12日	10月17日	11月07日	12月02日	01月07日	02月07日	03月06日
採取時刻	11時30分	11時55分	11時55分	10時50分	13時05分	11時50分	11時30分	10時15分	13時40分	10時50分	13時35分	09時55分
天候	晴れ	晴れ	晴れ	晴れ	晴れ	晴れ	曇り	曇り	晴れ	雪	曇り	雨
気温	10.7	15.7	21.7	31.9	27.0	29.0	19.4	12.0	5.5	0.1	2.0	1.2
水温	7.5	12.5	20.3	21.5	20.6	22.5	17.2	13.0	6.2	−0.5	2.3	3.5
流量	109.57	66.74	18.00	25.14	42.47	36.87	34.50	40.11	35.65	19.92	16.68	54.10
採取位置	流心(中央)	流心(中央)	流心(中央)	流心(中央)	流心(中央)	流心(中央)	流心(中央)	流心(中央)	流心(中央)	流心(中央)	流心(中央)	流心(中央)
採取水深	0.5	0.5	0.5	0.5	0.5	0.5	0.5	0.5	0.5	0.5	0.5	0.5
透視度	＞1.00	0.65	＞1.00	＞1.00	0.10	0.35	0.50	0.30	0.25	＞1.00	＞1.00	0.25
生活環境項目												
pH	7.1	6.8	8.0	7.5	7.6	7.5	7.7	7.4	7.4	7.2	7.3	7.2
DO	12	12	11	9.9	9.1	9.1	10	10	12	14	13	13
BOD	0.6	＜0.5	1.0	＜0.5	＜0.5	1.5	0.6	0.8	＜0.5	0.8	＜0.5	1.3
SS	＜1	6	＜1	1	160	39	6	100	21	＜1	7	4
大腸菌群数	130	490	790	4900	7900	3300	3300	7900	790	330	790	790
全窒素		0.19			0.24			0.15			0.27	
全燐		0.013			0.14			0.032			0.009	
健康項目												
カドミウム		＜0.001			＜0.001			＜0.001			＜0.001	
全シアン		＜0.1			＜0.1			＜0.1			＜0.1	
鉛		＜0.005			＜0.005			＜0.005			＜0.005	
六価クロム		＜0.02			＜0.02			＜0.02			＜0.02	
砒素		＜0.005			＜0.005			＜0.005			＜0.005	
総水銀		＜0.0005			＜0.0005			＜0.0005			＜0.0005	
PCB			＜0.0005									
ジクロロメタン		＜0.002						＜0.002				
四塩化炭素		＜0.0002						＜0.0002				
1,2-ジクロロエタン		＜0.0004						＜0.0004				
1,1-ジクロロエチレン		＜0.002						＜0.002				
シス-1,2-ジクロロエチレン		＜0.002						＜0.002				
1,1,1-トリクロロエタン		＜0.0005						＜0.0005				
1,1,2-トリクロロエタン		＜0.0006						＜0.0006				
トリクロロエチレン		＜0.002						＜0.002				
テトラクロロエチレン		＜0.0005						＜0.0005				
1,3-ジクロロプロペン		＜0.0002						＜0.0002				
チウラム		＜0.0006			＜0.0006							
シマジン		＜0.0003			＜0.0003							
チオベンカルブ		＜0.002			＜0.002							
ベンゼン		＜0.001						＜0.001				
セレン		＜0.002			＜0.002			＜0.002			＜0.002	
硝酸性窒素		0.1			0.1			＜0.1			0.2	
亜硝酸性窒素		＜0.1			＜0.1			＜0.1			＜0.1	
硝酸性窒素及び亜硝酸性窒素		0.2			0.2			＜0.2			0.3	
ふっ素		＜0.08			0.10			0.09			0.08	
ほう素		＜0.02			＜0.02			＜0.02			0.02	
1,4-ジオキサン		＜0.005						＜0.005				
要監視項目												
EPN			＜0.0006									
特殊項目												
銅		＜0.01			＜0.01			＜0.01			＜0.01	
水生生物保全項目												
全亜鉛		0.003			0.001			0.003			0.002	
その他項目												
前日の天候	晴れ	曇り	晴れ	晴れ	雨	晴れ	一時雨	一時雨	曇り	雪	一時雨	雨
DOの飽和率	105	118	124	104	105	108	107	98	100	99	97	102

地点統一番号	類型	調査年度		水域名			地点名			調査機関名		
07-049-01	A	2011		田付川(猫ノ尾橋より上流)			大橋			福島県		
項目	(1)	(2)	(3)	(4)	(5)	(6)	(7)	(8)	(9)	(10)	(11)	(12)
一般項目												
採取月日	04月14日	05月06日	06月17日	07月05日	08月03日	09月05日	10月06日	11月04日	12月01日	01月05日	02月14日	03月08日
採取時刻	11時50分	12時20分	13時45分	09時45分	10時10分	12時50分	13時30分	11時55分	12時30分	12時40分	14時00分	12時05分
天候	晴れ	晴れ	曇り	曇り	晴れ	曇り	曇り	晴れ	曇り	雪	曇り	曇り
気温	13.1	21.6	24.0	22.0	27.7	26.6	22.5	18.7	5.5	−2.7	3.1	7.3
水温	10.7	14.2	20.0	15.0	20.5	24.0	16.0	15.3	7.5	0.5	4.5	6.7
流量	6.80	5.88	0.50	3.46	2.49	0.97	3.30	0.70	1.45	0.88	1.21	2.43
採取位置	流心(中央)	流心(中央)	流心(中央)	流心(中央)	流心(中央)	流心(中央)	流心(中央)	流心(中央)	流心(中央)	流心(中央)	流心(中央)	流心(中央)
採取水深	0.5	0.5	0.5	0.5	0.5	0.5	0.5	0.5	0.5	0.5	0.5	0.5
透視度	> 1.00	> 1.00	> 1.00	0.85	> 1.00	> 1.00	0.60	> 1.00	> 1.00	> 1.00	> 1.00	0.88
生活環境項目												
pH	7.1	7.1	7.5	7.3	7.3	7.7	7.4	7.8	7.5	7.3	7.2	7.2
DO	11	10	9.3	9.3	9.3	8.7	10	9.7	12	14	12	12
BOD	< 0.5	< 0.5	1.1	0.6	< 0.5	0.5	0.5	< 0.5	0.5	0.7	< 0.5	< 0.5
SS	1	1	1	3	1	< 1	4	< 1	< 1	1	< 1	5
大腸菌群数	330	330	13000	7900	3300	33000	33000	7900	1300	490	490	790
全窒素		0.22			0.28			0.10			0.45	
全燐		0.011			0.011			0.006			0.006	
水生生物保全項目												
全亜鉛		0.001			< 0.001			< 0.001			0.003	
その他項目												
前日の天候	晴れ	晴れ	曇り	曇り	曇り	一時雨	曇り	曇り	曇り	雪	曇り	曇り
DOの飽和率	103	100	105	95	107	105	105	99	105	102	97	102

地点統一番号	類型	調査年度		水域名			地点名			調査機関名		
07-050-01	A	2011		田付川(猫ノ尾橋より下流)			下川原橋			福島県		
項目	(1)	(2)	(3)	(4)	(5)	(6)	(7)	(8)	(9)	(10)	(11)	(12)
一般項目												
採取月日	04月14日	05月06日	06月17日	07月15日	08月03日	09月05日	10月11日	11月04日	12月01日	01月05日	02月03日	03月08日
採取時刻	09時35分	11時40分	10時20分	10時20分	09時05分	10時20分	12時15分	09時50分	09時35分	09時50分	10時05分	09時35分
天候	晴れ	晴れ	晴れ	晴れ	晴れ	曇り	曇り	晴れ	曇り	雪	晴れ	曇り
気温	11.3	19.0	23.1	27.3	26.6	24.3	18.7	17.4	4.5	−1.5	−1.0	6.4
水温	10.0	15.4	21.5	25.4	20.7	22.8	16.0	16.7	8.0	2.3	2.0	5.5
流量	2.81	1.89	0.40	0.51	1.46	0.41	1.78	0.43	0.85	0.59	0.37	4.15
採取位置	流心(中央)	流心(中央)	流心(中央)	流心(中央)	流心(中央)	流心(中央)	流心(中央)	流心(中央)	流心(中央)	流心(中央)	流心(中央)	流心(中央)
採取水深	0.5	0.5	0.5	0.5	0.5	0.5	0.5	0.5	0.5	0.5	0.5	0.5
透視度	> 1.00	0.73	> 1.00	> 1.00	> 1.00	> 1.00	> 1.00	> 1.00	> 1.00	> 1.00	> 1.00	0.83
生活環境項目												
pH	7.1	7.1	7.4	7.3	7.1	7.3	7.5	7.8	7.3	7.4	7.3	7.1
DO	12	10	9.7	9.5	8.9	9.1	10	12	12	13	13	13
BOD	0.9	0.9	1.6	1.2	0.7	1.6	0.8	1.0	0.5	0.6	0.9	< 0.5
SS	1	7	3	4	3	< 1	< 1	2	2	2	5	1
大腸菌群数	4900	4900	79000	49000	2400	79000	4900	13000	3300	1300	4900	7900
全窒素		0.52			0.84			0.73			1.0	
全燐		0.13			0.21			0.087			0.36	
健康項目												
カドミウム		< 0.001			< 0.001			< 0.001			< 0.001	
全シアン		< 0.1			< 0.1			< 0.1			< 0.1	
鉛		< 0.005			< 0.005			< 0.005			< 0.005	
六価クロム		< 0.02			< 0.02			< 0.02			< 0.02	
砒素		< 0.005			< 0.005			< 0.005			< 0.005	
総水銀		< 0.0005			< 0.0005			< 0.0005			< 0.0005	
PCB			< 0.0005									
ジクロロメタン		< 0.002						< 0.002				
四塩化炭素		< 0.0002						< 0.0002				
1,2-ジクロロエタン		< 0.0004						< 0.0004				
1,1-ジクロロエチレン		< 0.002						< 0.002				
シス-1,2-ジクロロエチレン		< 0.002						< 0.002				
1,1,1-トリクロロエタン		< 0.0005						< 0.0005				
1,1,2-トリクロロエタン		< 0.0006						< 0.0006				
トリクロロエチレン		< 0.002						< 0.002				
テトラクロロエチレン		< 0.0005						< 0.0005				
1,3-ジクロロプロペン		< 0.0002						< 0.0002				
チウラム		< 0.0006			< 0.0006							
シマジン		< 0.0003			< 0.0003							
チオベンカルブ		< 0.002			< 0.002							
ベンゼン		< 0.001						< 0.001				
セレン		< 0.002			< 0.002			< 0.002			< 0.002	
硝酸性窒素		0.3			0.6			0.6			0.7	
亜硝酸性窒素		< 0.1			< 0.1			< 0.1			< 0.1	
硝酸性窒素及び亜硝酸性窒素		0.4			0.7			0.7			0.8	
ふっ素		0.11			0.24			0.43			0.23	
ほう素		< 0.02			0.03			0.04			0.05	
1,4-ジオキサン		< 0.005						< 0.005				
要監視項目												
EPN			< 0.0006									
水生生物保全項目												
全亜鉛		0.005			0.002			0.002			0.010	
その他項目												
前日の天候	晴れ	晴れ	曇り	晴れ	曇り	一時雨	晴れ	曇り	曇り	雪	雪	曇り
塩化物イオン		5						12			14	
DOの飽和率	110	102	102	117	103	108	105	128	105	97	97	108

地点統一番号	類型	調査年度		水域名			地点名			調査機関名		
07-051-01	A	2011		宮川			細工名橋			福島県		
項目	(1)	(2)	(3)	(4)	(5)	(6)	(7)	(8)	(9)	(10)	(11)	(12)
一般項目												
採取月日	04月14日	05月06日	06月17日	07月13日	08月11日	09月05日	10月06日	11月04日	12月01日	01月05日	02月03日	03月08日
採取時刻	08時50分	10時10分	08時50分	14時10分	09時45分	08時55分	10時00分	09時00分	08時45分	09時05分	08時55分	08時50分
天候	晴れ	晴れ	曇り	晴れ	晴れ	曇り	曇り	霧	曇り	雪	晴れ	曇り
気温	9.1	17.6	21.5	36.2	30.1	23.1	17.7	13.7	3.5	−2.4	−2.4	4.5
水温	8.2	13.5	19.0	25.2	23.0	21.0	15.5	14.3	12.0	1.6	1.5	5.0
流量	17.53	13.76	5.57	2.35	9.89	9.27	15.30	5.16	6.65	6.30	8.89	24.41
採取位置	流心(中央)	流心(中央)	流心(中央)	流心(中央)	流心(中央)	流心(中央)	流心(中央)	流心(中央)	流心(中央)	流心(中央)	流心(中央)	流心(中央)
採取水深	0.5	0.5	0.5	0.5	0.5	0.5	0.5	0.5	0.5	0.5	0.5	0.5
透視度	> 1.00	0.94	0.80	0.85	> 1.00	0.90	0.70	> 1.00	> 1.00	> 1.00	0.80	0.65
生活環境項目												
pH	7.1	7.3	7.2	7.2	7.2	7.3	7.2	7.3	7.2	7.2	7.1	7.1
DO	12	11	9.7	9.3	10	8.7	10	10	11	13	13	12
BOD	0.7	1.4	0.7	0.7	1.7	1.1	1.4	1.0	1.2	0.6	1.9	0.9
SS	2	4	3	4	1	1	3	1	< 1	4	1	4
大腸菌群数	3300	2400	79000	7900	49000	13000	33000	7900	4900	3300	13000	2400
全窒素		0.64			0.75			0.81			1.2	
全燐		0.045			0.063			0.038			0.057	
健康項目												
カドミウム		< 0.001			< 0.001			< 0.001			< 0.001	
全シアン		< 0.1			< 0.1			< 0.1			< 0.1	
鉛		< 0.005			< 0.005			< 0.005			< 0.005	
六価クロム		< 0.02			< 0.02			< 0.02			< 0.02	
砒素		< 0.005			< 0.005			< 0.005			< 0.005	
総水銀		< 0.0005			< 0.0005			< 0.0005			< 0.0005	
PCB			< 0.0005									
ジクロロメタン		< 0.002						< 0.002				
四塩化炭素		< 0.0002						< 0.0002				
1,2-ジクロロエタン		< 0.0004						< 0.0004				
1,1-ジクロロエチレン		< 0.002						< 0.002				
シス-1,2-ジクロロエチレン		< 0.002						< 0.002				
1,1,1-トリクロロエタン		< 0.0005						< 0.0005				
1,1,2-トリクロロエタン		< 0.0006						< 0.0006				
トリクロロエチレン		< 0.002						< 0.002				
テトラクロロエチレン		< 0.0005						< 0.0005				
1,3-ジクロロプロペン		< 0.0002						< 0.0002				
チウラム		< 0.0006			< 0.0006							
シマジン		< 0.0003			< 0.0003							
チオベンカルブ		< 0.002			< 0.002							
ベンゼン		< 0.001						< 0.001				
セレン		< 0.002			< 0.002			< 0.002			< 0.002	
硝酸性窒素		0.5			0.6			0.7			0.7	
亜硝酸性窒素		< 0.1			< 0.1			< 0.1			< 0.1	
硝酸性窒素及び亜硝酸性窒素		0.6			0.7			0.8			0.8	
ふっ素		< 0.08			< 0.08			< 0.08			< 0.08	
ほう素		< 0.02			0.02			0.02			0.02	
1,4-ジオキサン		< 0.005						< 0.005				
要監視項目												
EPN			< 0.0006									
水生生物保全項目												
全亜鉛		0.002			0.002			0.002			0.005	
その他項目												
前日の天候	晴れ	晴れ	曇り	晴れ	晴れ	一時雨	曇り	曇り	曇り	雪	雪	曇り
塩化物イオン		3			4			5			5	
DOの飽和率	105	110	108	115	119	100	105	100	105	97	97	97

地点統一番号	類型	調査年度		水域名			地点名			調査機関名		
07-052-01	B	2011		旧宮川			丈助橋			福島県		
項目	(1)	(2)	(3)	(4)	(5)	(6)	(7)	(8)	(9)	(10)	(11)	(12)
一般項目												
採取月日	04月14日	05月06日	06月17日	07月15日	08月11日	09月05日	10月06日	11月04日	12月01日	01月05日	02月03日	03月08日
採取時刻	09時10分	10時40分	09時25分	09時00分	10時20分	09時30分	11時00分	09時30分	09時15分	09時30分	09時40分	09時15分
天候	晴れ	晴れ	曇り	晴れ	晴れ	曇り	曇り	霧	曇り	雪	晴れ	曇り
気温	10.6	17.5	22.1	27.0	31.3	23.3	18.1	16.6	4.2	−1.2	−2.1	3.8
水温	10.0	15.0	20.5	24.5	24.5	21.3	16.5	14.5	12.5	2.5	2.0	4.3
流量	4.02	5.08	4.76	3.38	3.19	2.60	3.42	1.76	2.66	2.03	1.83	6.59
採取位置	流心（中央）	流心（中央）	流心（中央）	流心（中央）	流心（中央）	流心（中央）	流心（中央）	流心（中央）	流心（中央）	流心（中央）	流心（中央）	流心（中央）
採取水深	0.5	0.5	0.5	0.5	0.5	0.5	0.5	0.5	0.5	0.5	0.5	0.5
透視度	＞1.00	0.65	0.80	0.80	0.90	0.70	0.50	0.89	＞1.00	＞1.00	0.70	0.65
生活環境項目												
pH	7.1	7.4	7.2	7.1	7.5	7.1	7.1	7.3	7.2	7.2	7.1	7.1
DO	12	11	8.9	8.3	8.5	7.9	8.7	9.7	10	12	12	12
BOD	1.1	1.9	2.0	1.5	1.5	1.9	2.7	1.3	0.8	1.2	1.4	1.3
SS	1	4	3	6	7	2	4	1	2	8	1	2
大腸菌群数	4900	24000	79000	240000	33000	49000	33000	13000	7900	4900	7900	13000
全窒素		1.0			0.82			0.81			1.4	
全燐		0.13			0.14			0.068			0.14	
健康項目												
カドミウム		＜0.001			＜0.001			＜0.001			＜0.001	
全シアン		＜0.1			＜0.1			＜0.1			＜0.1	
鉛		＜0.005			＜0.005			＜0.005			＜0.005	
六価クロム		＜0.02			＜0.02			＜0.02			＜0.02	
砒素		＜0.005			＜0.005			＜0.005			＜0.005	
総水銀		＜0.0005			＜0.0005			＜0.0005			＜0.0005	
PCB			＜0.0005									
ジクロロメタン		＜0.002						＜0.002				
四塩化炭素		＜0.0002						＜0.0002				
1,2-ジクロロエタン		＜0.0004						＜0.0004				
1,1-ジクロロエチレン		＜0.002						＜0.002				
シス-1,2-ジクロロエチレン		＜0.002						＜0.002				
1,1,1-トリクロロエタン		＜0.0005						＜0.0005				
1,1,2-トリクロロエタン		＜0.0006						＜0.0006				
トリクロロエチレン		＜0.002						＜0.002				
テトラクロロエチレン		＜0.0005						＜0.0005				
1,3-ジクロロプロペン		＜0.0002						＜0.0002				
チウラム		＜0.0006			＜0.0006							
シマジン		＜0.0003			＜0.0003							
チオベンカルブ		＜0.002			＜0.002							
ベンゼン		＜0.001						＜0.001				
セレン		＜0.002			＜0.002			＜0.002			＜0.002	
硝酸性窒素		0.5			0.4			0.5			0.5	
亜硝酸性窒素		＜0.1			＜0.1			＜0.1			＜0.1	
硝酸性窒素及び亜硝酸性窒素		0.6			0.5			0.6			0.6	
ふっ素		＜0.08			0.08			0.09			0.09	
ほう素		＜0.02			0.02			0.02			0.02	
1,4-ジオキサン		＜0.005						＜0.005				
要監視項目												
EPN			＜0.0006									
特殊項目												
銅		＜0.01			＜0.01			＜0.01			＜0.01	
水生生物保全項目												
全亜鉛		0.003			＜0.001			0.001			0.007	
その他項目												
前日の天候	晴れ	晴れ	曇り	晴れ	晴れ	一時雨	曇り	曇り	曇り	雪	雪	曇り
塩化物イオン		5			6			6			11	
DOの飽和率	110	113	103	102	105	91	93	99	98	92	90	94

地点統一番号	類型	調査年度		水域名			地点名			調査機関名		
07-053-01	A	2011		濁川（濁川橋より上流）			濁川橋			福島県		
項目	(1)	(2)	(3)	(4)	(5)	(6)	(7)	(8)	(9)	(10)	(11)	(12)
一般項目												
採取月日	04月14日	05月25日	06月17日	07月22日	08月11日	09月05日	10月11日	11月04日	12月01日	01月05日	02月03日	03月08日
採取時刻	10時25分	15時30分	11時50分	14時00分	12時00分	10時45分	12時45分	11時25分	11時20分	12時00分	11時45分	11時30分
天候	晴れ	晴れ	曇り	晴れ	晴れ	曇り	曇り	晴れ	曇り	雪	晴れ	曇り
気温	12.8	23.1	22.5	23.1	30.5	23.1	18.0	17.6	6.0	−1.0	−1.7	6.1
水温	10.4	18.0	20.6	22.0	25.5	21.8	16.0	15.0	9.0	4.3	2.5	6.0
流量	15.03	5.48	0.71	0.64	1.21	2.63	4.75	1.74	2.14	1.31	1.73	10.11
採取位置	流心（中央）	流心（中央）	流心（中央）	流心（中央）	流心（中央）	流心（中央）	流心（中央）	流心（中央）	流心（中央）	流心（中央）	流心（中央）	流心（中央）
採取水深	0.5	0.5	0.5	0.5	0.5	0.5	0.5	0.5	0.5	0.5	0.5	0.5
透視度	0.86	0.50	＞1.00	＞1.00	＞1.00	＞1.00	＞1.00	＞1.00	＞1.00	＞1.00	＞1.00	0.92
生活環境項目												
pH	7.2	7.2	7.2	7.2	7.3	7.4	7.5	7.6	7.3	7.3	7.3	7.3
DO	11	9.3	8.7	9.5	9.5	9.3	9.9	11	12	13	13	13
BOD	0.8	0.8	1.3	1.4	1.3	0.9	0.6	0.8	0.7	1.2	0.9	＜0.5
SS	3	6	＜1	2	2	＜1	＜1	＜1	＜1	1	1	1
大腸菌群数	3300	7900	24000	49000	13000	49000	3300	13000	3300	4900	4900	3300
全窒素		0.46			0.72			0.45			0.94	
全燐		0.052			0.036			0.022			0.041	
水生生物保全項目												
全亜鉛		0.013			0.004			0.008			0.018	
その他項目												
前日の天候	晴れ	晴れ	曇り	晴れ	晴れ	一時雨	晴れ	曇り	曇り	雪	雪	曇り
DOの飽和率	101	101	100	100	119	98	104	113	107	102	100	108

地点統一番号	類型	調査年度		水域名			地点名			調査機関名		
07-054-01	A	2011		濁川（濁川橋より下流）			山崎橋			福島県		
項目	(1)	(2)	(3)	(4)	(5)	(6)	(7)	(8)	(9)	(10)	(11)	(12)
一般項目												
採取月日	04月14日	05月25日	06月17日	07月15日	08月11日	09月05日	10月11日	11月04日	12月01日	01月05日	02月14日	03月08日
採取時刻	09時55分	16時00分	09時55分	10時00分	10時45分	10時00分	13時05分	10時10分	09時55分	10時20分	11時45分	10時05分
天候	晴れ	晴れ	晴れ	晴れ	曇り	曇り	曇り	晴れ	曇り	雪	曇り	曇り
気温	12.9	19.1	23.6	28.3	30.0	22.6	18.1	16.9	6.5	−0.4	4.0	5.8
水温	10.4	19.0	21.0	24.5	25.4	22.0	16.5	15.0	8.5	3.0	4.8	5.0
流量	14.06	5.27	1.11	1.56	2.31	2.70	3.57	3.08	2.93	1.81	2.97	12.28
採取位置	流心（中央）	流心（中央）	流心（中央）	流心（中央）	流心（中央）	流心（中央）	流心（中央）	流心（中央）	流心（中央）	流心（中央）	流心（中央）	流心（中央）
採取水深	0.5	0.5	0.5	0.5	0.5	0.5	0.5	0.5	0.5	0.5	0.5	0.5
透視度	0.85	0.40	＞1.00	0.75	＞1.00	＞1.00	＞1.00	＞1.00	＞1.00	＞1.00	＞1.00	0.85
生活環境項目												
pH	7.3	7.2	7.2	7.2	7.2	7.2	7.5	7.7	7.3	7.4	7.3	7.2
DO	12	9.5	9.5	9.1	10	8.9	10	12	11	14	14	13
BOD	0.8	0.6	0.9	1.5	2.0	1.1	0.8	1.1	＜0.5	1.2	0.9	0.7
SS	3	7	2	2	1	＜1	＜1	1	＜1	1	1	2
大腸菌群数	1300	3300	33000	24000	33000	79000	3300	4900	4900	790	4900	7900
全窒素		0.46			0.45			0.58			1.0	
全燐		0.11			0.060			0.28			0.29	
健康項目												
カドミウム		＜0.001			＜0.001			＜0.001			＜0.001	
全シアン		＜0.1			＜0.1			＜0.1			＜0.1	
鉛		＜0.005			＜0.005			＜0.005			＜0.005	
六価クロム		＜0.02			＜0.02			＜0.02			＜0.02	
砒素		＜0.005			＜0.005			＜0.005			＜0.005	
総水銀		＜0.0005			＜0.0005			＜0.0005			＜0.0005	
PCB			＜0.0005									
ジクロロメタン		＜0.002						＜0.002				
四塩化炭素		＜0.0002						＜0.0002				
1,2-ジクロロエタン		＜0.0004						＜0.0004				
1,1-ジクロロエチレン		＜0.002						＜0.002				
シス-1,2-ジクロロエチレン		＜0.002						＜0.002				
1,1,1-トリクロロエタン		＜0.0005						＜0.0005				
1,1,2-トリクロロエタン		＜0.0006						＜0.0006				
トリクロロエチレン		＜0.002						＜0.002				
テトラクロロエチレン		＜0.0005						＜0.0005				
1,3-ジクロロプロペン		＜0.0002						＜0.0002				
チウラム		＜0.0006			＜0.0006							
シマジン		＜0.0003			＜0.0003							
チオベンカルブ		＜0.002			＜0.002							
ベンゼン		＜0.001						＜0.001				
セレン		＜0.002			＜0.002			＜0.002			＜0.002	
硝酸性窒素		0.3			0.2			0.5			0.7	
亜硝酸性窒素		＜0.1			＜0.1			＜0.1			＜0.1	
硝酸性窒素及び亜硝酸性窒素		0.4			0.3			0.6			0.8	
ふっ素		＜0.08			0.09			0.08			＜0.08	
ほう素		0.02			＜0.02			0.06			0.03	
1,4-ジオキサン		＜0.005						＜0.005				
要監視項目												
EPN			＜0.0006									
特殊項目												
銅		＜0.01			＜0.01			＜0.01			＜0.01	
水生生物保全項目												
全亜鉛		0.011			0.003			0.004			0.018	
その他項目												
前日の天候	晴れ	晴れ	曇り	晴れ	晴れ	一時雨	晴れ	曇り	曇り	雪	曇り	曇り
塩化物イオン		7			8			12			13	
DOの飽和率	110	105	109	112	123	93	107	123	98	107	113	105

地点統一番号	類型	調査年度		水域名			地点名			調査機関名		
07-205-02		2011		押切川			日中ダム			福島県		
項目	(1)	(2)	(3)	(4)								
一般項目												
採取月日	06月17日	08月03日	10月06日	12月01日								
採取時刻	13時05分	09時35分	14時10分	12時55分								
天候	曇り	晴れ	曇り	曇り								
気温	20.5	26.1	18.3	3.8								
水温	14.0	19.5	15.6	7.9								
採取位置	流心（中央）	流心（中央）	流心（中央）	流心（中央）								
採取水深	0.5	0.5	0.5	0.5								
透視度	＞1.00	0.30	0.80	＞1.00								
トリハロメタン生成能												
トリハロメタン生成能	0.015	0.041	0.049	0.026								
クロロホルム生成能	0.006	0.031	0.033	0.009								
ブロモジクロロメタン生成能	0.006	0.008	0.012	0.010								
ジブロモクロロメタン生成能	0.002	0.001	0.003	0.006								
ブロモホルム生成能	＜0.001	＜0.001	＜0.001	＜0.001								
その他項目												
前日の天候	曇り	曇り	曇り	曇り								

地点統一番号	類型	調査年度		水域名			地点名			調査機関名		
07-055-01	A	2011		日橋川			南大橋			阿賀川河川事務所		
項目	(1)	(2)	(3)	(4)	(5)	(6)	(7)	(8)	(9)	(10)	(11)	(12)
一般項目												
採取月日	04月06日	05月11日	06月01日	07月06日	08月31日	09月07日	10月12日	11月02日	12月07日	01月11日	02月01日	03月07日
採取時刻	09時03分	08時40分	09時03分	09時00分	08時42分	09時00分	09時02分	08時52分	09時07分	09時18分	09時20分	09時32分
天候	快晴	曇り	曇り	晴れ	曇り	晴れ	晴れ	晴れ	曇り	雪	曇り	曇り
気温	7.0	15.0	13.0	26.0	25.0	19.0	13.0	10.0	3.0	0.0	−4.0	4.0
水温	5.5	10.6	12.8	19.7	21.9	20.4	14.1	10.6	5.1	3.9	1.1	3.6
流量	16.01	17.41	12.97	60.43	13.8	24.16	11.76	10.61	11.37	40.98	44.72	47.83
採取位置	流心(中央)	流心(中央)	流心(中央)	流心(中央)	流心(中央)	流心(中央)	流心(中央)	流心(中央)	流心(中央)	流心(中央)	流心(中央)	流心(中央)
全水深	0.50	0.80	0.50	0.90	0.60	0.70	0.50	0.50	0.50	0.80	0.80	1.00
生活環境項目												
pH	7.2	6.9	7.2	7.0	7.3	7.1	7.2	7.3	7.2	6.7	6.6	6.8
DO	13	11	10	9.1	8.2	8.6	10	11	12	12	13	12
BOD	0.6	1.0	0.8	0.7	1.4	< 0.5	1.0	0.5	0.7	0.6	< 0.5	0.6
SS	3	19	6	8	10	8	3	2	3	5	2	15
大腸菌群数	230	7900	4900	3300	7900	23000	33000	3300	790	130	130	1100
全窒素		0.63			0.45			0.45			0.41	
全燐		0.054			0.10			0.10			0.013	
健康項目												
カドミウム					< 0.0005						< 0.0005	
全シアン					< 0.1						< 0.1	
鉛					< 0.005						< 0.005	
六価クロム					< 0.02						< 0.02	
砒素					< 0.005						< 0.005	
総水銀					< 0.0005						< 0.0005	
PCB					< 0.0005							
ジクロロメタン					< 0.002							
四塩化炭素					< 0.0002							
1,2-ジクロロエタン					< 0.0004							
1,1-ジクロロエチレン					< 0.002							
シス-1,2-ジクロロエチレン					< 0.004							
1,1,1-トリクロロエタン					< 0.0005							
1,1,2-トリクロロエタン					< 0.0006							
トリクロロエチレン					< 0.002							
テトラクロロエチレン					< 0.0005							
1,3-ジクロロプロペン					< 0.0002							
チウラム		< 0.0006			< 0.0006							
シマジン		< 0.0003			< 0.0003							
チオベンカルブ		< 0.002			< 0.002							
ベンゼン					< 0.001							
セレン					< 0.002							
硝酸性窒素		0.3			0.2			0.2			0.3	
亜硝酸性窒素		< 0.1			< 0.1			< 0.1			< 0.1	
硝酸性窒素及び亜硝酸性窒素		0.4			0.3			0.3			0.4	
ふっ素					0.10							
ほう素					0.03							
水生生物保全項目												
全亜鉛		0.010			0.019			0.005			0.013	

地点統一番号	類型	調査年度		水域名			地点名			調査機関名		
07-056-01	A	2011		湯川(滝見橋より上流)			滝見橋			福島県		
項目	(1)	(2)	(3)	(4)	(5)	(6)	(7)	(8)	(9)	(10)	(11)	(12)
一般項目												
採取月日	04月15日	05月02日	06月16日	07月05日	08月18日	09月06日	10月04日	11月07日	12月02日	01月06日	02月06日	03月02日
採取時刻	10時45分	15時00分	08時50分	09時15分	09時45分	15時15分	08時53分	14時45分	08時50分	09時45分	15時15分	14時30分
天候	晴れ	曇り	晴れ	曇り	曇り	晴れ	晴れ	曇り	晴れ	雪	曇り	雪
気温	12.7	12.9	21.5	25.0	26.5	22.5	11.6	13.4	2.3	−0.4	3.0	0.6
水温	10.4	8.6	23.0	19.5	21.0	20.0	13.5	15.5	7.0	2.6	1.5	1.5
流量	5.85	3.81	1.19	4.19	1.42	3.55	1.75	1.19	2.02	0.46	0.79	1.07
採取位置	流心(中央)	流心(中央)	流心(中央)	流心(中央)	流心(中央)	流心(中央)	流心(中央)	流心(中央)	流心(中央)	流心(中央)	流心(中央)	流心(中央)
採取水深	0.5	0.5	0.5	0.5	0.5	0.5	0.5	0.5	0.5	0.5	0.5	0.5
透視度	> 1.00	> 1.00	> 1.00	0.75	> 1.00	0.80	> 1.00	> 1.00	> 1.00	> 1.00	> 1.00	> 1.00
生活環境項目												
pH	7.2	7.2	7.4	7.4	7.5	7.2	7.4	7.5	7.5	7.4	7.3	7.3
DO	12	11	9.9	9.1	8.5	9.1	10	10	12	14	14	14
BOD	0.9	0.7	0.8	1.2	1.1	< 0.5	0.9	0.7	0.5	< 0.5	0.9	0.9
SS	1	1	1	4	2	< 1	2	< 1	< 1	1	< 1	< 1
大腸菌群数	6.8	130	3300	3300	49000	13000	4900	1300	240	79	33	49
全窒素		0.32			0.28			0.21			0.30	
全燐		0.010			0.017			0.007			0.005	
水生生物保全項目												
全亜鉛		< 0.001			0.002			< 0.001			0.004	
その他項目												
前日の天候	晴れ	曇り	晴れ	晴れ	一時雨	曇り	晴れ	一時雨	曇り	雪	雪	晴れ
塩化物イオン		2			3			2			3	
MBAS		0.01			< 0.01			< 0.01			< 0.01	
DOの飽和率	110	98	119	103	98	103	100	105	102	107	104	104

地点統一番号	類型	調査年度		水域名			地点名			調査機関名		
07-057-01	B	2011		湯川（滝見橋より下流）			新湯川橋			阿賀川河川事務所		
項目	(1)	(2)	(3)	(4)	(5)	(6)	(7)	(8)	(9)	(10)	(11)	(12)
一般項目												
採取月日	04月06日	05月11日	06月01日	07月06日	08月31日	09月07日	10月12日	11月02日	12月07日	01月11日	02月01日	03月07日
採取時刻	09時50分	10時05分	09時50分	09時52分	10時28分	09時55分	11時10分	10時08分	09時50分	09時48分	11時08分	10時03分
天候	快晴	曇り	曇り	晴れ	晴れ	晴れ	晴れ	晴れ	曇り	曇り	雪	曇り
気温	9.0	17.0	14.0	27.0	28.0	22.0	15.0	13.0	4.0	1.0	−2.0	4.0
水温	7.1	14.1	14.5	20.8	24.2	19.9	16.0	12.1	6.7	4.5	2.7	3.8
流量	2.16	0.98	1.10	2.82	1.10	1.51	1.37	0.26	1.04	0.40	0.36	5.47
採取位置	左岸・流心・右岸の混合	左岸・流心・右岸の混合	左岸・流心・右岸の混合	左岸・流心・右岸の混合	左岸・流心・右岸の混合	左岸・流心・右岸の混合	左岸・流心・右岸の混合	左岸・流心・右岸の混合	左岸・流心・右岸の混合	左岸・流心・右岸の混合	左岸・流心・右岸の混合	左岸・流心・右岸の混合
全水深	0.40	0.30	0.30	0.50	0.37	0.35	0.35	0.15	0.35	0.18	0.20	0.85
生活環境項目												
pH	8.0	7.1	7.2	7.0	7.3	7.1	7.3	7.7	7.2	7.3	7.6	6.8
DO	13	10	9.7	8.4	8.8	9.0	10	12	12	10	12	12
BOD	2.5	2.9	3.0	2.1	2.1	1.5	1.6	1.2	1.8	4.5	4.8	3.2
COD	3.6	4.5	4.4	6.1	4.9	4.1	3.5	3.1	3.4	3.9	4.6	7.6
SS	5	9	9	17	11	10	3	1	4	9	11	49
大腸菌群数	23000	49000	7900	130000	11000	79000	33000	1100	3300	4900	13000	13000
全窒素		1.1			0.80			1.0			2.4	
全燐		0.11			0.096			0.12			0.18	
健康項目												
カドミウム					< 0.0005						< 0.0005	
全シアン					< 0.1						< 0.1	
鉛					< 0.005						< 0.005	
六価クロム					< 0.02						< 0.02	
砒素					< 0.005						< 0.005	
総水銀					< 0.0005						< 0.0005	
PCB					< 0.0005							
ジクロロメタン					< 0.002							
四塩化炭素					< 0.0002							
1,2-ジクロロエタン					< 0.0004							
1,1-ジクロロエチレン					< 0.002							
シス-1,2-ジクロロエチレン					< 0.004							
1,1,1-トリクロロエタン					< 0.0005							
1,1,2-トリクロロエタン					< 0.0006							
トリクロロエチレン					< 0.002							
テトラクロロエチレン					< 0.0005							
1,3-ジクロロプロペン					< 0.0002							
チウラム		< 0.0006			< 0.0006							
シマジン		< 0.0003			< 0.0003							
チオベンカルブ		< 0.002			< 0.002							
ベンゼン					< 0.001							
セレン					< 0.002							
硝酸性窒素		0.4			0.5			0.7			1.0	
亜硝酸性窒素		< 0.1			< 0.1			< 0.1			< 0.1	
硝酸性窒素及び亜硝酸性窒素		0.5			0.6			0.8			1.1	
ふっ素					0.08							
ほう素					0.04							
水生生物保全項目												
全亜鉛		0.006			0.010			0.009			0.029	

地点統一番号	類型	調査年度		水域名			地点名			調査機関名		
07-057-51	B	2011		湯川（滝見橋より下流）			阿賀野川合流前			福島県		
項目	(1)	(2)	(3)	(4)	(5)	(6)						
一般項目												
採取月日	05月02日	07月11日	09月06日	11月07日	01月06日	03月13日						
採取時刻	14時20分	14時35分	14時30分	14時10分	08時55分	11時20分						
天候	曇り	晴れ	晴れ	曇り	雪	雪						
気温	14.7	32.0	23.3	14.1	0.7	0.0						
水温	11.0	27.0	23.0	15.5	4.5	5.0						
流量	2.51	0.71	3.88	0.82	1.10	4.74						
採取位置	流心（中央）	流心（中央）	流心（中央）	流心（中央）	流心（中央）	流心（中央）						
採取水深	0.5	0.5	0.5	0.5	0.5	0.5						
透視度	0.98	> 1.00	0.75	> 1.00	> 1.00	0.95						
生活環境項目												
pH	7.3	7.0	7.2	7.6	7.6	7.3						
DO	11	8.9	9.5	9.9	12	12						
BOD	2.0	2.4	2.1	2.9	4.1	1.3						
COD	4.1	6.8	6.6	5.9	3.5	3.3						
SS	4	3	6	1	3	2						
大腸菌群数	13000	33000	79000	4900	7900	130						
水生生物保全項目												
全亜鉛	0.003		0.004	0.010	0.019							
その他項目												
前日の天候	曇り	晴れ	曇り	一時雨	雪	曇り						
塩化物イオン	7		11	13	13							
DOの飽和率	103	113	113	104	97	97						

地点統一番号	類型	調査年度		水域名			地点名			調査機関名		
07-058-01	B	2011		旧湯川			栗ノ宮橋			福島県		
項目	(1)	(2)	(3)	(4)	(5)	(6)	(7)	(8)	(9)	(10)	(11)	(12)
一般項目												
採取月日	04月14日	05月06日	06月16日	07月13日	08月11日	09月05日	10月06日	11月04日	12月01日	01月05日	02月14日	03月08日
採取時刻	12時20分	09時40分	14時50分	13時15分	13時10分	13時45分	14時50分	13時20分	13時50分	13時15分	10時45分	13時40分
天候	晴れ	晴れ	曇り	晴れ	晴れ	曇り	曇り	晴れ	曇り	雪	曇り	曇り
気温	14.0	15.5	23.8	35.8	27.9	26.4	19.6	20.2	5.1	-1.9	4.2	9.8
水温	13.6	14.0	22.0	26.3	26.9	23.0	18.5	17.3	8.0	1.7	5.0	8.0
流量	5.64	5.15	9.32	2.87	9.27	7.82	4.87	5.58	6.03	5.08	5.82	11.26
採取位置	流心(中央)	流心(中央)	流心(中央)	流心(中央)	流心(中央)	流心(中央)	流心(中央)	流心(中央)	流心(中央)	流心(中央)	流心(中央)	流心(中央)
採取水深	0.5	0.5	0.5	0.5	0.5	0.5	0.5	0.5	0.5	0.5	0.5	0.5
透視度	> 1.00	0.74	0.80	0.60	0.90	0.70	0.75	> 1.00	> 1.00	> 1.00	0.90	0.85
生活環境項目												
pH	7.2	7.3	7.1	7.3	7.4	7.4	7.3	7.7	7.6	7.3	7.1	7.1
DO	12	12	9.1	8.9	9.5	10	10	12	13	13	14	12
BOD	1.3	1.8	1.6	0.7	0.7	1.5	1.3	0.9	0.7	0.6	1.1	1.7
SS	3	8	6	5	7	4	2	< 1	1	3	2	4
大腸菌群数	7900	4900	33000	13000	33000	33000	130000	4900	3300	3300	3300	7900
全窒素		0.76			0.65			0.72			1.0	
全燐		0.060			0.12			0.063			0.057	
健康項目												
カドミウム		< 0.001			< 0.001			< 0.001			< 0.001	
全シアン		< 0.1			< 0.1			< 0.1			< 0.1	
鉛		< 0.005			< 0.005			< 0.005			< 0.005	
六価クロム		< 0.02			< 0.02			< 0.02			< 0.02	
砒素		< 0.005			< 0.005			< 0.005			< 0.005	
総水銀		< 0.0005			< 0.0005			< 0.0005			< 0.0005	
PCB			< 0.0005									
ジクロロメタン		< 0.002						< 0.002				
四塩化炭素		< 0.0002						< 0.0002				
1,2-ジクロロエタン		< 0.0004						< 0.0004				
1,1-ジクロロエチレン		< 0.002						< 0.002				
シス-1,2-ジクロロエチレン		< 0.002						< 0.002				
1,1,1-トリクロロエタン		< 0.0005						< 0.0005				
1,1,2-トリクロロエタン		< 0.0006						< 0.0006				
トリクロロエチレン		< 0.002						< 0.002				
テトラクロロエチレン		< 0.0005						< 0.0005				
1,3-ジクロロプロペン		< 0.0002						< 0.0002				
チウラム		< 0.0006			< 0.0006							
シマジン		< 0.0003			< 0.0003							
チオベンカルブ		< 0.002			< 0.002							
ベンゼン		< 0.001						< 0.001				
セレン		< 0.002			< 0.002			< 0.002			< 0.002	
硝酸性窒素		0.4			0.3			0.5			0.6	
亜硝酸性窒素		< 0.1			< 0.1			< 0.1			< 0.1	
硝酸性窒素及び亜硝酸性窒素		0.5			0.4			0.6			0.7	
ふっ素		0.11			0.13			0.11			0.14	
ほう素		0.05			0.04			0.04			0.05	
1,4-ジオキサン		< 0.005						< 0.005				
要監視項目												
EPN			< 0.0006									
特殊項目												
銅		< 0.01			< 0.01			< 0.01			< 0.01	
水生生物保全項目												
全亜鉛		0.007			0.001			0.001			0.013	
その他項目												
前日の天候	晴れ	晴れ	晴れ	晴れ	晴れ	一時雨	曇り	曇り	曇り	雪	曇り	曇り
塩化物イオン		13			13			19			25	
MBAS		0.02			0.01			< 0.01			0.01	
DOの飽和率	120	120	103	111	121	119	111	128	113	97	113	105

地点統一番号	類型	調査年度		水域名			地点名			調査機関名		
07-255-01		2011		溜川			舘ノ内橋			福島県		
項目	(1)	(2)	(3)	(4)								
一般項目												
採取月日	05月06日	08月11日	11月04日	02月14日								
採取時刻	09時20分	12時40分	13時40分	10時15分								
天候	晴れ	晴れ	晴れ	曇り								
気温	15.2	29.8	20.2	3.9								
水温	12.0	27.5	16.5	4.2								
流量	4.49	7.28	2.87	3.37								
採取位置	流心(中央)	流心(中央)	流心(中央)	流心(中央)								
採取水深	0.5	0.5	0.5	0.5								
透視度	0.80	0.75	0.85	0.80								
生活環境項目												
pH	7.2	7.2	7.7	7.0								
DO	12	9.3	12	13								
BOD	2.0	1.6	0.9	1.5								
SS	8	15	1	2								
大腸菌群数	4900	79000	24000	4900								
水生生物保全項目												
全亜鉛	0.009	0.003	0.002	0.017								
その他項目												
前日の天候	晴れ	晴れ	曇り	曇り								
DOの飽和率	115	120	128	102								

地点統一番号	類型	調査年度		水域名			地点名			調査機関名		
07-209-01		2011		高橋川			新橋			福島県		
項目	(1)	(2)	(3)	(4)								
一般項目												
採取月日	05月26日	08月19日	11月01日	02月04日								
採取時刻	13時45分	11時40分	11時15分	10時55分								
天候	晴れ	曇り	晴れ	雪								
気温	20.1	21.1	15.7	-2.3								
水温	18.7	21.5	13.0	2.0								
流量	1.17	1.31	0.97	0.82								
採取位置	流心(中央)	流心(中央)	流心(中央)	流心(中央)								
採取水深	0.5	0.5	0.5	0.5								
透視度	0.65	> 1.00	> 1.00	> 1.00								
生活環境項目												
pH	7.6	7.1	7.5	7.4								
DO	10	8.1	10	12								
BOD	1.2	1.0	0.9	0.5								
COD	5.0	5.0	2.0	2.1								
SS	7	5	< 1	3								
大腸菌群数	3300	24000	4900	790								
全窒素	0.61	0.55	0.49	0.52								
全燐	0.067	0.050	0.029	0.021								
水生生物保全項目												
全亜鉛	< 0.001	0.001	0.001	0.002								
その他項目												
前日の天候	晴れ	一時雨	曇り	雪								
オルト燐酸態燐	0.055	0.024	0.017	0.016								
塩化物イオン	21	21	29	32								
DOの飽和率	111	85	98	90								

地点統一番号	類型	調査年度		水域名			地点名			調査機関名		
07-210-01		2011		小黒川			梅の橋			福島県		
項目	(1)	(2)	(3)	(4)								
一般項目												
採取月日	05月26日	08月19日	11月01日	02月04日								
採取時刻	14時00分	12時00分	11時50分	11時25分								
天候	曇り	曇り	晴れ	雪								
気温	19.7	21.4	16.0	0.15								
水温	19.0	22.5	15.2	0.2								
流量	2.11	4.60	1.03	1.31								
採取位置	流心(中央)	流心(中央)	流心(中央)	流心(中央)								
採取水深	0.5	0.5	0.5	0.5								
透視度	0.63	0.45	> 1.00	0.50								
生活環境項目												
pH	7.3	7.1	7.7	7.6								
DO	9.2	7.7	10	12								
BOD	1.8	1.8	1.4	1.6								
COD	4.6	6.6	2.9	3.3								
SS	7	8	2	6								
大腸菌群数	24000	130000	49000	24000								
全窒素	0.55	0.58	0.84	3.6								
全燐	0.13	0.15	0.15	0.54								
水生生物保全項目												
全亜鉛	0.004	0.001	0.001	0.009								
その他項目												
前日の天候	晴れ	一時雨	曇り	雪								
オルト燐酸態燐	0.057	0.061	0.099	0.51								
塩化物イオン	14	15	29	36								
DOの飽和率	102	92	102	85								

地点統一番号	類型	調査年度		水域名			地点名			調査機関名		
07-211-01		2011		長瀬川			小金橋			福島県		
項目	(1)	(2)	(3)	(4)	(5)	(6)						
一般項目												
採取月日	05月12日	07月06日	09月13日	11月01日	01月10日	03月06日						
採取時刻	14時15分	12時25分	13時40分	12時45分	11時20分	15時00分						
天候	曇り	晴れ	晴れ	曇り	曇り	曇り						
気温	16.6	29.0	29.8	15.2	-1.1	5.1						
水温	13.5	23.0	24.2	12.5	1.7	6.0						
流量	68.79	10.98	6.33	7.36	4.75	9.50						
採取位置	流心(中央)	流心(中央)	流心(中央)	流心(中央)	流心(中央)	流心(中央)						
採取水深	0.5	0.5	0.5	0.5	0.5	0.5						
透視度	> 1.00	> 1.00	> 1.00	> 1.00	> 1.00	0.85						
生活環境項目												
pH	5.7	4.2	3.7	3.9	4.0	4.3						
DO	10	8.3	8.1	10	12	11						
BOD	1.0	1.3	0.6	< 0.5	0.6	0.7						
COD	2.4	2.0	1.3	1.3	1.6	2.1						
SS	8	1	1	4	5	3						
大腸菌群数	49	490	7.8	17	14	23						
全窒素	0.23	0.32	0.27	0.29	0.37	0.43						
全燐	0.011	0.015	0.010	0.014	0.007	0.015						
健康項目												
砒素	< 0.005		< 0.005	< 0.005	< 0.005							
硝酸性窒素	0.1		0.1	0.1	0.1							
亜硝酸性窒素	< 0.1		< 0.1	< 0.1	< 0.1							
硝酸性窒素及び亜硝酸性窒素	0.2		0.2	0.2	0.2							
ふっ素	< 0.08		< 0.08	< 0.08	< 0.08							
ほう素	0.03		0.25	0.21	0.19							
特殊項目												
鉄,溶解性	0.1		1.3	1.1	0.6							
水生生物保全項目												
全亜鉛	0.001		0.012	0.011	0.016							
その他項目												
前日の天候	一時雨	雨	晴れ	曇り	曇り	雨						
オルト燐酸態燐	< 0.003	< 0.003	< 0.003	< 0.003	0.004	< 0.003						
塩化物イオン	5	14	25	24	33	22						
硫酸イオン	23		100	99	86							
DOの飽和率	100	99	98	98	90	91						
アルミニウム及びその化合物	0.34		5.0	4.5	4.4							

地点統一番号	類型	調査年度		水域名			地点名			調査機関名		
07-257-01		2011		酸川			酸川野			福島県		
項目	(1)	(2)	(3)	(4)	(5)	(6)						
一般項目												
採取月日	05月12日	07月06日	09月13日	11月01日	01月10日	03月06日						
採取時刻	13時10分	11時25分	13時00分	11時55分	10時25分	14時05分						
天候	曇り	晴れ	晴れ	曇り	晴れ	曇り						
気温	16.8	21.7	28.9	12.1	1.2	7.0						
水温	13.0	20.5	23.5	12.5	3.5	5.5						
流量	6.10	4.28	2.86	2.72	2.10	4.71						
採取位置	流心(中央)	流心(中央)	流心(中央)	流心(中央)	流心(中央)	流心(中央)						
採取水深	0.5	0.5	0.5	0.5	0.5	0.5						
透視度	> 1.00	> 1.00	> 1.00	> 1.00	> 1.00	0.86						
生活環境項目												
pH	3.0	3.1	3.0	3.0	3.0	3.3						
DO	9.9	8.3	8.3	10	12	11						
BOD	1.2	1.2	< 0.5	< 0.5	< 0.5	0.7						
COD	1.9	2.1	1.9	1.5	0.7	2.6						
SS	3	1	< 1	< 1	< 1	1						
大腸菌群数	0	0	2.0	4.5	0	0						
特殊項目												
鉄 溶解性	10		11	9.3	10							
水生生物保全項目												
全亜鉛	0.018		0.026	0.025	0.021							
その他項目												
前日の天候	一時雨	雨	晴れ	曇り	曇り	雨						
硫酸イオン	170		230	200	220							
DOの飽和率	97	96	101	98	94	91						
アルミニウム及びその化合物	12		15	14	14							

地点統一番号	類型	調査年度		水域名			地点名			調査機関名		
07-212-01		2011		舟津川			舟津橋			郡山市		
項目	(1)	(2)	(3)	(4)	(5)	(6)						
一般項目												
採取月日	04月25日	06月01日	08月04日	10月04日	12月07日	02月13日						
採取時刻	09時50分	10時05分	10時25分	11時30分	10時15分	09時45分						
天候	晴れ	曇り	晴れ	晴れ	曇り	晴れ						
気温	12.7	14.2	25.0	16.4	5.0	0.9						
水温	8.3	11.7	17.8	14.2	7.0	2.5						
流量	7.99	0.53	2.07	0.89	0.97	0.45						
採取位置	流心(中央)	流心(中央)	流心(中央)	流心(中央)	流心(中央)	流心(中央)						
採取水深	0.5	0.5	0.5	0.5	0.5	0.5						
透視度	> 1	> 1	> 1	> 1	> 1	> 1						
生活環境項目												
pH	7.1	7.2	7.1	7.3	7.1	7.1						
DO	11	10	8.8	9.4	11	12						
BOD	0.5	0.7	0.7	< 0.5	< 0.5	0.7						
COD	1.7	1.6	1.8	1.0	0.8	1.2						
SS	4	< 1	2	< 1	< 1	1						
大腸菌群数	1100	1400	5400	1700	330	130						
全窒素	0.64	0.42	0.63	0.57	0.65	0.61						
全燐	0.009	0.015	0.015	0.013	0.021	0.016						
健康項目												
硝酸性窒素	0.5	0.3	0.5	0.5	0.5	0.5						
亜硝酸性窒素	< 0.1	< 0.1	< 0.1	< 0.1	< 0.1	< 0.1						
硝酸性窒素及び亜硝酸性窒素	0.6	0.4	0.6	0.6	0.6	0.6						
ふっ素	< 0.08	< 0.08	0.09	< 0.08	0.12	< 0.08						
要監視項目												
全マンガン	< 0.02	< 0.02	< 0.02	< 0.02	< 0.02	0.03						
特殊項目												
鉄 溶解性	< 0.1	< 0.1	< 0.1	< 0.1	< 0.1	< 0.1						
マンガン 溶解性	< 0.02	< 0.02	< 0.02	< 0.02	< 0.02	< 0.02						
水生生物保全項目												
全亜鉛	0.004	< 0.001	< 0.001	0.001	0.002	0.001						
その他項目												
前日の天候	雨	曇り	曇り	晴れ	曇り	晴れ						
アンモニア性窒素	< 0.1	< 0.1	< 0.1	< 0.1	< 0.1	< 0.1						
オルト燐酸態燐	0.005	0.01	0.01	0.007	0.008	0.008						
塩化物イオン	4	5	4	4	3	4						
濁り	透明	透明	透明	透明	透明	透明						
DOの飽和率	95	99	95	95	100	96						

地点統一番号	類型	調査年度		水域名			地点名			調査機関名		
07-260-01		2011		菅川			三浜橋上流			郡山市		
項目	(1)	(2)	(3)	(4)	(5)	(6)						
一般項目												
採取月日	04月25日	06月01日	08月04日	10月04日	12月07日	02月13日						
採取時刻	10時15分	10時20分	10時05分	11時25分	10時40分	10時05分						
天候	晴れ	曇り	晴れ	晴れ	曇り	晴れ						
気温	12.6	11.4	26.5	17.7	5.6	−0.7						
水温	8.7	11.5	17.9	12.9	6.0	−0.2						
流量	2.17	0.09	0.40	0.33	0.51							
採取位置	流心(中央)	流心(中央)	流心(中央)	流心(中央)	流心(中央)	流心(中央)						
採取水深	0.5	0.5	0.5	0.5	0.5	0.5						
透視度	＞1	＞1	＞1	＞1	＞1	＞1						
生活環境項目												
pH	7.2	7.3	7.2	7.2	7.2	7.2						
DO	11	10	9.1	10	11	13						
BOD	＜0.5	0.6	0.8	＜0.5	＜0.5	0.8						
COD	1.6	1.7	1.8	1.2	1.1	1.2						
SS	2	1	1	＜1	＜1	2						
大腸菌群数	490	2300	3300	1300	490	490						
全窒素	0.46	0.30	0.39	0.32	0.47	0.44						
全燐	0.012	0.020	0.022	0.02	0.022	0.022						
健康項目												
硝酸性窒素	0.4	0.2	0.4	0.3	0.1	0.3						
亜硝酸性窒素	＜0.1	＜0.1	＜0.1	＜0.1	＜0.1	＜0.1						
硝酸性窒素及び亜硝酸性窒素	0.5	0.3	0.5	0.4	0.2	0.4						
ふっ素	＜0.08	0.16	0.09	＜0.08	＜0.08	＜0.08						
要監視項目												
全マンガン	0.03	0.02	＜0.02	＜0.02	＜0.02	＜0.02						
特殊項目												
鉄,溶解性	0.2	0.2	＜0.1	＜0.1	＜0.1	＜0.1						
マンガン,溶解性	＜0.02	＜0.02	＜0.02	＜0.02	＜0.02	＜0.02						
水生生物保全項目												
全亜鉛	＜0.001	＜0.001	0.002	0.001	＜0.001	0.001						
その他項目												
前日の天候	雨	曇り	曇り	晴れ	曇り	晴れ						
アンモニア性窒素	＜0.1	＜0.1	＜0.1	＜0.1	＜0.1	＜0.1						
オルト燐酸態燐	0.008	0.013	0.013	0.01	0.007	0.012						
塩化物イオン	3	4	4	3	1	3						
濁り	透明	透明	透明	透明	透明	透明						
DOの飽和率	96	101	99	101	97	95						

地点統一番号	類型	調査年度		水域名			地点名			調査機関名		
07-261-01		2011		常夏川			大作橋上流			郡山市		
項目	(1)	(2)	(3)	(4)	(5)	(6)						
一般項目												
採取月日	04月25日	06月01日	08月04日	10月04日	12月07日	02月13日						
採取時刻	10時25分	10時30分	09時55分	10時50分	10時50分	10時15分						
天候	晴れ	曇り	晴れ	晴れ	曇り	晴れ						
気温	12.1	12.3	26.2	16.1	5.7	0.1						
水温	8.8	11.3	18.5	12.3	6.4	2.3						
流量	0.89	0.24	0.52	0.38	0.59							
採取位置	流心(中央)	流心(中央)	流心(中央)	流心(中央)	流心(中央)	流心(中央)						
採取水深	0.5	0.5	0.5	0.5	0.5	0.5						
透視度	0.61	＞1	＞1	＞1	0.90	＞1						
生活環境項目												
pH	7.1	7.0	7.0	7.1	6.9	7.1						
DO	11	10	9.2	10	10	12						
BOD	0.9	0.9	0.9	＜0.5	0.6	0.9						
COD	3.2	2.4	2.8	2.0	2.1	2.2						
SS	13	2	4	4	2	2						
大腸菌群数	230	7900	11000	7900	3300	790						
全窒素	0.66	0.49	0.59	0.43	0.71	0.70						
全燐	0.010	0.025	0.023	0.021	0.032	0.026						
健康項目												
硝酸性窒素	0.5	0.4	0.5	0.4	0.4	0.3						
亜硝酸性窒素	＜0.1	＜0.1	＜0.1	＜0.1	＜0.1	＜0.1						
硝酸性窒素及び亜硝酸性窒素	0.6	0.5	0.6	0.5	0.5	0.4						
ふっ素	0.09	0.11	0.14	＜0.08	0.09	＜0.08						
要監視項目												
全マンガン	0.04	0.05	0.04	＜0.02	＜0.02	0.06						
特殊項目												
鉄,溶解性	0.3	0.3	＜0.1	＜0.1	＜0.1	0.1						
マンガン,溶解性	＜0.02	＜0.02	＜0.02	＜0.02	＜0.02	＜0.02						
水生生物保全項目												
全亜鉛	＜0.001	0.001	0.001	0.001	0.002	0.002						
その他項目												
前日の天候	雨	曇り	曇り	晴れ	曇り	晴れ						
アンモニア性窒素	＜0.1	＜0.1	＜0.1	＜0.1	＜0.1	＜0.1						
オルト燐酸態燐	0.006	0.016	0.015	0.009	0.013	0.01						
塩化物イオン	3	5	4	3	3	4						
濁り	微濁	透明	透明	透明	微濁	透明						
DOの飽和率	94	95	101	97	91	92						

地点統一番号	類型	調査年度		水域名			地点名			調査機関名		
07-256-01		2011		大江川			尾瀬沼流入前の橋			福島県		
項目	(1)	(2)	(3)	(4)	(5)							
一般項目												
採取月日	06月07日	07月05日	08月09日	09月06日	10月05日							
採取時刻	10時05分	07時20分	09時09分	10時00分	09時35分							
天候	曇り	雨	晴れ	晴れ	霧雨							
気温	19.0	14.5	22.2	15.1	9.3							
水温	9.0	10.3	13.4	11.1	6.8							
流量	0.206	0	0	0.169	0							
採取位置	流心(中央)	流心(中央)	流心(中央)	流心(中央)	流心(中央)							
採取水深	0.5	0.5	0.5	0.5	0.5							
透視度	>1.0	>1.0	>1.0	>1.0	>1.0							
生活環境項目												
pH	6.8	6.7	6.8	6.7	6.8							
DO	10	8.7	9.5	8.7	10							
BOD	0.6	< 0.5	< 0.5	< 0.5	< 0.5							
COD	1.6	5.3	2.3	5.3	1.5							
SS	< 1	2	< 1	< 1	1							
大腸菌群数	23	4900	140	470	700							
全窒素	0.30	0.31	0.27	0.21	0.28							
全燐	< 0.003	0.005	< 0.003	0.003	0.003							
水生生物保全項目												
全亜鉛	0.001	0.003	0.001	0.005	< 0.001							

地点統一番号	類型	調査年度			水域名			地点名			調査機関名		
07-001-01	A	2011			阿武隈川上流			羽太橋			福島県		
項目	(1)	(2)	(3)	(4)	(5)	(6)	(7)	(8)	(9)	(10)	(11)	(12)
一般項目												
採取月日	04月13日	05月02日	06月10日	07月01日	08月01日	09月09日	10月13日	11月08日	12月08日	01月05日	02月09日	03月06日
採取時刻	12時10分	09時45分	13時15分	11時50分	13時20分	12時40分	11時30分	13時45分	12時45分	11時50分	14時15分	12時25分
天候	晴れ	曇り	曇り	晴れ	曇り	晴れ	曇り	晴れ	曇り	晴れ	晴れ	曇り
気温	12.8	11.7	22.6	28.5	20.6	25.8	18.8	14.9	2.8	0.0	1.0	8.3
水温	13.5	9.5	21.3	24.0	17.5	20.0	13.9	14.0	6.7	3.0	6.3	7.5
流量	1.91	5.64	0.90	0.56	5.09	3.76	2.01	1.33	1.69	1.57	1.76	3.90
採取位置	流心(中央)	流心(中央)	流心(中央)	流心(中央)	流心(中央)	流心(中央)	流心(中央)	流心(中央)	流心(中央)	流心(中央)	流心(中央)	流心(中央)
採取水深	0.5	0.5	0.5	0.5	0.5	0.5	0.5	0.5	0.5	0.5	0.5	0.5
透視度	> 1.00	> 1.00	> 1.00	> 1.00	> 1.00	> 1.00	> 1.00	> 1.00	> 1.00	> 1.00	> 1.00	0.88
生活環境項目												
pH	7.8	7.4	7.7	7.9	7.6	7.5	7.7	7.9	7.5	7.6	7.7	7.5
DO	11	11	9.3	9.3	9.5	9.3	10	10	12	12	12	12
BOD	0.8	< 0.5	0.9	0.5	1.0	0.5	0.7	< 0.5	0.7	0.8	1.1	1.1
COD	2.1	1.6	1.5	1.8	2.6	1.1	1.8	1.8	1.0	1.1	1.3	2.9
SS	1	4	< 1	< 1	3	1	1	< 1	< 1	< 1	1	2
大腸菌群数	790	2400	3300	13000	13000	24000	4900	4900	490	330	330	490
全窒素		0.44			0.46			0.62			0.70	
全燐		0.018			0.012			0.011			0.011	
健康項目												
カドミウム		< 0.001			< 0.001			< 0.001			< 0.001	
鉛		< 0.005			< 0.005			< 0.005			< 0.005	
総水銀		< 0.0005			< 0.0005			< 0.0005			< 0.0005	
ジクロロメタン		< 0.002						< 0.002				
四塩化炭素		< 0.0002						< 0.0002				
1,2-ジクロロエタン		< 0.0004						< 0.0004				
1,1-ジクロロエチレン		< 0.002						< 0.002				
シス-1,2-ジクロロエチレン		< 0.002						< 0.002				
1,1,1-トリクロロエタン		< 0.0005						< 0.0005				
1,1,2-トリクロロエタン		< 0.0006						< 0.0006				
トリクロロエチレン		< 0.002						< 0.002				
テトラクロロエチレン		< 0.0005						< 0.0005				
1,3-ジクロロプロペン		< 0.0002						< 0.0002				
チウラム		< 0.0006			< 0.0006							
シマジン		< 0.0003			< 0.0003							
チオベンカルブ		< 0.002			< 0.002							
ベンゼン		< 0.001						< 0.001				
セレン		< 0.002			< 0.002			< 0.002			< 0.002	
硝酸性窒素		0.3			0.4			0.5			0.6	
亜硝酸性窒素		< 0.1			< 0.1			< 0.1			< 0.1	
硝酸性窒素及び亜硝酸性窒素		0.4			0.5			0.6			0.7	
ふっ素		< 0.08			< 0.08			< 0.08			< 0.08	
ほう素		< 0.02			< 0.02			0.02			0.03	
1,4-ジオキサン		< 0.005						< 0.005				
要監視項目												
クロロホルム				< 0.0006								
トランス-1,2-ジクロロエチレン				< 0.002								
1,2-ジクロロプロパン				< 0.006								
p-ジクロロベンゼン				< 0.02								
イソキサチオン				< 0.0008								
ダイアジノン				< 0.0005								
フェニトロチオン				< 0.0003								
イソプロチオラン				< 0.004								
オキシン銅				< 0.004								
クロロタロニル				< 0.004								
プロピザミド				< 0.0008								
EPN				< 0.0006								
ジクロルボス				< 0.001								
フェノブカルブ				< 0.002								
イプロベンホス				< 0.0008								
クロルニトロフェン				< 0.0001								
トルエン				< 0.06								
キシレン				< 0.04								
フタル酸ジエチルヘキシル				< 0.006								
ニッケル				< 0.001								
モリブデン				< 0.007								
アンチモン				< 0.0002								
塩化ビニルモノマー				< 0.0002								
エピクロロヒドリン				< 0.00004								
全マンガン				< 0.02								
ウラン				< 0.0002								
水生生物保全項目												
全亜鉛		< 0.001			< 0.001			< 0.001			0.001	
フェノール				< 0.001								
ホルムアルデヒド				< 0.003								
その他項目												
前日の天候	晴れ	晴れ	晴れ	一時雨	曇り	晴れ	晴れ	曇り	晴れ	晴れ	曇り	雨
塩化物イオン		< 2			< 2			2			7	
MBAS		< 0.01			< 0.01			< 0.01			< 0.01	
DOの飽和率	110	101	107	113	103	105	100	100	102	92	100	105

地点統一番号	類型	調査年度		水域名			地点名			調査機関名		
07-002-51	B	2011		阿武隈川中流(1)			田町大橋上流400m			福島県		
項目	(1)	(2)	(3)	(4)	(5)	(6)	(7)	(8)	(9)	(10)	(11)	(12)
一般項目												
採取月日	04月13日	05月02日	06月10日	07月01日	08月01日	09月09日	10月03日	11月08日	12月08日	01月05日	02月09日	03月09日
採取時刻	11時50分	09時15分	11時20分	11時30分	11時35分	11時30分	11時30分	11時35分	11時10分	11時20分	12時25分	09時35分
天候	晴れ	晴れ	曇り	晴れ	曇り	晴れ	晴れ	晴れ	曇り	晴れ	雪	曇り
気温	12.7	14.5	22.7	30.2	20.3	25.0	23.5	14.2	6.6	-0.3	1.5	3.2
水温	11.3	11.0	18.1	22.5	18.5	20.1	15.6	13.0	7.0	3.5	4.5	6.0
流量	5.08	8.49	2.42	2.28	14.48	10.17	7.77	4.06	5.42	3.12	2.60	5.50
採取位置	流心(中央)	流心(中央)	流心(中央)	流心(中央)	流心(中央)	流心(中央)	流心(中央)	流心(中央)	流心(中央)	流心(中央)	流心(中央)	流心(中央)
採取水深	0.5	0.5	0.5	0.5	0.5	0.5	0.5	0.5	0.5	0.5	0.5	0.5
透視度	> 1.00	0.80	> 1.00	> 1.00	> 1.00	> 1.00	> 1.00	> 1.00	> 1.00	> 1.00	> 1.00	> 1.00
生活環境項目												
pH	7.8	7.4	7.7	7.6	7.5	7.4	7.2	7.7	7.6	7.6	7.7	7.5
DO	12	10	10	9.3	9.5	9.3	10	10	12	13	13	12
BOD	0.7	0.7	0.9	0.9	0.5	0.5	0.5	0.5	1.1	0.9	1.0	0.6
COD	2.1	2.0	2.2	2.9	2.9	2.1	1.3	1.6	1.4	1.4	1.0	2.2
SS	< 1	4	1	3	1	1	< 1	1	1	< 1	< 1	< 1
大腸菌群数	330	4900	24000	13000	7900	24000	2400	2400	790	2400	2400	1300
全窒素		0.58			0.65			0.72			0.89	
全燐		0.030			0.021			0.015			0.022	
水生生物保全項目												
全亜鉛		< 0.001			< 0.001			0.001			0.001	
その他項目												
前日の天候	晴れ	晴れ	晴れ	一時雨	曇り	晴れ	晴れ	曇り	晴れ	晴れ	曇り	曇り
DOの飽和率	112	94	109	111	105	105	105	98	102	102	105	100

地点統一番号	類型	調査年度		水域名			地点名			調査機関名		
07-002-52	B	2011		阿武隈川中流(1)			川ノ目橋			福島県		
項目	(1)	(2)	(3)	(4)	(5)	(6)	(7)	(8)	(9)	(10)	(11)	(12)
一般項目												
採取月日	04月15日	05月06日	06月08日	07月08日	08月05日	09月10日	10月07日	11月08日	12月08日	01月04日	02月01日	03月03日
採取時刻	14時55分	11時00分	12時05分	11時30分	10時35分	11時35分	13時45分	10時50分	09時50分	11時00分	11時50分	10時05分
天候	晴れ	曇り	晴れ	曇り	晴れ	晴れ	晴れ	晴れ	曇り	晴れ	晴れ	晴れ
気温	17.8	15.7	23.8	26.1	28.5	28.6	17.9	14.9	4.5	6.3	3.5	3.3
水温	16.2	14.2	20.5	24.5	23.0	25.0	16.0	13.1	6.5	3.4	2.1	2.5
流量	13.10	8.64	12.72	9.57	19.15	25.50	55.58	16.10	15.30	7.63	11.28	18.46
採取位置	流心(中央)	流心(中央)	流心(中央)	流心(中央)	流心(中央)	流心(中央)	流心(中央)	流心(中央)	流心(中央)	流心(中央)	流心(中央)	流心(中央)
採取水深	0.5	0.5	0.5	0.5	0.5	0.5	0.5	0.5	0.5	0.5	0.5	0.5
透視度	> 1.00	0.65	0.85	> 1.00	0.85	0.90	> 1.00	> 1.00	> 1.00	> 1.00	> 1.00	> 1.00
生活環境項目												
pH	8.6	7.7	7.7	7.7	7.8	7.8	7.6	8.0	7.7	7.8	7.7	7.5
DO	11	11	9.0	8.7	9.3	8.9	9.9	10	11	13	14	13
BOD	2.2	1.1	0.8	0.8	0.8	0.9	2.2	1.6	1.5	0.9	2.0	2.7
COD	4.0	3.4	4.1	4.1	3.5	2.8	3.2	2.7	2.7	2.2	2.4	3.2
SS	1	3	3	4	4	7	2	3	1	< 1	2	1
大腸菌群数	790	7900	13000	49000	33000	24000	79000	7900	7900	1300	2400	33000
全窒素		1.6			1.4			1.5			2.1	
全燐		0.069			0.049			0.035			0.057	
水生生物保全項目												
全亜鉛		0.001			0.002			0.002			0.003	
その他項目												
前日の天候	晴れ	曇り	晴れ	曇り	曇り	晴れ	曇り	曇り	晴れ	晴れ	曇り	雪
DOの飽和率	115	110	104	107	111	110	104	98	94	100	104	100

地点統一番号	類型	調査年度		水域名			地点名			調査機関名		
07-002-53	B	2011		阿武隈川中流(1)			江持橋(須賀川)			福島河川国道事務所		
項目	(1)	(2)	(3)	(4)	(5)	(6)	(7)	(8)	(9)	(10)	(11)	(12)
一般項目												
採取月日	04月27日	05月24日	06月05日	07月13日	08月03日	09月07日	10月05日	11月09日	12月07日	01月11日	02月15日	03月12日
採取時刻	09時05分	08時27分	08時15分	08時15分	08時27分	08時25分	08時36分	08時15分	08時30分	08時32分	08時20分	08時21分
天候	晴れ	曇り	曇り	曇り	曇り	晴れ	曇り	晴れ	晴れ	曇り	曇り	曇り
気温	17.5	13.6	21.3	27.0	22.8	21.8	12.0	8.0	1.8	-0.5	3.5	1.5
水温	12.5	15.4	20.5	27.6	20.6	20.2	14.4	11.4	5.8	2.4	3.5	4.9
流量	26.84	13.17	11.64	5.8	30.25	39.21	29.06	16.43	16.65	10.29	11.00	40.14
採取位置	右岸	右岸	右岸	右岸	右岸	右岸	右岸	右岸	右岸	右岸	右岸	右岸
採取水深	0.14	0.11	0.11	0.08	0.13	0.14	0.15	0.11	0.12	0.12	0.11	0.14
全水深	0.7	0.55	0.55	0.4	0.67	0.7	0.73	0.55	0.6	0.63	0.55	0.7
透視度	0.5	0.6	0.9	> 1	0.6	0.4	0.8	> 1	0.9	> 1	> 1	0.4
生活環境項目												
pH	7.5	7.5	7.6	7.7	7.4	7.5	7.4	7.6	7.5	7.6	7.5	7.4
DO	10	9.7	9.2	8.2	8.4	8.6	9.9	10	11	12	12	12
BOD	1.2	1.4	0.9	1.0	0.6	0.7	0.8	0.9	0.8	0.7	0.9	1.2
COD	3.1	4.4	3.6	3.6	2.8	3.7	2.4	2.3	2.4	2.0	2.5	6.7
SS	10	6	3	3	11	15	4	3	2	3	2	10
大腸菌群数	1700	4900	4900	13000	33000	13000	14000	4900	1300	230	790	1700
全窒素		1.5			1.5			1.8			2.1	
全燐		0.073			0.067			0.040			0.057	
水生生物保全項目												
全亜鉛		0.003			0.006			0.002			0.004	

地点統一番号	類型	調査年度		水域名			地点名			調査機関名		
07-002-01	B	2011		阿武隈川中流(1)			阿久津橋(阿久津)			福島河川国道事務所		
項目	(1)	(2)	(3)	(4)	(5)	(6)	(7)	(8)	(9)	(10)	(11)	(12)
一般項目												
採取月日	04月27日	05月24日	06月05日	07月13日	08月03日	09月07日	10月05日	11月09日	12月07日	01月11日	02月15日	03月12日
採取時刻	10時45分	10時54分	10時05分	10時25分	10時35分	10時25分	10時38分	10時18分	10時35分	10時25分	10時10分	10時05分
天候	晴れ	曇り	曇り	曇り	曇り	晴れ	曇り	曇り	曇り	曇り	曇り	雪
気温	20.5	17.6	22.2	30.5	24.2	25.0	15.0	12.6	9.0	0.0	5.1	3.2
水温	12.6	14.6	18.4	28.5	21.0	21.4	14.5	12.5	6.9	2.5	3.6	4.6
流量	52.99	38.16	36.84	20.43	60.34	66.05	46.39	34.5	31.32	18.47	17.96	63.69
採取位置	右岸	右岸	右岸	右岸	右岸	右岸	右岸	右岸	右岸	右岸	右岸	右岸
採取水深	0.1	0.1	0.1	0.08	0.61	0.08	0.1	0.1	0.13	0.1	0.1	0.12
全水深	0.34	0.45	0.51	0.42	0.61	0.43	0.55	0.54	0.64	0.50	0.52	0.60
透明度	0.5	0.5	0.9	0.8	0.7	0.4	0.8	0.8	> 1	> 1	0.9	0.5
生活環境項目												
pH	7.5	7.7	7.6	7.7	7.4	7.6	7.4	7.8	7.6	7.6	7.6	7.4
DO	10	10	9.1	9.5	8.4	8.3	9.8	10	11	12	12	12
BOD	1.2	1.1	1.5	0.9	0.9	0.8	1.0	0.9	1.0	1.0	1.1	1.1
COD	3.0	3.4	3.2	3.5	3.0	3.4	2.6	2.6	1.9	1.9	2.7	7.5
SS	13	6	4	3	11	13	4	5	3	2	1	9
大腸菌群数	4900	13000	1700	17000	11000	28000	4900	7000	790	700	1300	1700
全窒素		1.4			1.4			1.5			2.0	
全燐		0.055			0.075			0.05			0.054	
健康項目												
カドミウム	< 0.001	< 0.001	< 0.001	< 0.001	< 0.001	< 0.001	< 0.001	< 0.001	< 0.001	< 0.001	< 0.001	< 0.001
全シアン	< 0.1	< 0.1	< 0.1	< 0.1	< 0.1	< 0.1	< 0.1	< 0.1	< 0.1	< 0.1	< 0.1	< 0.1
鉛	< 0.005	< 0.005	< 0.005	< 0.005	< 0.005	< 0.005	< 0.005	< 0.005	< 0.005	< 0.005	< 0.005	< 0.005
六価クロム	< 0.02	< 0.02	< 0.02	< 0.02	< 0.02	< 0.02	< 0.02	< 0.02	< 0.02	< 0.02	< 0.02	< 0.02
砒素	< 0.005	< 0.005	< 0.005	< 0.005	< 0.005	< 0.005	< 0.005	< 0.005	< 0.005	< 0.005	< 0.005	< 0.005
総水銀	< 0.0005	< 0.0005	< 0.0005	< 0.0005	< 0.0005	< 0.0005	< 0.0005	< 0.0005	< 0.0005	< 0.0005	< 0.0005	< 0.0005
PCB					< 0.0005							
ジクロロメタン					< 0.002						< 0.002	
四塩化炭素					< 0.0002						< 0.0002	
1,2-ジクロロエタン					< 0.0004						< 0.0004	
1,1-ジクロロエチレン					< 0.002						< 0.002	
シス-1,2-ジクロロエチレン					< 0.002						< 0.002	
1,1,1-トリクロロエタン					< 0.0005						< 0.0005	
1,1,2-トリクロロエタン					< 0.0006						< 0.0006	
トリクロロエチレン					< 0.002						< 0.002	
テトラクロロエチレン					< 0.0005						< 0.0005	
1,3-ジクロロプロペン			< 0.0002			< 0.0002						
チウラム			< 0.0006			< 0.0006						
シマジン			< 0.0003			< 0.0003						
チオベンカルブ			< 0.002			< 0.002						
ベンゼン					< 0.001						< 0.001	
セレン					< 0.002						< 0.002	
硝酸性窒素					1.0						1.5	
亜硝酸性窒素					< 0.1						< 0.1	
硝酸性窒素及び亜硝酸性窒素					1.1						1.6	
ふっ素					0.13						0.13	
ほう素					0.04						0.09	
1,4-ジオキサン		< 0.005			< 0.005			< 0.005			< 0.005	
トリハロメタン生成能												
トリハロメタン生成能			0.037		0.066			0.068			0.035	
クロロホルム生成能			0.024		0.046			0.040			0.019	
ブロモジクロロメタン生成能			0.002		0.014			0.019			0.010	
ジブロモクロロメタン生成能			0.010		0.005			0.008			0.005	
ブロモホルム生成能			< 0.001		< 0.001			< 0.001			< 0.001	
特殊項目												
銅		< 0.01			< 0.01			< 0.01			< 0.01	
水生生物保全項目												
全亜鉛	0.005	0.003	0.002	0.006	0.005	0.004	0.004	0.002	0.003	0.004	0.006	0.008
その他項目												
アンモニア性窒素		0.1			0.1			0.1			0.7	
塩化物イオン		9			7			8			13	
硫酸イオン		17			16			16			22	

地点統一番号	類型	調査年度		水域名			地点名			調査機関名		
07-003-51	B	2011		阿武隈川中流(2)			高田橋			福島河川国道事務所		
項目	(1)	(2)	(3)	(4)	(5)	(6)	(7)	(8)	(9)	(10)	(11)	(12)
一般項目												
採取月日	04月27日	05月24日	06月05日	07月13日	08月03日	09月07日	10月05日	11月09日	12月07日	01月11日	02月15日	03月12日
採取時刻	13時00分	13時00分	11時30分	11時50分	13時10分	11時35分	11時55分	11時30分	11時50分	11時36分	11時31分	11時15分
天候	晴れ	晴れ	曇り	晴れ	曇り	晴れ	曇り	晴れ	曇り	曇り	曇り	晴れ
気温	24.0	19.1	24.6	31.7	25.8	26.8	15.8	12.0	7.9	0.5	6.9	3.8
水温	14.0	16.4	20.3	29.5	22.2	21.6	15.1	12.4	6.6	3.0	4.4	5.0
流量	64.37	57.95	46.26	32.18	70.08	75.64	59.52	43.07	41.59	28.68	29.27	93.18
採取位置	流心(中央)	流心(中央)	流心(中央)	流心(中央)	流心(中央)	流心(中央)	流心(中央)	流心(中央)	流心(中央)	流心(中央)	流心(中央)	流心(中央)
採取水深	0.5	0.46	0.43	0.44	0.44	0.45	0.64	0.44	2.14	0.52	0.44	0.43
全水深	2.52	2.32	2.16	2.20	2.24	2.48	3.20	2.22	2.14	2.60	2.20	2.16
透明度	0.4	0.5	0.8	0.5	0.6	0.4	0.8	0.8	> 1	> 1	0.7	0.4
生活環境項目												
pH	7.5	7.6	7.6	7.6	7.5	7.6	7.6	7.7	7.6	7.6	7.6	7.4
DO	9.9	9.4	8.6	7.1	8.2	8.3	9.5	10	11	12	12	11
BOD	2.1	2.0	2.3	2.0	1.2	1.3	2.0	2.2	2.1	1.8	2.3	1.9
COD	3.5	4.2	4.0	4.3	3.1	3.5	2.9	3.3	2.6	3.3	3.8	7.0
SS	15	12	4	8	13	15	3	4	4	1	3	11
大腸菌群数	11000	17000	4900	17000	70000	7900	13000	4900	24000	1100	4900	11000
全窒素		1.6			1.6			2.3			3.1	
全燐		0.095			0.10			0.083			0.11	
水生生物保全項目												
全亜鉛		0.008			0.008			0.007			0.011	

地点統一番号	類型	調査年度		水域名			地点名			調査機関名		
07-003-52	B	2011		阿武隈川中流(2)			蓬莱橋(黒岩)			福島河川国道事務所		
項目	(1)	(2)	(3)	(4)	(5)	(6)	(7)	(8)	(9)	(10)	(11)	(12)
一般項目												
採取月日	04月27日	05月24日	06月05日	07月13日	08月03日	09月07日	10月05日	11月09日	12月07日	01月11日	02月15日	03月12日
採取時刻	08時09分	07時41分	08時08分	08時08分	07時25分	09時55分	09時42分	09時23分	09時57分	10時35分	09時25分	10時00分
天候	曇り	曇り	曇り	曇り	曇り	晴れ	曇り	曇り	曇り	曇り	曇り	曇り
気温	17.0	15.0	21.8	30.0	22.5	28.0	18.5	13.0	11.5	2.5	6.0	7.5
水温	12.0	16.5	19.2	28.5	21.0	23.5	15.5	13.5	7.5	2.0	2.6	5.0
流量	83.64	61.15	49.67	32.53	90.02	93.97	66.86	45.94	42.95	31.98	37.53	163.09
採取位置	流心(中央)	流心(中央)	流心(中央)	流心(中央)	流心(中央)	流心(中央)	流心(中央)	流心(中央)	流心(中央)	流心(中央)	流心(中央)	流心(中央)
採取水深	0.4	0.31	0.3	0.29	0.28	0.33	0.35	0.35	0.33	0.28	0.24	0.53
全水深	2.02	1.55	1.52	1.45	1.39	1.66	1.73	1.74	1.64	1.41	1.40	2.65
透明度	0.3	0.4	0.5	0.3	0.3	0.3	0.4	0.8	0.6	> 1	> 1	0.4
生活環境項目												
pH	7.5	7.4	7.5	7.6	7.6	7.8	7.6	7.8	7.6	7.6	7.6	7.4
DO	10	9.0	8.7	7.6	8.5	8.8	10	10	4.0	13	14	7.0
BOD	1.4	2.2	1.3	1.3	0.9	0.9	1.2	1.4	1.7	1.0	1.5	1.4
COD	3.2	4.6	3.4	4.2	2.9	3.5	2.8	3.2	3.3	2.2	2.9	7.1
SS	11	14	6	9	11	12	4	3	4	1	1	7
大腸菌群数	4900	7900	790	4900	4900	7900	17000	7000	3300	1300	490	7900
全窒素		1.9			1.6			1.9			2.8	
全燐		0.098			0.089			0.074			0.097	
健康項目												
カドミウム	< 0.001	< 0.001	< 0.001	< 0.001	< 0.001	< 0.001	< 0.001	< 0.001	< 0.001	< 0.001	< 0.001	< 0.001
全シアン	< 0.1	< 0.1	< 0.1	< 0.1	< 0.1	< 0.1	< 0.1	< 0.1	< 0.1	< 0.1	< 0.1	< 0.1
鉛	< 0.005	< 0.005	< 0.005	< 0.005	< 0.005	< 0.005	< 0.005	< 0.005	< 0.005	< 0.005	< 0.005	< 0.005
六価クロム	< 0.02	< 0.02	< 0.02	< 0.02	< 0.02	< 0.02	< 0.02	< 0.02	< 0.02	< 0.02	< 0.02	< 0.02
砒素	< 0.005	< 0.005	< 0.005	< 0.005	< 0.005	< 0.005	< 0.005	< 0.005	< 0.005	< 0.005	< 0.005	< 0.005
総水銀	< 0.0005	< 0.0005	< 0.0005	< 0.0005	< 0.0005	< 0.0005	< 0.0005	< 0.0005	< 0.0005	< 0.0005	< 0.0005	< 0.0005
PCB					< 0.0005							
ジクロロメタン					< 0.002						< 0.002	
四塩化炭素					< 0.0002						< 0.0002	
1,2-ジクロロエタン					< 0.0004						< 0.0004	
1,1-ジクロロエチレン					< 0.002						< 0.002	
シス-1,2-ジクロロエチレン					< 0.002						< 0.002	
1,1,1-トリクロロエタン					< 0.0005						< 0.0005	
1,1,2-トリクロロエタン					< 0.0006						< 0.0006	
トリクロロエチレン					< 0.002						< 0.002	
テトラクロロエチレン					< 0.0005						< 0.0005	
1,3-ジクロロプロペン			< 0.0002			< 0.0002						
チウラム			< 0.0006			< 0.0006						
シマジン			< 0.0003			< 0.0003						
チオベンカルブ			< 0.002			< 0.002						
ベンゼン					< 0.001						< 0.001	
セレン					< 0.002						< 0.002	
硝酸性窒素					1.2						1.8	
亜硝酸性窒素					< 0.1						< 0.1	
硝酸性窒素及び亜硝酸性窒素					1.3						1.9	
ふっ素					0.13						0.12	
ほう素					0.03						0.06	
1,4-ジオキサン		< 0.005			< 0.005			< 0.005			< 0.005	
トリハロメタン生成能												
トリハロメタン生成能			0.038		0.072			0.065			0.036	
クロロホルム生成能			0.024		0.054			0.037			0.020	
ブロモジクロロメタン生成能			0.003		0.015			0.018			0.010	
ジブロモクロロメタン生成能			0.010		0.002			0.009			0.005	
ブロモホルム生成能			< 0.001		< 0.001			< 0.001			< 0.001	
水生生物保全項目												
全亜鉛		0.007			0.008			0.007			0.007	
その他項目												
アンモニア性窒素		0.1			< 0.1			0.1			0.7	
塩化物イオン		15			9			12			20	
硫酸イオン		22			17			17			23	

地点統一番号	類型	調査年度		水域名			地点名			調査機関名		
07-003-01	B	2011		阿武隈川中流(2)			大正橋(伏黒)			福島河川国道事務所		
項目	(1)	(2)	(3)	(4)	(5)	(6)	(7)	(8)	(9)	(10)	(11)	(12)
一般項目												
採取月日	04月27日	05月24日	06月05日	07月13日	08月03日	09月07日	10月05日	11月09日	12月07日	01月11日	02月15日	03月12日
採取時刻	10時18分	10時04分	10時21分	10時25分	09時57分	11時50分	11時43分	11時40分	12時05分	12時55分	11時49分	12時07分
天候	曇り	曇り	曇り	曇り	曇り	晴れ	曇り	曇り	曇り	曇り	曇り	曇り
気温	15.0	19.5	26.5	33.5	25.0	30.5	20.0	14.5	11.5	6.5	6.0	8.0
水温	11.5	16.3	19.3	27.5	21.0	23.5	15.5	13.5	7.5	3.5	4.5	6.0
流量	117.42	74.37	75.93	49.44	123.84	111.62	89.64	65.48	70.69	49.53	52.96	150.52
採取位置	右岸	右岸	流心(中央)	流心(中央)	流心(中央)	流心(中央)	流心(中央)	流心(中央)	流心(中央)	流心(中央)	流心(中央)	流心(中央)
採取水深	0.13	0.14	0.3	0.27	0.36	0.38	0.39	0.33	0.31	0.29	0.32	0.58
全水深	0.65	0.72	1.50	1.37	1.81	1.88	1.95	1.66	1.55	1.44	1.58	2.90
透明度	0.4	0.5	0.6	0.2	0.3	0.4	0.6	0.8	0.5	> 1	> 1	0.3
生活環境項目												
pH	7.4	7.4	7.5	7.5	7.6	7.8	7.4	7.7	7.4	7.6	7.5	7.4
DO	10	9.6	9.7	8.3	8.7	8.6	10	10	11	12	12	12
BOD	1.2	1.7	1.3	1.1	0.9	0.9	0.6	1.5	1.8	1.1	1.5	1.5
COD	2.8	3.9	3.8	4.1	2.9	3.6	2.5	2.9	3.0	1.9	3.9	6.6
SS	10	9	6	13	12	11	5	6	5	2	3	10
大腸菌群数	13000	17000	4900	7900	17000	28000	4900	4900	130000	4900	11000	4900
全窒素		1.6			1.6			1.8			2.5	
全燐		0.078			0.085			0.10			0.10	
健康項目												
カドミウム	< 0.001	< 0.001	< 0.001	< 0.001	< 0.001	< 0.001	< 0.001	< 0.001	< 0.001	< 0.001	< 0.001	< 0.001
全シアン	< 0.1	< 0.1	< 0.1	< 0.1	< 0.1	< 0.1	< 0.1	< 0.1	< 0.1	< 0.1	< 0.1	< 0.1
鉛	< 0.005	< 0.005	< 0.005	< 0.005	< 0.005	< 0.005	< 0.005	< 0.005	< 0.005	< 0.005	< 0.005	< 0.005
六価クロム	< 0.02	< 0.02	< 0.02	< 0.02	< 0.02	< 0.02	< 0.02	< 0.02	< 0.02	< 0.02	< 0.02	< 0.02
砒素	< 0.005	< 0.005	< 0.005	< 0.005	< 0.005	< 0.005	< 0.005	< 0.005	< 0.005	< 0.005	< 0.005	< 0.005
総水銀	< 0.0005	< 0.0005	< 0.0005	< 0.0005	< 0.0005	< 0.0005	< 0.0005	< 0.0005	< 0.0005	< 0.0005	< 0.0005	< 0.0005
PCB					< 0.0005							
ジクロロメタン					< 0.002						< 0.002	
四塩化炭素					< 0.0002						< 0.0002	
1,2-ジクロロエタン					< 0.0004						< 0.0004	
1,1-ジクロロエチレン					< 0.002						< 0.002	
シス-1,2-ジクロロエチレン					< 0.002						< 0.002	
1,1,1-トリクロロエタン					< 0.0005						< 0.0005	
1,1,2-トリクロロエタン					< 0.0006						< 0.0006	
トリクロロエチレン					< 0.002						< 0.002	
テトラクロロエチレン					< 0.0005						< 0.0005	
1,3-ジクロロプロペン			< 0.0002			< 0.0002						
チウラム			< 0.0006			< 0.0006						
シマジン			< 0.0003			< 0.0003						
チオベンカルブ			< 0.002			< 0.002						
ベンゼン					< 0.001						< 0.001	
セレン					< 0.002						< 0.002	
硝酸性窒素					1.0						1.7	
亜硝酸性窒素					< 0.1						< 0.1	
硝酸性窒素及び亜硝酸性窒素					1.1						1.8	
ふっ素					0.14						0.15	
ほう素					0.05						0.08	
1,4-ジオキサン		< 0.005			< 0.005			< 0.005			< 0.005	
水生生物保全項目												
全亜鉛	0.005	0.005	0.005	0.013	0.008	0.007	0.004	0.005	0.006	0.008	0.009	0.011
その他項目												
アンモニア性窒素		0.1			< 0.1			< 0.1			0.5	
塩化物イオン		14			8			12			19	
硫酸イオン		30			24			28			31	

地点統一番号	類型	調査年度		水域名			地点名			調査機関名		
07-036-01	A	2011		広瀬川(舘ノ腰橋より上流及び			舘ノ腰橋上流			福島県		
項目	(1)	(2)	(3)	(4)	(5)	(6)	(7)	(8)	(9)	(10)	(11)	(12)
一般項目												
採取月日	04月11日	05月09日	06月06日	07月04日	08月02日	09月01日	10月04日	11月04日	12月05日	01月04日	02月02日	03月09日
採取時刻	11時40分	10時40分	09時55分	10時10分	10時55分	10時35分	10時05分	11時50分	09時55分	10時20分	11時15分	12時30分
天候	曇り	晴れ	曇り	曇り	曇り	曇り	晴れ	晴れ	晴れ	曇り	曇り	曇り
気温	14.3	20.3	19.0	29.0	21.6	27.3	16.5	20.4	5.4	1.0	−0.4	5.2
水温	11.0	15.5	18.0	24.7	18.0	20.0	13.5	15.0	7.0	3.5	1.5	6.0
流量	0.70	0.41	0.55	0.47	0.56	0.78	0.77	0.66	0.48	0.28	0.37	0.63
採取位置	流心(中央)	流心(中央)	流心(中央)	流心(中央)	流心(中央)	流心(中央)	流心(中央)	流心(中央)	流心(中央)	流心(中央)	流心(中央)	流心(中央)
採取水深	0.5	0.5	0.5	0.5	0.5	0.5	0.5	0.5	0.5	0.5	0.5	0.5
透明度	> 1.00	0.90	> 1.00	0.90	> 1.00	0.80	> 1.00	> 1.00	0.50	> 1.00	> 1.00	> 1.00
生活環境項目												
pH	7.7	7.5	7.8	7.8	7.8	7.7	7.7	7.8	7.6	7.7	7.9	7.5
DO	11	10	9.6	9.3	9.3	9.5	10	10	12	13	14	12
BOD	0.9	1.0	0.7	1.0	< 0.5	0.8	0.7	0.9	0.6	0.8	1.1	< 0.5
SS	1	6	4	3	3	2	1	1	5	1	3	3
大腸菌群数	3300	49000	13000	33000	24000	33000	3300	2400	4900	7900	2400	3300
全窒素		1.1			1.1			1.0			1.2	
全燐		0.060			0.043			0.033			0.024	
水生生物保全項目												
全亜鉛		< 0.001			< 0.001			< 0.001			< 0.001	
その他項目												
前日の天候	晴れ	晴れ	曇り	晴れ	曇り	曇り	晴れ	曇り	一時雨	曇り	曇り	曇り
DOの飽和率	103	105	105	115	101	107	100	102	102	102	104	100

地点統一番号	類型	調査年度		水域名			地点名			調査機関名		
07-037-51	B	2011		広瀬川(舘ノ腰橋より下流)			地蔵川原橋			福島県		
項目	(1)	(2)	(3)	(4)	(5)	(6)	(7)	(8)	(9)	(10)	(11)	(12)
一般項目												
採取月日	04月11日	05月09日	06月06日	07月04日	08月02日	09月01日	10月04日	11月04日	12月05日	01月04日	02月02日	03月09日
採取時刻	11時05分	10時00分	09時25分	09時25分	10時25分	10時05分	09時30分	11時20分	09時25分	09時50分	10時30分	11時55分
天候	曇り	晴れ	晴れ	曇り	曇り	曇り	晴れ	晴れ	晴れ	曇り	曇り	曇り
気温	13.3	19.4	19.1	29.5	22.9	26.8	16.4	20.5	7.6	1.0	−0.6	5.7
水温	9.2	14.5	17.5	28.0	19.5	22.0	12.5	13.5	6.5	3.0	0.5	5.0
流量	1.91	1.23	1.74	1.32	2.40	1.93	2.78	1.85	2.08	1.06	0.99	4.33
採取位置	流心(中央)	流心(中央)	流心(中央)	流心(中央)	流心(中央)	流心(中央)	流心(中央)	流心(中央)	流心(中央)	流心(中央)	流心(中央)	流心(中央)
採取水深	0.5	0.5	0.5	0.5	0.5	0.5	0.5	0.5	0.5	0.5	0.5	0.5
透明度	> 1.00	> 1.00	> 1.00	> 1.00	> 1.00	> 1.00	> 1.00	> 1.00	> 1.00	> 1.00	> 1.00	0.87
生活環境項目												
pH	7.8	7.7	7.8	7.8	7.7	7.7	7.7	8.0	7.6	7.7	7.6	7.5
DO	12	11	9.8	9.3	9.5	9.7	11	11	12	13	14	13
BOD	0.8	0.8	0.8	0.5	0.5	1.2	< 0.5	0.9	0.8	< 0.5	0.7	1.1
SS	< 1	2	1	1	2	1	< 1	1	< 1	< 1	< 1	1
大腸菌群数	7900	4900	13000	13000	13000	24000	13000	49000	13000	24000	2400	3300
健康項目												
カドミウム		< 0.001			< 0.001			< 0.001			< 0.001	
鉛		< 0.005			< 0.005			< 0.005			< 0.005	
総水銀		< 0.0005			< 0.0005			< 0.0005			< 0.0005	
ジクロロメタン		< 0.002						< 0.002				
四塩化炭素		< 0.0002						< 0.0002				
1,2-ジクロロエタン		< 0.0004						< 0.0004				
1,1-ジクロロエチレン		< 0.002						< 0.002				
シス-1,2-ジクロロエチレン		< 0.002						< 0.002				
1,1,1-トリクロロエタン		< 0.0005						< 0.0005				
1,1,2-トリクロロエタン		< 0.0006						< 0.0006				
トリクロロエチレン		< 0.002						< 0.002				
テトラクロロエチレン		< 0.0005						< 0.0005				
1,3-ジクロロプロペン		< 0.0002						< 0.0002				
チウラム		< 0.0006			< 0.0006							
シマジン		< 0.0003			< 0.0003							
チオベンカルブ		< 0.002			< 0.002							
ベンゼン		< 0.001						< 0.001				
セレン		< 0.002			< 0.002			< 0.002			< 0.002	
硝酸性窒素		1.1			1.0			1.1			1.3	
亜硝酸性窒素		< 0.1			< 0.1			< 0.1			< 0.1	
硝酸性窒素及び亜硝酸性窒素		1.2			1.1			1.2			1.4	
ふっ素		< 0.08			< 0.08			0.09			0.08	
ほう素		< 0.02			< 0.02			< 0.02			< 0.02	
1,4-ジオキサン		< 0.005						< 0.005				
要監視項目												
EPN			< 0.0006									
水生生物保全項目												
全亜鉛		0.001			< 0.001			< 0.001			0.002	
その他項目												
前日の天候	晴れ	晴れ	曇り	晴れ	曇り	曇り	晴れ	曇り	一時雨	曇り	曇り	曇り
MBAS		0.01			< 0.01			0.01			0.01	
DOの飽和率	107	113	107	120	107	102	108	110	102	100	102	105

地点統一番号	類型	調査年度		水域名			地点名			調査機関名		
07-037-01	B	2011		広瀬川(舘ノ腰橋より下流)			阿武隈川合流前(舟場)			福島河川国道事務所		
項目	(1)	(2)	(3)	(4)	(5)	(6)	(7)	(8)	(9)	(10)	(11)	(12)
一般項目												
採取月日	04月27日	05月24日	06月05日	07月13日	08月03日	09月07日	10月05日	11月09日	12月07日	01月11日	02月15日	03月12日
採取時刻	11時08分	11時42分	11時28分	11時33分	11時48分	13時25分	13時22分	13時42分	13時25分	13時48分	13時46分	13時35分
天候	曇り	曇り	曇り	曇り	曇り	晴れ	雨	曇り	曇り	曇り	曇り	曇り
気温	17.9	19.8	27.2	32.5	26.1	32.0	18.2	12.1	11.0	4.8	7.0	12.5
水温	14.9	18.5	25.0	30.5	22.0	25.5	15.0	12.3	7.8	4.0	5.2	6.0
流量	3.45	2.26	3.21	2.70	3.86	2.57	4.98	2.99	2.72	2.12	2.52	10.72
採取位置	左岸	流心(中央)	左岸	右岸	右岸	右岸	右岸	左岸	左岸	左岸	左岸	左岸
採取水深	0.08	0.06	0.05	0.07	0.09	0.11	0.08	0.08	0.08	0.07	0.07	0.08
全水深	0.41	0.32	0.27	0.33	0.46	0.55	0.38	0.42	0.39	0.37	0.39	0.41
透明度	> 1	0.4	0.7	0.5	> 1	0.8	> 1	> 1	> 1	> 1	> 1	0.3
生活環境項目												
pH	7.8	7.9	7.7	8.7	7.9	8.9	7.7	8.0	7.8	7.9	7.7	7.6
DO	10	11	8.9	9.7	8.9	10	9.9	11	12	13	13	12
BOD	1.4	2.5	1.3	1.2	0.5	1.3	0.6	0.7	0.9	1.2	1.0	0.7
COD	3.0	5.7	2.9	4.4	2.7	3.6	2.3	2.5	2.6	2.3	3.6	6.9
SS	4	17	5	12	5	9	2	2	3	3	1	20
大腸菌群数	13000	24000	17000	49000	28000	28000	17000	2400	49000	1700	490	2400
全窒素		1.2			1.6			1.7			2.1	
全燐		0.14			0.084			0.077			0.090	
健康項目												
カドミウム					< 0.001						< 0.001	
全シアン					< 0.1						< 0.1	
鉛					< 0.005						< 0.005	
六価クロム					< 0.02						< 0.02	
砒素					< 0.005						< 0.005	
総水銀					< 0.0005						< 0.0005	
1,4-ジオキサン		< 0.005			< 0.005			< 0.005			< 0.005	
水生生物保全項目												
全亜鉛	0.002	0.005	0.003	0.005	0.003	0.002	0.002	0.001	0.003	0.008	0.003	0.007

地点統一番号	類型	調査年度		水域名			地点名			調査機関名		
07-036-02	A	2011		広瀬川(舘ノ腰橋より上流及び			広瀬川合流前			福島県		
項目	(1)	(2)	(3)	(4)	(5)	(6)	(7)	(8)	(9)	(10)	(11)	(12)
一般項目												
採取月日	04月11日	05月09日	06月06日	07月04日	08月02日	09月01日	10月04日	11月04日	12月05日	01月04日	02月02日	03月09日
採取時刻	09時40分	09時35分	09時10分	09時00分	10時05分	09時40分	09時05分	11時00分	09時05分	09時30分	10時10分	11時40分
天候	曇り	晴れ	晴れ	曇り	曇り	曇り	晴れ	晴れ	晴れ	曇り	曇り	曇り
気温	12.1	16.7	21.5	27.8	21.1	25.3	11.8	16.3	12	0.0	−0.9	5.3
水温	10.8	16.0	22.0	25.5	20.8	24.5	14.0	14.5	1.4	3.5	1.0	6.5
流量	0.29	0.03	0.31	0.11	0.78	0.30	0.58	0.13	0.96	0.43	0.11	4.36
採取位置	流心(中央)	流心(中央)	流心(中央)	流心(中央)	流心(中央)	流心(中央)	流心(中央)	流心(中央)	流心(中央)	流心(中央)	流心(中央)	流心(中央)
採取水深	0.5	0.5	0.5	0.5	0.5	0.5	0.5	0.5	0.5	0.5	0.5	0.5
透明度	> 1.00	> 1.00	0.70	0.70	0.80	0.90	> 1.00	> 1.00	0.70	> 1.00	> 1.00	0.69
生活環境項目												
pH	8.1	8.0	7.9	7.9	7.9	7.8	8.0	8.1	7.8	7.9	7.8	7.5
DO	12	10	9.2	8.5	9.5	8.9	10	10	12	13	14	13
BOD	2.5	1.6	1.2	1.5	1.1	1.1	1.4	1.8	1.4	1.7	2.0	1.4
SS	1	3	4	7	3	2	3	1	2	1	1	4
大腸菌群数	1300	7900	33000	13000	4900	24000	33000	24000	7900	4900	7900	4900
全窒素		1.6			1.6			1.4			2.7	
全燐		0.17			0.11			0.082			0.13	
水生生物保全項目												
全亜鉛		0.001			0.001			< 0.001			0.005	
その他項目												
前日の天候	晴れ	晴れ	曇り	晴れ	曇り	曇り	晴れ	曇り	一時雨	曇り	曇り	曇り
塩化物イオン		21			10			23			32	
MBAS		0.04			< 0.01			< 0.01			< 0.01	
DOの飽和率	112	105	97	106	109	110	100	102	102	102	102	111

地点統一番号	類型	調査年度		水域名			地点名			調査機関名		
07-214-01		2011		東根川			阿武隈川合流前			福島県		
項目	(1)	(2)	(3)	(4)								
一般項目												
採取月日	05月26日	08月02日	11月04日	02月02日								
採取時刻	11時15分	09時35分	10時35分	09時40分								
天候	晴れ	曇り	晴れ	曇り								
気温	19.7	21.2	17.4	−0.7								
水温	20.0	21.5	16.0	0.5								
流量	1.17	1.00	0.49	0.18								
採取位置	流心(中央)	流心(中央)	流心(中央)	流心(中央)								
採取水深	0.5	0.5	0.5	0.5								
透明度	0.50	0.75	> 1.00	0.55								
生活環境項目												
pH	7.3	7.0	7.1	7.3								
DO	8.9	6.7	10	11								
BOD	3.4	1.5	1.3	4.4								
COD	6.6	4.9	3.7	7.9								
SS	19	8	2	7								
大腸菌群数	49000	79000	33000	49000								
健康項目												
ジクロロメタン	< 0.002		< 0.002									
四塩化炭素	< 0.0002		< 0.0002									
1,2-ジクロロエタン	< 0.0004		< 0.0004									
1,1-ジクロロエチレン	< 0.002		< 0.002									
シス-1,2-ジクロロエチレン	< 0.002		< 0.002									
1,1,1-トリクロロエタン	< 0.0005		< 0.0005									
1,1,2-トリクロロエタン	< 0.0006		< 0.0006									
トリクロロエチレン	< 0.002		< 0.002									
テトラクロロエチレン	< 0.0005		0.0023									
1,3-ジクロロプロペン	< 0.0002		< 0.0002									
チウラム	< 0.0006	< 0.0006										
シマジン	< 0.0003	< 0.0003										
チオベンカルブ	< 0.002	< 0.002										
ベンゼン	< 0.001		< 0.001									
硝酸性窒素	1.2	2.0	3.1	2.4								
亜硝酸性窒素	< 0.1	< 0.1	< 0.1	< 0.1								
硝酸性窒素及び亜硝酸性窒素	1.3	2.1	3.2	2.5								
ふっ素	0.08	0.10	0.11	0.11								
1,4-ジオキサン	< 0.005		< 0.005									
水生生物保全項目												
全亜鉛	0.003	0.004	0.002	0.018								
その他項目												
前日の天候	晴れ	曇り	曇り	曇り								
MBAS	0.03		0.03									
DOの飽和率	101	70	105	80								

地点統一番号	類型	調査年度		水域名			地点名			調査機関名		
07-242-01		2011		滝川			富士見橋			福島県		
項目	(1)	(2)	(3)	(4)								
一般項目												
採取月日	05月26日	08月02日	11月04日	02月02日								
採取時刻	10時35分	08時55分	10時00分	09時00分								
天候	晴れ	曇り	晴れ	曇り								
気温	19.1	22.1	16.3	−0.2								
水温	18.0	19.5	14.6	0.5								
流量	0.86	1.12	0.27	0.23								
採取位置	流心(中央)	流心(中央)	流心(中央)	流心(中央)								
採取水深	0.5	0.5	0.5	0.5								
透明度	0.80	0.70	> 1.00	0.70								
生活環境項目												
pH	7.5	7.6	7.9	7.6								
DO	9.9	8.7	11	14								
BOD	2.3	0.8	1.1	3.1								
SS	7	5	2	5								
大腸菌群数	13000	79000	7900	24000								
水生生物保全項目												
全亜鉛	0.004	0.001	0.002	0.015								
その他項目												
前日の天候	晴れ	曇り	曇り	曇り								
DOの飽和率	108	98	113	102								

地点統一番号	類型	調査年度		水域名			地点名			調査機関名		
07-243-01		2011		佐久間川			阿武隈川合流前			福島県		
項目	(1)	(2)	(3)	(4)								
一般項目												
採取月日	05月26日	08月02日	11月04日	02月02日								
採取時刻	11時00分	09時15分	10時20分	09時20分								
天候	晴れ	曇り	晴れ	曇り								
気温	18.7	22.0	16.5	−2.0								
水温	19.5	20.0	15.5	1.5								
流量	0.94	0.75	0.54	0.39								
採取位置	流心(中央)	流心(中央)	流心(中央)	流心(中央)								
採取水深	0.5	0.5	0.5	0.5								
透明度	0.50	0.70	＞1.00	0.80								
生活環境項目												
pH	7.3	7.4	7.8	7.7								
DO	9.9	9.5	11	14								
BOD	2.4	1.2	1.2	2.9								
SS	14	4	2	5								
大腸菌群数	33000	49000	24000	24000								
水生生物保全項目												
全亜鉛	0.007	0.004	0.002	0.010								
その他項目												
前日の天候	晴れ	曇り	曇り	曇り								
DOの飽和率	112	107	115	104								

地点統一番号	類型	調査年度		水域名			地点名			調査機関名		
07-035-51	A	2011		摺上川			十綱橋			福島市		
項目	(1)	(2)	(3)	(4)	(5)	(6)	(7)	(8)	(9)	(10)	(11)	(12)
一般項目												
採取月日	04月11日	05月09日	06月07日	07月04日	08月01日	09月05日	10月04日	11月01日	12月01日	01月05日	02月01日	03月01日
採取時刻	13時05分	10時30分	14時00分	11時20分	12時30分	11時15分	10時35分	11時10分	12時15分	11時00分	13時40分	11時30分
天候	曇り	晴れ	晴れ	曇り	一時雨	曇り	晴れ	晴れ	曇り	雪	晴れ	曇り
気温	12.3	20.0	25.0	26.2	19.0	27.5	17.2	16	4.9	0.5	4.1	4.5
水温	7.5	11.0	17.2	19.0	18.0	21.0	15.5	13.6	10	4.5	4.6	5.3
流量			11.63							7.16		
採取位置	流心(中央)	流心(中央)	流心(中央)	流心(中央)	流心(中央)	流心(中央)	流心(中央)	流心(中央)	流心(中央)	流心(中央)	流心(中央)	流心(中央)
採取水深	0.5	0.5	0.5	0.5	0.5	0.5	0.5	0.5	0.5	0.5	0.5	0.5
透明度	＞1	＞1	＞1	＞1	＞1	＞1	＞1	＞1	＞1	＞1	＞1	＞1
生活環境項目												
pH	7.4	6.9	7.3	7.2	7.4	7.6	7.2	7	7.1	7.1	7.4	7.4
DO	14.9	11.1	10.3	9.2	9.6	9.1	10.1	10.4	11.4	12.8	13.2	14.4
BOD	1.1	1.2	0.9	0.8	0.9	1.4	1.1	0.7	0.8	0.8	1.4	0.9
COD	2.2	2.7	2.1	3.0	4.1	3.4	3.5	2.6	2.2	2.3	2.6	2.2
SS	5	7	2	2	5	2	3	1	1	1	1	1
大腸菌群数	3300	4900	3300	79000	4900	54000	24000	4900	13000	4900	4600	3300
全窒素	0.29	0.29	0.34	0.31	0.35	0.28	0.32	0.26	0.3	0.27	0.41	0.41
全燐	0.017	0.018	0.034	0.024	0.020	0.034	0.014	0.018	0.016	0.013	0.031	0.027
水生生物保全項目												
全亜鉛	0.001	0.004	0.001	0.002	0.002	0.005	＜0.001	0.001	＜0.001	0.002	0.005	0.002
その他項目												
MBAS		＜0.01						＜0.01				

地点統一番号	類型	調査年度		水域名			地点名			調査機関名		
07-035-01	A	2011		摺上川			阿武隈川合流前			福島河川国道事務所		
項目	(1)	(2)	(3)	(4)	(5)	(6)	(7)	(8)	(9)	(10)	(11)	(12)
一般項目												
採取月日	04月27日	05月24日	06月05日	07月13日	08月03日	09月07日	10月05日	11月09日	12月07日	01月11日	02月15日	03月12日
採取時刻	09時40分	09時20分	09時45分	09時50分	09時19分	11時15分	11時10分	11時04分	11時28分	11時57分	11時12分	11時34分
天候	曇り	曇り	曇り	曇り	曇り	晴れ	曇り	曇り	曇り	曇り	曇り	曇り
気温	17.0	16.4	25.0	32.5	23.0	29.0	19.5	15.1	11.8	5.2	5.3	12.0
水温	9.5	12.5	15.1	21.0	17.6	21.5	15.3	12.5	8.3	4.7	4.1	6.0
採取位置	流心(中央)	流心(中央)	左岸	左岸	左岸	右岸	右岸	右岸	右岸	右岸	右岸	右岸
採取水深	0.1	0.09	0.1	0.1	0.1	0.08	0.09	0.09	0.09	0.09	0.07	0.12
全水深	0.50	0.45	0.48	0.44	0.51	0.39	0.45	0.45	0.45	0.45	0.34	0.59
透明度	＞1	＞1	＞1	0.2	＞1	＞1	＞1	＞1	＞1	＞1	＞1	＞1
生活環境項目												
pH	7.4	7.5	7.6	7.5	7.5	7.8	7.3	7.4	7.4	7.5	7.8	7.5
DO	11	10	10	8.6	9.2	8.9	10	10	11	13	13	12
BOD	＜0.5	0.9	0.9	1.1	0.7	0.9	0.6	0.6	＜0.5	＜0.5	0.5	＜0.5
COD	1.7	2.1	2.2	5.2	2.9	2.4	2.7	2.5	2.0	1.4	2.0	5.1
SS	4	2	3	21	5	3	2	2	2	1	1	3
大腸菌群数	1700	1300	4900	49000	11000	4900	4900	7000	4900	1700	3300	2400
全窒素		0.40			0.59			0.41			0.47	
全燐		0.023			0.031			0.042			0.025	
健康項目												
カドミウム					＜0.001						＜0.001	
全シアン					＜0.1						＜0.1	
鉛					＜0.005						＜0.005	
六価クロム					＜0.02						＜0.02	
砒素					＜0.005						＜0.005	
総水銀					＜0.0005						＜0.0005	
1,4-ジオキサン		＜0.005			＜0.005			＜0.005			＜0.005	
特殊項目												
銅					＜0.01						＜0.01	
水生生物保全項目												
全亜鉛	0.001	0.001	0.002	0.016	0.002	0.002	0.002	0.001	0.001	0.001	0.001	0.003

地点統一番号	類型	調査年度		水域名			地点名			調査機関名		
07-216-01		2011		八反田川			八反田橋			福島市		
項目	(1)	(2)	(3)	(4)	(5)	(6)	(7)	(8)	(9)	(10)	(11)	(12)
一般項目												
採取月日	04月11日	05月09日	06月07日	07月04日	08月01日	09月05日	10月04日	11月01日	12月01日	01月05日	02月01日	03月01日
採取時刻	10時40分	10時15分	10時50分	10時15分	10時20分	11時20分	11時10分	10時15分	14時00分	11時55分	11時40分	13時40分
天候	曇り	晴れ	晴れ	曇り	一時雨	曇り	晴れ	晴れ	曇り	雪	晴れ	曇り
気温	12.0	18.0	22.0	27.2	18.8	30	16.3	18	7.2	0.8	1.9	7.9
水温	9.5	15.5	19.2	21.3	19.0	24.6	16.5	13.5	9.5	2.5	2.7	7.6
流量	0.54	0.57	0.50	0.47	0.58	0.38	0.71	0.44	0.32	0.6	0.41	0.53
採取位置	流心(中央)	流心(中央)	流心(中央)	流心(中央)	流心(中央)	流心(中央)	流心(中央)	流心(中央)	流心(中央)	流心(中央)	流心(中央)	流心(中央)
採取水深	0.5	0.5	0.5	0.5	0.5	0.5	0.5	0.5	0.5	0.5	0.5	0.5
透明度	0.9	0.55	0.97	0.82	0.76	> 1	> 1	> 1	> 1	0.73	0.59	0.36
生活環境項目												
pH	7.0	7.0	7.0	7.1	7.2	7.3	7.2	6.8	6.9	7	7.2	7.2
DO	13.9	10.7	9.6	10.2	9.3	8.4	10.3	11.1	11.2	13.3	13.4	12.7
BOD	2.2	1.7	2.0	1.6	1.0	1.6	1.3	1	1.6	2.3	2.7	3.4
COD	2.9	3.3	3.7	4.1	4.1	3.7	2.4	2	1.9	3.4	3.5	4.1
SS	8	10	6	10	8	5	4	2	3	7	7	1
大腸菌群数	13000	4900	33000	33000	13000	160000	14000	79000	11000	17000	9400	4900
全窒素	0.94	2.0	0.98	1.20	1.20	1.5	1.8	1.1	1.2	1.4	1.5	2.1
全燐	0.044	0.071	0.071	0.084	0.053	0.096	0.058	0.04	0.057	0.05	0.043	0.1
水生生物保全項目												
全亜鉛		0.014			0.011			0.006			0.018	

地点統一番号	類型	調査年度		水域名			地点名			調査機関名		
07-034-01	A	2011		松川			阿武隈川合流前(松川)			福島河川国道事務所		
項目	(1)	(2)	(3)	(4)	(5)	(6)	(7)	(8)	(9)	(10)	(11)	(12)
一般項目												
採取月日	04月27日	05月24日	06月05日	07月13日	08月03日	09月07日	10月05日	11月09日	12月07日	01月11日	02月15日	03月12日
採取時刻	09時05分	08時39分	09時15分	09時20分	08時47分	10時42分	10時39分	10時32分	10時55分	11時28分	10時35分	11時00分
天候	曇り	曇り	曇り	曇り	曇り	晴れ	曇り	曇り	曇り	曇り	曇り	曇り
気温	16.2	17.8	28.5	32.0	22.5	29.5	19.2	14.8	10.8	4.0	5.5	11.5
水温	9.5	12.7	16.2	24.5	17.8	21.5	14.8	11.2	6.0	4.5	4.0	7.0
流量	12.01	3.73	4.94	1.94	6.30	1.87	3.30	2.09	5.51	1.55	2.05	5.16
採取位置	流心(中央)	左岸	左岸	左岸	左岸	左岸	左岸	左岸	左岸	左岸	左岸	左岸
採取水深	0.11	0.08	0.09	0.12	0.1	0.1	0.12	0.08	0.09	0.11	0.1	0.12
全水深	0.55	0.39	0.47	0.62	0.52	0.52	0.62	0.42	0.45	0.55	0.52	0.59
透明度	0.7	> 1	> 1	0.7	> 1	> 1	> 1	> 1	0.6	> 1	> 1	0.6
生活環境項目												
pH	6.4	6.3	6.2	6.8	6.6	6.4	6.5	6.5	6.4	6.6	6.5	6.7
DO	11	10	9.5	8.3	9.1	8.5	10	10	12	12	12	11
BOD	< 0.5	< 0.5	< 0.5	< 0.5	< 0.5	< 0.5	< 0.5	< 0.5	< 0.5	< 0.5	< 0.5	< 0.5
COD	0.7	0.9	0.8	1.0	0.7	0.7	1.0	0.5	1.8	0.6	0.5	3.5
SS	7	3	2	4	5	3	3	3	7	4	4	8
大腸菌群数	170	140	170	4900	1300	790	490	330	79	130	170	790
全窒素		0.72			0.73			1.0			1.2	
全燐		0.009			0.015			0.011			0.014	
健康項目												
カドミウム					< 0.001						< 0.001	
全シアン					< 0.1						< 0.1	
鉛					< 0.005						< 0.005	
六価クロム					< 0.02						< 0.02	
砒素					< 0.005						< 0.005	
総水銀					< 0.0005						< 0.0005	
1,4-ジオキサン		< 0.005			< 0.005			< 0.005			< 0.005	
特殊項目												
銅					< 0.01						< 0.01	
水生生物保全項目												
全亜鉛	0.011	0.014	0.012	0.013	0.013	0.014	0.012	0.014	0.014	0.016	0.015	0.028

地点統一番号	類型	調査年度		水域名			地点名			調査機関名		
07-032-01	A	2011		荒川(日ノ倉橋より上流)			日ノ倉橋上流(荒川橋)			福島河川国道事務所		
項目	(1)	(2)	(3)	(4)	(5)	(6)	(7)	(8)	(9)	(10)	(11)	(12)
一般項目												
採取月日	04月27日	05月24日	06月05日	07月13日	08月03日	09月07日	10月05日	11月09日	12月07日	01月11日	02月15日	03月12日
採取時刻	13時50分	13時50分	13時30分	13時40分	13時47分	08時40分	08時10分	08時04分	08時42分	09時20分	08時06分	08時46分
天候	曇り	晴れ	曇り	曇り	曇り	晴れ	曇り	曇り	曇り	雪	曇り	曇り
気温	25.0	23.0	25.5	32.0	26.0	23.0	14.9	12.0	6.2	1.5	3.5	6.5
水温	16.8	18.9	16.7	29.0	19.5	18.5	12.2	9.5	5.5	2.5	2.5	3.5
流量	6.66	2.60	5.01	2.57	4.33	2.47	4.61	2.64	2.98	1.27	1.72	2.37
採取位置	右岸	右岸	右岸	右岸	右岸	右岸	右岸	右岸	右岸	左岸	左岸	左岸
採取水深	0.1	0.09	0.1	0.08	0.11	0.07	0.08	0.05	0.06	0.1	0.08	0.1
全水深	0.52	0.45	0.52	0.40	0.56	0.35	0.39	0.23	0.32	0.48	0.42	0.52
透明度	> 1	> 1	> 1	> 1	> 1	> 1	> 1	> 1	> 1	> 1	> 1	> 1
生活環境項目												
pH	7.4	7.7	7.7	8.2	7.9	7.9	7.5	7.7	7.6	7.6	7.7	7.5
DO	9.3	9.2	9.5	7.4	9.0	9.3	10	11	12	13	13	12
BOD	< 0.5	0.5	0.5	< 0.5	< 0.5	< 0.5	< 0.5	< 0.5	< 0.5	< 0.5	< 0.5	< 0.5
COD	1.1	1.0	0.7	1.0	0.8	0.7	1.0	0.6	< 0.5	0.6	< 0.5	1.9
SS	9	2	1	7	3	3	1	1	< 1	1	2	4
大腸菌群数	20	270	1300	790	490	1400	220	330	230	330	230	78
全窒素		0.28			0.37			0.25			0.32	
全燐		0.008			0.011			0.005			< 0.003	
水生生物保全項目												
全亜鉛	0.004	0.003	0.002	0.008	0.003	0.003	0.003	0.002	0.004	0.003	0.004	0.006

地点統一番号	類型	調査年度		水域名			地点名			調査機関名		
07-033-01	A	2011		荒川（日ノ蔵橋より下流）			阿武隈川合流前（信夫橋）			福島河川国道事務所		
項目	(1)	(2)	(3)	(4)	(5)	(6)	(7)	(8)	(9)	(10)	(11)	(12)
一般項目												
採取月日	04月27日	05月24日	06月05日	07月13日	08月03日	09月07日	10月05日	11月09日	12月07日	01月11日	02月15日	03月12日
採取時刻	15時21分	13時48分	14時05分	14時31分	14時32分	09時20分	09時00分	08時50分	09時20分	10時02分	08時50分	09時30分
天候	曇り	晴れ	曇り	曇り	曇り	晴れ	曇り	曇り	曇り	曇り	曇り	曇り
気温	25.5	22.8	24.0	33.0	26.0	28.5	17.0	13.5	9.5	2.5	4.2	11.0
水温	17.0	19.0	19.0	25.5	19.8	18.3	13.5	11.5	7.4	4.9	4.2	6.1
流量	14.57	7.37	9.71	7.65	15.00	7.02	11.85	6.45	8.58	5.92	5.82	10.97
採取位置	左岸	流心（中央）	左岸	左岸	左岸	左岸	左岸	左岸	左岸	左岸	左岸	流心（中央）
採取水深	0.1	0.08	0.1	0.1	0.14	0.13	0.07	0.06	0.06	0.06	0.05	0.07
全水深	0.52	0.42	0.49	0.52	0.72	0.65	0.35	0.28	0.31	0.28	0.23	0.35
透明度	0.6	0.6	0.6	0.6	0.6	0.7	0.8	0.4	0.7	0.4	0.4	0.4
生活環境項目												
pH	6.6	6.3	6.5	6.6	6.9	6.6	6.7	6.7	6.7	6.4	6.4	6.8
DO	9.3	9.1	9.0	7.7	8.9	9.2	10	10	11	12	12	12
BOD	< 0.5	0.6	0.9	0.5	< 0.5	< 0.5	< 0.5	< 0.5	< 0.5	< 0.5	< 0.5	< 0.5
COD	1.1	1.2	1.1	1.4	1.1	0.9	1.2	0.6	1.7	1.0	0.7	4.2
SS	10	11	10	12	9	11	9	9	8	14	11	9
大腸菌群数	490	790	2200	3300	1700	4900	1700	1700	790	490	330	700
全窒素		1.1			1.0			1.3			1.6	
全燐		0.027			0.022			0.022			0.023	
健康項目												
カドミウム					< 0.001						< 0.001	
全シアン					< 0.1						< 0.1	
鉛					< 0.005						< 0.005	
六価クロム					< 0.02						< 0.02	
砒素					< 0.005						< 0.005	
総水銀					< 0.0005						< 0.0005	
1,4-ジオキサン		< 0.005			< 0.005			< 0.005			< 0.005	
水生生物保全項目												
全亜鉛	0.006	0.008	0.007	0.011	0.007	0.008	0.007	0.009	0.008	0.010	0.010	0.011
その他項目												
塩化物イオン								11				
硫酸イオン								17				

地点統一番号	類型	調査年度		水域名			地点名			調査機関名		
07-259-01		2011		須川			須川橋			福島市		
項目	(1)	(2)	(3)	(4)	(5)	(6)	(7)	(8)	(9)	(10)	(11)	(12)
一般項目												
採取月日	04月11日	05月09日	06月07日	07月04日	08月01日	09月05日	10月04日	11月01日	12月01日	01月05日	02月01日	03月01日
採取時刻	09時25分	09時10分	08時30分	09時50分	09時50分	11時00分	08時40分	10時10分	10時25分	08時50分	09時40分	09時20分
天候	曇り	晴れ	晴れ	曇り	一時雨	曇り	晴れ	晴れ	曇り	雪	晴れ	曇り
気温	9.8	16.1	19.3	25.0	20.0	26.5	9.5	13.3	3.9	−0.1	−2	1.2
水温	9.2	12.3	15.5	20.1	17.3	21.8	13	12.8	8.9	4	2.5	4.5
流量	1.98	2.24	1.09	1.31	2.78	0.98	1.28	0.78	0.67	0.58	0.45	0.67
採取位置	流心（中央）	流心（中央）	流心（中央）	流心（中央）	流心（中央）	流心（中央）	流心（中央）	流心（中央）	流心（中央）	流心（中央）	流心（中央）	流心（中央）
採取水深	0.5	0.5	0.5	0.5	0.5	0.5	0.5	0.5	0.5	0.5	0.5	0.5
透明度	> 1	> 1	> 1	> 1	> 1	> 1	> 1	> 1	> 1	> 1	> 1	> 1
生活環境項目												
pH	3.5	3.5	3.5	3.5	3.7	3.5	3.7	3.6	3.6	3.5	3.5	3.5
DO	13.4	10.2	9.6	8.4	9.4	8.4	10.4	10.4	11.2	12.6	13.7	12.9
BOD	< 0.5	< 0.5	0.5	0.5	0.5	0.6	< 0.5	< 0.5	< 0.5	< 0.5	0.6	< 0.5
COD	1	0.8	< 0.5	< 0.5	1.6	0.7	0.8	1.1	0.8	< 0.5	1.1	0.9
SS	3	1	< 1	< 1	4	< 1	< 1	< 1	< 1	< 1	< 1	< 1
大腸菌群数	2	2	130	130	240	240	240	4.5	13	2	9.3	7.8
全窒素	0.22	0.2	0.29	0.31	0.29	0.26	0.23	0.28	0.33	0.39	0.34	0.33
全燐	0.008	0.006	0.021	0.014	0.009	0.046	0.011	0.011	0.03	0.049	0.012	0.021
水生生物保全項目												
全亜鉛		0.024			0.024			0.042			0.052	

地点統一番号	類型	調査年度			水域名			地点名			調査機関名		
07-217-02		2011			濁川			大森川合流前			福島市		
項目	(1)	(2)	(3)	(4)	(5)	(6)	(7)	(8)	(9)	(10)	(11)	(12)
一般項目												
採取月日	04月11日	05月09日	06月07日	07月04日	08月01日	09月05日	10月04日	11月01日	12月01日	01月05日	02月01日	03月01日
採取時刻	08時15分	08時20分	08時00分	08時15分	13時20分	09時05分	08時10分	08時20分	11時30分	14時50分	14時45分	09時30分
天候	曇り	晴れ	晴れ	曇り	一時雨	曇り	晴れ	晴れ	曇り	雪	晴れ	曇り
気温	7.2	14.8	19.2	26.5	19.5	27.0	13.5	11.2	6	2	3.9	1.5
水温	12.5	16.5	20.4	23.8	19.0	26.0	14	14.5	10.2	5.5	5.3	5
流量	0.34	0.39	0.73	0.66	1.65	0.81	0.62	0.52	0.52	0.33	0.3	0.75
採取位置	流心(中央)	流心(中央)	流心(中央)	流心(中央)	流心(中央)	流心(中央)	流心(中央)	流心(中央)	流心(中央)	流心(中央)	流心(中央)	流心(中央)
採取水深	0.5	0.5	0.5	0.5	0.5	0.5	0.5	0.5	0.5	0.5	0.5	0.5
透明度	0.65	0.4	0.68	0.72	0.7	> 1	> 1	0.97	0.83	0.48	0.72	0.54
生活環境項目												
pH	7.2	7.2	7.3	7.2	7.4	7.4	7.2	7.4	7.4	7.4	7.4	7.4
DO	13.4	11.4	8.9	6.9	8.8	8.5	10.1	9.7	10.5	11.4	12.5	12.6
BOD	5.0	4.6	3.0	2.5	1.7	1.8	1.1	1.7	3.2	5	4.1	3.3
COD	6.6	6.6	6.2	5.2	4.3	4.4	2.9	3.6	3.9	6.4	5.6	5.2
SS	12	15	12	9	14	6	2	3	3	7	5	8
大腸菌群数	33000	49000	33000	33000	79000	130000	130000	7900	11000	7900	3300	13000
全窒素	1.9	2.7	2.6	2	1.9	2.1	1.4	1.9	3.8	4.1	3.7	3.8
全燐	0.1	0.19	0.31	0.12	0.1	0.2	0.076	0.12	0.25	0.3	0.23	0.29
健康項目												
カドミウム		< 0.001			< 0.001			< 0.0003			< 0.0003	
全シアン		< 0.1			< 0.1			< 0.1			< 0.1	
鉛		< 0.005			< 0.005			< 0.005			< 0.005	
六価クロム		< 0.02			< 0.02			< 0.02			< 0.02	
砒素		< 0.005			< 0.005			< 0.005			< 0.005	
総水銀		< 0.0005			< 0.0005			< 0.0005			< 0.0005	
ジクロロメタン		< 0.002			< 0.002			< 0.002			< 0.002	
四塩化炭素		< 0.0002			< 0.0002			< 0.0002			< 0.0002	
1,2-ジクロロエタン		< 0.0004			< 0.0004			< 0.0004			< 0.0004	
1,1-ジクロロエチレン		< 0.002			< 0.002			< 0.002			< 0.002	
シス-1,2-ジクロロエチレン		< 0.004			< 0.004			< 0.004			< 0.004	
1,1,1-トリクロロエタン		< 0.0005			< 0.0005			< 0.0005			< 0.0005	
1,1,2-トリクロロエタン		< 0.0006			< 0.0006			< 0.0006			< 0.0006	
トリクロロエチレン		< 0.002			< 0.002			< 0.002			< 0.002	
テトラクロロエチレン		< 0.0005			< 0.0005			< 0.0005			< 0.0005	
1,3-ジクロロプロペン		< 0.0002			< 0.0002			< 0.0002			< 0.0002	
チウラム		< 0.0006			< 0.0006			< 0.0006			< 0.0006	
シマジン		< 0.0003			< 0.0003			< 0.0003			< 0.0003	
チオベンカルブ		< 0.002			< 0.002			< 0.002			< 0.002	
ベンゼン		< 0.001			< 0.001			< 0.001			< 0.001	
セレン		< 0.002			< 0.002			< 0.002			< 0.002	
硝酸性窒素		1.7			1.5			1.4			1.9	
亜硝酸性窒素		< 0.1			< 0.1			< 0.1			< 0.1	
硝酸性窒素及び亜硝酸性窒素		1.8			1.6			1.5			2.0	
ふっ素		0.78			0.18			0.29			1.0	
ほう素		0.38			0.05			0.09			0.46	
1,4-ジオキサン		< 0.005			< 0.005			< 0.005			< 0.005	
特殊項目												
銅		0.01			< 0.01			< 0.01			0.01	
鉄,溶解性		0.8			0.5			0.6			0.8	
クロム		< 0.05			< 0.05			< 0.05			< 0.05	
水生生物保全項目												
全亜鉛		0.013			0.013			0.006			0.33	
その他項目												
MBAS		0.02						0.03				

地点統一番号	類型	調査年度			水域名			地点名			調査機関名		
07-218-01		2011			水原川			下藤内橋			福島市		
項目	(1)	(2)	(3)	(4)	(5)	(6)	(7)	(8)	(9)	(10)	(11)	(12)
一般項目												
採取月日	04月11日	05月09日	06月07日	07月04日	08月01日	09月05日	10月04日	11月01日	12月01日	01月05日	02月01日	03月01日
採取時刻	10時15分	11時20分	12時10分	13時35分	13時50分	13時55分	11時55分	12時00分	10時45分	08時50分	09時40分	14時00分
天候	曇り	晴れ	晴れ	曇り	一時雨	曇り	晴れ	晴れ	曇り	雪	晴れ	曇り
気温	15.8	20.6	28.0	29.1	20.5	27.0	20.5	15.8	5.1	-2.5	-2.5	8
水温	10.2	17.5	21.6	26.1	18.8	24.5	15.2	12.8	6.5	1	0.2	7.4
流量	0.61	0.17	0.45	0.44	2.00	0.69	0.75	0.83	0.58	0.29	0.33	0.61
採取位置	流心(中央)	流心(中央)	流心(中央)	流心(中央)	流心(中央)	流心(中央)	流心(中央)	流心(中央)	流心(中央)	流心(中央)	流心(中央)	流心(中央)
採取水深	0.5	0.5	0.5	0.5	0.5	0.5	0.5	0.5	0.5	0.5	0.5	0.5
透明度	> 1	0.15	> 1	0.6	0.56	0.95	> 1	> 1	> 1	> 1	> 1	0.62
生活環境項目												
pH	7.8	7.4	7.6	7.8	7.5	7.8	7.4	7.1	7.4	7.4	7.5	7.5
DO	14.8	9.9	8.8	7.9	9.3	8.3	11	11.6	11.6	14.2	14.1	12.4
BOD	2.5	3.2	1.6	1.6	1.1	1.2	0.7	0.7	2	< 0.5	1.5	2
COD	2.0	6.8	4.6	5.5	3.4	3.1	1.7	1.9	1.9	1.9	2.3	3.3
SS	8	19	3	7	9	6	1	1	1	1	1	10
大腸菌群数	2400	4900	33000	17000	24000	49000	2200	220	700	1700	4900	4900
全窒素	0.82	1.8	0.85	0.92	0.82	0.71	1.1	0.93	1	1.2	1.3	1.5
全燐	0.031	0.16	0.066	0.076	0.025	0.055	0.026	0.021	0.032	0.045	0.052	0.071
水生生物保全項目												
全亜鉛		0.005			0.004			0.001			0.004	

地点統一番号	類型	調査年度		水域名			地点名			調査機関名		
07-219-01		2011		女神川			鶴巻橋			福島市		
項目	(1)	(2)	(3)	(4)	(5)	(6)	(7)	(8)	(9)	(10)	(11)	(12)
一般項目												
採取月日	04月11日	05月09日	06月07日	07月04日	08月01日	09月05日	10月04日	11月01日	12月01日	01月05日	02月01日	03月01日
採取時刻	08時40分	09時40分	11時45分	10時20分	13時35分	11時00分	11時30分	10時30分	10時30分	09時25分	10時10分	12時25分
天候	曇り	晴れ	晴れ	曇り	一時雨	曇り	晴れ	晴れ	曇り	雪	晴れ	曇り
気温	11.0	19.0	27.0	25.0	20.4	24.1	19	16.5	4.8	−0.3	1	7.3
水温	8.6	17.2	23.1	24.5	20.3	23.2	16.5	12.5	7	1	0.3	7.5
流量	0.38	0.062	0.17	0.17	0.49	0.23	0.2	0.24	0.31	0.19	0.21	0.28
採取位置	流心(中央)	流心(中央)	流心(中央)	流心(中央)	流心(中央)	流心(中央)	流心(中央)	流心(中央)	流心(中央)	流心(中央)	流心(中央)	流心(中央)
採取水深	0.5	0.5	0.5	0.5	0.5	0.5	0.5	0.5	0.5	0.5	0.5	0.5
透明度	＞1	＞1	＞1	＞1	0.68	＞1	＞1	＞1	＞1	＞1	＞1	0.43
生活環境項目												
pH	7.7	7.8	7.9	7.8	7.7	7.9	7.9	7.9	7.6	7.6	7.7	7.7
DO	15.2	13.0	10.4	8.7	8.2	8.9	11.9	12.6	11.6	12.9	13.2	11.8
BOD	3.5	3.8	2.8	2.2	1.2	2.4	1.7	1.9	2.2	3.6	4.4	5
COD	4.5	5.7	6.1	6.6	5.2	4.9	3.8	4	3.3	3.7	4.2	5
SS	5	1	2	9	6	3	1	1	1	1	6	10
大腸菌群数	7900	33000	49000	13000	13000	160000	24000	7900	33000	54000	240000	2600
全窒素	2.5	3.5	2.6	2.1	1.9	1.9	1.1	1.2	2.8	3.8	3.9	0.65
全燐	0.091	0.19	0.14	0.16	0.12	0.14	0.095	0.1	0.1	0.12	0.11	0.14
水生生物保全項目												
全亜鉛		0.004			0.009			0.003			0.011	

地点統一番号	類型	調査年度		水域名			地点名			調査機関名		
07-221-01		2011		油井川			油井川橋			福島県		
項目	(1)	(2)	(3)	(4)								
一般項目												
採取月日	05月25日	08月02日	11月04日	02月02日								
採取時刻	10時35分	11時40分	12時30分	11時55分								
天候	晴れ	曇り	晴れ	曇り								
気温	20.3	21.6	22.6	1.0								
水温	19.0	19.2	16.5	0.5								
流量	0.55	2.08	0.65	0.54								
採取位置	流心(中央)	流心(中央)	流心(中央)	流心(中央)								
採取水深	0.5	0.5	0.5	0.5								
透明度	0.95	0.75	＞1.00	＞1.00								
生活環境項目												
pH	7.1	7.3	8.0	7.2								
DO	9.5	9.3	11	14								
BOD	1.0	0.5	1.0	1.5								
SS	2	2	＜1	1								
大腸菌群数	7900	33000	13000	4900								
水生生物保全項目												
全亜鉛	0.001	0.001	0.001	0.003								
その他項目												
前日の天候	晴れ	曇り	曇り	曇り								
MBAS	0.02		0.01									
DOの飽和率	105	103	117	102								

地点統一番号	類型	調査年度		水域名			地点名			調査機関名		
07-224-01		2011		杉田川			落合橋			福島県		
項目	(1)	(2)	(3)	(4)								
一般項目												
採取月日	05月25日	08月02日	11月04日	02月02日								
採取時刻	11時10分	12時05分	14時30分	12時20分								
天候	晴れ	曇り	晴れ	曇り								
気温	21.7	21.6	21.5	−0.2								
水温	19.4	20.5	16.0	1.0								
流量	0.58	1.03	0.86	0.42								
採取位置	流心(中央)	流心(中央)	流心(中央)	流心(中央)								
採取水深	0.5	0.5	0.5	0.5								
透明度	0.70	＞1.00	＞1.00	0.90								
生活環境項目												
pH	7.3	7.5	8.4	7.4								
DO	10	9.3	12	14								
BOD	1.0	0.8	0.8	1.2								
SS	4	1	1	2								
大腸菌群数	4900	24000	4900	3300								
水生生物保全項目												
全亜鉛	0.001	0.001	＜0.001	0.002								
その他項目												
前日の天候	曇り	曇り	曇り	曇り								
DOの飽和率	111	107	126	102								

地点統一番号	類型	調査年度			水域名			地点名			調査機関名		
07-031-51	A	2011			五百川			石筵川合流後			郡山市		
項目	(1)	(2)	(3)	(4)	(5)	(6)							
一般項目													
採取月日	05月20日	07月27日	09月01日	11月18日	01月19日	03月16日							
採取時刻	11時20分	10時45分	09時35分	10時35分	10時30分	10時30分							
天候	晴れ	雨	曇り	曇り	晴れ	曇り							
気温	25.7	29.3	23.9	11.6	5.3	6.0							
水温	17.8	23.6	20.3	8.5	1.7	3.5							
流量	0.84	0.77	0.95	1.13	0.84	2.7							
採取位置	流心(中央)	流心(中央)	流心(中央)	流心(中央)	流心(中央)	流心(中央)							
採取水深	0.5	0.5	0.5	0.5	0.5	0.5							
透明度	> 1	> 1	> 1	> 1	> 1	> 1							
生活環境項目													
pH	7.7	7.4	7.4	7.6	7.5	7.3							
DO	10	8.3	9.3	12	14	13							
BOD	1.3	1.2	0.8	1.2	1.1	< 0.5							
COD	2.5	2.2	2.0	2.1	1.4	1.4							
SS	4	5	1	< 1	1	1							
大腸菌群数	790	7000	14000	2200	1300	330							
n-ヘキサン抽出物質_油分等	< 0.5			< 0.5									
全窒素	0.51			0.31									
全燐	0.025			0.011									
健康項目													
カドミウム	< 0.001			< 0.001									
全シアン	< 0.1			< 0.1									
鉛	< 0.005			< 0.005									
六価クロム	< 0.02			< 0.02									
砒素	< 0.005			< 0.005									
総水銀	< 0.0005			< 0.0005									
アルキル水銀	< 0.0005			< 0.0005									
PCB		< 0.0005											
ジクロロメタン	< 0.002			< 0.002									
四塩化炭素	< 0.0002			< 0.0002									
1,2-ジクロロエタン	< 0.0004			< 0.0004									
1,1-ジクロロエチレン	< 0.002			< 0.002									
シス-1,2-ジクロロエチレン	< 0.002			< 0.002									
1,1,1-トリクロロエタン	< 0.0005			< 0.0005									
1,1,2-トリクロロエタン	< 0.0006			< 0.0006									
トリクロロエチレン	< 0.002			< 0.002									
テトラクロロエチレン	< 0.0005			< 0.0005									
1,3-ジクロロプロペン	< 0.0002			< 0.0002									
チウラム	< 0.0006	< 0.0006											
シマジン	< 0.0003	< 0.0003											
チオベンカルブ	< 0.002	< 0.002											
ベンゼン	< 0.001			< 0.001									
セレン	< 0.002			< 0.002									
硝酸性窒素	0.4	0.2	0.3	0.2	0.3	0.6							
亜硝酸性窒素	< 0.1	< 0.1	< 0.1	< 0.1	< 0.1	< 0.1							
硝酸性窒素及び亜硝酸性窒素	0.5	0.3	0.4	0.3	0.4	0.7							
ふっ素	0.17	0.20	0.15	0.26	0.21	0.26							
ほう素	< 0.02												
1,4-ジオキサン	< 0.005												
特殊項目													
フェノール類	< 0.005			< 0.005									
銅	< 0.01			< 0.01									
クロム	< 0.05			< 0.05									
要監視項目													
EPN		<0.0006											
水生生物保全項目													
全亜鉛	0.004			0.002									
その他項目													
前日の天候	晴れ	一時雨	曇り	曇り	晴れ	晴れ							
アンモニア性窒素	< 0.1	< 0.1	< 0.1	< 0.1	< 0.1	< 0.1							
オルト燐酸態燐	0.014			0.008									
塩化物イオン	7	8	5	4	5	8							
MBAS	< 0.01			< 0.01									
濁り	透明	透明	透明	透明	透明	透明							
DOの飽和率	111	100	106	107	107	101							

地点統一番号	類型	調査年度		水域名			地点名			調査機関名		
07-031-52	A	2011		五百川			上関下橋			福島県		
項目	(1)	(2)	(3)	(4)	(5)	(6)	(7)	(8)	(9)	(10)	(11)	(12)
一般項目												
採取月日	04月11日	05月06日	06月06日	07月08日	08月02日	09月01日	10月04日	11月19日	12月05日	01月04日	02月04日	03月09日
採取時刻	09時20分	12時20分	11時35分	13時20分	13時10分	11時55分	11時35分	12時15分	11時20分	11時40分	12時25分	14時45分
天候	曇り	曇り	晴れ	曇り	曇り	曇り	晴れ	雨	晴れ	晴れ	雪	雨
気温	11.1	16.5	20.3	29.1	22.1	24.5	19.7	13.5	6.4	4.6	1.0	4.5
水温	6.6	14.5	20.5	23.0	22.0	22.5	14.0	10.5	7.0	3.0	0.5	6.0
流量	6.78	2.24	0.55	1.90	1.89	1.17	2.30	1.48	3.02	1.31	1.87	10.27
採取位置	流心(中央)	流心(中央)	流心(中央)	流心(中央)	流心(中央)	流心(中央)	流心(中央)	流心(中央)	流心(中央)	流心(中央)	流心(中央)	流心(中央)
採取水深	0.5	0.5	0.5	0.5	0.5	0.5	0.5	0.5	0.5	0.5	0.5	0.5
透明度	> 1.00	0.75	> 1.00	0.85	> 1.00	> 1.00	> 1.00	> 1.00	> 1.00	> 1.00	> 1.00	> 1.00
生活環境項目												
pH	8.1	7.4	7.6	8.0	7.7	7.9	7.7	8.1	7.6	7.8	7.5	7.2
DO	13	11	10	9.7	9.3	10	11	12	12	14	14	12
BOD	< 0.5	0.7	< 0.5	0.8	0.6	0.8	< 0.5	0.7	< 0.5	0.7	0.5	0.6
SS	1	3	1	2	< 1	1	< 1	< 1	< 1	< 1	2	1
大腸菌群数	330	4900	13000	13000	24000	24000	4900	2400	3300	790	330	2400
健康項目												
カドミウム		< 0.001			< 0.001			< 0.001			< 0.001	
鉛		< 0.005			< 0.005			< 0.005			< 0.005	
総水銀		< 0.0005			< 0.0005			< 0.0005			< 0.0005	
ジクロロメタン		<0.002						<0.002				
四塩化炭素		<0.0002						<0.0002				
1,2-ジクロロエタン		<0.0004						<0.0004				
1,1-ジクロロエチレン		<0.002						<0.002				
シス-1,2-ジクロロエチレン		<0.002						<0.002				
1,1,1-トリクロロエタン		<0.0005						<0.0005				
1,1,2-トリクロロエタン		<0.0006						<0.0006				
トリクロロエチレン		<0.002						<0.002				
テトラクロロエチレン		<0.0005						<0.0005				
1,3-ジクロロプロペン		<0.0002						<0.0002				
チウラム		<0.0006			<0.0006							
シマジン		<0.0003			<0.0003							
チオベンカルブ		<0.002			<0.002							
ベンゼン		<0.001						<0.001				
セレン		<0.002			<0.002			<0.002			<0.002	
硝酸性窒素		0.5			0.3			0.4			0.4	
亜硝酸性窒素		<0.1			<0.1			<0.1			<0.1	
硝酸性窒素及び亜硝酸性窒素		0.6			0.4			0.5			0.5	
ふっ素		<0.08			0.09			<0.08			<0.08	
ほう素		0.02			0.03			<0.02			<0.02	
1,4-ジオキサン		<0.005						<0.005				
トリハロメタン生成能												
トリハロメタン生成能			0.033		0.036		0.015		0.026			
クロロホルム生成能			0.020		0.024		0.009		0.019			
ブロモジクロロメタン生成能			0.009		0.009		0.004		0.005			
ジブロモクロロメタン生成能			0.003		0.002		0.001		0.001			
ブロモホルム生成能			< 0.001		< 0.001		< 0.001		< 0.001			
水生生物保全項目												
全亜鉛		0.001			< 0.001			0.002			0.003	
その他項目												
前日の天候	晴れ	曇り	曇り	曇り	曇り	曇り	晴れ	晴れ	一時雨	曇り	雪	曇り
DOの飽和率	111	113	115	116	98	119	110	112	102	107	102	100

地点統一番号	類型	調査年度		水域名			地点名			調査機関名		
07-031-01	A	2011		五百川			阿武隈川合流前			福島県		
項目	(1)	(2)	(3)	(4)	(5)	(6)	(7)	(8)	(9)	(10)	(11)	(12)
一般項目												
採取月日	04月11日	05月25日	06月06日	07月08日	08月02日	09月01日	10月04日	11月19日	12月05日	01月04日	02月02日	03月09日
採取時刻	08時50分	12時00分	11時05分	13時45分	12時45分	12時20分	11時05分	11時40分	10時50分	11時20分	12時50分	14時20分
天候	曇り	晴れ	晴れ	曇り	曇り	曇り	晴れ	曇り	晴れ	曇り	曇り	雨
気温	12.4	21.9	18.5	30.7	24.0	25.1	20.9	14.8	8.3	3.2	−0.3	5.9
水温	7.6	19.0	20.5	24.5	21.0	24.0	15.5	11.3	7.5	3.0	0.1	6.0
流量	7.98	2.66	2.43	2.80	3.07	3.50	2.66	1.81	3.20	1.80	1.72	10.52
採取位置	流心（中央）	流心（中央）	流心（中央）	流心（中央）	流心（中央）	流心（中央）	流心（中央）	流心（中央）	流心（中央）	流心（中央）	流心（中央）	流心（中央）
採取水深	0.5	0.5	0.5	0.5	0.5	0.5	0.5	0.5	0.5	0.5	0.5	0.5
透明度	＞1.00	0.75	＞1.00	0.80	＞1.00	＞1.00	＞1.00	＞1.00	＞1.00	＞1.00	＞1.00	0.95
生活環境項目												
pH	7.9	7.6	7.5	7.6	7.5	7.6	7.7	7.6	7.6	7.6	7.5	7.3
DO	13	10	10	8.7	9.3	9.7	10	11	12	14	14	12
BOD	0.5	1.1	1.0	1.1	0.8	0.9	0.7	1.1	0.5	0.5	1.2	0.8
SS	＜1	5	2	6	2	1	1	＜1	＜1	＜1	1	2
大腸菌群数	79000	33000	24000	49000	33000	49000	33000	240000	130000	240000	130000	33000
全窒素		1.0			0.74			0.71			0.87	
全燐		0.23			0.11			0.56			0.13	
健康項目												
カドミウム		＜0.001			＜0.001			＜0.001			＜0.001	
全シアン		＜0.1			＜0.1			＜0.1			＜0.1	
鉛		＜0.005			＜0.005			＜0.005			＜0.005	
六価クロム		＜0.02			＜0.02			＜0.02			＜0.02	
砒素		＜0.005			＜0.005			＜0.005			＜0.005	
総水銀		＜0.0005			＜0.0005			＜0.0005			＜0.0005	
PCB			＜0.0005									
ジクロロメタン		＜0.002						＜0.002				
四塩化炭素		＜0.0002						＜0.0002				
1,2-ジクロロエタン		＜0.0004						＜0.0004				
1,1-ジクロロエチレン		＜0.002						＜0.002				
シス-1,2-ジクロロエチレン		＜0.002						＜0.002				
1,1,1-トリクロロエタン		＜0.0005						＜0.0005				
1,1,2-トリクロロエタン		＜0.0006						＜0.0006				
トリクロロエチレン		＜0.002						＜0.002				
テトラクロロエチレン		＜0.0005						＜0.0005				
1,3-ジクロロプロペン		＜0.0002						＜0.0002				
チウラム		＜0.0006			＜0.0006							
シマジン		＜0.0003			＜0.0003							
チオベンカルブ		＜0.002			＜0.002							
ベンゼン		＜0.001						＜0.001				
セレン		＜0.002			＜0.002			＜0.002			＜0.002	
硝酸性窒素		0.7			0.5			0.4			0.5	
亜硝酸性窒素		＜0.1			＜0.1			＜0.1			＜0.1	
硝酸性窒素及び亜硝酸性窒素		0.8			0.6			0.5			0.6	
ふっ素		0.13			0.12			0.14			0.12	
ほう素		0.03			0.03			0.02			0.02	
1,4-ジオキサン		＜0.005						＜0.005				
要監視項目												
EPN			＜0.0006									
水生生物保全項目												
全亜鉛		0.004			0.001			0.003			0.005	
その他項目												
前日の天候	晴れ	曇り	曇り	曇り	曇り	曇り	晴れ	晴れ	一時雨	曇り	曇り	曇り
MBAS		＜0.01			＜0.01			0.01			＜0.01	
DOの飽和率	113	111	115	107	107	118	105	103	105	107	99	100

地点統一番号	類型	調査年度		水域名			地点名			調査機関名		
07-028-01	A	2011		逢瀬川(馬場川合流点より上			馬場川合流点前			郡山市		
項目	(1)	(2)	(3)	(4)	(5)	(6)	(7)	(8)	(9)	(10)	(11)	(12)
一般項目												
採取月日	04月22日	05月20日	06月17日	07月27日	08月10日	09月01日	10月05日	11月18日	12月02日	01月19日	02月22日	03月09日
採取時刻	07時50分	08時10分	09時30分	07時55分	08時05分	07時50分	08時10分	08時05分	07時50分	07時55分	08時05分	07時55分
天候	曇り	晴れ	雨	雨	晴れ	曇り	曇り	曇り	曇り	晴れ	晴れ	曇り
気温	10.3	23.1	18.5	22.9	29.4	23.1	12.9	4.7	0.1	−2.1	1.3	4.6
水温	9.4	14.5	18.2	21.8	23.9	21.8	13.6	6.9	5.4	1.0	1.8	5.5
流量	0.55	0.66	0.49	0.66	0.51	0.54	0.32	0.20	0.34	0.12	0.20	1.3
採取位置	流心(中央)	流心(中央)	流心(中央)	流心(中央)	流心(中央)	流心(中央)	流心(中央)	流心(中央)	流心(中央)	流心(中央)	流心(中央)	流心(中央)
採取水深	0.5	0.5	0.5	0.5	0.5	0.5	0.5	0.5	0.5	0.5	0.5	0.5
透明度	> 1	0.77	0.9	0.51	> 1	> 1	> 1	> 1	> 1	> 1	> 1	> 1
生活環境項目												
pH	7.5	7.4	7.3	7.2	7.5	7.3	7.5	7.5	7.4	7.3	7.2	7.2
DO	11	10	8.8	8.6	9.6	9	10	12	12	15	12	12
BOD	1.4	1.2	1.4	1.6	1.0	1.0	1.1	0.8	0.5	1	0.5	< 0.5
COD	2.9	2.3	3.5	3.5	2.5	2.2	1.6	2.5	1.5	2.1	1.7	2.1
SS	3	7	5	11	3	3	< 1	< 1	1	1	1	3
大腸菌群数	1400	4900	13000	13000	7900	33000	1700	330	7900	4900	4900	790
n-ヘキサン抽出物質_油分等		< 0.5			< 0.5			< 0.5			< 0.5	
全窒素		0.69			0.58			0.9			1.1	
全燐		0.032			0.024			0.022			0.026	
健康項目												
カドミウム		< 0.001						< 0.001				
全シアン		< 0.1						< 0.1				
鉛		< 0.005						< 0.005				
六価クロム		< 0.02						< 0.02				
砒素		< 0.005						< 0.005				
総水銀		< 0.0005						< 0.0005				
アルキル水銀		< 0.0005						< 0.0005				
ジクロロメタン		< 0.002						< 0.002				
四塩化炭素		< 0.0002						< 0.0002				
1,2-ジクロロエタン		< 0.0004						< 0.0004				
1,1-ジクロロエチレン		< 0.002						< 0.002				
シス-1,2-ジクロロエチレン		< 0.002						< 0.002				
1,1,1-トリクロロエタン		< 0.0005						< 0.0005				
1,1,2-トリクロロエタン		< 0.0006						< 0.0006				
トリクロロエチレン		< 0.002						< 0.002				
テトラクロロエチレン		< 0.0005						< 0.0005				
1,3-ジクロロプロペン		< 0.0002						< 0.0002				
チウラム		< 0.0006		< 0.0006								
シマジン		< 0.0003		< 0.0003								
チオベンカルブ		< 0.002		< 0.002								
ベンゼン		< 0.001						< 0.001				
セレン		< 0.002						< 0.002				
硝酸性窒素	0.5	0.5	0.5	0.5	0.4	0.5	0.8	0.6	0.5	0.9	0.9	1
亜硝酸性窒素	< 0.1	< 0.1	< 0.1	< 0.1	< 0.1	< 0.1	< 0.1	< 0.1	< 0.1	< 0.1	< 0.1	< 0.1
硝酸性窒素及び亜硝酸性窒素	0.6	0.6	0.6	0.6	0.5	0.6	0.9	0.7	0.6	1.0	1.0	1.1
ふっ素	0.12	0.16	0.21	0.15	0.17	0.15	0.14	0.11	0.14	0.13	0.13	0.1
ほう素		0.04						0.04				
特殊項目												
銅		< 0.01						< 0.01				
クロム		< 0.05						< 0.05				
水生生物保全項目												
全亜鉛		0.001			< 0.001			0.004			0.003	
その他項目												
前日の天候	曇り	晴れ	曇り	一時雨	晴れ	曇り	晴れ	曇り	曇り	晴れ	曇り	晴れ
オルト燐酸態燐		0.018			0.013			0.015			0.017	
塩化物イオン	11	10	24	19	24	29	17	54	28	9	41	8
MBAS		< 0.01						< 0.01				
濁り	透明	透明	透明	微濁	透明	透明	透明	透明	透明	透明	透明	透明
DOの飽和率	99	105	97	100	116	105	103	104	102	111	94	105

地点統一番号	類型	調査年度		水域名			地点名			調査機関名		
07-029-01	B	2011		逢瀬川(馬場川合流点から幕ノ			幕ノ内橋上流			郡山市		
項目	(1)	(2)	(3)	(4)	(5)	(6)	(7)	(8)	(9)	(10)	(11)	(12)
一般項目												
採取月日	04月22日	05月20日	06月17日	07月27日	08月10日	09月01日	10月05日	11月18日	12月02日	01月19日	02月22日	03月09日
採取時刻	08時10分	08時40分	09時50分	08時20分	08時25分	08時25分	08時25分	08時30分	08時30分	08時25分	08時25分	08時30分
天候	曇り	晴れ	雨	曇り	晴れ	曇り	曇り	曇り	曇り	晴れ	晴れ	曇り
気温	10.8	25.7	17.6	23.7	30.8	24	13.7	6.4	1.3	−0.3	1.0	4.3
水温	10.7	15.4	17.6	22.7	25.8	22.4	13.9	7.8	5.4	2.1	1.4	4.6
流量	0.92	1.57	1.79	2.07	1.76	1.61	0.36	0.40	0.52	0.64	0.62	2.64
採取位置	流心(中央)	流心(中央)	流心(中央)	流心(中央)	流心(中央)	流心(中央)	流心(中央)	流心(中央)	流心(中央)	流心(中央)	流心(中央)	流心(中央)
採取水深	0.5	0.5	0.5	0.5	0.5	0.5	0.5	0.5	0.5	0.5	0.5	0.5
透明度	0.65	0.61	0.35	0.47	0.80	0.95	> 1	> 1	> 1	0.70	0.93	0.76
生活環境項目												
pH	7.4	7.3	7.3	7.3	7.5	7.3	7.5	7.4	7.4	7.2	7.5	7.2
DO	10	10	8.4	8.1	8.8	8.4	10	10	11	15	12	12
BOD	3.6	1.9	7.1	2.5	1.6	1.9	1.8	1.9	1.4	7.4	2.7	3
COD	5.2	3.6	8.7	5.0	2.6	3.5	3.1	3.7	3.3	6.3	4.5	3.8
SS	5	10	33	18	3	4	1	3	2	5	4	4
大腸菌群数	4900	3300	46000	17000	7900	79000	49000	3500	49000	79000	4900	7900
n-ヘキサン抽出物質_油分等		< 0.5			< 0.5			< 0.5			< 0.5	
全窒素		0.80			0.67			2.3			2.6	
全燐		0.070			0.072			0.2			0.2	
健康項目												
カドミウム		< 0.001						< 0.001				
全シアン		< 0.1						< 0.1				
鉛		< 0.005						< 0.005				
六価クロム		< 0.02						< 0.02				
砒素		< 0.005						< 0.005				
総水銀		< 0.0005						< 0.0005				
アルキル水銀		< 0.0005						< 0.0005				
ジクロロメタン		< 0.002						< 0.002				
四塩化炭素		< 0.0002						< 0.0002				
1,2-ジクロロエタン		< 0.0004						< 0.0004				
1,1-ジクロロエチレン		< 0.002						< 0.002				
シス-1,2-ジクロロエチレン		< 0.002						< 0.002				
1,1,1-トリクロロエタン		< 0.0005						< 0.0005				
1,1,2-トリクロロエタン		< 0.0006						< 0.0006				
トリクロロエチレン		< 0.002						< 0.002				
テトラクロロエチレン		< 0.0005						< 0.0005				
1,3-ジクロロプロペン		< 0.0002						< 0.0002				
チウラム		< 0.0006		< 0.0006								
シマジン		< 0.0003		< 0.0003								
チオベンカルブ		< 0.002		< 0.002								
ベンゼン		< 0.001						< 0.001				
セレン		< 0.002						< 0.002				
硝酸性窒素	1.3	0.7	1.0	0.6	0.6	0.7	1.5	2	1.4	3	1	1.3
亜硝酸性窒素	< 0.1	< 0.1	< 0.1	< 0.1	< 0.1	< 0.1	< 0.1	< 0.1	< 0.1	< 0.1	< 0.1	< 0.1
硝酸性窒素及び亜硝酸性窒素	1.4	0.8	1.1	0.7	0.7	0.8	1.6	2.1	1.5	3.1	1.1	1.4
ふっ素	0.15	0.18	0.17	0.19	0.21	0.19	0.19	0.22	0.18	0.29	0.21	0.12
ほう素		0.04						0.13				
特殊項目												
銅		< 0.01						< 0.01				
クロム		< 0.05						< 0.05				
水生生物保全項目												
全亜鉛		0.002			< 0.001			0.011			0.004	
その他項目												
前日の天候	曇り	晴れ	曇り	一時雨	晴れ	曇り	晴れ	曇り	曇り	晴れ	曇り	晴れ
オルト燐酸態燐		0.044			0.057			0.17			0.16	
塩化物イオン	19	19	23	18	16	25	47	52	39	46	45	21
MBAS		< 0.01						< 0.01				
濁り	透明	透明	微濁	濁	透明	透明	透明	透明	透明	透明	透明	透明
DOの飽和率	96	104	91	96	110	99	104	94	93	118	89	97

地点統一番号	類型	調査年度			水域名			地点名			調査機関名		
07-030-01	C	2011			逢瀬川(幕ノ内橋より下流)			阿武隈川合流前			郡山市		
項目	(1)	(2)	(3)	(4)	(5)	(6)	(7)	(8)	(9)	(10)	(11)	(12)
一般項目												
採取月日	04月22日	05月20日	06月17日	07月27日	08月10日	09月01日	10月05日	11月18日	12月02日	01月19日	02月22日	03月09日
採取時刻	08時30分	09時25分	10時15分	08時55分	09時20分	08時50分	08時45分	08時55分	09時15分	08時45分	08時55分	09時00分
天候	曇り	晴れ	雨	雨	晴れ	曇り	曇り	曇り	曇り	晴れ	晴れ	曇り
気温	10.3	25.7	17.0	23.2	30.3	24.4	13	9.1	2.2	−0.1	3.3	3.6
水温	11.7	15.6	19.0	23.2	26.6	22.6	14.5	8.4	7.7	4.0	3.3	5.1
流量	1.22	2.17	2.87	2.94	2.29	2.48	1.08	0.75	0.93	0.9	0.82	3.41
採取位置	流心(中央)	流心(中央)	流心(中央)	流心(中央)	流心(中央)	流心(中央)	流心(中央)	流心(中央)	流心(中央)	流心(中央)	流心(中央)	流心(中央)
採取水深	0.5	0.5	0.5	0.5	0.5	0.5	0.5	0.5	0.5	0.5	0.5	0.5
透明度	0.75	0.55	0.26	0.52	0.90	> 1	0.72	> 1	0.76	0.63	0.37	0.76
生活環境項目												
pH	7.6	7.4	7.4	7.4	7.6	7.5	7.7	7.7	7.8	7.4	7.6	7.3
DO	10	10	8.9	8.5	9.2	8.6	10	12	13	15	13	11
BOD	3.7	2.6	5.7	2.8	1.3	1.8	2.6	1.8	2.6	5.1	5.6	2.8
COD	4.2	3.7	7.6	4.8	3.7	3.8	3	4	4.6	5.8	5.8	4.5
SS	6	11	30	14	3	4	1	2	4	5	6	5
大腸菌群数	7000	3300	24000	33000	7900	49000	92000	4900	4900	49000	4600	7900
n-ヘキサン抽出物質_油分等		< 0.5			< 0.5			< 0.5			< 0.5	
全窒素		0.91			0.72			2			3.1	
全燐		0.077			0.078			0.14			0.17	
健康項目												
カドミウム		< 0.001			< 0.001			< 0.001			< 0.001	
全シアン		< 0.1			< 0.1			< 0.1			< 0.1	
鉛		< 0.005			< 0.005			< 0.005			< 0.005	
六価クロム		< 0.02			< 0.02			< 0.02			< 0.02	
砒素		< 0.005			< 0.005			< 0.005			< 0.005	
総水銀		< 0.0005			< 0.0005			< 0.0005			< 0.0005	
アルキル水銀		< 0.0005			< 0.0005			< 0.0005			< 0.0005	
PCB				< 0.0005								
ジクロロメタン		< 0.002			< 0.002			< 0.002			< 0.002	
四塩化炭素		< 0.0002			< 0.0002			< 0.0002			< 0.0002	
1,2-ジクロロエタン		< 0.0004			< 0.0004			< 0.0004			< 0.0004	
1,1-ジクロロエチレン		< 0.002			< 0.002			< 0.002			< 0.002	
シス-1,2-ジクロロエチレン		< 0.002			< 0.002			< 0.002			< 0.002	
1,1,1-トリクロロエタン		< 0.0005			< 0.0005			< 0.0005			< 0.0005	
1,1,2-トリクロロエタン		< 0.0006			< 0.0006			< 0.0006			< 0.0006	
トリクロロエチレン		< 0.002			< 0.002			< 0.002			< 0.002	
テトラクロロエチレン		< 0.0005			< 0.0005			< 0.0005			< 0.0005	
1,3-ジクロロプロペン		< 0.0002			< 0.0002			< 0.0002			< 0.0002	
チウラム		< 0.0006		< 0.0006								
シマジン		< 0.0003		< 0.0003								
チオベンカルブ		< 0.002		< 0.002								
ベンゼン		< 0.001			< 0.001			< 0.001			< 0.001	
セレン		< 0.002			< 0.002			< 0.002			< 0.002	
硝酸性窒素	1.4	0.8	0.8	0.6	0.7	0.8	1.6	1.7	1.7	2.7	1.5	1.5
亜硝酸性窒素	< 0.1	< 0.1	< 0.1	< 0.1	< 0.1	< 0.1	< 0.1	< 0.1	< 0.1	< 0.1	< 0.1	< 0.1
硝酸性窒素及び亜硝酸性窒素	1.5	0.9	0.9	0.7	0.8	0.9	1.7	1.8	1.8	2.8	1.6	1.6
ふっ素	0.18	0.19	0.23	0.18	0.21	0.2	0.2	0.21	0.20	0.24	0.24	0.12
ほう素		0.05			0.06			0.16			0.23	
1,4-ジオキサン		< 0.005						< 0.005				
要監視項目												
クロロホルム		0.0020										
トランス-1,2-ジクロロエチレン		< 0.002										
1,2-ジクロロプロパン		< 0.006										
p-ジクロロベンゼン		< 0.02										
イソキサチオン		< 0.0008										
ダイアジノン		< 0.0005										
フェニトロチオン		< 0.0003										
イソプロチオラン		< 0.004										
オキシン銅		< 0.004										
クロロタロニル		< 0.004										
プロピザミド		< 0.0008										
EPN				< 0.0006								
ジクロルボス		< 0.001										
フェノブカルブ		< 0.002										
イプロベンホス		< 0.0008										
クロルニトロフェン		< 0.0001										
トルエン		< 0.06										
キシレン		< 0.04										
フタル酸ジエチルヘキシル		< 0.006										
ニッケル		< 0.001										
モリブデン		< 0.007										
アンチモン								< 0.0002				
塩化ビニルモノマー		< 0.0002										
エピクロロヒドリン		< 0.00004										
全マンガン		0.05										
ウラン		< 0.0002										
特殊項目												
フェノール類		< 0.005						< 0.005				
銅		< 0.01			< 0.01			< 0.01			< 0.01	
クロム		< 0.05			< 0.05			< 0.05			< 0.05	
水生生物保全項目												
全亜鉛		< 0.001			0.001			0.007			0.012	
フェノール		< 0.001										
ホルムアルデヒド		< 0.003										
その他項目												
前日の天候	曇り	晴れ	曇り	一時雨	晴れ	曇り	晴れ	曇り	曇り	晴れ	曇り	晴れ
アンモニア性窒素	< 0.1	< 0.1	< 0.1	< 0.1	< 0.1	< 0.1	< 0.1	< 0.1	< 0.1	< 0.1	< 0.1	< 0.1
オルト燐酸態燐		0.056			0.064			0.096			0.11	
塩化物イオン	30	26	29	24	21	28	54	61	48	58	46	22
MBAS		< 0.01						< 0.01				
濁り	微濁	微濁	濁	濁	透明	透明	透明	透明	透明	透明	透明	透明
DOの飽和率	108	106	99	102	117	102	110	113	112	121	103	94

地点統一番号	類型	調査年度		水域名			地点名			調査機関名		
07-262-01		2011		藤田川			阿武隈川合流前			郡山市		
項目	(1)	(2)	(3)	(4)								
一般項目												
採取月日	06月16日	09月09日	12月06日	03月16日								
採取時刻	09時30分	09時15分	09時40分	09時35分								
天候	曇り	晴れ	曇り	曇り								
気温	21.0	25.1	4.7	5.0								
水温	18.7	21.3	5.8	3.8								
流量	1.79	1.07	0.42	0.70								
採取位置	流心(中央)	流心(中央)	流心(中央)	流心(中央)								
採取水深	0.5	0.5	0.5	0.5								
透明度	0.30	0.45	＞1	0.75								
生活環境項目												
pH	7.4	7.4	7.5	7.5								
DO	9.3	8.9	11	12								
BOD	1.3	1.3	2.4	1.4								
COD	4.8	3.9	4.1	4								
SS	11	7	2	3								
大腸菌群数	3300	130000	7900	2400								
全窒素	0.66		1.4									
全燐	0.054		0.08									
健康項目												
硝酸性窒素	0.4	0.5	1.1	1.7								
亜硝酸性窒素	＜0.1	＜0.1	＜0.1	＜0.1								
硝酸性窒素及び亜硝酸性窒素	0.5	0.6	1.2	1.8								
ふっ素	0.2	0.19	0.15	0.13								
水生生物保全項目												
全亜鉛	0.004		0.005									
その他項目												
前日の天候	曇り	晴れ	曇り	晴れ								
塩化物イオン	22	27	17	20								
濁り	微濁	透明	透明	透明								
DOの飽和率	104	102	98	99								

地点統一番号	類型	調査年度		水域名			地点名			調査機関名		
07-263-01		2011		桜川			小泉橋			郡山市		
項目	(1)	(2)	(3)	(4)								
一般項目												
採取月日	06月16日	09月09日	12月06日	03月16日								
採取時刻	09時00分	08時50分	09時55分	09時15分								
天候	曇り	晴れ	曇り	曇り								
気温	21.0	23.7	5.6	3.2								
水温	18.3	20.5	5.3	3.1								
流量	0.33	0.51	0.46	0.47								
採取位置	流心(中央)	流心(中央)	流心(中央)	流心(中央)								
採取水深	0.5	0.5	0.5	0.5								
透明度	0.85	＞1	＞1	0.92								
生活環境項目												
pH	8.0	7.9	7.8	7.7								
DO	8.9	8.9	12	12								
BOD	1.6	1.8	1.5	2.3								
COD	5.3	4.1	3.1	3.9								
SS	3	1	2	2								
大腸菌群数	2300	49000	4600	4900								
全窒素	3.2		3.5									
全燐	0.79		0.41									
健康項目												
硝酸性窒素	2.6	4	3.1	4.8								
亜硝酸性窒素	＜0.1	＜0.1	0.1	＜0.1								
硝酸性窒素及び亜硝酸性窒素	2.7	4.1	3.2	4.9								
ふっ素	＜0.08	0.14	0.1	0.1								
水生生物保全項目												
全亜鉛	0.003		0.004									
その他項目												
前日の天候	曇り	晴れ	曇り	晴れ								
塩化物イオン	36	39	43	28								
濁り	透明	透明	透明	透明								
DOの飽和率	98	103	101	96								

地点統一番号	類型	調査年度		水域名			地点名			調査機関名		
07-264-01		2011		亀田川			逢瀬川合流前			郡山市		
項目	(1)	(2)	(3)	(4)								
一般項目												
採取月日	06月17日	09月01日	12月02日	03月09日								
採取時刻	09時40分	08時10分	08時10分	08時15分								
天候	雨	曇り	曇り	曇り								
気温	18.1	23.5	1.6	3.9								
水温	18.7	21.7	5.8	5.6								
流量	0.57	0.38	0.05	0.11								
採取位置	流心（中央）	流心（中央）	流心（中央）	流心（中央）								
採取水深	0.5	0.5	0.5	0.5								
透明度	0.20	0.55	0.74	0.58								
生活環境項目												
pH	7.2	7.4	7.7	7.4								
DO	8.2	8	10	11								
BOD	13	2.6	3.1	3.9								
COD	13	5.4	5.2	4.5								
SS	52	11	4	6								
大腸菌群数	220000	33000	3300	3300								
全窒素	1.6	1.1	4.3	3.1								
全燐	0.12	0.13	0.72	0.19								
健康項目												
硝酸性窒素	1.7	1.0	3.9	2.8								
亜硝酸性窒素	< 0.1	< 0.1	< 0.1	< 0.1								
硝酸性窒素及び亜硝酸性窒素	1.8	1.1	4.0	2.9								
ふっ素	0.17	0.17	0.19	0.15								
水生生物保全項目												
全亜鉛	0.047	0.003	0.010	0.011								
その他項目												
前日の天候	曇り	曇り	曇り	晴れ								
オルト燐酸態燐	0.058	0.09	0.69	0.18								
塩化物イオン	9	12	21	17								
MBAS	< 0.01		0.01									
濁り	微濁	透明	透明	透明								
DOの飽和率	91	93	83	90								

地点統一番号	類型	調査年度		水域名			地点名			調査機関名		
07-027-51	A	2011		大滝根川（谷田川を含む）			船引橋			福島県		
項目	(1)	(2)	(3)	(4)	(5)	(6)	(7)	(8)	(9)	(10)	(11)	(12)
一般項目												
採取月日	04月11日	05月06日	06月06日	07月01日	08月02日	09月14日	10月04日	11月08日	12月05日	01月04日	02月04日	03月09日
採取時刻	12時30分	14時20分	12時55分	15時40分	11時25分	13時45分	12時15分	13時10分	12時45分	12時20分	14時40分	15時25分
天候	曇り	曇り	晴れ	晴れ	曇り	晴れ	晴れ	晴れ	晴れ	晴れ	曇り	雨
気温	11.1	17.6	21.7	28.0	21.2	33.3	20.6	17.1	6.4	4.6	0.5	2.8
水温	10.4	15.0	20.0	26.5	18.3	24.8	15.0	13.5	7.0	3.5	3.0	6.0
流量	4.15	2.98	2.14	2.27	1.98	1.48	4.40	3.39	3.07	1.92	2.07	5.93
採取位置	流心（中央）	流心（中央）	流心（中央）	流心（中央）	流心（中央）	流心（中央）	流心（中央）	流心（中央）	流心（中央）	流心（中央）	流心（中央）	流心（中央）
採取水深	0.5	0.5	0.5	0.5	0.5	0.5	0.5	0.5	0.5	0.5	0.5	0.5
透明度	＞1.00	0.80	＞1.00	0.75	0.90	0.92	0.98	＞1.00	＞1.00	＞1.00	＞1.00	0.56
生活環境項目												
pH	8.1	7.7	7.8	7.6	7.7	7.9	7.6	7.9	7.7	7.8	7.7	7.5
DO	12	10	9.0	8.1	9.3	8.9	10	10	11	13	13	11
BOD	1.4	1.6	1.0	0.9	0.6	0.5	＜0.5	0.9	＜0.5	0.7	1.5	2.0
COD	2.6	3.5	3.5	4.0	3.4	2.9	2.2	2.7	2.1	1.8	2.3	4.5
SS	2	9	1	3	3	5	2	4	＜1	2	2	8
大腸菌群数	2400	7900	33000	49000	79000	240000	33000	33000	4900	7900	3300	24000
全窒素		1.4			1.3			1.2			1.8	
全燐		0.064			0.066			0.047			0.049	
健康項目												
ジクロロメタン		＜0.002						＜0.002				
四塩化炭素		＜0.0002						＜0.0002				
1,2-ジクロロエタン		＜0.0004						＜0.0004				
1,1-ジクロロエチレン		＜0.002						＜0.002				
シス-1,2-ジクロロエチレン		＜0.002						＜0.002				
1,1,1-トリクロロエタン		＜0.0005						＜0.0005				
1,1,2-トリクロロエタン		＜0.0006						＜0.0006				
トリクロロエチレン		＜0.002						＜0.002				
テトラクロロエチレン		＜0.0005						＜0.0005				
1,3-ジクロロプロペン		＜0.0002						＜0.0002				
チウラム		＜0.0006			＜0.0006							
シマジン		＜0.0003			＜0.0003							
チオベンカルブ		＜0.002			＜0.002							
ベンゼン		＜0.001						＜0.001				
セレン		＜0.002			＜0.002			＜0.002			＜0.002	
硝酸性窒素		1.2			1.0			1.1			1.2	
亜硝酸性窒素		＜0.1			＜0.1			＜0.1			＜0.1	
硝酸性窒素及び亜硝酸性窒素		1.3			1.1			1.2			1.3	
ふっ素		＜0.08			＜0.08			＜0.08			＜0.08	
ほう素		＜0.02			＜0.02			＜0.02			＜0.02	
1,4-ジオキサン		＜0.005						＜0.005				
水生生物保全項目												
全亜鉛		0.002			＜0.001			0.001			0.002	
その他項目												
前日の天候	晴れ	曇り	曇り	一時雨	晴れ	晴れ	晴れ	曇り	一時雨	曇り	曇り	曇り
塩化物イオン		7			6			6			10	
MBAS		0.02						＜0.01				
DOの飽和率	110	102	102	103	101	110	102	100	94	102	100	91

地点統一番号	類型	調査年度			水域名			地点名			調査機関名		
07-027-01	A	2011			大滝根川（谷田川を含む）			阿武隈川合流前			郡山市		
項目	(1)	(2)	(3)	(4)	(5)	(6)	(7)	(8)	(9)	(10)	(11)	(12)
一般項目												
採取月日	04月22日	05月20日	06月16日	07月27日	08月10日	09月09日	10月05日	11月18日	12月02日	01月19日	02月22日	03月16日
採取時刻	08時50分	09時50分	08時00分	09時15分	10時05分	08時05分	10時00分	09時25分	10時10分	09時10分	09時20分	08時25分
天候	曇り	晴れ	曇り	時々雨	晴れ	晴れ	曇り	曇り	曇り	晴れ	晴れ	曇り
気温	11.6	24.5	17.9	22.4	30.9	21.9	13.7	6.6	3.6	−1.9	2.1	2.8
水温	9.8	15.6	17.8	23.3	26.5	21.3	14.6	8.1	7.3	0.5	2.2	3.6
流量	4.96	5.57	2.18	5.16	3.20	4.50	5.39	3.75	4.15	2.81	1.72	5.34
採取位置	流心（中央）	流心（中央）	流心（中央）	流心（中央）	流心（中央）	流心（中央）	流心（中央）	流心（中央）	流心（中央）	流心（中央）	流心（中央）	流心（中央）
採取水深	0.5	0.5	0.5	0.5	0.5	0.5	0.5	0.5	0.5	0.5	0.5	0.5
透明度	＞1	0.98	＞1	0.34	0.37	0.95	0.20	＞1	＞1	＞1	＞1	0.80
生活環境項目												
pH	7.9	7.9	7.9	7.8	8.1	7.9	7.7	7.7	7.9	7.7	7.6	7.7
DO	10	10	9.2	8.5	9.3	8.6	9.8	11	11	16	14	12
BOD	1.8	1.2	1.1	2.2	1.3	1.0	1	1	0.6	2.4	0.9	1.3
COD	3.0	3.2	4.1	4.6	4.2	4.2	3.6	2.5	2.5	2.9	3.4	2.8
SS	3	5	2	11	7	2	4	2	2	3	1	4
大腸菌群数	7900	790	4900	13000	13000	33000	2200	1300	1300	790	790	790
n-ヘキサン抽出物質_油分等		＜0.5			＜0.5			＜0.5			＜0.5	
全窒素		1.5			1.2			1.5			2	
全燐		0.042			0.07			0.038			0.05	
健康項目												
カドミウム		＜0.001			＜0.001			＜0.001			＜0.001	
全シアン		＜0.1			＜0.1			＜0.1			＜0.1	
鉛		＜0.005			＜0.005			＜0.005			＜0.005	
六価クロム		＜0.02			＜0.02			＜0.02			＜0.02	
砒素		＜0.005			＜0.005			＜0.005			＜0.005	
総水銀		＜0.0005			＜0.0005			＜0.0005			＜0.0005	
アルキル水銀		＜0.0005			＜0.0005			＜0.0005			＜0.0005	
PCB				＜0.0005								
ジクロロメタン		＜0.002			＜0.002			＜0.002			＜0.002	
四塩化炭素		＜0.0002			＜0.0002			＜0.0002			＜0.0002	
1,2-ジクロロエタン		＜0.0004			＜0.0004			＜0.0004			＜0.0004	
1,1-ジクロロエチレン		＜0.002			＜0.002			＜0.002			＜0.002	
シス-1,2-ジクロロエチレン		＜0.002			＜0.002			＜0.002			＜0.002	
1,1,1-トリクロロエタン		＜0.0005			＜0.0005			＜0.0005			＜0.0005	
1,1,2-トリクロロエタン		＜0.0006			＜0.0006			＜0.0006			＜0.0006	
トリクロロエチレン		＜0.002			＜0.002			＜0.002			＜0.002	
テトラクロロエチレン		＜0.0005			＜0.0005			＜0.0005			＜0.0005	
1,3-ジクロロプロペン		＜0.0002			＜0.0002			＜0.0002			＜0.0002	
チウラム		＜0.0006		＜0.0006								
シマジン		＜0.0003		＜0.0003								
チオベンカルブ		＜0.002		＜0.002								
ベンゼン		＜0.001			＜0.001			＜0.001			＜0.001	
セレン		＜0.002			＜0.002			＜0.002			＜0.002	
硝酸性窒素	1.5	1.4	1.1	1.1	1.1	1.1	1.3	1.3	1.4	1.8	1.5	1.8
亜硝酸性窒素	＜0.1	0.1	＜0.1	＜0.1	＜0.1	＜0.1	＜0.1	＜0.1	＜0.1	＜0.1	＜0.1	＜0.1
硝酸性窒素及び亜硝酸性窒素	1.6	1.5	1.2	1.2	1.2	1.2	1.4	1.4	1.5	1.9	1.6	1.9
ふっ素	0.10	0.13	0.2	0.16	0.16	0.11	0.13	0.12	0.1	0.11	0.15	＜0.08
ほう素		＜0.02			0.04			0.02			0.09	
1,4-ジオキサン		＜0.005						＜0.005				
要監視項目												
クロロホルム		0.0032										
トランス-1,2-ジクロロエチレン		＜0.002										
1,2-ジクロロプロパン		＜0.006										
p-ジクロロベンゼン		＜0.02										
イソキサチオン		＜0.0008										
ダイアジノン		＜0.0005										
フェニトロチオン		＜0.0003										
イソプロチオラン		＜0.004										
オキシン銅		＜0.004										
クロロタロニル		＜0.004										
プロピザミド		＜0.0008										
EPN				＜0.0006								
ジクロルボス		＜0.001										
フェノブカルブ		＜0.002										
イプロベンホス		＜0.0008										
クロルニトロフェン		＜0.0001										
トルエン		＜0.06										
キシレン		＜0.04										
フタル酸ジエチルヘキシル		＜0.006										
ニッケル		＜0.001										
モリブデン		＜0.007										
アンチモン								＜0.0002				
塩化ビニルモノマー		＜0.0002										
エピクロロヒドリン		＜0.00004										
全マンガン		＜0.02										
ウラン		＜0.0002										
特殊項目												
フェノール類		＜0.005						＜0.005				
銅		＜0.01			＜0.01			＜0.01			＜0.01	
クロム		＜0.05			＜0.05			＜0.05			＜0.05	
水生生物保全項目												
全亜鉛		＜0.001			＜0.001			＜0.001			0.006	
フェノール		＜0.001										
ホルムアルデヒド		＜0.003										
その他項目												
前日の天候	曇り	晴れ	曇り	一時雨	晴れ	晴れ	晴れ	曇り	曇り	晴れ	曇り	晴れ
アンモニア性窒素	＜0.1	＜0.1	＜0.1	＜0.1	＜0.1	＜0.1	＜0.1	＜0.1	＜0.1	＜0.1	＜0.1	＜0.1
オルト燐酸態燐		0.027			0.055			0.03			0.026	
塩化物イオン	8	8	11	8	9	7	6	6	6	8	9	7
MBAS		＜0.01						＜0.01				
濁り	透明	透明	透明	濁	濁	微濁	微濁	透明	透明	透明	透明	透明
DOの飽和率	98	105	101	101	117	100	100	100	99	120	106	100

地点統一番号	類型	調査年度		水域名			地点名			調査機関名		
07-027-52	A	2011		大滝根川(谷田川を含む)			谷田川橋			郡山市		
項目	(1)	(2)	(3)	(4)	(5)	(6)	(7)	(8)	(9)	(10)	(11)	(12)
一般項目												
採取月日	04月22日	05月20日	06月16日	07月27日	08月10日	09月09日	10月05日	11月18日	12月02日	01月19日	02月22日	03月16日
採取時刻	09時05分	10時20分	08時10分	09時45分	10時30分	08時25分	10時20分	09時45分	10時50分	09時30分	09時40分	08時40分
天候	曇り	晴れ	曇り	時々雨	晴れ	晴れ	曇り	曇り	曇り	晴れ	晴れ	曇り
気温	10.8	26.6	19.6	28.4	32.4	23.4	14.8	10.0	3.2	0.9	3.0	4.6
水温	11.0	20.2	19.5	23.0	27.5	20.5	13.2	7.5	6.0	0.6	2.8	2.8
流量	1.32	1.02	1.07	2.25	1.00	1.04	2.48	1.44	1.31	1.10	1.11	1.92
採取位置	流心(中央)	流心(中央)	流心(中央)	流心(中央)	流心(中央)	流心(中央)	流心(中央)	流心(中央)	流心(中央)	流心(中央)	流心(中央)	流心(中央)
採取水深	0.5	0.5	0.5	0.5	0.5	0.5	0.5	0.5	0.5	0.5	0.5	0.5
透明度	> 1	0.56	> 1	0.38	> 1	> 1	> 1	> 1	0.72	0.70	> 1	> 1
生活環境項目												
pH	7.6	7.4	7.6	7.5	8	7.4	7.4	7.4	7.5	7.5	7.5	7.5
DO	10	9.3	9.3	8.8	9.2	8.1	10	11	11	15	12	12
BOD	2.2	2.0	1.5	1.7	1.7	1.1	1.3	1.1	1.9	3	1.1	0.6
COD	1.7	4.1	4.6	4.6	4.7	3.2	2.2	2.6	3.2	4	2.8	2.2
SS	5	8	4	12	8	1	< 1	3	4	6	2	1
大腸菌群数	4600	1300	3300	24000	3300	240000	13000	1300	13000	7900	400	35000
n-ヘキサン抽出物質_油分等		< 0.5			< 0.5			< 0.5			< 0.5	
全窒素		2.3			0.81			1.7			2	
全燐		0.11			0.065			0.067			0.11	
健康項目												
カドミウム		< 0.001			< 0.001			< 0.001			< 0.001	
全シアン		< 0.1			< 0.1			< 0.1			< 0.1	
鉛		< 0.005			< 0.005			< 0.005			< 0.005	
六価クロム		< 0.02			< 0.02			< 0.02			< 0.02	
砒素		< 0.005			< 0.005			< 0.005			< 0.005	
総水銀		< 0.0005			< 0.0005			< 0.0005			< 0.0005	
アルキル水銀		< 0.0005			< 0.0005			< 0.0005			< 0.0005	
ジクロロメタン		< 0.002			< 0.002			< 0.002			< 0.002	
四塩化炭素		< 0.0002			< 0.0002			< 0.0002			< 0.0002	
1,2-ジクロロエタン		< 0.0004			< 0.0004			< 0.0004			< 0.0004	
1,1-ジクロロエチレン		< 0.002			< 0.002			< 0.002			< 0.002	
シス-1,2-ジクロロエチレン		< 0.002			< 0.002			< 0.002			< 0.002	
1,1,1-トリクロロエタン		< 0.0005			< 0.0005			< 0.0005			< 0.0005	
1,1,2-トリクロロエタン		< 0.0006			< 0.0006			< 0.0006			< 0.0006	
トリクロロエチレン		< 0.002			< 0.002			< 0.002			< 0.002	
テトラクロロエチレン		< 0.0005			< 0.0005			< 0.0005			< 0.0005	
1,3-ジクロロプロペン		< 0.0002			< 0.0002			< 0.0002			< 0.0002	
チウラム		< 0.0006		< 0.0006								
シマジン		< 0.0003		< 0.0003								
チオベンカルブ		< 0.002		< 0.002								
ベンゼン		< 0.001			< 0.001			< 0.001			< 0.001	
セレン		< 0.002			< 0.002			< 0.002			< 0.002	
硝酸性窒素	1.8	1.8	1	0.9	0.7	1.4	1.5	1.5	1.8	1.9	1.5	1.7
亜硝酸性窒素	< 0.1	0.1	< 0.1	< 0.1	< 0.1	< 0.1	< 0.1	< 0.1	< 0.1	< 0.1	< 0.1	< 0.1
硝酸性窒素及び亜硝酸性窒素	1.9	2.0	1.1	1	0.8	1.5	1.6	1.6	1.9	2.0	1.6	1.8
ふっ素	0.21	0.34	0.38	0.22	0.38	0.24	0.21	0.27	0.28	0.35	0.3	0.2
ほう素		0.18			0.2			0.18			0.22	
1,4-ジオキサン		< 0.005										
特殊項目												
銅		< 0.01			< 0.01			< 0.01			< 0.01	
クロム		< 0.05			< 0.05			< 0.05			< 0.05	
水生生物保全項目												
全亜鉛		0.005			0.012			0.018			0.011	
その他項目												
前日の天候	曇り	晴れ	曇り	一時雨	晴れ	晴れ	晴れ	曇り	曇り	晴れ	曇り	晴れ
オルト燐酸態燐		0.094			0.043			0.037			0.046	
塩化物イオン	13	20	23	28	23	15	14	15	15	20	21	10
MBAS		< 0.01						< 0.01				
濁り	透明	微濁	透明	濁	透明	微濁	透明	透明	透明	透明	透明	透明
DOの飽和率	94	106	105	105	118	93	100	97	98	113	96	98

地点統一番号	類型	調査年度		水域名			地点名			調査機関名		
07-027-55	A	2011		大滝根川(谷田川を含む)			上川原			福島県		
項目	(1)	(2)	(3)	(4)								
一般項目												
採取月日	06月06日	08月02日	10月04日	12月05日								
採取時刻	13時10分	12時10分	12時40分	12時20分								
天候	曇り	曇り	晴れ	晴れ								
気温	20.1	21.5	20.3	6.6								
水温	19.8	18.8	15.0	8.5								
流量	2.44	2.77		3.21								
採取位置	流心(中央)	流心(中央)	流心(中央)	流心(中央)								
採取水深	0.5	0.5	0.5	0.5								
透明度	> 1.00	> 1.00	> 1.00	> 1.00								
トリハロメタン生成能												
トリハロメタン生成能	0.043	0.046	0.028	0.029								
クロロホルム生成能	0.029	0.031	0.017	0.017								
ブロモジクロロメタン生成能	0.010	0.012	0.008	0.008								
ジブロモクロロメタン生成能	0.003	0.002	0.002	0.003								
ブロモホルム生成能	< 0.001	< 0.001	< 0.001	< 0.001								
その他項目												
前日の天候	曇り	晴れ	晴れ	一時雨								

地点統一番号	類型	調査年度		水域名			地点名			調査機関名		
07-225-01		2011		笹原川			新橋			福島河川国道事務所		
項目	(1)	(2)	(3)	(4)	(5)	(6)	(7)	(8)	(9)	(10)	(11)	(12)
一般項目												
採取月日	04月27日	05月24日	06月05日	07月13日	08月03日	09月07日	10月05日	11月09日	12月07日	01月11日	02月15日	03月12日
採取時刻	10時15分	09時10分	09時30分	09時45分	09時50分	09時45分	10時00分	09時40分	09時55分	09時45分	09時35分	09時30分
天候	晴れ	曇り	曇り	晴れ	曇り	晴れ	曇り	晴れ	晴れ	曇り	曇り	雪
気温	19.6	17.8	22.4	29.1	23.5	24.6	15.5	12.0	11.0	0.6	5.9	1.5
水温	11.4	13.9	17.1	25.5	20.5	20.3	13.8	11.2	6.6	3.0	3.2	2.9
流量	4.93	4.26	3.55	3.06	5.20	4.75	3.3	2.37	2.21	1.09	1.76	5.36
採取位置	左岸	左岸	流心(中央)	左岸	流心(中央)	流心(中央)	流心(中央)	流心(中央)	流心(中央)	流心(中央)	流心(中央)	流心(中央)
採取水深	0.08	0.07	0.08	0.06	0.07	0.09	0.08	0.05	0.07	0.05	0.06	0.08
全水深	0.41	0.37	0.4	0.34	0.38	0.45	0.4	0.28	0.33	0.28	0.32	0.40
透明度	0.8	0.6	0.7	0.4	0.5	0.5	0.8	0.8	> 1	0.9	0.9	0.5
生活環境項目												
pH	7.2	7.2	7.2	7.3	7.2	7.4	7.3	7.5	7.4	7.4	7.3	7.2
DO	10	10	9.5	7.8	8.5	8.8	10	11	12	12	12	12
BOD	0.9	1.5	1.7	1.3	1.1	1.3	1.3	1.4	1.1	1.1	1.3	0.9
COD	2.6	3.2	3.2	3.7	2.7	3.5	3.0	2.3	2.3	1.9	2.8	6.8
SS	7	4	8	12	12	13	4	5	2	2	3	6
大腸菌群数	4900	7900	14000	49000	17000	220000	33000	4900	17000	2400	3300	1400
全窒素		0.83			0.94			0.86			1.5	
全燐		0.057			0.066			0.054			0.056	
水生生物保全項目												
全亜鉛		0.004			0.005			0.003			0.005	

地点統一番号	類型	調査年度		水域名			地点名			調査機関名		
07-025-01	A	2011		釈迦堂川(影沼橋より上流)			須賀川市水道取水地点			福島県		
項目	(1)	(2)	(3)	(4)	(5)	(6)	(7)	(8)	(9)	(10)	(11)	(12)
一般項目												
採取月日	04月30日	05月27日	06月08日	07月14日	08月05日	09月10日	10月07日	11月08日	12月08日	01月04日	02月01日	03月03日
採取時刻	10時28分	11時55分	12時40分	10時35分	11時30分	12時45分	13時50分	11時40分	14時00分	10時10分	12時40分	09時20分
天候	曇り	曇り	晴れ	晴れ	晴れ	晴れ	晴れ	晴れ	一時雨	晴れ	曇り	晴れ
気温	18.1	20.1	25.0	30.3	28.6	26.3	16.8	14.9	4.7	4.7	5.2	2.9
水温	13.0	17.9	23.3	29.5	22.5	25.4	15.7	13.5	6.9	2.5	2.6	3.5
流量	11.17	6.73	3.66	2.76	9.62	7.72	14.24	4.38	4.93	2.52	2.08	5.91
採取位置	流心(中央)	流心(中央)	流心(中央)	流心(中央)	流心(中央)	流心(中央)	流心(中央)	流心(中央)	流心(中央)	流心(中央)	流心(中央)	流心(中央)
採取水深	0.5	0.5	0.5	0.5	0.5	0.5	0.5	0.5	0.5	0.5	0.5	0.5
透明度	0.65	> 1.00	> 1.00	> 1.00	0.70	> 1.00	0.65	> 1.00	> 1.00	> 1.00	> 1.00	0.45
生活環境項目												
pH	7.1	7.8	7.8	8.3	7.4	7.9	7.6	8.0	7.9	7.9	7.9	7.7
DO	11	10	10	10	9.1	9.5	10	10	12	14	14	13
BOD	0.8	0.7	0.6	1.6	0.6	0.9	1.0	0.8	0.9	0.8	1.2	1.2
SS	7	3	1	3	3	3	2	6	< 1	< 1	1	5
大腸菌群数	4900	13000	7900	13000	24000	24000	240000	24000	7900	2400	330	490
全窒素		0.57			1.2			0.93			1.2	
全燐		0.041			0.064			0.037			0.046	
健康項目												
カドミウム		< 0.001			< 0.001			< 0.001			< 0.001	
全シアン		< 0.1			< 0.1			< 0.1			< 0.1	
鉛		< 0.005			< 0.005			< 0.005			< 0.005	
六価クロム		< 0.02			< 0.02			< 0.02			< 0.02	
砒素		< 0.005			< 0.005			< 0.005			< 0.005	
総水銀		< 0.0005			< 0.0005			< 0.0005			< 0.0005	
PCB			< 0.0005									
ジクロロメタン		< 0.002						< 0.002				
四塩化炭素		< 0.0002						< 0.0002				
1,2-ジクロロエタン		< 0.0004						< 0.0004				
1,1-ジクロロエチレン		< 0.002						< 0.002				
シス-1,2-ジクロロエチレン		< 0.002						< 0.002				
1,1,1-トリクロロエタン		< 0.0005						< 0.0005				
1,1,2-トリクロロエタン		< 0.0006						< 0.0006				
トリクロロエチレン		< 0.002						< 0.002				
テトラクロロエチレン		< 0.0005						< 0.0005				
1,3-ジクロロプロペン		< 0.0002						< 0.0002				
チウラム		< 0.0006			< 0.0006							
シマジン		< 0.0003			< 0.0003							
チオベンカルブ		< 0.002			< 0.002							
ベンゼン		< 0.001						< 0.001				
セレン		< 0.002			< 0.002			< 0.002			< 0.002	
硝酸性窒素		0.4			0.6			0.7			0.8	
亜硝酸性窒素		< 0.1			< 0.1			< 0.1			< 0.1	
硝酸性窒素及び亜硝酸性窒素		0.5			0.7			0.8			0.9	
ふっ素		< 0.08			< 0.08			< 0.08			< 0.08	
ほう素		0.03			0.02			0.03			0.05	
1,4-ジオキサン		< 0.005						< 0.005				
要監視項目												
クロロホルム				< 0.0006								
トランス-1,2-ジクロロエチレン				< 0.002								
1,2-ジクロロプロパン				< 0.006								
p-ジクロロベンゼン				< 0.02								
イソキサチオン				< 0.0008								
ダイアジノン				< 0.0005								
フェニトロチオン				< 0.0003								
イソプロチオラン				< 0.004								
オキシン銅				< 0.004								
クロロタロニル				< 0.004								
プロピザミド				< 0.0008								
EPN				< 0.0006								
ジクロルボス				< 0.001								
フェノブカルブ				< 0.002								
イプロベンホス				< 0.0008								
クロルニトロフェン				< 0.0001								
トルエン				< 0.06								
キシレン				< 0.04								
フタル酸ジエチルヘキシル				< 0.006								
ニッケル				< 0.001								
モリブデン				< 0.007								
アンチモン				< 0.0002								
塩化ビニルモノマー				< 0.0002								
エピクロロヒドリン				< 0.00004								
全マンガン				0.05								
ウラン				< 0.0002								
トリハロメタン生成能												
トリハロメタン生成能			0.040		0.047		0.040		0.027			
クロロホルム生成能			0.025		0.034		0.026		0.014			
ブロモジクロロメタン生成能			0.010		0.010		0.010		0.008			
ジブロモクロロメタン生成能			0.004		0.002		0.003		0.004			
ブロモホルム生成能			< 0.001		< 0.001		< 0.001		< 0.001			
水生生物保全項目												
全亜鉛		< 0.001			< 0.001			0.001			0.001	
フェノール				< 0.001								
ホルムアルデヒド				< 0.003								
その他項目												
前日の天候	晴れ	晴れ	晴れ	晴れ	曇り	晴れ	曇り	曇り	晴れ	晴れ	曇り	雪
塩化物イオン		6		8		13		7		7		14
MBAS		0.02			0.01			< 0.01			0.01	
DOの飽和率	108	109	119	133	108	117	105	100	102	107	107	102

地点統一番号	類型	調査年度		水域名			地点名			調査機関名		
07-026-01	B	2011		釈迦堂川(影沼橋より下流)			阿武隈川合流前(下宿)			福島河川国道事務所		
項目	(1)	(2)	(3)	(4)	(5)	(6)	(7)	(8)	(9)	(10)	(11)	(12)
一般項目												
採取月日	04月27日	05月24日	06月05日	07月13日	08月03日	09月07日	10月05日	11月09日	12月07日	01月11日	02月15日	03月12日
採取時刻	09時30分	09時08分	08時45分	08時45分	09時00分	08時55分	09時05分	08時50分	09時00分	09時02分	08時44分	08時50分
天候	晴れ	曇り	曇り	晴れ	曇り	晴れ	曇り	晴れ	晴れ	雪	曇り	雪
気温	18.0	14.1	21.9	26.5	22.9	23.5	12.3	9.5	5.5	−0.5	5.1	0.3
水温	13.0	14.5	19.1	26.5	19.6	19.0	13.0	10.6	6.4	2.7	3.5	3.9
流量	8.35	7.86	6.55	3.08	13.23	12.05	6.80	4.00	4.98	3.19	4.09	12.66
採取位置	左岸	左岸	流心(中央)	流心(中央)	流心(中央)	左岸	右岸	右岸	左岸	右岸	左岸	左岸
採取水深	0.08	0.07	0.07	0.03	0.11	0.18	0.08	0.09	0.1	0.1	0.06	0.13
全水深	0.44	0.35	0.35	0.15	0.55	0.9	0.39	0.48	0.49	0.51	0.3	0.68
透明度	0.6	0.6	0.9	＞1	0.7	0.8	＞1	0.8	0.6	＞1	0.8	0.5
生活環境項目												
pH	7.5	7.6	7.6	7.9	7.4	7.6	7.5	7.6	7.5	7.6	7.5	7.4
DO	10	10	9.5	8.3	8.5	8.8	10	10	11	12	12	12
BOD	0.9	1.3	1.3	＜0.5	0.6	＜0.5	0.7	0.6	0.5	0.6	0.6	＜0.5
COD	2.3	2.9	4.4	3.0	2.3	3.0	2.0	2.2	2.2	2.3	2.6	6.0
SS	9	4	3	2	11	7	1	5	5	3	4	7
大腸菌群数	3300	7900	7000	4900	13000	33000	13000	13000	2400	700	790	1300
全窒素		0.80			1.0			1.1			1.3	
全燐		0.050			0.045			0.042			0.044	
水生生物保全項目												
全亜鉛	0.004	0.002	0.002	0.003	0.004	0.003	0.002	0.003	0.004	0.003	0.005	0.006

地点統一番号	類型	調査年度		水域名			地点名			調査機関名		
07-004-51	A	2011		社川			社川橋			福島県		
項目	(1)	(2)	(3)	(4)	(5)	(6)	(7)	(8)	(9)	(10)	(11)	(12)
一般項目												
採取月日	04月13日	05月17日	06月10日	07月01日	08月01日	09月09日	10月03日	11月08日	12月06日	01月05日	02月09日	03月09日
採取時刻	11時00分	10時10分	10時30分	10時10分	10時20分	10時10分	10時30分	10時15分	10時10分	10時20分	11時05分	08時50分
天候	晴れ	曇り	曇り	晴れ	曇り	晴れ	晴れ	晴れ	晴れ	晴れ	晴れ	雨
気温	11.4	17.3	23.4	29.1	20.8	25.9	20.3	13.2	6.5	1.6	1.9	2.1
水温	11.5	16.5	22.0	25.2	18.9	21.0	14.6	11.0	7.5	2.0	3.5	5.5
流量	1.85	0.18	0.12	0.08	9.92	3.95	4.74	1.52	1.61	1.12	1.22	5.23
採取位置	流心(中央)	流心(中央)	流心(中央)	流心(中央)	流心(中央)	流心(中央)	流心(中央)	流心(中央)	流心(中央)	流心(中央)	流心(中央)	流心(中央)
採取水深	0.5	0.5	0.5	0.5	0.5	0.5	0.5	0.5	0.5	0.5	0.5	0.5
透明度	＞1.00	0.65	＞1.00	0.70	0.80	＞1.00	＞1.00	＞1.00	＞1.00	＞1.00	＞1.00	＞1.00
生活環境項目												
pH	7.7	7.0	7.3	7.4	7.2	7.4	7.2	7.8	7.5	7.6	7.5	7.2
DO	12	10	9.3	8.9	9.1	9.3	10	11	12	13	13	12
BOD	0.6	1.1	1.1	1.0	1.1	0.6	0.7	0.9	0.9	0.6	1.6	0.8
SS	＜1	4	1	5	4	1	＜1	1	＜1	＜1	1	1
大腸菌群数	3300	24000	49000	33000	7900	79000	13000	3300	3300	4900	4900	3300
全窒素		1.3			1.1			1.2			1.8	
全燐		0.059			0.035			0.024			0.042	
水生生物保全項目												
全亜鉛		0.005			0.002			0.002			0.005	
その他項目												
前日の天候	晴れ	晴れ	晴れ	一時雨	曇り	晴れ	晴れ	曇り	曇り	晴れ	曇り	曇り
MBAS		0.01						＜0.01				
DOの飽和率	115	107	98	110	101	107	102	103	105	97	102	100

地点統一番号	類型	調査年度		水域名			地点名			調査機関名		
07-004-01	A	2011		社川			王子橋			福島県		
項目	(1)	(2)	(3)	(4)	(5)	(6)	(7)	(8)	(9)	(10)	(11)	(12)
一般項目												
採取月日	04月15日	05月27日	06月21日	07月08日	08月05日	09月10日	10月07日	11月08日	12月06日	01月04日	02月01日	03月03日
採取時刻	15時20分	10時50分	11時30分	10時35分	09時25分	10時50分	12時15分	10時00分	12時05分	11時20分	11時00分	10時35分
天候	晴れ	曇り	曇り	曇り	晴れ	晴れ	曇り	曇り	曇り	晴れ	晴れ	晴れ
気温	16.2	19.6	27.2	26.7	26.9	31.2	18.8	12.5	7.7	4.2	1.9	4.8
水温	16.0	17.2	24.2	24.0	25.5	23.4	15.8	12.5	7.0	2.5	1.2	2.5
流量	4.75	2.78	3.29	4.96	6.94	8.69	14.70	6.26	6.87	2.86	3.46	5.84
採取位置	流心(中央)	流心(中央)	流心(中央)	流心(中央)	流心(中央)	流心(中央)	流心(中央)	流心(中央)	流心(中央)	流心(中央)	流心(中央)	流心(中央)
採取水深	0.5	0.5	0.5	0.5	0.5	0.5	0.5	0.5	0.5	0.5	0.5	0.5
透明度	> 1.00	> 1.00	> 1.00	0.85	> 1.00	0.80	> 1.00	> 1.00	> 1.00	> 1.00	> 1.00	> 1.00
生活環境項目												
pH	8.5	7.7	7.6	7.4	7.7	7.8	7.5	7.8	7.7	7.8	7.7	7.6
DO	12	9.9	8.5	8.3	9.5	9.3	9.9	10	12	13	14	13
BOD	1.4	0.9	0.9	1.0	0.8	1.6	1.6	1.1	1.9	1.3	0.9	1.3
SS	1	1	3	2	1	5	2	2	2	< 1	1	2
大腸菌群数	7900	7900	49000	33000	33000	13000	130000	33000	4900	7900	24000	33000
全窒素		1.2			1.2			1.3			1.7	
全燐		0.056			0.046			0.034			0.034	
健康項目												
カドミウム		< 0.001			< 0.001			< 0.001			< 0.001	
全シアン		< 0.1			< 0.1			< 0.1			< 0.1	
鉛		< 0.005			< 0.005			< 0.005			< 0.005	
六価クロム		< 0.02			< 0.02			< 0.02			< 0.02	
砒素		< 0.005			< 0.005			< 0.005			< 0.005	
総水銀		< 0.0005			< 0.0005			< 0.0005			< 0.0005	
PCB			< 0.0005									
ジクロロメタン		< 0.002						< 0.002				
四塩化炭素		< 0.0002						< 0.0002				
1,2-ジクロロエタン		< 0.0004						< 0.0004				
1,1-ジクロロエチレン		< 0.002						< 0.002				
シス-1,2-ジクロロエチレン		< 0.002						< 0.002				
1,1,1-トリクロロエタン		< 0.0005						< 0.0005				
1,1,2-トリクロロエタン		< 0.0006						< 0.0006				
トリクロロエチレン		< 0.002						< 0.002				
テトラクロロエチレン		< 0.0005						< 0.0005				
1,3-ジクロロプロペン		< 0.0002						< 0.0002				
チウラム		< 0.0006			< 0.0006							
シマジン		< 0.0003			< 0.0003							
チオベンカルブ		< 0.002			< 0.002							
ベンゼン		< 0.001						< 0.001				
セレン		< 0.002			< 0.002			< 0.002			< 0.002	
硝酸性窒素		0.8			0.8			1.0			1.1	
亜硝酸性窒素		< 0.1			< 0.1			< 0.1			< 0.1	
硝酸性窒素及び亜硝酸性窒素		0.9			0.9			1.1			1.2	
ふっ素		< 0.08			< 0.08			< 0.08			< 0.08	
ほう素		< 0.02			< 0.02			< 0.02			< 0.02	
1,4-ジオキサン		< 0.005						< 0.005				
要監視項目												
EPN			< 0.0006									
水生生物保全項目												
全亜鉛		< 0.001			< 0.001			0.003			0.003	
その他項目												
前日の天候	晴れ	晴れ	晴れ	曇り	曇り	晴れ	曇り	曇り	曇り	晴れ	曇り	雪
塩化物イオン		11			7			7			8	
MBAS		0.02			0.01			< 0.01			0.01	
DOの飽和率	126	106	103	101	119	111	104	98	102	100	102	100

地点統一番号	類型	調査年度		水域名			地点名			調査機関名		
07-059-01	B	2011		今出川			猫啼橋			福島県		
項目	(1)	(2)	(3)	(4)	(5)	(6)	(7)	(8)	(9)	(10)	(11)	(12)
一般項目												
採取月日	04月15日	05月06日	06月08日	07月08日	08月05日	09月10日	10月07日	11月08日	12月08日	01月04日	02月01日	03月03日
採取時刻	15時40分	09時50分	11時25分	10時55分	09時05分	10時10分	11時50分	09時25分	09時10分	11時40分	10時30分	10時55分
天候	晴れ	曇り	晴れ	曇り	晴れ	晴れ	曇り	曇り	曇り	晴れ	晴れ	晴れ
気温	15.7	17.2	24.5	26.7	26.9	27.5	18.4	14.4	5.1	5.5	4.0	4.5
水温	15.5	12.3	19.5	23.0	22.5	23.0	16.0	12.5	6.2	4.7	3.0	4.0
流量	2.33	2.02	1.29	1.37	1.87	5.11	8.33	3.32	3.07	0.88	1.20	1.94
採取位置	流心(中央)	流心(中央)	流心(中央)	流心(中央)	流心(中央)	流心(中央)	流心(中央)	流心(中央)	流心(中央)	流心(中央)	流心(中央)	流心(中央)
採取水深	0.5	0.5	0.5	0.5	0.5	0.5	0.5	0.5	0.5	0.5	0.5	0.5
透明度	> 1.00	> 1.00	> 1.00	0.70	0.80	0.70	0.50	> 1.00	0.70	> 1.00	> 1.00	0.80
生活環境項目												
pH	8.2	7.6	7.6	7.5	7.8	7.7	7.5	7.6	7.6	7.7	7.5	7.6
DO	11	11	9.8	9.3	9.1	8.9	9.9	10	12	13	14	13
BOD	2.0	1.4	1.4	1.6	1.2	2.7	1.8	1.6	1.8	1.1	2.0	2.7
SS	3	2	1	1	2	5	4	2	1	1	2	2
大腸菌群数	7900	4900	49000	240000	24000	49000	49000	33000	24000	49000	4900	79000
全窒素		1.2			1.1			1.2			1.6	
全燐		0.061			0.071			0.038			0.036	
健康項目												
カドミウム		< 0.001			< 0.001			< 0.001			< 0.001	
全シアン		< 0.1			< 0.1			< 0.1			< 0.1	
鉛		< 0.005			< 0.005			< 0.005			< 0.005	
六価クロム		< 0.02			< 0.02			< 0.02			< 0.02	
砒素		< 0.005			< 0.005			< 0.005			< 0.005	
総水銀		< 0.0005			< 0.0005			< 0.0005			< 0.0005	
PCB			< 0.0005									
ジクロロメタン		< 0.002						< 0.002				
四塩化炭素		< 0.0002						< 0.0002				
1,2-ジクロロエタン		< 0.0004						< 0.0004				
1,1-ジクロロエチレン		< 0.002						< 0.002				
シス-1,2-ジクロロエチレン		< 0.002						< 0.002				
1,1,1-トリクロロエタン		< 0.0005						< 0.0005				
1,1,2-トリクロロエタン		< 0.0006						< 0.0006				
トリクロロエチレン		< 0.002						< 0.002				
テトラクロロエチレン		< 0.0005						< 0.0005				
1,3-ジクロロプロペン		< 0.0002						< 0.0002				
チウラム		< 0.0006			< 0.0006							
シマジン		< 0.0003			< 0.0003							
チオベンカルブ		< 0.002			< 0.002							
ベンゼン		< 0.001						< 0.001				
セレン		< 0.002			< 0.002			< 0.002			< 0.002	
硝酸性窒素		0.9			0.7			0.9			1.0	
亜硝酸性窒素		< 0.1			< 0.1			< 0.1			< 0.1	
硝酸性窒素及び亜硝酸性窒素		1.0			0.8			1.0			1.1	
ふっ素		< 0.08			< 0.08			< 0.08			< 0.08	
ほう素		< 0.02			< 0.02			< 0.02			< 0.02	
1,4-ジオキサン		< 0.005						< 0.005				
水生生物保全項目												
全亜鉛		0.004			0.001			0.001			0.002	
その他項目												
前日の天候	晴れ	晴れ	晴れ	曇り	曇り	晴れ	曇り	曇り	晴れ	晴れ	曇り	雪
塩化物イオン		6			6			7			7	
MBAS		0.02						< 0.01				
DOの飽和率	115	105	111	111	108	106	104	98	100	105	107	102

地点統一番号	類型	調査年度		水域名			地点名			調査機関名		
07-060-01	A	2011		北須川			やなぎ橋			福島県		
項目	(1)	(2)	(3)	(4)	(5)	(6)	(7)	(8)	(9)	(10)	(11)	(12)
一般項目												
採取月日	04月15日	05月06日	06月08日	07月04日	08月05日	09月10日	10月07日	11月08日	12月08日	01月04日	02月01日	03月03日
採取時刻	16時20分	09時15分	10時40分	12時55分	08時30分	09時10分	11時10分	08時35分	08時30分	12時10分	09時50分	11時35分
天候	晴れ	曇り	晴れ	曇り	曇り	晴れ	晴れ	曇り	曇り	晴れ	晴れ	晴れ
気温	17.6	12.3	19.2	28.5	22.8	25.5	16.7	10.8	4.0	3.5	0.7	2.7
水温	16.0	10.3	17.0	23.3	19.0	18.0	14.5	11.3	6.5	2.6	−1.0	3.2
流量	0.41	0.65	0.56	0.69	0.91	1.15	1.48	0.97	0.83	0.52	0.61	0.78
採取位置	流心(中央)	流心(中央)	流心(中央)	流心(中央)	流心(中央)	流心(中央)	流心(中央)	流心(中央)	流心(中央)	流心(中央)	流心(中央)	流心(中央)
採取水深	0.5	0.5	0.5	0.5	0.5	0.5	0.5	0.5	0.5	0.5	0.5	0.5
透明度	> 1.00	> 1.00	> 1.00	> 1.00	> 1.00	> 1.00	0.95	> 1.00	> 1.00	> 1.00	> 1.00	> 1.00
生活環境項目												
pH	8.4	7.7	7.7	7.8	7.8	7.8	7.7	7.7	7.8	7.5	7.6	7.6
DO	11	11	9.8	8.5	8.9	9.3	9.9	11	11	13	14	13
BOD	0.8	0.6	0.7	1.0	< 0.5	0.5	0.8	0.5	0.6	0.8	1.0	0.8
COD	3.2	2.4	3.9	5.2	3.6	2.8	2.8	2.2	1.8	1.5	1.6	2.4
SS	< 1	1	1	6	< 1	2	2	< 1	< 1	< 1	1	< 1
大腸菌群数	330	7900	2400	33000	33000	49000	79000	13000	4900	1300	490	490
全窒素	1.1	1.4	1.2	1.1	1.3	1.1	1.2	1.1	1.2	1.5	1.5	1.5
全燐	0.024	0.041	0.073	0.12	0.081	0.063	0.053	0.035	0.031	0.024	0.037	0.036
水生生物保全項目												
全亜鉛		0.002			0.001			0.003			0.003	
その他項目												
前日の天候	晴れ	晴れ	晴れ	晴れ	曇り	晴れ	曇り	曇り	晴れ	晴れ	曇り	雪
DOの飽和率	115	101	105	101	99	101	101	103	94	100	99	100

地点統一番号	類型	調査年度		水域名			地点名			調査機関名		
07-228-01		2011		藤野川			社川合流前			福島県		
項目	(1)	(2)	(3)	(4)								
一般項目												
採取月日	05月17日	08月01日	11月08日	02月09日								
採取時刻	11時40分	10時50分	10時45分	11時45分								
天候	曇り	曇り	晴れ	晴れ								
気温	17.5	20.8	13.6	3.2								
水温	18.0	19.8	13.0	5.0								
流量	0.62	4.16	0.46	0.52								
採取位置	流心(中央)	流心(中央)	流心(中央)	流心(中央)								
採取水深	0.5	0.5	0.5	0.5								
透明度	0.70	0.90	> 1.00	> 1.00								
生活環境項目												
pH	7.1	7.4	8.0	7.7								
DO	12	9.5	11	13								
BOD	1.5	0.7	1.1	1.6								
SS	3	2	3	< 1								
大腸菌群数	7900	33000	24000	4900								
水生生物保全項目												
全亜鉛	0.009	0.002	0.004	0.008								
その他項目												
前日の天候	晴れ	曇り	曇り	曇り								
MBAS	0.01	< 0.01	0.01	0.01								
DOの飽和率	131	107	108	105								

地点統一番号	類型	調査年度		水域名			地点名			調査機関名		
07-229-01		2011		谷津田川			阿武隈川合流前			福島県		
項目	(1)	(2)	(3)	(4)								
一般項目												
採取月日	05月02日	09月09日	11月08日	01月05日								
採取時刻	11時05分	11時00分	11時15分	10時55分								
天候	晴れ	晴れ	晴れ	晴れ								
気温	16.6	24.9	15.1	-0.7								
水温	14.8	22.5	13.8	4.0								
流量	0.57	0.72	0.48	0.37								
採取位置	流心(中央)	流心(中央)	流心(中央)	流心(中央)								
採取水深	0.5	0.5	0.5	0.5								
透明度	> 1.00	> 1.00	> 1.00	> 1.00								
生活環境項目												
pH	7.7	7.5	7.6	7.6								
DO	10	9.3	9.7	12								
BOD	1.3	1.5	2.5	1.3								
SS	2	1	< 1	< 1								
大腸菌群数	13000	49000	33000	4900								
水生生物保全項目												
全亜鉛	0.005	0.008	0.004	0.007								
その他項目												
前日の天候	晴れ	晴れ	曇り	晴れ								
MBAS	0.02		0.01									
DOの飽和率	102	111	97	94								

地点統一番号	類型	調査年度		水域名			地点名			調査機関名		
07-230-02		2011		堀川			堀川ダム			福島県		
項目	(1)	(2)	(3)	(4)								
一般項目												
採取月日	06月10日	08月01日	10月03日	12月06日								
採取時刻	12時40分	12時55分	13時10分	13時25分								
天候	曇り	曇り	晴れ	曇り								
気温	21.6	20.3	18.7	6.3								
水温	15.0	20.0	14.5	8.3								
採取位置	流心(中央)	流心(中央)	流心(中央)	流心(中央)								
採取水深	0.5	0.5	0.5	0.5								
透明度	> 1.00	> 1.00	0.60	> 1.00								
トリハロメタン生成能												
トリハロメタン生成能	0.017	0.024	0.022	0.023								
クロロホルム生成能	0.013	0.019	0.018	0.017								
ブロモジクロロメタン生成能	0.002	0.003	0.002	0.004								
ジブロモクロロメタン生成能	< 0.001	< 0.001	< 0.001	< 0.001								
ブロモホルム生成能	< 0.001	< 0.001	< 0.001	< 0.001								
その他項目												
前日の天候	晴れ	曇り	晴れ	曇り								

地点統一番号	類型	調査年度		水域名			地点名			調査機関名		
07-258-01		2011		泉川			阿武隈川合流前			福島県		
項目	(1)	(2)	(3)	(4)								
一般項目												
採取月日	05月06日	08月05日	11月19日	02月01日								
採取時刻	10時30分	10時05分	10時15分	11時30分								
天候	曇り	晴れ	雨	晴れ								
気温	16.7	27.8	13.1	4.0								
水温	17.0	23.0	10.5	1.0								
流量	0.36	4.02	1.23	0.36								
採取位置	流心(中央)	流心(中央)	流心(中央)	流心(中央)								
採取水深	0.5	0.5	0.5	0.5								
透明度	0.50	0.65	> 1.00	> 1.00								
生活環境項目												
pH	7.8	7.7	7.9	7.6								
DO	11	9.3	11	14								
BOD	2.2	1.9	1.4	3.6								
SS	7	11	2	3								
大腸菌群数	3300	240000	24000	3300								
水生生物保全項目												
全亜鉛	0.001	0.001	0.002	0.005								
その他項目												
前日の天候	晴れ	曇り	晴れ	曇り								
MBAS	0.01		< 0.01									
DOの飽和率	117	111	103	102								

地点統一番号	類型	調査年度		水域名			地点名			調査機関名		
07-022-01	A	2011		黒川(栃木県境まで)			栃木県境			福島県		
項目	(1)	(2)	(3)	(4)	(5)	(6)	(7)	(8)	(9)	(10)	(11)	(12)
一般項目												
採取月日	04月13日	05月02日	06月10日	07月01日	08月01日	09月09日	10月03日	11月08日	12月06日	01月05日	02月09日	03月06日
採取時刻	13時00分	10時15分	11時55分	13時50分	12時15分	12時00分	12時35分	13時00分	13時00分	12時20分	13時35分	11時20分
天候	晴れ	晴れ	曇り	晴れ	曇り	晴れ	晴れ	晴れ	曇り	晴れ	曇り	曇り
気温	11.6	12.5	22.9	25.7	21.0	24.7	19.6	14.7	8.4	1.5	1.5	7.6
水温	13.5	12.2	18.6	24.0	18.0	20.5	17.0	12.5	8.5	3.5	5.0	6.4
流量	1.61	2.66	1.08	0.90	3.91	4.02	1.76	1.32	1.15	1.00	0.77	1.77
採取位置	流心(中央)	流心(中央)	流心(中央)	流心(中央)	流心(中央)	流心(中央)	流心(中央)	流心(中央)	流心(中央)	流心(中央)	流心(中央)	流心(中央)
採取水深	0.5	0.5	0.5	0.5	0.5	0.5	0.5	0.5	0.5	0.5	0.5	0.5
透明度	> 1.00	> 1.00	> 1.00	> 1.00	> 1.00	> 1.00	> 1.00	> 1.00	> 1.00	> 1.00	> 1.00	> 1.00
生活環境項目												
pH	8.1	7.5	7.6	7.7	7.5	7.6	7.4	7.8	7.7	7.7	7.8	8.1
DO	11	10	9.3	8.9	9.7	9.3	9.9	10	11	13	12	13
BOD	0.8	0.7	1.1	0.5	0.7	0.5	0.7	1.3	0.6	1.0	0.7	1.1
SS	< 1	1	3	1	2	< 1	< 1	1	< 1	1	< 1	1
大腸菌群数	1300	1300	4900	4900	13000	13000	7900	33000	3300	330	790	790
全窒素		0.75			0.77			0.86			1.0	
全燐		0.029			0.024			0.042			0.027	
健康項目												
カドミウム		< 0.001			< 0.001			< 0.001			< 0.001	
全シアン		< 0.1			< 0.1			< 0.1			< 0.1	
鉛		< 0.005			< 0.005			< 0.005			< 0.005	
六価クロム		< 0.02			< 0.02			< 0.02			< 0.02	
砒素		< 0.005			< 0.005			< 0.005			< 0.005	
総水銀		< 0.0005			< 0.0005			< 0.0005			< 0.0005	
PCB			< 0.0005									
ジクロロメタン		< 0.002						< 0.002				
四塩化炭素		< 0.0002						< 0.0002				
1,2-ジクロロエタン		< 0.0004						< 0.0004				
1,1-ジクロロエチレン		< 0.002						< 0.002				
シス-1,2-ジクロロエチレン		< 0.002						< 0.002				
1,1,1-トリクロロエタン		< 0.0005						< 0.0005				
1,1,2-トリクロロエタン		< 0.0006						< 0.0006				
トリクロロエチレン		< 0.002						< 0.002				
テトラクロロエチレン		< 0.0005						< 0.0005				
1,3-ジクロロプロペン		< 0.0002						< 0.0002				
チウラム		< 0.0006			< 0.0006							
シマジン		< 0.0003			< 0.0003							
チオベンカルブ		< 0.002			< 0.002							
ベンゼン		< 0.001						< 0.001				
セレン		< 0.002			< 0.002			< 0.002			< 0.002	
硝酸性窒素		0.6			0.7			0.7			0.8	
亜硝酸性窒素		< 0.1			< 0.1			< 0.1			< 0.1	
硝酸性窒素及び亜硝酸性窒素		0.7			0.8			0.8			0.9	
ふっ素		< 0.08			< 0.08			< 0.08			< 0.08	
ほう素		< 0.02			< 0.02			< 0.02			< 0.02	
1,4-ジオキサン		< 0.005						< 0.005				
要監視項目												
EPN			< 0.0006									
水生生物保全項目												
全亜鉛		< 0.001			< 0.001			< 0.001			< 0.001	
その他項目												
前日の天候	晴れ	晴れ	晴れ	一時雨	曇り	晴れ	晴れ	曇り	曇り	晴れ	曇り	雨
DOの飽和率	110	96	103	108	106	107	106	98	98	102	97	108

地点統一番号	類型	調査年度		水域名			地点名			調査機関名		
07-023-01	A	2011		久慈川(茨城県境まで)			松岡橋			福島県		
項目	(1)	(2)	(3)	(4)	(5)	(6)	(7)	(8)	(9)	(10)	(11)	(12)
一般項目												
採取月日	04月13日	05月02日	06月10日	07月08日	08月01日	09月09日	10月03日	11月08日	12月06日	01月05日	02月09日	03月09日
採取時刻	10時30分	12時10分	09時45分	09時45分	09時40分	09時40分	09時55分	09時40分	09時45分	09時50分	10時15分	08時15分
天候	晴れ	曇り	曇り	曇り	曇り	晴れ	晴れ	晴れ	晴れ	晴れ	晴れ	雨
気温	13.1	18.2	23.0	25.4	20.7	24.9	22.7	14.1	6.5	2.0	3.0	3.1
水温	11.5	15.6	19.5	23.0	19.5	20.5	14.3	13.6	7.5	2.5	4.5	7.0
流量	2.93	4.04	3.44	1.81	8.35	7.34	4.65	2.66	2.12	1.42	2.22	8.84
採取位置	流心(中央)	流心(中央)	流心(中央)	流心(中央)	流心(中央)	流心(中央)	流心(中央)	流心(中央)	流心(中央)	流心(中央)	流心(中央)	流心(中央)
採取水深	0.5	0.5	0.5	0.5	0.5	0.5	0.5	0.5	0.5	0.5	0.5	0.5
透明度	> 1.00	> 1.00	> 1.00	> 1.00	> 1.00	> 1.00	> 1.00	> 1.00	> 1.00	> 1.00	> 1.00	> 1.00
生活環境項目												
pH	8.0	7.9	8.0	7.6	7.9	7.7	7.5	8.1	8.0	8.0	7.9	7.5
DO	12	10	10	9.5	10	9.9	10	10	13	15	14	12
BOD	1.2	0.8	1.0	1.2	0.8	< 0.5	1.0	0.9	< 0.5	0.5	1.8	0.6
SS	< 1	2	< 1	3	2	< 1	< 1	< 1	< 1	< 1	< 1	2
大腸菌群数	1300	3300	4900	13000	33000	24000	4900	24000	1300	13000	33000	2400
全窒素		1.5			0.89			0.81			1.4	
全燐		0.041			0.036			0.035			0.048	
水生生物保全項目												
全亜鉛		0.001			0.001			0.001			0.004	
その他項目												
前日の天候	晴れ	晴れ	晴れ	曇り	曇り	晴れ	晴れ	曇り	曇り	晴れ	曇り	曇り
塩化物イオン		4			3			3			9	
DOの飽和率	115	105	113	113	113	114	100	100	113	115	113	102

地点統一番号	類型	調査年度		水域名			地点名			調査機関名		
07-023-02	A	2011		久慈川(茨城県境まで)			高地原橋			福島県		
項目	(1)	(2)	(3)	(4)	(5)	(6)	(7)	(8)	(9)	(10)	(11)	(12)
一般項目												
採取月日	04月13日	05月02日	06月10日	07月08日	08月01日	09月09日	10月03日	11月08日	12月06日	01月05日	02月09日	03月09日
採取時刻	10時00分	12時45分	09時10分	09時10分	09時05分	09時15分	09時15分	09時15分	09時05分	09時15分	09時40分	07時40分
天候	晴れ	曇り	曇り	一時雨	曇り	晴れ	晴れ	晴れ	晴れ	晴れ	晴れ	雨
気温	12.2	18.5	23.4	24.1	25.3	25.1	17.9	14.5	3.3	−1.2	1.0	3.7
水温	9.2	16.5	19.4	22.5	20.5	20.0	14.5	12.9	5.0	1.0	2.8	5.5
流量	11.36	13.88	10.39	6.42	21.75	20.44	18.60	12.34	11.10	7.90	6.63	19.73
採取位置	流心(中央)	流心(中央)	流心(中央)	流心(中央)	流心(中央)	流心(中央)	流心(中央)	流心(中央)	流心(中央)	流心(中央)	流心(中央)	流心(中央)
採取水深	0.5	0.5	0.5	0.5	0.5	0.5	0.5	0.5	0.5	0.5	0.5	0.5
透明度	> 1.00	> 1.00	> 1.00	> 1.00	> 1.00	> 1.00	> 1.00	> 1.00	> 1.00	> 1.00	> 1.00	0.79
生活環境項目												
pH	7.9	7.9	7.8	7.8	7.8	7.7	7.6	8.0	7.7	7.7	7.8	7.5
DO	13	10	10	8.9	9.5	9.7	10	10	13	14	14	12
BOD	1.4	1.1	0.8	1.0	0.9	0.9	1.2	0.9	0.8	0.8	1.2	0.8
SS	< 1	3	2	2	3	2	1	3	1	< 1	1	3
大腸菌群数	490	3300	4900	24000	24000	24000	7900	4900	2400	490	13000	2400
全窒素		0.83			0.94			0.63			1.0	
全燐		0.042			0.043			0.027			0.042	
健康項目												
カドミウム		< 0.001			< 0.001			< 0.001			< 0.001	
全シアン		< 0.1			< 0.1			< 0.1			< 0.1	
鉛		< 0.005			< 0.005			< 0.005			< 0.005	
六価クロム		< 0.02			< 0.02			< 0.02			< 0.02	
砒素		< 0.005			< 0.005			< 0.005			< 0.005	
総水銀		< 0.0005			< 0.0005			< 0.0005			< 0.0005	
PCB			< 0.0005									
ジクロロメタン		< 0.002						< 0.002				
四塩化炭素		< 0.0002						< 0.0002				
1,2-ジクロロエタン		< 0.0004						< 0.0004				
1,1-ジクロロエチレン		< 0.002						< 0.002				
シス-1,2-ジクロロエチレン		< 0.002						< 0.002				
1,1,1-トリクロロエタン		< 0.0005						< 0.0005				
1,1,2-トリクロロエタン		< 0.0006						< 0.0006				
トリクロロエチレン		< 0.002						< 0.002				
テトラクロロエチレン		< 0.0005						< 0.0005				
1,3-ジクロロプロペン		< 0.0002						< 0.0002				
チウラム		< 0.0006			< 0.0006							
シマジン		< 0.0003			< 0.0003							
チオベンカルブ		< 0.002			< 0.002							
ベンゼン		< 0.001						< 0.001				
セレン		< 0.002			< 0.002			< 0.002			< 0.002	
硝酸性窒素		0.6			0.7			0.4			0.8	
亜硝酸性窒素		< 0.1			< 0.1			< 0.1			< 0.1	
硝酸性窒素及び亜硝酸性窒素		0.7			0.8			0.5			0.9	
ふっ素		0.08			0.08			0.08			0.09	
ほう素		< 0.02			< 0.02			< 0.02			< 0.02	
1,4-ジオキサン		< 0.005						< 0.005				
要監視項目												
EPN			< 0.0006									
水生生物保全項目												
全亜鉛		0.001			0.002			0.003			0.004	
その他項目												
前日の天候	晴れ	晴れ	晴れ	曇り	曇り	晴れ	晴れ	曇り	曇り	晴れ	曇り	曇り
MBAS		0.01			< 0.01			0.01			< 0.01	
DOの飽和率	116	107	111	106	109	110	102	98	105	102	107	100

地点統一番号	類型	調査年度		水域名			地点名			調査機関名		
07-044-01	A	2011		小泉川(小泉橋より上流)			小泉橋			福島県		
項目	(1)	(2)	(3)	(4)	(5)	(6)	(7)	(8)	(9)	(10)		
一般項目												
採取月日	06月20日	07月07日	08月04日	09月08日	10月13日	11月14日	12月01日	01月12日	02月10日	03月01日		
採取時刻	12時15分	10時25分	08時20分	08時50分	12時05分	12時00分	10時20分	12時35分	13時40分	13時00分		
天候	晴れ	晴れ	曇り	晴れ	曇り	曇り	曇り	晴れ	晴れ	晴れ		
気温	26.0	25.5	25.7	22.1	20.5	16.5	6.1	3.4	3.6	9.1		
水温	21.5	23.0	19.5	20.5	17.8	14.5	10.5	5.5	5.5	9.0		
流量	0.08	0.26	0.74	0.27	0.29	0.23	0.13	0.06	0.06	0.06		
採取位置	流心(中央)	流心(中央)	流心(中央)	流心(中央)	流心(中央)	流心(中央)	流心(中央)	流心(中央)	流心(中央)	流心(中央)		
採取水深	0.5	0.5	0.5	0.5	0.5	0.5	0.5	0.5	0.5	0.5		
透明度	> 1.00	0.85	> 1.00	> 1.00	> 1.00	> 1.00	> 1.00	> 1.00	> 1.00	0.80		
生活環境項目												
pH	7.3	7.1	7.5	7.4	7.7	7.4	7.5	7.3	7.3	7.3		
DO	11	8.7	9.7	8.7	14	10	10	13	14	13		
BOD	1.1	1.5	0.5	1.1	1.4	1.3	0.9	1.8	0.5	1.7		
SS	1	5	< 1	< 1	< 1	1	1	1	1	5		
大腸菌群数	24000	33000	33000	33000	13000	4900	330	330	490	7900		
全窒素			0.76			1.1			1.1			
全燐			0.039			0.055			0.068			
水生生物保全項目												
全亜鉛			< 0.001			0.001			0.002			
その他項目												
前日の天候	曇り	晴れ	曇り	晴れ	晴れ	曇り	一時雨	曇り	晴れ	雪		
MBAS			0.02			< 0.01			0.01			
DOの飽和率	115	104	110	100	153	102	94	108	116	116		

地点統一番号	類型	調査年度		水域名			地点名			調査機関名		
07-045-01	B	2011		小泉川(小泉橋より下流)			百間橋			福島県		
項目	(1)	(2)	(3)	(4)	(5)	(6)	(7)	(8)	(9)	(10)		
一般項目												
採取月日	06月14日	07月19日	08月04日	09月14日	10月13日	11月14日	12月01日	01月13日	02月10日	03月01日		
採取時刻	08時25分	09時30分	08時45分	09時30分	08時25分	08時35分	11時05分	10時20分	10時00分	10時10分		
天候	曇り	曇り	曇り	曇り	曇り	晴れ	曇り	晴れ	晴れ	晴れ		
気温	19.0	28.9	26.8	25.6	17.5	16.1	6.4	3.3	1.9	7.0		
水温	23.7	30.0	22.5	26.7	17.8	14.1	8.4	4.5	3.5	6.1		
流量	0.84	1.40	1.98	3.14	1.43	2.96	2.98	1.61	1.82	1.58		
採取位置	流心(中央)	流心(中央)	流心(中央)	流心(中央)	流心(中央)	流心(中央)	流心(中央)	流心(中央)	流心(中央)	流心(中央)		
採取水深	0.5	0.5	0.5	0.5	0.5	0.5	0.5	0.5	0.5	0.5		
透明度	> 1.00	0.70	0.80	> 1.00	> 1.00	> 1.00	> 1.00	> 1.00	0.65	> 1.00		
生活環境項目												
pH	7.3	7.5	7.6	7.5	7.7	7.6	7.8	8.0	7.8	8.0		
DO	3.9	7.5	8.1	6.5	6.9	7.8	8.4	11	11	11		
BOD	1.9	1.8	0.5	0.6	1.5	0.9	1.2	0.7	0.7	0.9		
COD	4.5	4.8	3.5	3.3	3.0	2.6	2.1	2.9	2.9	2.9		
SS	4	6	3	5	2	2	6	4	8	6		
大腸菌群数	4900	1300	1300	33000	7900	7900	4900	79	490	240		
全窒素			0.81			0.75			0.58			
全燐			0.053			0.057			0.033			
健康項目												
カドミウム			< 0.001			< 0.001			< 0.001			
全シアン			< 0.1			< 0.1			< 0.1			
鉛			< 0.005			< 0.005			< 0.005			
六価クロム			< 0.02			< 0.02			< 0.02			
砒素			< 0.005			< 0.005			< 0.005			
総水銀			< 0.0005			< 0.0005			< 0.0005			
PCB	< 0.0005											
ジクロロメタン						< 0.002						
四塩化炭素						< 0.0002						
1,2-ジクロロエタン						< 0.0004						
1,1-ジクロロエチレン						< 0.002						
シス-1,2-ジクロロエチレン						< 0.002						
1,1,1-トリクロロエタン						< 0.0005						
1,1,2-トリクロロエタン						< 0.0006						
トリクロロエチレン						< 0.002						
テトラクロロエチレン						< 0.0005						
1,3-ジクロロプロペン						< 0.0002						
チウラム			< 0.0006									
シマジン			< 0.0003									
チオベンカルブ			< 0.002									
ベンゼン						< 0.001						
セレン			< 0.002			< 0.002			< 0.002			
硝酸性窒素			0.6			0.3			0.1			
亜硝酸性窒素			< 0.1			< 0.1			< 0.1			
硝酸性窒素及び亜硝酸性窒素			0.7			0.4			0.2			
1,4-ジオキサン						< 0.005						
要監視項目												
EPN	< 0.0006											
特殊項目												
銅			< 0.01			< 0.01			< 0.01			
クロム			< 0.05			< 0.05			< 0.05			
水生生物保全項目												
全亜鉛			0.002			0.002			0.004			
その他項目												
前日の天候	曇り	晴れ	曇り	晴れ	晴れ	曇り	一時雨	曇り	晴れ	雪		
塩化物イオン			650			8000			14000			
MBAS			0.02			< 0.01			< 0.01			
DOの飽和率	47	100	97	83	75	78	73	89	87	91		
干潮時刻1	0832	1203	0022	1034	1004	1105	0115	0001	1118	0057		
干潮時刻2	2013		1230	2256	2231	2352	1337	1213	2340	1537		
満潮時刻1	0050	0521	0622	0430	0426	0615	0827	0637	0531	0731		
満潮時刻2	1555	1839	1843	1637	1549	1631	1848	1754	1714			

地点統一番号	類型	調査年度		水域名			地点名			調査機関名		
07-015-01	A	2011		宇多川(清水橋より上流)			掘坂橋			福島県		
項目	(1)	(2)	(3)	(4)	(5)	(6)	(7)	(8)	(9)	(10)		
一般項目												
採取月日	06月20日	07月07日	08月04日	09月08日	10月13日	11月14日	12月01日	01月12日	02月10日	03月01日		
採取時刻	12時45分	10時55分	12時25分	08時30分	12時25分	11時40分	10時40分	13時05分	14時00分	14時05分		
天候	晴れ	晴れ	曇り	晴れ	曇り	曇り	曇り	晴れ	晴れ	晴れ		
気温	27.5	28.1	25.8	22.4	18.5	16.5	6.3	2.3	2.6	11.6		
水温	22.0	22.3	20.5	20.3	16.0	12.1	8.6	1.2	2.0	7.0		
流量	1.45	1.94	3.35	1.49	2.12	0.93	1.05	0.53	0.93	0.83		
採取位置	流心(中央)	流心(中央)	流心(中央)	流心(中央)	流心(中央)	流心(中央)	流心(中央)	流心(中央)	流心(中央)	流心(中央)		
採取水深	0.5	0.5	0.5	0.5	0.5	0.5	0.5	0.5	0.5	0.5		
透明度	> 1.00	> 1.00	> 1.00	> 1.00	> 1.00	> 1.00	> 1.00	> 1.00	> 1.00	> 1.00		
生活環境項目												
pH	7.9	7.8	7.8	7.8	8.0	8.0	7.8	7.7	7.8	7.9		
DO	9.3	9.7	9.5	9.3	10	11	12	14	14	14		
BOD	0.8	1.1	< 0.5	1.6	0.9	0.9	0.5	1.5	< 0.5	< 0.5		
SS	< 1	< 1	< 1	2	1	< 1	1	1	< 1	< 1		
大腸菌群数	7900	7900	7900	24000	3300	2400	490	330	49	130		
全窒素			0.65			0.73			0.94			
全燐			0.011			0.003			0.005			
水生生物保全項目												
全亜鉛			0.001			0.001			< 0.001			
その他項目												
前日の天候	曇り	晴れ	曇り	晴れ	晴れ	曇り	一時雨	曇り	晴れ	雪		
DOの飽和率	98	102	109	105	105	105	107	102	104	119		

地点統一番号	類型	調査年度		水域名			地点名			調査機関名		
07-016-01	A	2011		宇多川(清水橋より下流)			百間橋			福島県		
項目	(1)	(2)	(3)	(4)	(5)	(6)	(7)	(8)	(9)	(10)		
一般項目												
採取月日	06月14日	07月07日	08月04日	09月14日	10月13日	11月14日	12月01日	01月13日	02月10日	03月01日		
採取時刻	08時10分	09時45分	09時10分	09時45分	08時50分	08時55分	11時25分	10時40分	10時15分	10時20分		
天候	曇り	晴れ	曇り	曇り	曇り	晴れ	曇り	晴れ	晴れ	晴れ		
気温	18.8	24.7	26.8	25.5	17.5	16.2	6.2	3.3	1.4	7.1		
水温	20.5	23.8	20.0	25.1	15.5	13.0	10.0	2.0	2.5	4.0		
流量	2.53	3.61	3.72	4.09	5.03	1.84	2.18	1.78	2.52	1.65		
採取位置	流心(中央)	流心(中央)	流心(中央)	流心(中央)	流心(中央)	流心(中央)	流心(中央)	流心(中央)	流心(中央)	流心(中央)		
採取水深	0.5	0.5	0.5	0.5	0.5	0.5	0.5	0.5	0.5	0.5		
透明度	> 1.00	> 1.00	> 1.00	> 1.00	> 1.00	> 1.00	> 1.00	> 1.00	> 1.00	> 1.00		
生活環境項目												
pH	7.4	7.3	7.5	7.5	7.5	7.3	7.6	8.0	7.6	7.5		
DO	7.9	8.1	9.1	7.7	8.9	8.2	8.2	12	13	13		
BOD	1.0	1.2	< 0.5	0.5	0.9	1.5	0.6	0.8	0.6	< 0.5		
COD	2.6	3.8	2.5	2.5	2.0	2.6	2.1	1.5	1.5	1.8		
SS	1	2	< 1	2	< 1	1	2	3	1	< 1		
大腸菌群数	24000	7900	7900	24000	13000	49000	13000	240	49	330		
全窒素			0.75			1.3			0.93			
全燐			0.014			0.048			0.009			
健康項目												
カドミウム			< 0.001			< 0.001			< 0.001			
全シアン			< 0.1			< 0.1			< 0.1			
鉛			< 0.005			< 0.005			< 0.005			
六価クロム			< 0.02			< 0.02			< 0.02			
砒素			< 0.005			< 0.005			< 0.005			
総水銀			< 0.0005			< 0.0005			< 0.0005			
PCB	< 0.0005											
ジクロロメタン						< 0.002						
四塩化炭素						< 0.0002						
1,2-ジクロロエタン						< 0.0004						
1,1-ジクロロエチレン						< 0.002						
シス-1,2-ジクロロエチレン						< 0.002						
1,1,1-トリクロロエタン						< 0.0005						
1,1,2-トリクロロエタン						< 0.0006						
トリクロロエチレン						< 0.002						
テトラクロロエチレン						< 0.0005						
1,3-ジクロロプロペン						< 0.0002						
チウラム			< 0.0006									
シマジン			< 0.0003									
チオベンカルブ			< 0.002									
ベンゼン						< 0.001						
セレン			< 0.002			< 0.002			< 0.002			
硝酸性窒素			0.6			0.7			0.7			
亜硝酸性窒素			< 0.1			< 0.1			< 0.1			
硝酸性窒素及び亜硝酸性窒素			0.7			0.8			0.8			
1,4-ジオキサン						< 0.005						
要監視項目												
EPN	< 0.0006											
水生生物保全項目												
全亜鉛			0.002			0.001			< 0.001			
その他項目												
前日の天候	曇り	晴れ	曇り	晴れ	晴れ	曇り	一時雨	曇り	晴れ	雪		
塩化物イオン			400			1000			2100			
DOの飽和率	91	98	103	95	93	80	75	90	100	102		
干潮時刻1	0832	1336	0022	1034	1004	1105	0115	0001	1118	0057		
干潮時刻2	2013	0130	1230	2256	2231	2352	1337	1213	2340	1537		
満潮時刻1	0050	0715	0622	0430	0426	0615	0827	0637	0531	0731		
満潮時刻2	1555	2003	1843	1637	1549	1631	1848	1754	1714			

地点統一番号	類型	調査年度		水域名			地点名			調査機関名		
07-039-01	A	2011		真野川(桜田橋より上流)			落合橋			福島県		
項目	(1)	(2)	(3)	(4)	(5)	(6)	(7)	(8)	(9)	(10)		
一般項目												
採取月日	06月20日	07月19日	08月04日	09月08日	10月13日	11月14日	12月01日	01月12日	02月10日	03月01日		
採取時刻	11時35分	11時40分	11時25分	11時55分	11時05分	11時05分	09時20分	11時55分	12時35分	12時20分		
天候	晴れ	曇り	曇り	晴れ	曇り	晴れ	曇り	晴れ	晴れ	晴れ		
気温	28.0	27.8	27.6	30.5	18.0	16.2	5.5	3.0	3.2	10.5		
水温	20.0	23.0	22.5	22.5	15.9	14.5	9.9	5.2	6.0	3.5		
流量	2.85	0.73	6.74	3.90	3.37	1.39	0.62	0.56	1.07	1.44		
採取位置	流心(中央)	流心(中央)	流心(中央)	流心(中央)	流心(中央)	流心(中央)	流心(中央)	流心(中央)	流心(中央)	流心(中央)		
採取水深	0.5	0.5	0.5	0.5	0.5	0.5	0.5	0.5	0.5	0.5		
透明度	> 1.00	> 1.00	> 1.00	> 1.00	> 1.00	> 1.00	> 1.00	> 1.00	> 1.00	> 1.00		
生活環境項目												
pH	7.4	7.2	7.4	7.3	7.3	7.2	7.2	7.2	7.3	7.4		
DO	10	9.3	9.5	9.1	10	10	10	13	14	14		
BOD	1.3	0.9	< 0.5	0.8	0.9	1.0	0.5	1.0	0.6	0.5		
SS	< 1	3	1	< 1	< 1	< 1	1	< 1	< 1	2		
大腸菌群数	3300	4900	1300	13000	49000	4900	2400	790	3300	490		
全窒素			0.63			0.91			1.0			
全燐			0.011			0.024			0.029			
水生生物保全項目												
全亜鉛			0.001			0.003			0.002			
その他項目												
前日の天候	曇り	晴れ	曇り	晴れ	晴れ	曇り	一時雨	曇り	晴れ	雪		
DOの飽和率	113	111	113	108	105	102	92	105	116	110		

地点統一番号	類型	調査年度		水域名			地点名			調査機関名		
07-039-51	A	2011		真野川(桜田橋より上流)			真野ダム			福島県		
項目	(1)	(2)	(3)	(4)								
一般項目												
採取月日	06月13日	08月04日	10月13日	12月01日								
採取時刻	12時35分	12時00分	11時30分	09時45分								
天候	晴れ	曇り	曇り	曇り								
気温	23.0	27.0	17.5	5.4								
水温	23.5	25.0	18.5	10.2								
採取位置	流心(中央)	流心(中央)	流心(中央)	流心(中央)								
採取水深	0.5	0.5	0.5	0.5								
透明度	＞1.00	＞1.00	＞1.00	＞1.00								
トリハロメタン生成能												
トリハロメタン生成能	0.050	0.033	0.064	0.043								
クロロホルム生成能	0.037	0.027	0.056	0.034								
ブロモジクロロメタン生成能	＜0.001	0.004	0.006	0.007								
ジブロモクロロメタン生成能	0.011	＜0.001	＜0.001	0.001								
ブロモホルム生成能	＜0.001	＜0.001	＜0.001	＜0.001								
その他項目												
前日の天候	晴れ	曇り	晴れ	一時雨								

地点統一番号	類型	調査年度		水域名			地点名			調査機関名		
07-040-01	A	2011		真野川（桜田橋より下流）			真島橋			福島県		
項目	(1)	(2)	(3)	(4)	(5)	(6)	(7)	(8)	(9)	(10)		
一般項目												
採取月日	06月13日	07月07日	08月04日	09月08日	10月13日	11月14日	12月01日	01月13日	02月10日	03月01日		
採取時刻	09時40分	11時45分	10時05分	10時45分	09時40分	09時45分	12時15分	11時20分	11時00分	11時05分		
天候	曇り	晴れ	曇り	晴れ	曇り	晴れ	曇り	曇り	晴れ	晴れ		
気温	19.4	25.1	24.9	25.6	17.5	16.8	6.8	5.4	2.1	7.4		
水温	18.2	24.8	22.5	23.5	17.0	15.0	10.2	4.5	3.5	7.0		
流量	16.36	47.03	29.45	14.93	20.36	38.58	23.33	18.20	32.05	19.95		
採取位置	流心（中央）	流心（中央）	流心（中央）	流心（中央）	流心（中央）	流心（中央）	流心（中央）	流心（中央）	流心（中央）	流心（中央）		
採取水深	0.5	0.5	0.5	0.5	0.5	0.5	0.5	0.5	0.5	0.5		
透明度	＞1.00	0.90	0.80	＞1.00	＞1.00	＞1.00	＞1.00	＞1.00	＞1.00	＞1.00		
生活環境項目												
pH	7.2	7.2	7.4	7.9	7.3	7.6	7.9	7.8	7.9	7.8		
DO	9.9	7.7	8.7	6.7	8.9	8.4	9.2	12	12	12		
BOD	1.2	0.6	0.6	0.5	0.9	0.8	0.6	0.6	0.6	0.6		
COD	3.2	4.5	3.1	3.2	2.4	2.0	1.7	1.6	1.7	2.1		
SS	1	5	2	4	＜1	3	2	2	3	6		
大腸菌群数	24000	13000	13000	4900	24000	33000	330	490	240	130		
全窒素			0.72			0.83			0.68			
全燐			0.023			0.033			0.028			
健康項目												
カドミウム			＜0.001			＜0.001			＜0.001			
全シアン			＜0.1			＜0.1			＜0.1			
鉛			＜0.005			＜0.005			＜0.005			
六価クロム			＜0.02			＜0.02			＜0.02			
砒素			＜0.005			＜0.005			＜0.005			
総水銀			＜0.0005			＜0.0005			＜0.0005			
PCB	＜0.0005											
ジクロロメタン						＜0.002						
四塩化炭素						＜0.0002						
1,2-ジクロロエタン						＜0.0004						
1,1-ジクロロエチレン						＜0.002						
シス-1,2-ジクロロエチレン						＜0.002						
1,1,1-トリクロロエタン						＜0.0005						
1,1,2-トリクロロエタン						＜0.0006						
トリクロロエチレン						＜0.002						
テトラクロロエチレン						＜0.0005						
1,3-ジクロロプロペン						＜0.0002						
チウラム			＜0.0006									
シマジン			＜0.0003									
チオベンカルブ			＜0.002									
ベンゼン						＜0.001						
セレン			＜0.002			＜0.002			＜0.002			
硝酸性窒素			0.5			0.3			0.2			
亜硝酸性窒素			＜0.1			＜0.1			＜0.1			
硝酸性窒素及び亜硝酸性窒素			0.6			0.4			0.3			
1,4-ジオキサン						＜0.005						
要監視項目												
クロロホルム		＜0.0006										
トランス-1,2-ジクロロエチレン		＜0.002										
1,2-ジクロロプロパン		＜0.006										
p-ジクロロベンゼン		＜0.02										
イソキサチオン		＜0.0008										
ダイアジノン		＜0.0005										
フェニトロチオン		＜0.0003										
イソプロチオラン		＜0.004										
オキシン銅		＜0.004										
クロロタロニル		＜0.004										
プロピザミド		＜0.0008										
EPN		＜0.0006										
ジクロルボス		＜0.001										
フェノブカルブ		＜0.002										
イプロベンホス		＜0.0008										
クロルニトロフェン		＜0.0001										
トルエン		＜0.06										
キシレン		＜0.04										
フタル酸ジエチルヘキシル		＜0.006										
ニッケル		＜0.001										
モリブデン		＜0.007										
アンチモン		＜0.0002										
塩化ビニルモノマー		＜0.0002										
エピクロロヒドリン		＜0.00004										
全マンガン		0.18										
ウラン		0.0003										
水生生物保全項目												
全亜鉛			0.001			0.003			0.002			
フェノール		＜0.001										
ホルムアルデヒド		＜0.003										
その他項目												
前日の天候	晴れ	晴れ	曇り	晴れ	晴れ	曇り	一時雨	曇り	晴れ	雪		
塩化物イオン			550			7600			9300			
DOの飽和率	108	95	104	81	95	86	84	97	94	102		
干潮時刻1	0741	0130	0022	0708	1004	1105	0115	0001	1118	0057		
干潮時刻2	1914	1336	1230	1910	2231	2352	1337	1213	2340	1537		
満潮時刻1	1502	0715	0622	1439	0426	0615	0827	0637	0531	0731		
満潮時刻2		2003	1843		1549	1631	1848	1754	1714			

地点統一番号	類型	調査年度		水域名			地点名			調査機関名		
07-008-01	A	2011		新田川(新田橋より上流)			木戸内橋			福島県		
項目	(1)	(2)	(3)	(4)	(5)	(6)	(7)	(8)	(9)	(10)		
一般項目												
採取月日	06月20日	07月19日	08月04日	09月08日	10月13日	11月14日	12月01日	01月12日	02月10日	03月01日		
採取時刻	11時05分	11時10分	11時10分	11時35分	10時45分	10時40分	08時55分	11時20分	12時15分	12時00分		
天候	晴れ	曇り	曇り	晴れ	曇り	晴れ	曇り	晴れ	晴れ	晴れ		
気温	26.5	27.0	24.8	23.7	19.0	15.9	5.2	4.7	2.5	10.3		
水温	22.0	25.5	22.0	22.5	15.5	12.9	7.5	2.0	4.0	6.5		
流量	2.09	1.41	6.27	3.39	3.39	2.84	2.66	1.42	2.18	2.28		
採取位置	流心(中央)	流心(中央)	流心(中央)	流心(中央)	流心(中央)	流心(中央)	流心(中央)	流心(中央)	流心(中央)	流心(中央)		
採取水深	0.5	0.5	0.5	0.5	0.5	0.5	0.5	0.5	0.5	0.5		
透明度	＞1.00	0.85	＞1.00	＞1.00	＞1.00	＞1.00	＞1.00	＞1.00	＞1.00	＞1.00		
生活環境項目												
pH	7.8	7.8	7.6	7.7	7.7	7.7	7.6	7.4	7.5	7.6		
DO	9.8	9.3	9.5	9.5	11	11	12	15	14	14		
BOD	0.6	0.8	0.5	1.3	0.8	0.7	＜0.5	1.1	0.7	＜0.5		
SS	4	2	1	＜1	＜1	＜1	＜1	＜1	＜1	＜1		
大腸菌群数	7900	7900	4900	13000	4900	330	790	330	330	33		
全窒素			0.55			0.34			0.59			
全燐			0.019			0.005			0.006			
水生生物保全項目												
全亜鉛			＜0.001			0.001			0.001			
その他項目												
前日の天候	曇り	晴れ	曇り	晴れ	晴れ	曇り	一時雨	曇り	晴れ	雪		
DOの飽和率	103	116	100	113	115	108	105	112	110	119		

地点統一番号	類型	調査年度		水域名			地点名			調査機関名		
07-009-01	A	2011		新田川(新田橋より下流)			鮭川橋			福島県		
項目	(1)	(2)	(3)	(4)	(5)	(6)	(7)	(8)	(9)	(10)		
一般項目												
採取月日	06月13日	07月19日	08月04日	09月14日	10月13日	11月14日	12月01日	01月13日	02月10日	03月01日		
採取時刻	09時00分	10時25分	10時35分	10時35分	10時05分	10時10分	12時45分	11時45分	11時30分	11時25分		
天候	曇り	曇り	曇り	曇り	曇り	晴れ	曇り	曇り	晴れ	晴れ		
気温	19.3	27.5	25.1	25.1	18.5	16.9	6.7	4.8	0.2	7.6		
水温	19.2	24.5	21.0	23.8	16.0	13.7	9.1	4.5	3.5	5.5		
流量	3.92	0.93	10.26	7.26	5.81	8.54	5.61	3.16	5.92	4.68		
採取位置	流心(中央)	流心(中央)	流心(中央)	流心(中央)	流心(中央)	流心(中央)	流心(中央)	流心(中央)	流心(中央)	流心(中央)		
採取水深	0.5	0.5	0.5	0.5	0.5	0.5	0.5	0.5	0.5	0.5		
透明度	＞1.00	＞1.00	0.80	＞1.00	＞1.00	＞1.00	＞1.00	＞1.00	＞1.00	＞1.00		
生活環境項目												
pH	7.1	7.3	7.3	7.3	7.3	7.4	7.4	7.3	7.2	7.4		
DO	9.3	9.1	9.7	8.7	10	10	11	13	14	13		
BOD	1.5	1.0	0.6	0.8	1.1	1.3	0.6	0.7	0.9	0.5		
COD	4.1	3.3	3.0	2.7	2.2	2.4	2.1	1.8	2.2	2.3		
SS	1	5	2	1	＜1	＜1	＜1	＜1	1	＜1		
大腸菌群数	24000	13000	24000	130000	33000	2400	1300	490	490	33		
全窒素			1.0			1.0			1.6			
全燐			0.036			0.034			0.092			
健康項目												
カドミウム			＜0.001			＜0.001			＜0.001			
全シアン			＜0.1			＜0.1			＜0.1			
鉛			＜0.005			＜0.005			＜0.005			
六価クロム			＜0.02			＜0.02			＜0.02			
砒素			＜0.005			＜0.005			＜0.005			
総水銀			＜0.0005			＜0.0005			＜0.0005			
PCB	＜0.0005											
ジクロロメタン						＜0.002						
四塩化炭素						＜0.0002						
1,2-ジクロロエタン						＜0.0004						
1,1-ジクロロエチレン						＜0.002						
シス-1,2-ジクロロエチレン						＜0.002						
1,1,1-トリクロロエタン						＜0.0005						
1,1,2-トリクロロエタン						＜0.0006						
トリクロロエチレン						＜0.002						
テトラクロロエチレン						＜0.0005						
1,3-ジクロロプロペン						＜0.0002						
チウラム			＜0.0006									
シマジン			＜0.0003									
チオベンカルブ			＜0.002									
ベンゼン						＜0.001						
セレン			＜0.002			＜0.002			＜0.002			
硝酸性窒素			0.8			0.8			0.8			
亜硝酸性窒素			＜0.1			＜0.1			＜0.1			
硝酸性窒素及び亜硝酸性窒素			0.9			0.9			0.9			
ふっ素			＜0.08			＜0.08			＜0.08			
ほう素			＜0.02			0.10			＜0.02			
1,4-ジオキサン						＜0.005						
要監視項目												
EPN	＜0.0006											
水生生物保全項目												
全亜鉛			0.001			0.003			0.002			
その他項目												
前日の天候	晴れ	晴れ	曇り	晴れ	晴れ	曇り	一時雨	曇り	晴れ	雪		
塩化物イオン			30			420			58			
DOの飽和率	103	112	112	105	105	100	98	105	110	108		
干潮時刻1	0741	1203	0022	1034	1004	1105	0115	0001	1118	0057		
干潮時刻2	1914		1230	2256	2231	2352	1337	1213	2340	1537		
満潮時刻1	1502	0521	0622	0430	0426	0615	0827	0637	0531	0731		
満潮時刻2		1839	1843	1637	1549	1631	1848	1754	1714			

地点統一番号	類型	調査年度		水域名			地点名			調査機関名		
07-048-51	A	2011		浅見川			広野町水道取水点上流			福島県		
項目	(1)	(2)	(3)	(4)	(5)							
一般項目												
採取月日	06月08日	08月02日	10月07日	12月06日	02月01日							
採取時刻	09時00分	09時15分	09時50分	09時00分	08時30分							
天候	曇り	曇り	晴れ	晴れ	曇り							
気温	19.9	20.8	18.7	6.5	0.5							
水温	15.8	17.0	13.0	6.5	1.5							
流量	0.49	0.45	2.12	0.80	0.21							
採取位置	流心(中央)	流心(中央)	流心(中央)	流心(中央)	流心(中央)							
採取水深	0.5	0.5	0.5	0.5	0.5							
透明度	> 1.00	> 1.00	> 1.00	> 1.00	> 1.00							
生活環境項目												
pH	7.8	7.5	7.3	7.1	7.4							
DO	11	9.1	10	12	14							
BOD	0.5	< 0.5	0.9	0.9	1.4							
SS	< 1	< 1	1	< 1	< 1							
大腸菌群数	1300	2400	13000	2400	130							
水生生物保全項目												
全亜鉛	< 0.001	< 0.001		< 0.001	< 0.001							
その他項目												
前日の天候	晴れ	晴れ	曇り	晴れ	曇り							
DOの飽和率	115	97	98	102	104							

地点統一番号	類型	調査年度			水域名			地点名			調査機関名		
07-048-01	A	2011			浅見川			坊田橋			福島県		
項目	(1)	(2)	(3)	(4)	(5)	(6)		(7)	(8)	(9)	(10)		
一般項目													
採取月日	06月08日	07月14日	08月02日	09月06日	10月07日	11月02日	12月06日	01月04日	02月01日	03月06日			
採取時刻	08時25分	08時45分	08時45分	08時10分	09時20分	14時05分	08時30分	08時20分	08時00分	15時45分			
天候	曇り	晴れ	曇り	曇り	晴れ	晴れ	晴れ	晴れ	曇り	晴れ			
気温	18.7	27.7	21.7	22.8	20.0	18.7	5.8	1.7	0.5	8.8			
水温	16.0	22.5	18.2	19.8	15.5	15.2	7.5	4.0	1.5	7.5			
流量	0.27	0.05	0.40	0.48	1.22	0.43	0.42	0.11	0.09	1.64			
採取位置	流心(中央)	流心(中央)	流心(中央)	流心(中央)	流心(中央)	流心(中央)	流心(中央)	流心(中央)	流心(中央)	流心(中央)			
採取水深	0.5	0.5	0.5	0.5	0.5	0.5	0.5	0.5	0.5	0.5			
透明度	> 1.00	> 1.00	> 1.00	> 1.00	> 1.00	> 1.00	> 1.00	> 1.00	> 1.00	> 1.00			
生活環境項目													
pH	7.5	7.4	7.5	7.3	7.3	7.5	7.3	7.9	7.4	7.3			
DO	10	9.3	9.1	9.1	12	11	12	13	13	12			
BOD	0.5	1.1	< 0.5	< 0.5	0.5	0.8	0.5	< 0.5	1.0	0.5			
COD	1.8	2.1	1.9	2.1	1.9	1.6	1.4	1.0	0.8	2.6			
SS	< 1	1	1	< 1	< 1	< 1	< 1	< 1	< 1	< 1			
大腸菌群数	3300	3300	4900	33000	13000	7900	2400	1300	3300	490			
全窒素			0.33			0.31			0.38				
全燐			0.014			0.009			0.011				
健康項目													
カドミウム			< 0.001			< 0.001			< 0.001				
全シアン			< 0.1			< 0.1			< 0.1				
鉛			< 0.005			< 0.005			< 0.005				
六価クロム			< 0.02			< 0.02			< 0.02				
砒素			< 0.005			< 0.005			< 0.005				
総水銀			< 0.0005			< 0.0005			< 0.0005				
PCB	< 0.0005												
ジクロロメタン						< 0.002							
四塩化炭素						< 0.0002							
1,2-ジクロロエタン						< 0.0004							
1,1-ジクロロエチレン						< 0.002							
シス-1,2-ジクロロエチレン						< 0.002							
1,1,1-トリクロロエタン						< 0.0005							
1,1,2-トリクロロエタン						< 0.0006							
トリクロロエチレン						< 0.002							
テトラクロロエチレン						< 0.0005							
1,3-ジクロロプロペン						< 0.0002							
チウラム			< 0.0006										
シマジン			< 0.0003										
チオベンカルブ			< 0.002										
ベンゼン						< 0.001							
セレン			< 0.002			< 0.002			< 0.002				
硝酸性窒素			0.2			0.2			0.2				
亜硝酸性窒素			< 0.1			< 0.1			< 0.1				
硝酸性窒素及び亜硝酸性窒素			0.3			0.3			0.3				
ふっ素			< 0.08			< 0.08			< 0.08				
ほう素			0.02			< 0.02			0.02				
1,4-ジオキサン						< 0.005							
要監視項目													
EPN	< 0.0006												
水生生物保全項目													
全亜鉛			0.002			< 0.001			< 0.001				
その他項目													
前日の天候	晴れ	晴れ	晴れ	晴れ	曇り	晴れ	晴れ	晴れ	曇り	雨			
塩化物イオン			8			89			6				
DOの飽和率	105	111	99	103	126	113	105	102	97	105			
干潮時刻1	0142	0913	1127	0413	0624	0145	0550	0356	0130	0833			
干潮時刻2	1409	2101	2339		1904	1336	1931	1859	1650	2100			
満潮時刻1	0707	0130	0444	2036	1338	0931	0136	0132	0831	0316			
満潮時刻2	2100	1633	1754			1853	1206	1049		1411			

地点統一番号	類型	調査年度		水域名			地点名			調査機関名		
07-038-01	A	2011		大久川及び小久川			蔭磯橋			いわき市		
項目	(1)	(2)	(3)	(4)	(5)	(6)	(7)	(8)	(9)	(10)	(11)	
一般項目												
採取月日	05月18日	06月08日	07月13日	08月03日	09月07日	10月12日	11月02日	12月07日	01月11日	02月01日	03月14日	
採取時刻	10時00分	10時03分	10時20分	10時05分	09時40分	10時35分	09時53分	09時37分	10時15分	10時00分	09時35分	
天候	晴れ	曇り	晴れ	曇り	晴れ	晴れ	晴れ	晴れ	雪	晴れ	晴れ	
気温	19.0	20.0	24.5	25.5	28.5	21.0	18.0	10.0	2.1	8.0	9.5	
水温	19.5	18.0	27.6	21.6	23.3	18.2	15.5	9.0	5.0	3.2	5.6	
流量	0.49	0.17	0.30	0.31	1.02	0.54	0.98	1.00	1.30	0.00	0.65	
採取位置	流心(中央)	流心(中央)	流心(中央)	流心(中央)	流心(中央)	流心(中央)	流心(中央)	流心(中央)	流心(中央)	流心(中央)	流心(中央)	
採取水深	0.5	0.5	0.5	0.5	0.5	0.5	0.5	0.5	0.5	0.5	0.5	
透明度	> 1.00	> 1.00	0.74	> 1.00	0.48	> 1.00	> 1.00	> 1.00	> 1.00	> 1.00	> 1.00	
生活環境項目												
pH	7.4	6.9	7.4	7.3	7.2	7.4	7.0	7.4	7.3	7.3	7.1	
DO	7.7	8.9	7.7	8.2	7.6	9.5	10	10	11	11	12	
BOD	0.9	1.4	1.3	1.2	1.8	1.2	0.7	0.6	0.9	1.0	0.8	
SS	3	3	4	5	6	2	2	5	7	3	2	
大腸菌群数	3300	11000	9400	7900	33000	33000	13000	33000	4900	3300	1300	
全窒素	0.40			0.52			0.42			0.67		
全燐	0.025			0.047			0.026			0.037		
健康項目												
カドミウム	< 0.001						< 0.001					
全シアン	< 0.1						< 0.1					
鉛	< 0.005						< 0.005					
六価クロム	< 0.02						< 0.02					
砒素	< 0.005						< 0.005					
総水銀	< 0.0005						< 0.0005					
アルキル水銀	< 0.0005											
PCB	< 0.0005											
ジクロロメタン	< 0.002						< 0.002					
四塩化炭素	< 0.0002						< 0.0002					
1,2-ジクロロエタン	< 0.0004						< 0.0004					
1,1-ジクロロエチレン	< 0.002						< 0.002					
シス-1,2-ジクロロエチレン	< 0.002						< 0.002					
1,1,1-トリクロロエタン	< 0.0005						< 0.0005					
1,1,2-トリクロロエタン	< 0.0006						< 0.0006					
トリクロロエチレン	< 0.002						< 0.002					
テトラクロロエチレン	< 0.0005						< 0.0005					
1,3-ジクロロプロペン	< 0.0002						< 0.0002					
チウラム	< 0.0006						< 0.0006					
シマジン	< 0.0003						< 0.0003					
チオベンカルブ	< 0.002						< 0.002					
ベンゼン	< 0.001						< 0.001					
セレン	< 0.002						< 0.002					
硝酸性窒素	0.2			0.1			0.3			0.2		
亜硝酸性窒素	< 0.1			< 0.1			< 0.1			< 0.1		
硝酸性窒素及び亜硝酸性窒素	0.3			0.2			0.4			0.3		
1,4-ジオキサン	< 0.005						< 0.005					
要監視項目												
EPN	< 0.0006											
水生生物保全項目												
全亜鉛	0.001			0.002			< 0.001			< 0.001		
その他項目												
前日の天候	晴れ	晴れ	晴れ	曇り	曇り	晴れ	晴れ	晴れ	晴れ	晴れ	晴れ	
MBAS	< 0.01			< 0.01			< 0.01			0.01		
濁り	透明	透明	透明	透明	透明	透明	透明	透明	透明	透明	透明	
DOの飽和率	86	97	99	95	91	104	104	89	89	85	99	
干潮時刻1	1022	0155	0836	1210	0606	0946	0155	0712	1103	0141	0921	
干潮時刻2	2217	1420	2021		1744	2209	1347	2021	2337	1700	2146	
満潮時刻1	0306	0721	0042	0544	1432	0358	0937	0242	0552	0843	0344	
満潮時刻2	1729	2111	1607	1829	2301	1537	1902	1304	1638		1512	

地点統一番号	類型	調査年度		水域名			地点名			調査機関名		
07-038-51	A	2011		大久川及び小久川			連郷橋			いわき市		
項目	(1)	(2)	(3)	(4)	(5)	(6)						
一般項目												
採取月日	05月18日	07月13日	09月07日	11月02日	01月11日	03月14日						
採取時刻	10時10分	10時37分	10時00分	10時12分	10時30分	09時45分						
天候	晴れ	晴れ	晴れ	晴れ	雪	晴れ						
気温	20.0	32.5	29.8	20.0	2.0	7.5						
水温	18.9	27.7	24.2	14.8	4.5	6.5						
流量	0.21	0	2.25	0.22	0.04	0.16						
採取位置	流心(中央)	流心(中央)	流心(中央)	流心(中央)	流心(中央)	流心(中央)						
採取水深	0.5	0.5	0.5	0.5	0.5	0.5						
透明度	> 100	0.55	0.68	> 1.00	> 1.00	> 1.00						
生活環境項目												
pH	7.4	7.5	7.5	7.3	7.5	7.4						
DO	7.8	7.1	8.3	11	13	13						
BOD	1.0	1.1	1.4	0.6	0.8	0.7						
SS	7	9	8	3	3	2						
大腸菌群数	13000	49000	7000	13000	490	3300						
水生生物保全項目												
全亜鉛	0.008	0.002		0.001	< 0.001							
その他項目												
前日の天候	晴れ	晴れ	曇り	晴れ	晴れ	晴れ						
濁り	透明	微濁	透明	透明	透明	透明						
DOの飽和率	86	91	101	112	104	109						
干潮時刻1	1022	0836	0606	0155	1103	0921						
干潮時刻2	2217	2021	1744	1347	2337	2146						
満潮時刻1	0306	0042	1432	0937	0552	0344						
満潮時刻2	1729	1607	2301	1902	1638	1512						

地点統一番号	類型	調査年度		水域名			地点名			調査機関名		
07-289-01		2011		境川			6号国道下			いわき市		
項目	(1)	(2)	(3)	(4)								
一般項目												
採取月日	04月26日	07月13日	10月12日	01月11日								
採取時刻	09時35分	10時00分	10時20分	10時00分								
天候	晴れ	晴れ	晴れ	雪								
気温	18.0	29.0	20.5	2.3								
水温	13.3	26.4	19.0	6.0								
流量	0.58	0.00	0.07	0.03								
採取位置	流心(中央)	流心(中央)	流心(中央)	流心(中央)								
採取水深	0.5	0.5	0.5	0.5								
透明度	0.15	0.28	0.75	0.50								
生活環境項目												
pH	7.6	8.0	7.0	7.3								
DO	7.3	7.5	5.7	4.5								
BOD	3.8	7.5	5.6	11								
SS	44	15	9	27								
大腸菌群数	33000	1300000	230000	49000								
水生生物保全項目												
全亜鉛	0.014	0.002	0.003	0.001								
その他項目												
前日の天候	晴れ	晴れ	晴れ	晴れ								
濁り	濁	微濁	微濁	微濁								
DOの飽和率	72	95	63	37								
干潮時刻1	0355	0836	0946	1103								
干潮時刻2	1638	2021	2209	2337								
満潮時刻1	0846	0042	0358	0552								
満潮時刻2		1607	1537	1638								

地点統一番号	類型	調査年度		水域名			地点名			調査機関名		
07-017-01	A	2011		夏井川(好間川合流点より上			北ノ内橋			福島県		
項目	(1)	(2)	(3)	(4)	(5)	(6)	(7)	(8)	(9)	(10)	(11)	(12)
一般項目												
採取月日	04月11日	05月06日	06月06日	07月04日	08月02日	09月10日	10月04日	11月08日	12月08日	01月04日	02月02日	03月09日
採取時刻	13時40分	09時30分	14時05分	13時40分	13時50分	14時40分	14時00分	14時15分	15時30分	13時50分	15時05分	16時20分
天候	曇り	曇り	曇り	曇り	曇り	晴れ	晴れ	晴れ	一時雨	晴れ	曇り	雨
気温	11.5	9.9	26.5	30.6	22.2	27.8	18.0	14.3	3.5	4.5	−2.6	2.5
水温	11.2	10.4	21.5	23.0	19.0	23.5	15.5	13.6	7.0	4.5	2.4	6.5
流量	3.14	2.79	2.92	2.97	2.93	2.26	3.62	3.07	0.94	2.21	1.58	4.59
採取位置	流心(中央)	流心(中央)	流心(中央)	流心(中央)	流心(中央)	流心(中央)	流心(中央)	流心(中央)	流心(中央)	流心(中央)	流心(中央)	流心(中央)
採取水深	0.5	0.5	0.5	0.5	0.5	0.5	0.5	0.5	0.5	0.5	0.5	0.5
透明度	＞1.00	＞1.00	0.70	0.70	＞1.00	0.85	＞1.00	＞1.00	0.60	＞1.00	＞1.00	0.55
生活環境項目												
pH	8.0	7.6	7.6	7.6	7.6	7.7	7.6	7.8	7.6	7.8	7.6	7.5
DO	11	11	9.0	7.9	8.3	8.5	9.9	10	11	13	13	11
BOD	1.6	1.2	0.9	1.2	0.9	1.6	1.2	0.6	0.8	0.5	0.9	1.6
SS	1	4	5	5	2	7	＜1	2	7	＜1	1	12
大腸菌群数	3300	790	13000	49000	79000	79000	24000	24000	13000	3300	2400	13000
全窒素		1.1			1.1			0.99			1.5	
全燐		0.047			0.079			0.038			0.039	
健康項目												
ジクロロメタン		＜0.002						＜0.002				
四塩化炭素		＜0.0002						＜0.0002				
1,2-ジクロロエタン		＜0.0004						＜0.0004				
1,1-ジクロロエチレン		＜0.002						＜0.002				
シス-1,2-ジクロロエチレン		＜0.002						＜0.002				
1,1,1-トリクロロエタン		＜0.0005						＜0.0005				
1,1,2-トリクロロエタン		＜0.0006						＜0.0006				
トリクロロエチレン		＜0.002						＜0.002				
テトラクロロエチレン		＜0.0005						＜0.0005				
1,3-ジクロロプロペン		＜0.0002						＜0.0002				
チウラム		＜0.0006			＜0.0006							
シマジン		＜0.0003			＜0.0003							
チオベンカルブ		＜0.002			＜0.002							
ベンゼン		＜0.001						＜0.001				
セレン		＜0.002			＜0.002			＜0.002			＜0.002	
硝酸性窒素		0.9			0.8			0.8			1.1	
亜硝酸性窒素		＜0.1			＜0.1			＜0.1			＜0.1	
硝酸性窒素及び亜硝酸性窒素		1.0			0.9			0.9			1.2	
ふっ素		＜0.08			＜0.08			＜0.08			＜0.08	
ほう素		＜0.02			＜0.02			＜0.02			＜0.02	
1,4-ジオキサン		＜0.005						＜0.005				
水生生物保全項目												
全亜鉛		0.002			0.001			0.001			0.001	
その他項目												
前日の天候	晴れ	曇り	曇り	晴れ	晴れ	晴れ	晴れ	曇り	晴れ	曇り	曇り	曇り
塩化物イオン		7			9			7			8	
MBAS		0.02			＜0.01			0.01			＜0.01	
DOの飽和率	103	101	94	94	92	103	104	100	94	105	97	94

地点統一番号	類型	調査年度		水域名			地点名			調査機関名		
07-017-51	A	2011		夏井川(好間川合流点より上			小川町三島			いわき市		
項目	(1)	(2)	(3)	(4)								
一般項目												
採取月日	04月26日	08月03日	10月12日	12月07日								
採取時刻	10時25分	09時50分	10時40分	10時10分								
天候	晴れ	曇り	晴れ	晴れ								
気温	18.5	24.5	22.0	15.5								
水温	13.4	22.0	18.0	8.2								
流量	9.38	6.80	14.38	24.19								
採取位置	流心(中央)	流心(中央)	流心(中央)	流心(中央)								
採取水深	0.5	0.5	0.5	0.5								
透明度	＞1.00	0.93	＞1.00	＞1.00								
生活環境項目												
pH	7.8	7.6	7.4	7.6								
COD	2.0	2.2	2.2	2.0								
トリハロメタン生成能												
トリハロメタン生成能	0.070	0.045	0.039	0.023								
クロロホルム生成能	0.054	0.034	0.025	0.015								
ブロモジクロロメタン生成能	0.013	0.008	0.011	0.005								
ジブロモクロロメタン生成能	0.002	0.002	0.002	0.002								
ブロモホルム生成能	＜0.001	＜0.001	＜0.001	＜0.001								
その他項目												
前日の天候	晴れ	曇り	晴れ	晴れ								
濁り	透明	透明	透明	透明								
干潮時刻1	0355	1210	0946	0712								
干潮時刻2	1638		2209	2021								
満潮時刻1	0846	0544	0358	0242								
満潮時刻2		1829	1537	1304								

地点統一番号	類型	調査年度		水域名			地点名			調査機関名		
07-017-02	A	2011		夏井川(好間川合流点より上			久太夫橋			いわき市		
項目	(1)	(2)	(3)	(4)	(5)	(6)	(7)	(8)	(9)	(10)	(11)	(12)
一般項目												
採取月日	04月26日	05月18日	06月08日	07月13日	08月03日	09月07日	10月12日	11月02日	12月07日	01月11日	02月01日	03月14日
採取時刻	10時40分	11時10分	10時37分	11時37分	09時25分	09時35分	11時20分	11時27分	10時30分	11時00分	09時05分	09時30分
天候	晴れ	曇り	曇り	晴れ	曇り	晴れ	晴れ	晴れ	晴れ	雨	晴れ	晴れ
気温	19.0	23.5	22.0	29.5	25.5	27.8	21.5	19.3	10.8	3.6	3.5	8.0
水温	14.7	17.5	19.1	28.3	25.2	20.0	17.0	15.0	8.2	4.4	2.0	5.5
流量	7.50	6.73	6.05	3.09	5.10	11.58	7.68	9.40	6.74	2.99	3.31	7.28
採取位置	流心(中央)	流心(中央)	流心(中央)	流心(中央)	流心(中央)	流心(中央)	流心(中央)	流心(中央)	流心(中央)	流心(中央)	流心(中央)	流心(中央)
採取水深	0.5	0.5	0.5	0.5	0.5	0.5	0.5	0.5	0.5	0.5	0.5	0.5
透明度	＞1.00	0.85	＞1.00	0.80	＞1.00	0.80	＞1.00	＞1.00	0.85	＞1.00	＞1.00	＞1.00
生活環境項目												
pH	7.8	7.7	7.4	7.7	7.3	7.4	7.4	7.2	7.5	7.5	7.4	7.5
DO	9.2	9.6	9.0	7.7	5.0	9.0	10	11	14	13	13	13
BOD	1.1	1.0	0.9	0.6	1.3	＜0.5	0.5	0.7	0.9	0.8	＜0.5	0.6
SS	4	10	3	3	3	8	4	2	6	＜1	1	2
大腸菌群数	1700	4600	4900	1700	4900	3300	7900	7900	22000	490	230	1100
水生生物保全項目												
全亜鉛		0.003			0.002			＜0.001			＜0.001	
その他項目												
前日の天候	晴れ	晴れ	晴れ	晴れ	曇り	曇り	晴れ	晴れ	晴れ	晴れ	晴れ	晴れ
濁り	透明	微濁	透明	透明	透明	微濁	透明	透明	透明	透明	透明	透明
DOの飽和率	94	104	100	100	62	102	107	113	123	103	97	106
干潮時刻1	0355	1022	0155	0836	1210	0606	0946	0155	0712	1103	0141	0921
干潮時刻2	1638	2217	1420	2021		1744	2209	1347	2021	2337	1700	2146
満潮時刻1	0846	0306	0721	0042	0544	1432	0358	0937	0242	0552	0843	0344
満潮時刻2		1729	2111	1607	1829	2301	1537	1902	1304	1638		1512

地点統一番号	類型	調査年度		水域名			地点名			調査機関名		
07-018-01	A	2011		夏井川(好間川合流点より下			六十枚橋			いわき市		
項目	(1)	(2)	(3)	(4)	(5)	(6)	(7)	(8)	(9)	(10)	(11)	(12)
一般項目												
採取月日	04月26日	05月18日	06月08日	07月13日	08月03日	09月07日	10月12日	11月02日	12月07日	01月11日	02月01日	03月14日
採取時刻	09時10分	09時05分	09時15分	09時20分	09時20分	09時00分	09時50分	09時13分	09時00分	09時32分	09時24分	09時00分
天候	晴れ	曇り	曇り	晴れ	曇り	晴れ	晴れ	晴れ	晴れ	曇り	晴れ	晴れ
気温	15.5	20.0	20.5	29.5	25.0	25.8	22.0	17.7	13.0	1.5	5.0	7.5
水温	12.4	18.4	17.9	27.3	21.4	22.1	16.5	13.5	8.0	4.0	1.6	5.5
流量	22.77	8.01	11.96	4.47	20.09	22.78	26.10	11.80	7.86	12.92	6.05	12.87
採取位置	流心(中央)	流心(中央)	流心(中央)	流心(中央)	流心(中央)	流心(中央)	流心(中央)	流心(中央)	流心(中央)	流心(中央)	流心(中央)	流心(中央)
採取水深	0.5	0.5	0.5	0.5	0.5	0.5	0.5	0.5	0.5	0.5	0.5	0.5
透明度	0.91	0.65	> 1.00	0.55	> 1.00	0.63	> 1.00	> 1.00	> 1.00	> 1.00	> 1.00	> 1.00
生活環境項目												
pH	7.7	7.7	7.2	7.6	7.3	7.4	7.5	7.1	7.4	7.3	7.3	7.5
DO	9.1	7.0	8.2	7.2	8.1	8.5	8.7	10	14	12	13	12
BOD	1.0	0.8	1.1	0.9	0.9	0.6	0.6	0.7	1.0	1.1	0.8	0.6
SS	3	7	5	19	3	12	4	4	3	1	1	3
大腸菌群数	7900	14000	49000	13000	4900	22000	11000	23000	7900	1300	7900	1300
n-ヘキサン抽出物質_油分等		< 0.5		< 0.5		< 0.5		< 0.5		< 0.5		< 0.5
全窒素		0.92			1.8			0.62			0.89	
全燐		0.10			0.19			0.036			0.054	
健康項目												
カドミウム		< 0.001			< 0.001			< 0.001			< 0.001	
全シアン		< 0.1			< 0.1			< 0.1			< 0.1	
鉛		< 0.005			< 0.005			< 0.005			< 0.005	
六価クロム		< 0.02			< 0.02			< 0.02			< 0.02	
砒素		< 0.005			< 0.005			< 0.005			< 0.005	
総水銀		< 0.0005			< 0.0005			< 0.0005			< 0.0005	
アルキル水銀		< 0.0005			< 0.0005			< 0.0005			< 0.0005	
PCB		< 0.0005										
ジクロロメタン		< 0.002			< 0.002			< 0.002			< 0.002	
四塩化炭素		< 0.0002			< 0.0002			< 0.0002			< 0.0002	
1,2-ジクロロエタン		< 0.0004			< 0.0004			< 0.0004			< 0.0004	
1,1-ジクロロエチレン		< 0.002			< 0.002			< 0.002			< 0.002	
シス-1,2-ジクロロエチレン		< 0.002			< 0.002			< 0.002			< 0.002	
1,1,1-トリクロロエタン		< 0.0005			< 0.0005			< 0.0005			< 0.0005	
1,1,2-トリクロロエタン		< 0.0006			< 0.0006			< 0.0006			< 0.0006	
トリクロロエチレン		< 0.002			< 0.002			< 0.002			< 0.002	
テトラクロロエチレン		< 0.0005			< 0.0005			< 0.0005			< 0.0005	
1,3-ジクロロプロペン		< 0.0002			< 0.0002			< 0.0002			< 0.0002	
チウラム		< 0.0006			< 0.0006			< 0.0006			< 0.0006	
シマジン		< 0.0003			< 0.0003			< 0.0003			< 0.0003	
チオベンカルブ		< 0.002			< 0.002			< 0.002			< 0.002	
ベンゼン		< 0.001			< 0.001			< 0.001			< 0.001	
セレン		< 0.002			< 0.002			< 0.002			< 0.002	
硝酸性窒素		0.6			1.2			0.5			0.6	
亜硝酸性窒素		< 0.1			< 0.1			< 0.1			< 0.1	
硝酸性窒素及び亜硝酸性窒素		0.7			1.3			0.6			0.7	
ふっ素		< 0.08			< 0.08			< 0.08			< 0.08	
ほう素		0.09			0.07			0.03			0.04	
1,4-ジオキサン		< 0.005			< 0.005			< 0.005			< 0.005	
要監視項目												
クロロホルム			< 0.0006									
トランス-1,2-ジクロロエチレン			< 0.002									
1,2-ジクロロプロパン			< 0.006									
p-ジクロロベンゼン			< 0.02									
イソキサチオン			< 0.0008									
ダイアジノン			< 0.0005									
フェニトロチオン			< 0.0003									
イソプロチオラン			< 0.004									
オキシン銅			< 0.004									
クロロタロニル			< 0.004									
プロピザミド			< 0.0008									
EPN			< 0.0006									
ジクロルボス			< 0.001									
フェノブカルブ			< 0.002									
イプロベンホス			< 0.0008									
クロルニトロフェン			< 0.0001									
トルエン			< 0.06									
キシレン			< 0.04									
フタル酸ジエチルヘキシル				< 0.006								
ニッケル			< 0.001									
モリブデン			< 0.007									
アンチモン			< 0.0002									
塩化ビニルモノマー				< 0.0002								
エピクロロヒドリン				< 0.00004								
全マンガン			< 0.02									
ウラン			< 0.0002									
特殊項目												
銅		< 0.01			< 0.01			< 0.01			< 0.01	
クロム		< 0.05			< 0.05			< 0.05			< 0.05	
水生生物保全項目												
全亜鉛		0.004			0.003			0.001			< 0.001	
フェノール				< 0.001								
ホルムアルデヒド				< 0.003								
その他項目												
前日の天候	晴れ	晴れ	晴れ	晴れ	曇り	曇り	晴れ	晴れ	晴れ	晴れ	晴れ	晴れ
MBAS		< 0.01			< 0.01			< 0.01			< 0.01	
濁り	透明	微濁	透明	透明	透明	透明	透明	透明	透明	透明	透明	透明
DOの飽和率	88	77	89	92	94	100	92	99	122	94	96	98
干潮時刻1	0355	1022	0155	0836	1210	0606	0946	0155	0712	1103	0141	0921
干潮時刻2	1638	2217	1420	2021		1744	2209	1347	2021	2337	1700	2146
満潮時刻1	0846	0306	0721	0042	0544	1432	0358	0937	0242	0552	0843	0344
満潮時刻2		1729	2111	1607	1829	2301	1537	1902	1304	1638		1512

地点統一番号	類型	調査年度		水域名			地点名			調査機関名		
07-042-51	A	2011		好間川（町田橋より上流）			好間町大利篠登城			いわき市		
項目	(1)	(2)	(3)	(4)								
一般項目												
採取月日	04月26日	08月03日	10月12日	12月07日								
採取時刻	09時30分	11時25分	09時15分	09時34分								
天候	晴れ	曇り	晴れ	晴れ								
気温	18.0	22.8	18.5	8.5								
水温	10.0	19.7	14.5	7.5								
流量	3.59	1.44	1.80	1.41								
採取位置	流心（中央）	流心（中央）	流心（中央）	流心（中央）								
採取水深	0.5	0.5	0.5	0.5								
透明度	＞1.00	＞1.00	＞1.00	＞1.00								
生活環境項目												
pH	7.6	7.7	7.5	7.7								
COD	1.2	1.1	1.4	1.1								
トリハロメタン生成能												
トリハロメタン生成能	0.035	0.022	0.020	0.010								
クロロホルム生成能	0.025	0.016	0.014	0.006								
ブロモジクロロメタン生成能	0.007	0.004	0.004	0.002								
ジブロモクロロメタン生成能	0.002	0.001	0.001	0.001								
ブロモホルム生成能	＜0.001	＜0.001	＜0.001	＜0.001								
その他項目												
前日の天候	晴れ	曇り	晴れ	晴れ								
濁り	透明	透明	透明	透明								
干潮時刻1	0355	1210	0946	0712								
干潮時刻2	1638		2209	2021								
満潮時刻1	0846	0544	0358	0242								
満潮時刻2		1829	1537	1304								

地点統一番号	類型	調査年度		水域名			地点名			調査機関名		
07-042-01	A	2011		好間川（町田橋より上流）			岩穴つり橋			いわき市		
項目	(1)	(2)	(3)	(4)	(5)	(6)	(7)	(8)	(9)	(10)	(11)	(12)
一般項目												
採取月日	04月26日	05月18日	06月08日	07月13日	08月03日	09月07日	10月12日	11月02日	12月07日	01月11日	02月01日	03月14日
採取時刻	09時15分	09時05分	10時58分	09時05分	11時36分	10時50分	11時38分	11時15分	09時10分	09時00分	11時00分	09時05分
天候	晴れ	晴れ	曇り	晴れ	曇り	晴れ	晴れ	晴れ	晴れ	雨	晴れ	晴れ
気温	17.0	23.5	26.0	33.0	25.0	29.0	21.5	19.0	11.2	4.5	8.0	7.0
水温	11.6	15.4	17.7	29.3	19.5	20.9	16.5	13.7	8.3	4.8	3.5	6.0
流量	2.32	2.87	1.66	0.22	0.95	1.08	1.72	1.41	1.43	0.50	0.74	1.21
採取位置	流心（中央）	流心（中央）	流心（中央）	流心（中央）	流心（中央）	流心（中央）	流心（中央）	流心（中央）	流心（中央）	流心（中央）	流心（中央）	流心（中央）
採取水深	0.5	0.5	0.5	0.5	0.5	0.5	0.5	0.5	0.5	0.5	0.5	0.5
透明度	＞1.00	＞1.00	＞1.00	＞1.00	＞1.00	＞1.00	＞1.00	＞1.00	＞1.00	＞1.00	＞1.00	＞1.00
生活環境項目												
pH	7.8	7.7	7.3	8.1	7.9	7.9	7.7	7.5	7.8	7.7	7.7	7.8
DO	9.8	10	9.4	7.5	8.7	9.3	6.0	11	12	13	13	13
BOD	0.6	0.6	0.6	0.6	0.6	＜0.5	0.7	0.6	＜0.5	0.6	＜0.5	＜0.5
SS	2	2	2	3	3	2	1	＜1	＜1	＜1	＜1	＜1
大腸菌群数	2300	13000	1700	4900	7900	3300	1300	4900	2300	1700	230	790
水生生物保全項目												
全亜鉛		0.003			0.002			＜0.001			＜0.001	
その他項目												
前日の天候	晴れ	晴れ	晴れ	晴れ	曇り	曇り	晴れ	晴れ	晴れ	晴れ	晴れ	晴れ
濁り	透明	透明	透明	透明	透明	透明	透明	透明	透明	透明	透明	透明
DOの飽和率	93	103	102	99	97	107	63	110	105	105	101	108
干潮時刻1	0355	1022	0155	0836	1210	0606	0946	0155	0712	1103	0141	0921
干潮時刻2	1638	2217	1420	2021		1744	2209	1347	2021	2337	1700	2146
満潮時刻1	0846	0306	0721	0042	0544	1432	0358	0937	0242	0552	0843	0344
満潮時刻2		1729	2111	1607	1829	2301	1537	1902	1304	1638		1512

地点統一番号	類型	調査年度		水域名			地点名			調査機関名		
07-043-01	B	2011		好間川(町田橋より下流)			夏井川合流前			いわき市		
項目	(1)	(2)	(3)	(4)	(5)	(6)	(7)	(8)	(9)	(10)	(11)	(12)
一般項目												
採取月日	04月26日	05月18日	06月08日	07月13日	08月03日	09月07日	10月12日	11月02日	12月07日	01月11日	02月01日	03月14日
採取時刻	10時07分	11時35分	09時24分	11時25分	11時05分	09時15分	11時08分	11時14分	10時40分	11時16分	11時04分	10時25分
天候	晴れ	晴れ	晴れ	晴れ	雨	晴れ	晴れ	晴れ	晴れ	曇り	晴れ	晴れ
気温	19.0	24.2	23.8	31.0	24.0	25.5	20.2	21.0	13.0	2.7	10.0	8.0
水温	14.3	17.7	18.6	27.8	21.3	19.9	17.7	15.0	9.2	5.4	4.5	7.0
流量	1.81	0.83	0.33	0.51	1.26	2.56	1.41	0.99	1.04	0.78	0.73	0.82
採取位置	流心(中央)	流心(中央)	流心(中央)	流心(中央)	流心(中央)	流心(中央)	流心(中央)	流心(中央)	流心(中央)	流心(中央)	流心(中央)	流心(中央)
採取水深	0.5	0.5	0.5	0.5	0.5	0.5	0.5	0.5	0.5	0.5	0.5	0.5
透明度	> 1.00	> 1.00	> 1.00	> 1.00	> 1.00	> 1.00	> 1.00	> 1.00	> 1.00	> 1.00	> 1.00	> 1.00
生活環境項目												
pH	7.6	7.6	7.5	7.9	7.4	7.4	7.8	7.2	7.4	7.3	7.4	7.4
DO	8.3	9.4	9.2	7.8	8.4	8.6	9.8	11	11	12	13	11
BOD	1.3	2.0	1.8	1.7	0.9	1.0	0.7	1.2	1.4	2.0	2.7	1.5
SS	2	3	4	4	4	3	1	2	< 1	1	2	2
大腸菌群数	11000	79000	11000	79000	33000	49000	23000	49000	4900	13000	2300	4900
全窒素		0.97			0.78			0.72			1.2	
全燐		0.093			0.072			0.054			0.11	
健康項目												
カドミウム		< 0.001						< 0.001				
全シアン		< 0.1						< 0.1				
鉛		< 0.005						< 0.005				
六価クロム		< 0.02						< 0.02				
砒素		< 0.005						< 0.005				
総水銀		< 0.0005						< 0.0005				
アルキル水銀		< 0.0005										
PCB		< 0.0005										
ジクロロメタン		< 0.002						< 0.002				
四塩化炭素		< 0.0002						< 0.0002				
1,2-ジクロロエタン		< 0.0004						< 0.0004				
1,1-ジクロロエチレン		< 0.002						< 0.002				
シス-1,2-ジクロロエチレン		< 0.004						< 0.004				
1,1,1-トリクロロエタン		< 0.0005						< 0.0005				
1,1,2-トリクロロエタン		< 0.0006						< 0.0006				
トリクロロエチレン		< 0.002						< 0.002				
テトラクロロエチレン		< 0.0005						< 0.0005				
1,3-ジクロロプロペン		< 0.0002						< 0.0002				
チウラム		< 0.0006						< 0.0006				
シマジン		< 0.0003						< 0.0003				
チオベンカルブ		< 0.002						< 0.002				
ベンゼン		< 0.001						< 0.001				
セレン		< 0.002						< 0.002				
硝酸性窒素		0.5			0.5			0.4			0.5	
亜硝酸性窒素		< 0.1			< 0.1			0.1			< 0.1	
硝酸性窒素及び亜硝酸性窒素		0.6			0.6			0.5			0.6	
ふっ素		< 0.08			< 0.08			< 0.08			< 0.08	
ほう素		0.11			0.08			0.04			0.08	
1,4-ジオキサン		< 0.005						< 0.005				
要監視項目												
EPN		< 0.0006										
特殊項目												
銅		< 0.01						< 0.01				
クロム		< 0.05						< 0.05				
水生生物保全項目												
全亜鉛		0.004			0.002			< 0.001			< 0.001	
その他項目												
前日の天候	晴れ	晴れ	晴れ	晴れ	曇り	曇り	晴れ	晴れ	晴れ	晴れ	晴れ	晴れ
MBAS		0.01			< 0.01			< 0.01			< 0.01	
濁り	透明	透明	透明	透明	透明	透明	透明	透明	透明	透明	透明	透明
DOの飽和率	84	102	101	100	97	97	106	113	99	98	104	94
干潮時刻1	0355	1022	0155	0836	1210	0606	0946	0155	0712	1103	0141	0921
干潮時刻2	1638	2217	1420	2021		1744	2209	1347	2021	2337	1700	2146
満潮時刻1	0846	0306	0721	0042	0544	1432	0358	0937	0242	0552	0843	0344
満潮時刻2		1729	2111	1607	1829	2301	1537	1902	1304	1638		1512

地点統一番号	類型	調査年度		水域名			地点名			調査機関名		
07-237-01		2011		新川			古川橋			いわき市		
項目	(1)	(2)	(3)	(4)								
一般項目												
採取月日	04月26日	07月13日	10月12日	01月11日								
採取時刻	08時57分	09時05分	09時30分	09時15分								
天候	晴れ	晴れ	晴れ	曇り								
気温	16.0	29.0	19.9	2.2								
水温	14.5	28.4	18.0	5.0								
流量	1.37	0.25	1.00	0.18								
採取位置	流心(中央)	流心(中央)	流心(中央)	流心(中央)								
採取水深	0.5	0.5	0.5	0.5								
透明度	> 1.00	0.60	> 1.00	> 1.00								
生活環境項目												
pH	7.5	7.6	7.3	7.1								
DO	7.8	6.6	6.8	10								
BOD	1.5	2.1	1.4	2.8								
SS	6	11	3	2								
大腸菌群数	22000	2800	33000	4900								
水生生物保全項目												
全亜鉛	0.018	0.003	0.005	0.001								
その他項目												
前日の天候	晴れ	晴れ	晴れ	晴れ								
濁り	透明	微濁	透明	透明								
DOの飽和率	79	86	74	81								
干潮時刻1	0355	0836	0946	1103								
干潮時刻2	1638	2021	2209	2337								
満潮時刻1	0846	0042	0358	0552								
満潮時刻2		1607	1537	1638								

地点統一番号	類型	調査年度		水域名			地点名			調査機関名		
07-237-02		2011		新川			一之矢橋			いわき市		
項目	(1)	(2)	(3)	(4)								
一般項目												
採取月日	04月26日	07月13日	10月12日	01月11日								
採取時刻	09時00分	11時50分	09時00分	09時00分								
天候	晴れ	晴れ	晴れ	曇り								
気温	18.5	30.0	18.8	3.8								
水温	12.5	31.0	18.1	6.0								
流量	0.39	0.04	0.10	0.05								
採取位置	流心(中央)	流心(中央)	流心(中央)	流心(中央)								
採取水深	0.5	0.5	0.5	0.5								
透明度	＞1.00	0.83	＞1.00	＞1.00								
生活環境項目												
pH	7.5	7.6	7.4	7.3								
DO	9.9	6.7	4.5	9.6								
BOD	1.2	1.2	0.8	3.5								
SS	3	9	3	2								
大腸菌群数	13000	13000	33000	7900								
水生生物保全項目												
全亜鉛	0.008	0.005	0.003	0.001								
その他項目												
前日の天候	晴れ	晴れ	晴れ	晴れ								
濁り	透明	透明	透明	透明								
DOの飽和率	96	90	49	80								
干潮時刻1	0355	0836	0946	1103								
干潮時刻2	1638	2021	2209	2337								
満潮時刻1	0846	0042	0358	0552								
満潮時刻2		1607	1537	1638								

地点統一番号	類型	調査年度		水域名			地点名			調査機関名		
07-041-51	A	2011		仁井田川			霞田橋			いわき市		
項目	(1)	(2)	(3)	(4)	(5)	(6)						
一般項目												
採取月日	05月18日	07月13日	09月07日	11月02日	01月11日	03月14日						
採取時刻	10時30分	11時00分	10時20分	10時34分	10時42分	10時00分						
天候	晴れ	晴れ	晴れ	晴れ	雪	晴れ						
気温	19.5	30.0	29.0	19.7	1.5	8.0						
水温	19.9	28.0	23.3	16.4	6.5	7.0						
流量	0.08	0.30	0.29	0.31	0.02	0.31						
採取位置	流心(中央)	流心(中央)	流心(中央)	流心(中央)	流心(中央)	流心(中央)						
採取水深	0.5	0.5	0.5	0.5	0.5	0.5						
透明度	0.38	0.40	＞1.00	＞1.00	＞1.00	＞1.00						
生活環境項目												
pH	7.7	7.7	7.6	7.4	7.6	8.3						
DO	7.4	7.4	8.7	11	12	13						
BOD	0.7	1.2	0.7	0.9	0.8	＜0.5						
SS	8	9	14	3	1	2						
大腸菌群数	9400	33000	17000	13000	490	490						
水生生物保全項目												
全亜鉛	0.002	0.001		0.001	0.001							
その他項目												
前日の天候	晴れ	晴れ	曇り	晴れ	晴れ	晴れ						
濁り	微濁	微濁	透明	透明	透明	透明						
DOの飽和率	84	96	104	116	101	111						
干潮時刻1	1022	0836	0606	0155	1103	0921						
干潮時刻2	2217	2021	1744	1347	2337	2146						
満潮時刻1	0306	0042	1432	0937	0552	0344						
満潮時刻2	1729	1607	2301	1902	1638	1512						

地点統一番号	類型	調査年度			水域名			地点名			調査機関名		
07-041-01	A	2011			仁井田川			松葉橋			いわき市		
項目	(1)	(2)	(3)	(4)	(5)	(6)	(7)	(8)	(9)	(10)	(11)	(12)
一般項目												
採取月日	04月26日	05月18日	06月08日	07月13日	08月03日	09月07日	10月12日	11月02日	12月07日	01月11日	02月01日	03月14日
採取時刻	09時27分	09時40分	09時40分	09時50分	09時45分	09時20分	10時08分	09時30分	09時15分	09時50分	09時37分	09時20分
天候	晴れ	晴れ	曇り	晴れ	曇り	晴れ	晴れ	晴れ	晴れ	雪	晴れ	晴れ
気温	15.0	18.5	23.0	31.0	25.5	26.5	20.5	17.5	11.0	2.5	5.8	8.0
水温	12.7	19.5	19.8	28.1	22.4	24.4	18.3	15.0	10.0	5.0	2.9	6.5
流量	0.36	0.09	1.96	0.14	2.68	0.36	0.46	1.06	1.95	0.72	1.35	2.28
採取位置	流心(中央)	流心(中央)	流心(中央)	流心(中央)	流心(中央)	流心(中央)	流心(中央)	流心(中央)	流心(中央)	流心(中央)	流心(中央)	流心(中央)
採取水深	0.5	0.5	0.5	0.5	0.5	0.5	0.5	0.5	0.5	0.5	0.5	0.5
透明度	0.72	0.85	0.37	0.58	0.75	0.65	> 1.00	> 1.00	> 1.00	> 1.00	> 1.00	> 1.00
生活環境項目												
pH	7.6	7.1	7.2	7.3	7.4	7.5	7.8	7.3	7.6	7.5	7.6	7.8
DO	9.5	6.8	6.9	6.4	7.8	7.2	8.7	9.3	11	11	12	12
BOD	0.6	0.9	1.1	1.9	1.4	1.0	< 0.5	0.7	0.8	0.7	0.6	0.6
SS	6	24	11	28	9	10	8	1	1	11	3	3
大腸菌群数	7900	79000	70000	17000	3300	33000	13000	11000	13000	790	1100	2200
全窒素		0.91			0.54			0.41			0.62	
全燐		0.12			0.076			0.038			0.053	
健康項目												
カドミウム		< 0.001			< 0.001			< 0.001			< 0.001	
全シアン		< 0.1			< 0.1			< 0.1			< 0.1	
鉛		< 0.005			< 0.005			< 0.005			< 0.005	
六価クロム		< 0.02			< 0.02			< 0.02			< 0.02	
砒素		< 0.005			< 0.005			< 0.005			< 0.005	
総水銀		< 0.0005			< 0.0005			< 0.0005			< 0.0005	
アルキル水銀		< 0.0005			< 0.0005			< 0.0005			< 0.0005	
PCB		< 0.0005										
ジクロロメタン		< 0.002			< 0.002			< 0.002			< 0.002	
四塩化炭素		< 0.0002			< 0.0002			< 0.0002			< 0.0002	
1,2-ジクロロエタン		< 0.0004			< 0.0004			< 0.0004			< 0.0004	
1,1-ジクロロエチレン		< 0.002			< 0.002			< 0.002			< 0.002	
シス-1,2-ジクロロエチレン		< 0.002			< 0.002			< 0.002			< 0.002	
1,1,1-トリクロロエタン		< 0.0005			< 0.0005			< 0.0005			< 0.0005	
1,1,2-トリクロロエタン		< 0.0006			< 0.0006			< 0.0006			< 0.0006	
トリクロロエチレン		< 0.002			< 0.002			< 0.002			< 0.002	
テトラクロロエチレン		< 0.0005			< 0.0005			< 0.0005			< 0.0005	
1,3-ジクロロプロペン		< 0.0002			< 0.0002			< 0.0002			< 0.0002	
チウラム		< 0.0006			< 0.0006			< 0.0006			< 0.0006	
シマジン		< 0.0003			< 0.0003			< 0.0003			< 0.0003	
チオベンカルブ		< 0.002			< 0.002			< 0.002			< 0.002	
ベンゼン		< 0.001			< 0.001			< 0.001			< 0.001	
セレン		< 0.002			< 0.002			< 0.002			< 0.002	
硝酸性窒素		0.2			< 0.1			0.2			0.4	
亜硝酸性窒素		< 0.1			< 0.1			< 0.1			< 0.1	
硝酸性窒素及び亜硝酸性窒素		0.3			< 0.2			0.3			0.5	
1,4-ジオキサン		< 0.005			< 0.005			< 0.005			< 0.005	
要監視項目												
クロロホルム			< 0.0006									
トランス-1,2-ジクロロエチレン			< 0.002									
1,2-ジクロロプロパン			< 0.006									
p-ジクロロベンゼン			< 0.02									
イソキサチオン			< 0.0008									
ダイアジノン			< 0.0005									
フェニトロチオン			< 0.0003									
イソプロチオラン			< 0.004									
オキシン銅			< 0.004									
クロロタロニル			< 0.004									
プロピザミド			< 0.0008									
EPN			< 0.0006									
ジクロルボス			< 0.001									
フェノブカルブ			< 0.002									
イプロベンホス			< 0.0008									
クロルニトロフェン			< 0.0001									
トルエン			< 0.06									
キシレン			< 0.04									
フタル酸ジエチルヘキシル				< 0.006								
ニッケル			< 0.001									
モリブデン			0.020									
アンチモン			< 0.0002									
塩化ビニルモノマー				< 0.0002								
エピクロロヒドリン				< 0.00004								
全マンガン			0.14									
ウラン			< 0.0002									
特殊項目												
銅		< 0.01			< 0.01			< 0.01			< 0.01	
クロム		< 0.05			< 0.05			< 0.05			< 0.05	
水生生物保全項目												
全亜鉛		0.003			< 0.001			< 0.001			< 0.001	
フェノール				< 0.001								
ホルムアルデヒド				< 0.003								
その他項目												
前日の天候	晴れ	晴れ	晴れ	晴れ	曇り	曇り	晴れ	晴れ	晴れ	晴れ	晴れ	晴れ
濁り	透明	微濁	微濁	濁	微濁	透明	透明	透明	透明	透明	透明	透明
DOの飽和率	93	76	78	83	92	88	95	95	101	89	92	101
干潮時刻1	0355	1022	0155	0836	1210	0606	0946	0155	0712	1103	0141	0921
干潮時刻2	1638	2217	1420	2021		1744	2209	1347	2021	2337	1700	2146
満潮時刻1	0846	0306	0721	0042	0544	1432	0358	0937	0242	0552	0843	0344
満潮時刻2		1729	2111	1607	1829	2301	1537	1902	1304	1638		1512

地点統一番号	類型	調査年度		水域名			地点名			調査機関名		
07-238-01		2011		滑津川			高久橋			いわき市		
項目	(1)	(2)	(3)	(4)								
一般項目												
採取月日	05月18日	08月03日	11月02日	02月01日								
採取時刻	09時10分	09時05分	09時00分	09時03分								
天候	晴れ	曇り	晴れ	晴れ								
気温	19.0	25.0	18.0	5.0								
水温	23.5	24.0	15.5	1.5								
流量	0.40	0	0.09	0								
採取位置	流心(中央)	流心(中央)	流心(中央)	流心(中央)								
採取水深	0.5	0.5	0.5	0.5								
透明度	0.55	0.50	0.90	＞1.00								
生活環境項目												
pH	7.7	7.7	7.5	7.7								
DO	7.3	8.2	9.3	13								
BOD	5.3	3.2	2.1	1.4								
SS	14	8	5	9								
水生生物保全項目												
全亜鉛	0.002	0.003	＜0.001	＜0.001								
その他項目												
前日の天候	晴れ	曇り	晴れ	晴れ								
濁り	微濁	微濁	透明	透明								
DOの飽和率	88	99	96	96								
干潮時刻1	1022	1210	0155	0141								
干潮時刻2	2217		1347	1700								
満潮時刻1	0306	0544	0937	0843								
満潮時刻2	1729	1829	1902									

地点統一番号	類型	調査年度		水域名			地点名			調査機関名		
07-290-01		2011		神白川			下神白橋			いわき市		
項目	(1)	(2)	(3)	(4)								
一般項目												
採取月日	04月26日	07月13日	10月12日	01月11日								
採取時刻	11時17分	12時01分	12時17分	11時20分								
天候	晴れ	晴れ	晴れ	曇り								
気温	22.0	31.0	22.5	3.2								
水温	18.5	30.5	21.0	5.5								
流量	0.48	0	0.08	0.20								
採取位置	流心(中央)	流心(中央)	流心(中央)	流心(中央)								
採取水深	0.5	0.5	0.5	0.5								
透明度	0.76	0.40	0.35	0.50								
生活環境項目												
pH	7.4	8.0	7.6	8.0								
DO	8.7	6.5	9.3	14								
BOD	2.4	7.2	2.0	10								
SS	10	11	16	9								
大腸菌群数	33000	49000	110000	23000								
水生生物保全項目												
全亜鉛	0.030	0.003	0.003	＜0.001								
その他項目												
前日の天候	晴れ	晴れ	晴れ	晴れ								
濁り	透明	微濁	微濁	微濁								
DOの飽和率	96	87	107	115								
干潮時刻1	0355	0836	0946	1103								
干潮時刻2	1638	2021	2209	2337								
満潮時刻1	0846	0042	0358	0552								
満潮時刻2		1607	1537	1638								

地点統一番号	類型	調査年度		水域名			地点名			調査機関名		
07-012-01	C	2011		藤原川			愛谷川橋			いわき市		
項目	(1)	(2)	(3)	(4)	(5)	(6)	(7)	(8)	(9)	(10)	(11)	(12)
一般項目												
採取月日	04月26日	05月18日	06月08日	07月13日	08月03日	09月07日	10月12日	11月02日	12月07日	01月11日	02月01日	03月14日
採取時刻	11時30分	11時08分	11時15分	11時27分	11時33分	11時13分	11時30分	09時10分	11時05分	11時05分	11時17分	10時56分
天候	晴れ	晴れ	曇り	晴れ	曇り	晴れ	晴れ	晴れ	晴れ	曇り	晴れ	晴れ
気温	18.5	20.0	24.5	31.0	27.4	30.0	22.5	18.0	9.5	3.0	8.2	10.8
水温	14.0	20.4	24.3	31.5	22.7	22.2	19.5	15.5	13.2	10.0	11.0	11.2
流量	0.49	0	0.17	0.25	0.32	0.15	0.28	0.27	0.33	0.09	0.03	0.10
採取位置	流心(中央)	流心(中央)	流心(中央)	流心(中央)	流心(中央)	流心(中央)	流心(中央)	流心(中央)	流心(中央)	流心(中央)	流心(中央)	流心(中央)
採取水深	0.5	0.5	0.5	0.5	0.5	0.5	0.5	0.5	0.5	0.5	0.5	0.5
透明度	> 1.00	0.70	> 1.00	> 1.00	> 1.00	0.93	> 1.00	> 1.00	> 1.00	> 1.00	> 1.00	> 1.00
生活環境項目												
pH	7.6	7.8	7.4	8.0	7.7	7.8	8.0	7.4	7.7	7.9	8.3	8.2
DO	10	9.6	5.8	6.8	8.6	8.9	11	11	11	12	14	13
BOD	1.3	1.1	1.0	1.1	1.1	< 0.5	< 0.5	0.7	0.8	1.1	0.9	0.6
SS	3	7	7	3	3	6	1	2	1	3	3	3
全窒素		0.62			0.63			0.79			0.82	
全燐		0.070			0.053			0.041			0.059	
健康項目												
カドミウム		< 0.001						< 0.001				
全シアン		< 0.1						< 0.1				
鉛		< 0.005						< 0.005				
六価クロム		< 0.02						< 0.02				
砒素		< 0.005						< 0.005				
総水銀		< 0.0005						< 0.0005				
アルキル水銀		< 0.0005										
PCB		< 0.0005										
ジクロロメタン		< 0.002						< 0.002				
四塩化炭素		< 0.0002						< 0.0002				
1,2-ジクロロエタン		< 0.0004						< 0.0004				
1,1-ジクロロエチレン		< 0.002						< 0.002				
シス-1,2-ジクロロエチレン		< 0.004						< 0.004				
1,1,1-トリクロロエタン		< 0.0005						< 0.0005				
1,1,2-トリクロロエタン		< 0.0006						< 0.0006				
トリクロロエチレン		< 0.002						< 0.002				
テトラクロロエチレン		< 0.0005						< 0.0005				
1,3-ジクロロプロペン		< 0.0002						< 0.0002				
チウラム		< 0.0006						< 0.0006				
シマジン		< 0.0003						< 0.0003				
チオベンカルブ		< 0.002						< 0.002				
ベンゼン		< 0.001						< 0.001				
セレン		< 0.002						< 0.002				
硝酸性窒素		0.3			0.3			0.2			0.2	
亜硝酸性窒素		< 0.1			< 0.1			< 0.1			< 0.1	
硝酸性窒素及び亜硝酸性窒素		0.4			0.4			0.3			0.3	
1,4-ジオキサン		< 0.005						< 0.005				
要監視項目												
EPN		< 0.0006										
特殊項目												
フェノール類		< 0.005						0.011				
銅		< 0.01						< 0.01				
鉄,溶解性		0.1						< 0.1				
マンガン,溶解性		< 0.02						< 0.02				
クロム		< 0.05						< 0.05				
水生生物保全項目												
全亜鉛		0.003			0.004			< 0.001			< 0.001	
その他項目												
前日の天候	晴れ	晴れ	晴れ	晴れ	曇り	曇り	晴れ	晴れ	晴れ	晴れ	晴れ	晴れ
MBAS		< 0.01			< 0.01			< 0.01			< 0.01	
濁り	透明	透明	微濁	透明	透明	透明	透明	透明	透明	透明	透明	透明
DOの飽和率	100	109	71	92	102	105	123	114	108	110	131	122
干潮時刻1	0355	1022	0155	0836	1210	0606	0946	0155	0712	1103	0141	0921
干潮時刻2	1638	2217	1420	2021		1744	2209	1347	2021	2337	1700	2146
満潮時刻1	0846	0306	0721	0042	0544	1432	0358	0937	0242	0552	0843	0344
満潮時刻2		1729	2111	1607	1829	2301	1537	1902	1304	1638		1512

地点統一番号	類型	調査年度		水域名			地点名			調査機関名		
07-012-51	C	2011		藤原川			島橋			いわき市		
項目	(1)	(2)										
一般項目												
採取月日	02月01日	03月14日										
採取時刻	11時44分	11時15分										
天候	晴れ	晴れ										
気温	11.0	7.0										
水温	7.0	10.0										
流量	0.55	0.16										
採取位置	流心(中央)	流心(中央)										
採取水深	0.5	0.5										
透明度	> 1.00	0.80										
生活環境項目												
pH	7.6	7.7										
DO	9.7	11										
BOD	5.0	3.1										
SS	9	7										
水生生物保全項目												
全亜鉛	0.001	0.002										
その他項目												
前日の天候	晴れ	晴れ										
濁り	透明	透明										
DOの飽和率	83	101										
干潮時刻1	0141	0921										
干潮時刻2	1700	2146										
満潮時刻1	0843	0344										
満潮時刻2		1512										

地点統一番号	類型	調査年度			水域名			地点名			調査機関名		
07-012-02	C	2011			藤原川			みなと大橋			いわき市		
項目	(1)	(2)	(3)	(4)	(5)	(6)	(7)	(8)	(9)	(10)	(11)	(12)
一般項目												
採取月日	04月26日	05月18日	06月08日	07月13日	08月03日	09月07日	10月12日	11月02日	12月07日	01月11日	02月01日	03月14日
採取時刻	09時03分	09時12分	09時15分	09時14分	09時12分	09時06分	09時02分	11時20分	09時05分	09時03分	09時10分	09時07分
天候	晴れ	晴れ	曇り	晴れ	曇り	晴れ	晴れ	晴れ	晴れ	曇り	晴れ	晴れ
気温	12.8	18.5	21.5	28.1	24.5	26.5	19.5	19.0	8.2	4.8	7.8	5.5
水温	12.5	18.2	22.3	27.1	22.2	23.5	19.5	18.5	11.5	8.6	6.7	8.7
採取位置	流心(中央)	流心(中央)	流心(中央)	流心(中央)	流心(中央)	流心(中央)	流心(中央)	流心(中央)	流心(中央)	流心(中央)	流心(中央)	流心(中央)
採取水深	0.5	0.5	0.5	0.5	0.5	0.5	0.5	0.5	0.5	0.5	0.5	0.5
透明度	0.85	0.75	0.75	0.40	0.60	0.83	0.53	0.92	> 1.00	> 1.00	> 1.00	0.80
生活環境項目												
pH	7.2	7.4	7.3	7.5	7.3	7.3	7.9	7.1	7.5	7.8	7.6	7.7
DO	9.9	7.6	4.8	4.7	5.8	3.9	4.1	5.9	7.0	9.1	9.3	9.3
BOD	3.0	9.4	2.6	7.7	2.7	2.5	4.3	1.9	2.1	2.0	1.5	4.5
SS	12	9	6	26	6	8	25	25	14	50	13	10
n-ヘキサン抽出物質_油分等		< 0.5		< 0.5		< 0.5		< 0.5		< 0.5		< 0.5
全窒素		3.4			2.9			2.3			2.2	
全燐		0.15			0.19			0.33			0.18	
健康項目												
カドミウム		0.005			< 0.001			< 0.001			< 0.001	
全シアン		< 0.1			< 0.1			< 0.1			< 0.1	
鉛		< 0.005			< 0.005			< 0.005			< 0.005	
六価クロム		< 0.02			< 0.02			< 0.02			< 0.02	
砒素		< 0.005			< 0.005			0.006			< 0.005	
総水銀		< 0.0005			< 0.0005			< 0.0005			< 0.0005	
アルキル水銀		< 0.0005			< 0.0005			< 0.0005			< 0.0005	
PCB		< 0.0005										
ジクロロメタン		< 0.002			< 0.002			< 0.002			< 0.002	
四塩化炭素		< 0.0002			< 0.0002			< 0.0002			< 0.0002	
1,2-ジクロロエタン		< 0.0004			< 0.0004			< 0.0004			< 0.0004	
1,1-ジクロロエチレン		< 0.002			< 0.002			< 0.002			< 0.002	
シス-1,2-ジクロロエチレン		< 0.002			< 0.002			< 0.002			< 0.002	
1,1,1-トリクロロエタン		< 0.0005			< 0.0005			< 0.0005			< 0.0005	
1,1,2-トリクロロエタン		< 0.0006			< 0.0006			< 0.0006			< 0.0006	
トリクロロエチレン		< 0.002			< 0.002			< 0.002			< 0.002	
テトラクロロエチレン		< 0.0005			< 0.0005			< 0.0005			< 0.0005	
1,3-ジクロロプロペン		< 0.0002			< 0.0002			< 0.0002			< 0.0002	
チウラム		< 0.0006			< 0.0006			< 0.0006			< 0.0006	
シマジン		< 0.0003			< 0.0003			< 0.0003			< 0.0003	
チオベンカルブ		< 0.002			< 0.002			< 0.002			< 0.002	
ベンゼン		< 0.001			< 0.001			< 0.001			< 0.001	
セレン		< 0.002			< 0.002			< 0.002			< 0.002	
硝酸性窒素		0.8			< 0.1			0.7			< 0.1	
亜硝酸性窒素		0.6			0.2			< 0.1			< 0.1	
硝酸性窒素及び亜硝酸性窒素		1.4			0.3			0.8			< 0.2	
1,4-ジオキサン		< 0.005			< 0.005			< 0.005			< 0.005	
要監視項目												
クロロホルム			< 0.0006									
トランス-1,2-ジクロロエチレン			< 0.002									
1,2-ジクロロプロパン			< 0.006									
p-ジクロロベンゼン			< 0.02									
イソキサチオン			< 0.0008									
ダイアジノン			< 0.0005									
フェニトロチオン			< 0.0003									
イソプロチオラン			< 0.004									
オキシン銅			< 0.004									
クロロタロニル			< 0.004									
プロピザミド			< 0.0008									
EPN			< 0.0006									
ジクロルボス			< 0.001									
フェノブカルブ			< 0.002									
イプロベンホス			< 0.0008									
クロルニトロフェン			< 0.0001									
トルエン			< 0.06									
キシレン			< 0.04									
フタル酸ジエチルヘキシル				< 0.006								
ニッケル			< 0.001									
モリブデン			0.010									
アンチモン			< 0.0002									
塩化ビニルモノマー				< 0.0002								
エピクロロヒドリン				< 0.00004								
全マンガン			< 0.02									
ウラン			< 0.0002									
特殊項目												
フェノール類		< 0.005			0.006			< 0.005			< 0.005	
銅		< 0.01			< 0.01			< 0.01			< 0.01	
鉄_溶解性		< 0.1			< 0.1			< 0.1			< 0.1	
マンガン_溶解性		0.12			0.21			0.21			0.12	
クロム		< 0.05			< 0.05			< 0.05			< 0.05	
水生生物保全項目												
全亜鉛		0.005			0.003			< 0.001			< 0.001	
フェノール				< 0.001								
ホルムアルデヒド				< 0.003								
その他項目												
前日の天候	晴れ	晴れ	晴れ	晴れ	曇り	曇り	晴れ	晴れ	晴れ	晴れ	晴れ	晴れ
MBAS		0.01			< 0.01			< 0.01			0.01	
濁り	微濁	透明	透明	微濁	微濁	透明	微濁	透明	透明	透明	透明	透明
DOの飽和率	96	83	57	60	68	47	46	65	66	81	79	83
干潮時刻1	0355	1022	0155	0836	1210	0606	0946	0155	0712	1103	0141	0921
干潮時刻2	1638	2217	1420	2021		1744	2209	1347	2021	2337	1700	2146
満潮時刻1	0846	0306	0721	0042	0544	1432	0358	0937	0242	0552	0843	0344
満潮時刻2		1729	2111	1607	1829	2301	1537	1902	1304	1638		1512

地点統一番号	類型	調査年度		水域名			地点名			調査機関名		
07-291-01		2011		湯本川			藤原川合流前			いわき市		
項目	(1)	(2)	(3)	(4)								
一般項目												
採取月日	04月26日	07月13日	10月12日	01月11日								
採取時刻	11時38分	11時37分	11時40分	11時15分								
天候	晴れ	晴れ	晴れ	曇り								
気温	19.2	33.0	22.5	2.0								
水温	18.9	29.0	21.5	3.3								
流量	0.13	0.05	0.07	0.02								
採取位置	流心(中央)	流心(中央)	流心(中央)	左岸								
採取水深	0.5	0.5	0.5	0.5								
透明度	0.62	0.60	＞1.00	＞1.00								
生活環境項目												
pH	7.5	8.1	7.4	7.8								
DO	9.4	7.3	10	9.8								
BOD	3.2	3.6	1.5	4.5								
SS	8	16	6	5								
大腸菌群数	79000	22000	49000	23000								
水生生物保全項目												
全亜鉛	0.006	0.002	0.002	＜0.001								
その他項目												
前日の天候	晴れ	晴れ	晴れ	晴れ								
濁り	微濁	微濁	透明	透明								
DOの飽和率	104	96	116	76								
干潮時刻1	0355	0836	0946	1103								
干潮時刻2	1638	2021	2209	2337								
満潮時刻1	0846	0042	0358	0552								
満潮時刻2		1607	1537	1638								

地点統一番号	類型	調査年度		水域名			地点名			調査機関名		
07-239-01		2011		矢田川			矢田川橋			いわき市		
項目	(1)	(2)	(3)	(4)								
一般項目												
採取月日	05月18日	08月03日	11月02日	02月01日								
採取時刻	11時30分	11時59分	08時50分	11時45分								
天候	晴れ	曇り	晴れ	晴れ								
気温	22.5	25.5	17.0	9.0								
水温	19.6	23.5	14.0	4.5								
流量	0.18	0	0.45	0.15								
採取位置	流心(中央)	流心(中央)	流心(中央)	流心(中央)								
採取水深	0.5	0.5	0.5	0.5								
透明度	0.40	0.40	0.58	0.60								
生活環境項目												
pH	7.8	7.5	7.3	7.5								
DO	6.9	7.6	7.3	10								
BOD	5.5	2.9	1.4	2.3								
SS	20	15	8	10								
水生生物保全項目												
全亜鉛	0.007	0.007	＜0.001	＜0.001								
その他項目												
前日の天候	晴れ	曇り	晴れ	晴れ								
濁り	透明	微濁	微濁	微濁								
DOの飽和率	77	91	73	80								
干潮時刻1	1022	1210	0155	0141								
干潮時刻2	2217		1347	1700								
満潮時刻1	0306	0544	0937	0843								
満潮時刻2	1729	1829	1902									

地点統一番号	類型	調査年度		水域名			地点名			調査機関名		
07-240-01		2011		宝珠院川			藤原川合流前			いわき市		
項目	(1)	(2)	(3)	(4)								
一般項目												
採取月日	05月18日	08月03日	11月02日	02月01日								
採取時刻	09時00分	09時03分	11時10分	09時00分								
天候	晴れ	曇り	晴れ	晴れ								
気温	20.0	25.5	16.0	7.0								
水温	17.8	20.7	16.5	5.1								
流量	0.01	0.37	0	0.79								
採取位置	流心(中央)	流心(中央)	流心(中央)	流心(中央)								
採取水深	0.5	0.5	0.5	0.5								
透明度	0.80	0.58	0.90	＞1.00								
生活環境項目												
pH	7.4	6.7	6.7	7.1								
DO	7.8	4.7	7.4	9.9								
BOD	6.2	1.6	1.2	2.0								
SS	28	10	4	17								
水生生物保全項目												
全亜鉛	0.013	0.007	0.001	0.001								
その他項目												
前日の天候	晴れ	曇り	晴れ	晴れ								
濁り	微濁	微濁	微濁	透明								
DOの飽和率	85	54	78	80								
干潮時刻1	1022	1210	0155	0141								
干潮時刻2	2217		1347	1700								
満潮時刻1	0306	0544	0937	0843								
満潮時刻2	1729	1829	1902									

地点統一番号	類型	調査年度		水域名			地点名			調査機関名		
07-020-51	A	2011		鮫川(山田川合流点より上流)			田人柿の沢			いわき市		
項目	(1)	(2)	(3)	(4)								
一般項目												
採取月日	04月26日	08月03日	10月12日	12月07日								
採取時刻	10時50分	11時00分	11時05分	10時40分								
天候	晴れ	曇り	晴れ	晴れ								
気温	17.8	24.0	22.0	7.5								
水温	11.0	17.7	15.8	8.0								
流量	7.87	7.79	7.45	4.40								
採取位置	流心(中央)	流心(中央)	流心(中央)	流心(中央)								
採取水深	0.5	0.5	0.5	0.5								
透明度	＞1.00	0.80	＞1.00	＞1.00								
生活環境項目												
pH	7.8	7.9	7.4	7.8								
COD	1.5	1.5	3.9	1.1								
トリハロメタン生成能												
トリハロメタン生成能	0.043	0.022	0.026	0.010								
クロロホルム生成能	0.032	0.016	0.019	0.006								
ブロモジクロロメタン生成能	0.008	0.004	0.005	0.002								
ジブロモクロロメタン生成能	0.002	0.001	0.001	0.001								
ブロモホルム生成能	＜0.001	＜0.001	＜0.001	＜0.001								
その他項目												
前日の天候	晴れ	曇り	晴れ	晴れ								
濁り	透明	透明	透明	透明								
干潮時刻1	0355	1210	0946	0712								
干潮時刻2	1638		2209	2021								
満潮時刻1	0846	0544	0358	0242								
満潮時刻2		1829	1537	1304								

地点統一番号	類型	調査年度		水域名			地点名			調査機関名		
07-019-01	A	2011		鮫川(山田川合流点より上流)			井戸沢橋			いわき市		
項目	(1)	(2)	(3)	(4)	(5)	(6)	(7)	(8)	(9)	(10)	(11)	(12)
一般項目												
採取月日	04月26日	05月18日	06月08日	07月13日	08月03日	09月07日	10月12日	11月02日	12月07日	01月11日	02月01日	03月14日
採取時刻	10時30分	10時35分	10時45分	10時56分	10時41分	10時30分	10時45分	09時35分	10時19分	10時25分	10時45分	10時26分
天候	晴れ	晴れ	曇り	晴れ	曇り	晴れ	晴れ	晴れ	晴れ	曇り	晴れ	晴れ
気温	16.5	17.2	25.3	32.5	25.6	31.0	22.0	18.0	8.5	6.2	6.6	10.5
水温	12.4	17.3	19.9	25.0	18.8	19.0	16.2	13.8	8.7	3.8	2.6	6.5
流量	5.00	8.40	3.78	5.52	17.96	23.98	14.91	8.00	6.54	5.60	2.97	7.25
採取位置	流心(中央)	流心(中央)	流心(中央)	流心(中央)	流心(中央)	流心(中央)	流心(中央)	流心(中央)	流心(中央)	流心(中央)	流心(中央)	流心(中央)
採取水深	0.5	0.5	0.5	0.5	0.5	0.5	0.5	0.5	0.5	0.5	0.5	0.5
透明度	0.40	＞1.00	＞1.00	＞1.00	0.69	＞1.00	＞1.00	＞1.00	0.94	＞1.00	＞1.00	＞1.00
生活環境項目												
pH	7.8	7.9	7.8	8.1	7.8	7.8	7.6	7.4	7.6	7.9	7.5	7.7
DO	9.9	9.6	6.1	6.3	9.0	9.4	11	10	12	13	13	12
BOD	1.1	0.9	1.0	0.8	0.5	0.6	0.7	0.7	0.8	0.7	＜0.5	＜0.5
SS	9	3	4	3	3	7	1	8	1	＜1	＜1	1
大腸菌群数	13000	3300	11000	11000	790	4900	1300	3300	4900	230	230	1300
水生生物保全項目												
全亜鉛		0.003			0.002			＜0.001			＜0.001	
その他項目												
前日の天候	晴れ	晴れ	晴れ	晴れ	曇り	曇り	晴れ	晴れ	晴れ	晴れ	晴れ	晴れ
濁り	微濁	透明	透明	透明	微濁	透明	透明	透明	透明	透明	透明	透明
DOの飽和率	96	103	69	78	100	104	116	100	106	102	99	101
干潮時刻1	0355	1022	0155	0836	1210	0606	0946	0155	0712	1103	0141	0921
干潮時刻2	1638	2217	1420	2021		1744	2209	1347	2021	2337	1700	2146
満潮時刻1	0846	0306	0721	0042	0544	1432	0358	0937	0242	0552	0843	0344
満潮時刻2		1729	2111	1607	1829	2301	1537	1902	1304	1638		1512

地点統一番号	類型	調査年度		水域名			地点名			調査機関名		
07-020-01	B	2011		鮫川(山田川合流点より下流)			鮫川橋			いわき市		
項目	(1)	(2)	(3)	(4)	(5)	(6)	(7)	(8)	(9)	(10)	(11)	(12)
一般項目												
採取月日	04月26日	05月18日	06月08日	07月13日	08月03日	09月07日	10月12日	11月02日	12月07日	01月11日	02月01日	03月14日
採取時刻	09時30分	09時35分	09時40分	09時54分	09時32分	09時33分	09時40分	10時45分	09時30分	09時30分	09時35分	09時30分
天候	晴れ	晴れ	曇り	晴れ	曇り	晴れ	晴れ	晴れ	晴れ	曇り	晴れ	晴れ
気温	13.8	19.5	23.5	31.8	24.5	29.0	21.3	16.5	8.0	5.0	8.8	7.5
水温	11.4	17.2	19.8	25.5	19.5	19.5	16.2	15.5	8.8	5.8	4.4	7.5
流量	18.81	6.28	12.50	8.48	28.51	4.13	25.96	19.46	0	7.24	17.67	19.72
採取位置	流心(中央)	流心(中央)	流心(中央)	流心(中央)	流心(中央)	流心(中央)	流心(中央)	流心(中央)	流心(中央)	流心(中央)	流心(中央)	流心(中央)
採取水深	0.5	0.5	0.5	0.5	0.5	0.5	0.5	0.5	0.5	0.5	0.5	0.5
透明度	0.95	> 1.00	> 1.00	0.78	0.82	0.87	> 1.00	> 1.00	> 1.00	> 1.00	> 1.00	> 1.00
生活環境項目												
pH	7.9	7.4	7.4	7.6	7.3	7.5	7.7	7.0	7.5	7.4	7.3	7.6
DO	9.9	9.6	5.7	6.8	8.2	8.9	10	9.8	11	12	12	12
BOD	1.1	0.8	1.1	3.8	1.1	0.5	< 0.5	0.7	0.8	0.7	0.5	< 0.5
SS	9	7	3	9	4	4	2	< 1	1	4	2	3
大腸菌群数	13000	13000	11000	4900	3300	3500	4900	7900	2300	2200	790	2200
n-ヘキサン抽出物質_油分等		< 0.5		< 0.5		< 0.5		< 0.5		< 0.5		< 0.5
全窒素		0.79			0.85			0.60			0.75	
全燐		0.037			0.053			0.025			0.032	
健康項目												
カドミウム		< 0.001			< 0.001			< 0.001			< 0.001	
全シアン		< 0.1			< 0.1			< 0.1			< 0.1	
鉛		< 0.005			< 0.005			< 0.005			< 0.005	
六価クロム		< 0.02			< 0.02			< 0.02			< 0.02	
砒素		< 0.005			< 0.005			< 0.005			< 0.005	
総水銀		< 0.0005			< 0.0005			< 0.0005			< 0.0005	
アルキル水銀		< 0.0005			< 0.0005			< 0.0005			< 0.0005	
PCB		< 0.0005										
ジクロロメタン		< 0.002			< 0.002			< 0.002			< 0.002	
四塩化炭素		< 0.0002			< 0.0002			< 0.0002			< 0.0002	
1,2-ジクロロエタン		< 0.0004			< 0.0004			< 0.0004			< 0.0004	
1,1-ジクロロエチレン		< 0.002			< 0.002			< 0.002			< 0.002	
シス-1,2-ジクロロエチレン		< 0.002			< 0.002			< 0.002			< 0.002	
1,1,1-トリクロロエタン		< 0.0005			< 0.0005			< 0.0005			< 0.0005	
1,1,2-トリクロロエタン		< 0.0006			< 0.0006			< 0.0006			< 0.0006	
トリクロロエチレン		< 0.002			< 0.002			< 0.002			< 0.002	
テトラクロロエチレン		< 0.0005			< 0.0005			< 0.0005			< 0.0005	
1,3-ジクロロプロペン		< 0.0002			< 0.0002			< 0.0002			< 0.0002	
チウラム		< 0.0006			< 0.0006			< 0.0006			< 0.0006	
シマジン		< 0.0003			< 0.0003			< 0.0003			< 0.0003	
チオベンカルブ		< 0.002			< 0.002			< 0.002			< 0.002	
ベンゼン		< 0.001			< 0.001			< 0.001			< 0.001	
セレン		< 0.002			< 0.002			< 0.002			< 0.002	
硝酸性窒素		0.3			0.1			0.4			0.4	
亜硝酸性窒素		< 0.1			< 0.1			< 0.1			< 0.1	
硝酸性窒素及び亜硝酸性窒素		0.4			0.2			0.5			0.5	
1,4-ジオキサン		< 0.005			< 0.005			< 0.005			< 0.005	
要監視項目												
クロロホルム			< 0.0006									
トランス-1,2-ジクロロエチレン			< 0.002									
1,2-ジクロロプロパン			< 0.006									
p-ジクロロベンゼン			< 0.02									
イソキサチオン			< 0.0008									
ダイアジノン			< 0.0005									
フェニトロチオン			< 0.0003									
イソプロチオラン			< 0.004									
オキシン銅			< 0.004									
クロロタロニル			< 0.004									
プロピザミド			< 0.0008									
EPN			< 0.0006									
ジクロルボス			< 0.001									
フェノブカルブ			< 0.002									
イプロベンホス			< 0.0008									
クロルニトロフェン			< 0.0001									
トルエン			< 0.06									
キシレン			< 0.04									
フタル酸ジエチルヘキシル				< 0.006								
ニッケル			< 0.001									
モリブデン			< 0.007									
アンチモン			< 0.0002									
塩化ビニルモノマー				< 0.0002								
エピクロロヒドリン				< 0.00004								
全マンガン			< 0.02									
ウラン			< 0.0002									
水生生物保全項目												
全亜鉛		0.003			< 0.001			< 0.001			< 0.001	
フェノール				< 0.001								
ホルムアルデヒド				< 0.003								
その他項目												
前日の天候	晴れ	晴れ	晴れ	晴れ	曇り	曇り	晴れ	晴れ	晴れ	晴れ	晴れ	晴れ
MBAS		< 0.01			< 0.01			< 0.01			< 0.01	
濁り	微濁	透明	透明	透明	微濁	透明	透明	透明	透明	透明	透明	透明
DOの飽和率	94	103	64	84	92	100	105	101	98	99	95	103
干潮時刻1	0355	1022	0155	0836	1210	0606	0946	0155	0712	1103	0141	0921
干潮時刻2	1638	2217	1420	2021		1744	2209	1347	2021	2337	1700	2146
満潮時刻1	0846	0306	0721	0042	0544	1432	0358	0937	0242	0552	0843	0344
満潮時刻2		1729	2111	1607	1829	2301	1537	1902	1304	1638		1512

地点統一番号	類型	調査年度		水域名			地点名			調査機関名		
07-241-02		2011		四時川			小室橋			福島県		
項目	(1)	(2)	(3)	(4)	(5)	(6)	(7)	(8)	(9)	(10)	(11)	(12)
一般項目												
採取月日	04月21日	05月16日	06月13日	07月11日	08月08日	09月12日	10月11日	11月14日	12月12日	01月17日	02月06日	03月01日
採取時刻	08時30分	10時15分	12時25分	11時55分	11時55分	12時25分	12時20分	11時30分	11時55分	11時47分	12時07分	12時00分
天候	晴れ	晴れ	曇り	晴れ	晴れ	晴れ	晴れ	晴れ	晴れ	晴れ	晴れ	晴れ
気温	8.0	24.2	26.2	27.7	28.0	31.0	20.5	14.6	12.5	4.2	9.0	10.0
採取位置	流心(中央)	流心(中央)	流心(中央)	流心(中央)	流心(中央)	流心(中央)	流心(中央)	流心(中央)	流心(中央)	流心(中央)	流心(中央)	流心(中央)
採取水深	0.5	0.5	0.5	0.5	0.5	0.5	0.5	0.5	0.5	0.5	0.5	0.5
生活環境項目												
pH	7.4	7.4	7.5	7.6	7.7	7.6	7.6	7.7	7.5	7.6	7.6	7.5
DO	12	10	10	9.6	9.4	9.8	10	10	12	13	13	12
BOD	1.8	1.4	1.0	< 0.5	0.7	< 0.5	1.0	0.6	< 0.5	0.7	0.9	1.0
COD	1.8	1.6	2.0	7.1	1.7	1.8	0.6	1.5	< 0.5	1.0	1.0	1.5
SS	6	3	4	18	4	4	2	1	< 1	1	< 1	1
大腸菌群数	170	490	3300	17000	4900	7000	940	330	330	110	170	45
全窒素	0.49	0.31	0.47	0.63	0.40	0.50	0.45	0.35	0.40	0.37	0.40	0.40
全燐	0.015	0.022	0.020	0.061	0.029	0.023	0.016	0.012	0.010	0.011	0.012	0.016
水生生物保全項目												
全亜鉛	< 0.001	< 0.001	0.002	0.014	0.011	0.004	0.005	0.001	0.001	0.002	0.001	0.003
その他項目												
クロロフィルa	2.5	< 1.0	< 1.0	< 1.0	< 1.0	< 1.0	< 1.0	< 1.0	< 1.0	< 1.0	< 1.0	< 1.0
濁度	2.1	1.3	2.1	11.0	2.3	2.5	1.8	3.0	0.8	0.9	0.6	0.8

地点統一番号	類型	調査年度		水域名			地点名			調査機関名		
07-241-01		2011		四時川			鮫川合流前			いわき市		
項目	(1)	(2)	(3)	(4)								
一般項目												
採取月日	05月18日	08月03日	11月02日	02月01日								
採取時刻	10時25分	10時30分	09時45分	10時30分								
天候	晴れ	曇り	晴れ	晴れ								
気温	20.0	27.0	16.0	8.2								
水温	18.2	19.3	13.8	4.0								
流量	0.45	1.76	3.14	0.15								
採取位置	流心(中央)	流心(中央)	流心(中央)	流心(中央)								
採取水深	0.5	0.5	0.5	0.5								
透明度	> 1.00	> 1.00	> 1.00	> 1.00								
生活環境項目												
pH	8.0	7.5	7.3	7.5								
DO	9.3	8.9	10	14								
BOD	0.7	0.6	0.9	< 0.5								
SS	3	1	< 1	< 1								
大腸菌群数	4900	1400	2300	330								
水生生物保全項目												
全亜鉛	0.004	0.002	< 0.001	0.001								
その他項目												
前日の天候	晴れ	曇り	晴れ	晴れ								
濁り	透明	透明	透明	透明								
DOの飽和率	102	99	100	110								
干潮時刻1	1022	1210	0155	0141								
干潮時刻2	2217		1347	1700								
満潮時刻1	0306	0544	0937	0843								
満潮時刻2	1729	1829	1902									

地点統一番号	類型	調査年度		水域名			地点名			調査機関名		
07-292-01		2011		渋川			植田橋			いわき市		
項目	(1)	(2)	(3)	(4)								
一般項目												
採取月日	04月26日	07月13日	10月12日	01月11日								
採取時刻	09時20分	09時36分	09時30分	09時20分								
天候	晴れ	晴れ	晴れ	曇り								
気温	13.8	31.0	20.5	5.8								
水温	11.7	26.0	17.8	6.2								
流量	0	0.72	0.04	1.00								
採取位置	流心(中央)	流心(中央)	流心(中央)	流心(中央)								
採取水深	0.5	0.5	0.5	0.5								
透明度	0.77	0.46	0.73	> 1.00								
生活環境項目												
pH	7.8	7.5	7.9	7.4								
DO	9.6	6.6	8.1	9.5								
BOD	2.1	3.2	2.2	2.8								
SS	8	14	4	13								
大腸菌群数	49000	130000	130000	49000								
水生生物保全項目												
全亜鉛	0.001	0.001	0.002	0.001								
その他項目												
前日の天候	晴れ	晴れ	晴れ	晴れ								
濁り	微濁	微濁	微濁	透明								
DOの飽和率	91	83	88	79								
干潮時刻1	0355	0836	0946	1103								
干潮時刻2	1638	2021	2209	2337								
満潮時刻1	0846	0042	0358	0552								
満潮時刻2		1607	1537	1638								

地点統一番号	類型	調査年度		水域名			地点名			調査機関名		
07-021-01	C	2011		蛭田川			小塙橋			いわき市		
項目	(1)	(2)	(3)	(4)	(5)	(6)	(7)	(8)	(9)	(10)	(11)	(12)
一般項目												
採取月日	04月26日	05月18日	06月08日	07月13日	08月03日	09月07日	10月12日	11月02日	12月07日	01月11日	02月01日	03月14日
採取時刻	10時05分	10時05分	09時20分	10時30分	10時09分	10時05分	10時30分	10時05分	09時54分	10時05分	10時10分	10時00分
天候	晴れ	晴れ	曇り	晴れ	曇り	晴れ	晴れ	晴れ	晴れ	曇り	晴れ	晴れ
気温	15.0	21.5	25.0	33.5	25.0	28.5	21.0	16.5	7.5	4.7	6.5	8.6
水温	12.2	17.1	19.8	25.5	19.6	19.9	17.5	13.8	9.5	6.0	4.0	7.7
流量	0.30	0.05	0.06	0.12	0.06	0.10	0.15	0.79	0.39	0.11	0.02	0.04
採取位置	右岸	右岸	右岸	右岸	右岸	右岸	右岸	右岸	右岸	右岸	流心（中央）	流心（中央）
採取水深	0.5	0.5	0.5	0.5	0.5	0.5	0.5	0.5	0.5	0.5	0.5	0.5
透明度	＞1.00	＞1.00	＞1.00	0.56	＞1.00	＞1.00	0.81	＞1.00	＞1.00	＞1.00	＞1.00	＞1.00
生活環境項目												
pH	7.6	7.7	7.4	7.7	7.5	7.6	7.6	7.4	7.6	7.6	7.5	7.6
DO	9.9	9.3	5.8	6.5	8.7	9.0	10	10	11	12	7.2	13
BOD	1.4	0.7	24	5.8	3.2	1.9	3.1	1.3	1.4	2.0	1.5	1.3
SS	3	5	4	10	4	5	3	3	2	1	3	2
特殊項目												
フェノール類		＜0.005						＜0.005				
水生生物保全項目												
全亜鉛		0.004			0.002			＜0.001			＜0.001	
その他項目												
前日の天候	晴れ	晴れ	晴れ	晴れ	曇り	曇り	晴れ	晴れ	晴れ	晴れ	晴れ	晴れ
濁り	透明	透明	透明	微濁	透明	透明	透明	透明	透明	透明	透明	透明
DOの飽和率	95	99	65	81	98	102	108	100	100	100	57	113
干潮時刻1	0355	1022	0155	0836	1210	0606	0946	0155	0712	1103	0141	0921
干潮時刻2	1638	2217	1420	2021		1744	2209	1347	2021	2337	1700	2146
満潮時刻1	0846	0306	0721	0042	0544	1432	0358	0937	0242	0552	0843	0344
満潮時刻2		1729	2111	1607	1829	2301	1537	1902	1304	1638		1512

地点統一番号	類型	調査年度		水域名			地点名			調査機関名		
07-021-02	C	2011		蛭田川			蛭田橋			いわき市		
項目	(1)	(2)	(3)	(4)	(5)	(6)	(7)	(8)	(9)	(10)	(11)	(12)
一般項目												
採取月日	04月26日	05月18日	06月08日	07月13日	08月03日	09月07日	10月12日	11月02日	12月07日	01月11日	02月01日	03月14日
採取時刻	09時53分	09時50分	10時05分	10時15分	09時53分	09時51分	09時53分	10時20分	09時38分	09時45分	09時53分	09時47分
天候	晴れ	晴れ	曇り	晴れ	曇り	晴れ	晴れ	晴れ	晴れ	曇り	晴れ	晴れ
気温	14.5	17.5	24.5	31.5	23.7	28.0	22.0	16.0	7.5	4.8	6.0	8.6
水温	12.0	17.5	21.1	27.5	21.3	22.0	18.7	15.8	11.6	5.5	5.2	9.5
流量	0	0.42	0.61	0.55	0.95	0.71	1.22	0.45	0	0.54	0.35	0.43
採取位置	流心(中央)	流心(中央)	流心(中央)	流心(中央)	流心(中央)	流心(中央)	流心(中央)	流心(中央)	流心(中央)	流心(中央)	流心(中央)	流心(中央)
採取水深	0.5	0.5	0.5	0.5	0.5	0.5	0.5	0.5	0.5	0.5	0.5	0.5
透明度	> 1.00	0.73	> 1.00	> 1.00	0.67	> 1.00	0.73	> 1.00	> 1.00	> 1.00	> 1.00	> 1.00
生活環境項目												
pH	7.5	7.5	7.1	7.5	7.2	7.3	7.4	7.1	7.3	7.5	7.2	7.2
DO	10	8.5	5.3	5.8	7.6	7.3	9.1	8.9	7.5	10	10	11
BOD	1.4	7.3	10	10	3.8	6.1	4.2	8.6	1.8	2.4	2.2	20
COD	3.4	6.6	5.2	3.2	2.9	4.7	5.9	4.7	3.6	3.9	3.6	6.4
SS	6	6	4	6	5	3	7	3	3	4	5	4
n-ヘキサン抽出物質_油分等		< 0.5		< 0.5		< 0.5		< 0.5		< 0.5		< 0.5
全窒素		1.8			2.6			1.4			2.8	
全燐		0.10			0.17			0.19			0.23	
健康項目												
カドミウム		< 0.001			< 0.001			< 0.001			< 0.001	
全シアン		< 0.1			< 0.1			< 0.1			< 0.1	
鉛		< 0.005			< 0.005			< 0.005			< 0.005	
六価クロム		< 0.02			< 0.02			< 0.02			< 0.02	
砒素		< 0.005			< 0.005			< 0.005			< 0.005	
総水銀		< 0.0005			< 0.0005			< 0.0005			< 0.0005	
アルキル水銀		< 0.0005			< 0.0005			< 0.0005			< 0.0005	
PCB		< 0.0005										
ジクロロメタン		< 0.002			< 0.002			0.002			< 0.002	
四塩化炭素		< 0.0002			< 0.0002			< 0.0002			< 0.0002	
1,2-ジクロロエタン		0.0020			< 0.0004			0.0014			< 0.0004	
1,1-ジクロロエチレン		< 0.002			< 0.002			< 0.002			< 0.002	
シス-1,2-ジクロロエチレン		< 0.002			< 0.002			< 0.002			< 0.002	
1,1,1-トリクロロエタン		< 0.0005			< 0.0005			< 0.0005			< 0.0005	
1,1,2-トリクロロエタン		0.0008			< 0.0006			< 0.0006			< 0.0006	
トリクロロエチレン		< 0.002			< 0.002			< 0.002			< 0.002	
テトラクロロエチレン		< 0.0005			< 0.0005			< 0.0005			< 0.0005	
1,3-ジクロロプロペン		< 0.0002			< 0.0002			< 0.0002			< 0.0002	
チウラム		< 0.0006			< 0.0006			< 0.0006			< 0.0006	
シマジン		< 0.0003			< 0.0003			< 0.0003			< 0.0003	
チオベンカルブ		< 0.002			< 0.002			< 0.002			< 0.002	
ベンゼン		< 0.001			< 0.001			0.001			< 0.001	
セレン		< 0.002			< 0.002			< 0.002			< 0.002	
硝酸性窒素		0.5			0.9			0.9			1.6	
亜硝酸性窒素		< 0.1			0.1			< 0.1			< 0.1	
硝酸性窒素及び亜硝酸性窒素		0.6			1.0			1.0			1.7	
1,4-ジオキサン		< 0.005			< 0.005			< 0.005			< 0.005	
要監視項目												
クロロホルム			< 0.0006									
トランス-1,2-ジクロロエチレン			< 0.002									
1,2-ジクロロプロパン			< 0.006									
p-ジクロロベンゼン			< 0.02									
イソキサチオン			< 0.0008									
ダイアジノン			< 0.0005									
フェニトロチオン			< 0.0003									
イソプロチオラン			< 0.004									
オキシン銅			< 0.004									
クロロタロニル			< 0.004									
プロピザミド			< 0.0008									
EPN			< 0.0006									
ジクロルボス			< 0.001									
フェノブカルブ			< 0.002									
イプロベンホス			< 0.0008									
クロルニトロフェン			< 0.0001									
トルエン			< 0.06									
キシレン			< 0.04									
フタル酸ジエチルヘキシル				< 0.006								
ニッケル			< 0.001									
モリブデン			< 0.007									
アンチモン			< 0.0002									
塩化ビニルモノマー				0.0015								
エピクロロヒドリン				< 0.00004								
全マンガン			< 0.02									
ウラン			< 0.0002									
特殊項目												
フェノール類		< 0.005			< 0.005			< 0.005			< 0.005	
水生生物保全項目												
全亜鉛		0.051		0.007		0.005		0.001		0.003		0.003
フェノール				< 0.001								
ホルムアルデヒド				< 0.003								
その他項目												
前日の天候	晴れ	晴れ	晴れ	晴れ	曇り	曇り	晴れ	晴れ	晴れ	晴れ	晴れ	晴れ
MBAS		< 0.01			0.01			< 0.01			0.01	
濁り	透明	透明	透明	透明	微濁	透明	微濁	透明	透明	透明	透明	透明
DOの飽和率	96	92	61	74	88	86	100	93	71	82	81	100
干潮時刻1	0355	1022	0155	0836	1210	0606	0946	0155	0712	1103	0141	0921
干潮時刻2	1638	2217	1420	2021		1744	2209	1347	2021	2337	1700	2146
満潮時刻1	0846	0306	0721	0042	0544	1432	0358	0937	0242	0552	0843	0344
満潮時刻2		1729	2111	1607	1829	2301	1537	1902	1304	1638		1512

（２）湖　　沼

地点統一番号	類型	調査年度		水域名			地点名			調査機関名		
07-515-01	A	2011		大川ダム貯水池			湖心			阿賀川河川事務所		
項目	(1)	(2)	(3)	(4)	(5)	(6)	(7)	(8)	(9)	(10)	(11)	(12)
一般項目												
採取月日	04月06日	04月06日	04月06日	05月11日	05月11日	05月11日	06月01日	06月01日	06月01日	07月06日	07月06日	07月06日
採取時刻	09時10分	09時23分	09時34分	09時15分	09時37分	09時50分	09時03分	09時14分	09時22分	09時12分	09時24分	09時35分
天候	晴れ	晴れ	晴れ	曇り	曇り	曇り	曇り	曇り	曇り	晴れ	晴れ	晴れ
気温	10.0	10.0	10.0	18.0	18.0	18.0	12.0	12.0	12.0	26.0	26.0	26.0
水温	6.9	6.2	5.2	13.1	10.5	9.4	14.2	12.4	11.2	21.6	17.4	13.7
採取位置	上層(表層)	中層	下層	上層(表層)	中層	下層	上層(表層)	中層	下層	上層(表層)	中層	下層
採取水深	0.5	18	35	0.5	19	37	0.5	19.5	38	0.5	16	31
全水深	36.0	36.0	36.0	38.0	38.0	38.0	39.0	39.0	39.0	32.0	32.0	32.0
生活環境項目												
pH	7.0	7.0	6.9	7.2	7.2	7.0	7.2	6.9	6.8	7.3	6.9	6.6
BOD	0.6	0.6	< 0.5	0.6	0.7	< 0.5	1.0	< 0.5	< 0.5	1.2	1.0	1.3
COD	1.4	1.4	1.3	1.7	1.5	1.9	1.9	1.4	2.1	3.1	3.6	3.7
SS	< 1	< 1	2	1	1	1	1	1	2	4	8	22
大腸菌群数	22	49	13	79	33	49	130	79	33	790	1300	230
全窒素	0.59	0.53	0.59	0.37	0.40	0.41	0.47	0.41	0.44	0.63	0.54	0.63
全燐	0.011	0.009	0.010	0.011	0.010	0.011	0.015	0.010	0.013	0.028	0.028	0.039
健康項目												
カドミウム				< 0.0005	< 0.0005	< 0.0005						
全シアン				< 0.1	< 0.1	< 0.1						
鉛				< 0.005	< 0.005	< 0.005						
六価クロム				< 0.02	< 0.02	< 0.02						
砒素				< 0.005	< 0.005	< 0.005						
総水銀				< 0.0005	< 0.0005	< 0.0005						
アルキル水銀				< 0.0005	< 0.0005	< 0.0005						
PCB				< 0.0005	< 0.0005	< 0.0005						
ジクロロメタン				< 0.002	< 0.002	< 0.002						
四塩化炭素				< 0.0002	< 0.0002	< 0.0002						
1,2-ジクロロエタン				< 0.0004	< 0.0004	< 0.0004						
1,1-ジクロロエチレン				< 0.002	< 0.002	< 0.002						
シス-1,2-ジクロロエチレン				< 0.004	< 0.004	< 0.004						
1,1,1-トリクロロエタン				< 0.0005	< 0.0005	< 0.0005						
1,1,2-トリクロロエタン				< 0.0006	< 0.0006	< 0.0006						
トリクロロエチレン				< 0.002	< 0.002	< 0.002						
テトラクロロエチレン				< 0.0005	< 0.0005	< 0.0005						
1,3-ジクロロプロペン				< 0.0002	< 0.0002	< 0.0002						
チウラム				< 0.0006	< 0.0006	< 0.0006						
シマジン				< 0.0003	< 0.0003	< 0.0003						
チオベンカルブ				< 0.002	< 0.002	< 0.002						
ベンゼン				< 0.001	< 0.001	< 0.001						
セレン				< 0.002	< 0.002	< 0.002						
硝酸性窒素				0.2	0.2	0.3						
亜硝酸性窒素				< 0.1	< 0.1	< 0.1						
硝酸性窒素及び亜硝酸性窒素				0.3	0.3	0.4						
ふっ素				< 0.08	< 0.08	< 0.08						
ほう素				0.02	0.02	0.02						
トリハロメタン生成能												
トリハロメタン生成能				0.026								
特殊項目												
亜鉛	0.002	< 0.001	0.003	0.012	0.003	0.003	< 0.001	< 0.001	< 0.001	< 0.001	< 0.001	0.002
水生生物保全項目												
全亜鉛	0.002	< 0.001	0.003	0.012	0.003	0.003	< 0.001	< 0.001	< 0.001	< 0.001	< 0.001	0.002

地点統一番号	類型	調査年度		水域名			地点名			調査機関名		
07-515-01	A	2011		大川ダム貯水池			湖心			阿賀川河川事務所		
項目	(13)	(14)	(15)	(16)	(17)	(18)	(19)	(20)	(21)	(22)	(23)	(24)
一般項目												
採取月日	08月24日	08月24日	08月24日	09月07日	09月07日	09月07日	10月12日	10月12日	10月12日	11月02日	11月02日	11月02日
採取時刻	09時32分	09時52分	10時08分	09時16分	09時29分	09時36分	09時41分	09時53分	10時00分	09時13分	09時37分	09時53分
天候	晴れ	晴れ	晴れ	晴れ	晴れ	晴れ	晴れ	晴れ	晴れ	晴れ	晴れ	晴れ
気温	30.0	30.0	30.0	23.0	23.0	23.0	18.0	18.0	18.0	12.0	12.0	12.0
水温	21.9	18.7	16.9	19.5	16.9	16.5	14.3	13.6	13.3	13.9	13.7	13.1
採取位置	上層(表層)	中層	下層	上層(表層)	中層	下層	上層(表層)	中層	下層	上層(表層)	中層	下層
採取水深	0.5	14.5	28	0.5	15	29	0.5	14.5	28	0.5	17.5	34
全水深	29.0	29.0	29.0	30.0	30.0	30.0	29.0	29.0	29.0	35.0	35.0	35.0
生活環境項目												
pH	7.3	7.2	6.7	6.9	6.9	6.9	6.9	6.9	6.7	7.3	7.3	7.3
BOD	0.6	< 0.5	0.9	< 0.5	< 0.5	< 0.5	0.9	0.6	0.8	0.9	0.7	< 0.5
COD	2.2	2.8	2.8	2.9	2.3	4.7	2.0	2.0	2.3	2.0	1.7	1.8
SS	3	4	6	14	12	67	2	2	8	2	2	7
大腸菌群数	220	790	330	790	1300	1300	490	790	1300	1300	1300	3300
全窒素	0.34	0.39	0.44	0.50	0.48	0.63	0.61	0.44	0.52	0.35	0.35	0.37
全燐	0.008	0.013	0.024	0.034	0.024	0.058	0.012	0.010	0.015	0.008	0.008	0.011
健康項目												
カドミウム	< 0.0005	< 0.0005	< 0.0005							< 0.0005	< 0.0005	< 0.0005
全シアン	< 0.1	< 0.1	< 0.1							< 0.1	< 0.1	< 0.1
鉛	< 0.005	< 0.005	< 0.005							< 0.005	< 0.005	< 0.005
六価クロム	< 0.02	< 0.02	< 0.02							< 0.02	< 0.02	< 0.02
砒素	0.005	< 0.005	< 0.005							0.005	< 0.005	< 0.005
総水銀	< 0.0005	< 0.0005	< 0.0005							< 0.0005	< 0.0005	< 0.0005
アルキル水銀	< 0.0005	< 0.0005	< 0.0005							< 0.0005	< 0.0005	< 0.0005
PCB	< 0.0005	< 0.0005	< 0.0005							< 0.0005	< 0.0005	< 0.0005
ジクロロメタン	< 0.002	< 0.002	< 0.002							< 0.002	< 0.002	< 0.002
四塩化炭素	< 0.0002	< 0.0002	< 0.0002							< 0.002	< 0.002	< 0.002
1,2-ジクロロエタン	< 0.0004	< 0.0004	< 0.0004							< 0.0004	< 0.0004	< 0.0004
1,1-ジクロロエチレン	< 0.002	< 0.002	< 0.002							< 0.002	< 0.002	< 0.002
シス-1,2-ジクロロエチレン	< 0.004	< 0.004	< 0.004							< 0.004	< 0.004	< 0.004
1,1,1-トリクロロエタン	< 0.0005	< 0.0005	< 0.0005							< 0.0005	< 0.0005	< 0.0005
1,1,2-トリクロロエタン	< 0.0006	< 0.0006	< 0.0006							< 0.0006	< 0.0006	< 0.0006
トリクロロエチレン	< 0.002	< 0.002	< 0.002							< 0.002	< 0.002	< 0.002
テトラクロロエチレン	< 0.0005	< 0.0005	< 0.0005							< 0.0005	< 0.0005	< 0.0005
1,3-ジクロロプロペン	< 0.0002	< 0.0002	< 0.0002							< 0.0002	< 0.0002	< 0.0002
チウラム	< 0.0006	< 0.0006	< 0.0006							< 0.0006	< 0.0006	< 0.0006
シマジン	< 0.0003	< 0.0003	< 0.0003							< 0.0003	< 0.0003	< 0.0003
チオベンカルブ	< 0.002	< 0.002	< 0.002							< 0.002	< 0.002	< 0.002
ベンゼン	< 0.001	< 0.001	< 0.001							< 0.001	< 0.001	< 0.001
セレン	< 0.002	< 0.002	< 0.002							< 0.002	< 0.002	< 0.002
硝酸性窒素	0.2	0.3	0.2							0.2	0.2	0.2
亜硝酸性窒素	< 0.1	< 0.1	< 0.1							< 0.1	< 0.1	< 0.1
硝酸性窒素及び亜硝酸性窒素	0.3	0.4	0.3							0.3	0.3	0.3
ふっ素	< 0.08	< 0.08	< 0.08							< 0.08	< 0.08	< 0.08
ほう素	0.02	0.02	< 0.02							0.04	0.04	0.05
トリハロメタン生成能												
トリハロメタン生成能	0.041											
特殊項目												
亜鉛	0.006	0.004	0.020	0.003	0.004	0.010	0.002	< 0.001	0.002	0.002	0.004	< 0.001
水生生物保全項目												
全亜鉛	0.006	0.004	0.020	0.003	0.004	0.010	0.002	< 0.001	0.002	0.002	0.004	< 0.001

地点統一番号	類型	調査年度		水域名			地点名			調査機関名		
07-515-01	A	2011		大川ダム貯水池			湖心			阿賀川河川事務所		
項目	(25)	(26)	(27)	(28)	(29)	(30)	(31)	(32)	(33)	(34)	(35)	(36)
一般項目												
採取月日	12月07日	12月07日	12月07日	01月11日	01月11日	01月11日	02月01日	02月01日	02月01日	03月07日	03月07日	03月07日
採取時刻	09時10分	09時25分	09時34分	09時28分	09時40分	09時50分	14時01分	14時22分	14時35分	09時19分	09時43分	09時55分
天候	曇り	曇り	曇り	雪	雪	雪	雪	雪	雪	曇り	曇り	曇り
気温	4.0	4.0	4.0	0.0	0.0	0.0	0.0	0.0	0.0	4.0	4.0	4.0
水温	8.3	8.0	7.3	3.0	3.2	3.3	1.8	2.0	2.2	3.2	3.2	3.3
採取位置	上層(表層)	中層	下層	上層(表層)	中層	下層	上層(表層)	中層	下層	上層(表層)	中層	下層
採取水深	0.5	18	35	0.5	18.5	36	0.5	19	37	0.5	19	37
全水深	36.0	36.0	36.0	37.0	37.0	37.0	38.0	38.0	38.0	38.0	38.0	38.0
生活環境項目												
pH	6.7	6.9	6.9	6.9	6.9	6.9	7.0	7.3	7.2	6.9	6.8	6.9
BOD	0.5	< 0.5	< 0.5	0.6	0.6	< 0.5	< 0.5	< 0.5	< 0.5	< 0.5	0.7	0.6
COD	2.2	2.2	2.5	1.5	1.4	1.4	1.3	1.3	1.3	1.4	1.4	1.7
SS	2	3	4	1	1	2	2	1	2	1	1	1
大腸菌群数	79	79	1300	49	49	22	13	13	23	23	13	23
全窒素	0.51	0.43	0.44	0.43	0.39	0.42	0.45	0.46	0.44	0.64	0.52	0.54
全燐	0.009	0.009	0.009	0.009	0.007	0.009	0.009	0.009	0.008	0.010	0.009	0.009
健康項目												
カドミウム							< 0.0005	< 0.0005	< 0.0005			
全シアン							< 0.1	< 0.1	< 0.1			
鉛							< 0.005	< 0.005	< 0.005			
六価クロム							< 0.02	< 0.02	< 0.02			
砒素							0.005	< 0.005	< 0.005			
総水銀							< 0.0005	< 0.0005	< 0.0005			
アルキル水銀							< 0.0005	< 0.0005	< 0.0005			
PCB							< 0.0005	< 0.0005	< 0.0005			
ジクロロメタン							< 0.002	< 0.002	< 0.002			
四塩化炭素							< 0.0002	< 0.0002	< 0.0002			
1,2-ジクロロエタン							< 0.0004	< 0.0004	< 0.0004			
1,1-ジクロロエチレン							< 0.002	< 0.002	< 0.002			
シス-1,2-ジクロロエチレン							< 0.004	< 0.004	< 0.004			
1,1,1-トリクロロエタン							< 0.0005	< 0.0005	< 0.0005			
1,1,2-トリクロロエタン							< 0.0006	< 0.0006	< 0.0006			
トリクロロエチレン							< 0.002	< 0.002	< 0.002			
テトラクロロエチレン							< 0.0005	< 0.0005	< 0.0005			
1,3-ジクロロプロペン							< 0.0002	< 0.0002	< 0.0002			
チウラム							< 0.0006	< 0.0006	< 0.0006			
シマジン							< 0.0003	< 0.0003	< 0.0003			
チオベンカルブ							< 0.002	< 0.002	< 0.002			
ベンゼン							< 0.001	< 0.001	< 0.001			
セレン							< 0.002	< 0.002	< 0.002			
硝酸性窒素							0.3	0.3	0.3			
亜硝酸性窒素							< 0.1	< 0.1	< 0.1			
硝酸性窒素及び亜硝酸性窒素							0.4	0.4	0.4			
ふっ素							< 0.08	< 0.08	< 0.08			
ほう素							0.05	0.05	0.05			
トリハロメタン生成能												
トリハロメタン生成能							0.018					
特殊項目												
亜鉛	< 0.001	< 0.001	< 0.001	0.003	0.002	0.001	0.005	0.004	0.015	0.001	0.002	0.002
水生生物保全項目												
全亜鉛	< 0.001	< 0.001	< 0.001	0.003	0.002	0.001	0.005	0.004	0.015	0.001	0.002	0.002

地点統一番号	類型	調査年度		水域名			地点名			調査機関名		
07-512-01	A	2011		尾瀬沼			湖心			福島県		
項目	(1)	(2)	(3)	(4)	(5)	(6)	(7)	(8)	(9)	(10)	(11)	(12)
一般項目												
採取月日	06月07日	06月07日	06月07日	07月05日	07月05日	07月05日	08月09日	08月09日	08月09日	09月06日	09月06日	09月06日
採取時刻	07時55分	08時10分	08時15分	08時30分	08時30分	08時45分	07時40分	07時45分	07時50分	08時45分	08時45分	08時55分
天候	曇り	曇り	曇り	雨	雨	雨	晴れ	晴れ	晴れ	曇り	曇り	曇り
気温	9.2	9.2	9.2	14.2	14.2	14.2	20.7	20.7	20.7	13.8	13.8	13.8
水温	11.4	10.0	7.1	18.1	18.1	8.7	21.8	16.9	11.2	17.1	17.1	17.1
採取位置	上層(表層)	中層	下層	上層(表層)	中層	下層	上層(表層)	中層	下層	上層(表層)	中層	下層
採取水深	0.5	3	6	0.5	3	6	0.5	3	6	0.5	3	6
全水深	8.3			9.2			8.5			8		
透明度	2			3.6			3.0			1.9		
生活環境項目												
pH	6.9	6.8	6.6	7.3	7.2	6.6	7.2	6.7	6.4	7.2	7.1	6.6
DO	9.6	9.5	8.6	8.0	8.3	8.3	8.1	7.8	4.6	7.8	7.5	5.5
BOD	0.7	0.7	0.6	0.5	0.5	0.7	0.7	0.9	0.7	1.0	1.2	0.8
COD	2.5	3.1	2.9	3.0	3.2	3.5	5.1	6.7	4.0	6.0	6.2	5.6
SS	1	2	2	1	1	2	1	2	1	4	4	4
大腸菌群数	2			110			79			1300		
全窒素	0.35	0.34	0.38	0.17	0.20	0.26	0.18	0.27	0.39	0.17	0.18	0.23
全燐	0.008	0.007	0.010	0.006	0.006	0.009	0.012	0.011	0.016	0.011	0.011	0.014
健康項目												
硝酸性窒素	0.1	0.1	0.1	< 0.1	< 0.1	0.1				< 0.1	< 0.1	< 0.1
亜硝酸性窒素	< 0.1	< 0.1	< 0.1	< 0.1	< 0.1	< 0.1				< 0.1	< 0.1	< 0.1
硝酸性窒素及び亜硝酸性窒素	0.2	0.2	0.2	< 0.2	< 0.2	0.2				< 0.2	< 0.2	< 0.2
ふっ素	< 0.08	< 0.08	< 0.08	< 0.08	< 0.08	< 0.08				< 0.08	< 0.08	< 0.08
ほう素	< 0.02	< 0.02	< 0.02	< 0.02	< 0.02	< 0.02				< 0.02	< 0.02	< 0.02
水生生物保全項目												
全亜鉛	< 0.001	0.008	0.005	< 0.001	0.001	0.002	0.004	0.016	0.005	0.002	0.004	0.003
その他項目												
アンモニア性窒素	< 0.1	< 0.1	< 0.1	< 0.1	< 0.1	< 0.1	< 0.1	< 0.1	< 0.1	< 0.1	< 0.1	< 0.1
オルト燐酸態燐	< 0.003	< 0.003	< 0.003	< 0.003	< 0.003	< 0.003	< 0.003	< 0.003	0.004	< 0.003	< 0.003	< 0.003
クロロフィルa	3.1			2.9			3			5.9		
TOC				1.50	1.49	1.34	2.86	3.76	1.86	2.85	2.94	2.56

項目	(13)	(14)	(15)									
一般項目												
採取月日	10月05日	10月05日	10月05日									
採取時刻	07時43分	07時55分	08時00分									
天候	霧雨	霧雨	霧雨									
気温	8.8	8.8	8.8									
水温	12.5	12.6	12.6									
採取位置	上層(表層)	中層	下層									
採取水深	0.5	3	6									
全水深	8.5											
透明度	1.7											
生活環境項目												
pH	6.9	6.9	7.0									
DO	7.7	7.8	7.8									
BOD	1.3	1.3	1.0									
COD	5.5	5.6	5.6									
SS	4	5	4									
大腸菌群数	170											
全窒素	0.39	0.36	0.32									
全燐	0.012	0.013	0.013									
健康項目												
硝酸性窒素	< 0.1	< 0.1	< 0.1									
亜硝酸性窒素	< 0.1	< 0.1	< 0.1									
硝酸性窒素及び亜硝酸性窒素	< 0.2	< 0.2	< 0.2									
ふっ素	< 0.08	< 0.08	< 0.08									
ほう素	< 0.02	< 0.02	< 0.02									
水生生物保全項目												
全亜鉛	< 0.001	0.003	0.002									
その他項目												
アンモニア性窒素	< 0.1	< 0.1	< 0.1									
オルト燐酸態燐	< 0.003	< 0.003	< 0.003									
クロロフィルa	8.2											
TOC	2.72	2.64	2.64									

地点統一番号	類型	調査年度		水域名			地点名			調査機関名		
07-512-01	A	2011		尾瀬沼			湖心			群馬県		
項目	(1)	(2)	(3)	(4)	(5)	(6)	(7)	(8)	(9)	(10)	(11)	(12)
一般項目												
採取月日	05月31日	05月31日	05月31日	06月22日	06月22日	06月22日	07月27日	07月27日	07月27日	08月24日	08月24日	08月24日
採取時刻	11時10分	11時10分	11時10分	11時45分	11時45分	11時45分	11時30分	11時30分	11時30分	11時37分	11時37分	11時37分
天候	晴れ	晴れ	晴れ	晴れ	晴れ	晴れ	曇り	曇り	曇り	晴れ	晴れ	晴れ
気温	16.3	16.3	16.3	21.5	21.5	21.5	22.0	22.0	22.0	24.3	24.3	24.3
水温	11.1	7.7	7.6	17.0	16.5	9.8	22.0	21.5	15.0	20.6	20.1	14.6
採取位置	上層(表層)	中層	下層	上層(表層)	中層	下層	上層(表層)	中層	下層	上層(表層)	中層	下層
採取水深	0.5	3	6	0.5	3	6	0.5	3	6	0.5	3	6
全水深	8.6			8.2			8.6			8.7		
透明度	2.9			4.5			3.8			2.5		
生活環境項目												
pH	6.7	6.7	6.7	7.3	7.3	6.5	7.5	7.5	6.9	7.2	7.2	6.4
DO	8.1	8.6	8.5	8.0	8.1	7.4	7.5	7.5	8.8	7.3	7.5	4.7
BOD	< 0.5	< 0.5	0.5	0.6	0.6	1.2	0.5	0.6	0.8	0.7	1.0	0.7
COD	3.3	3.7	4.0	3.5	3.6	4.3	3.8	4.3	4.0	5.9	6.5	5.3
SS	< 1	1	2	1	1	3	1	2	2	4	5	3
大腸菌群数	< 1.8			14			33			49		
全窒素	0.25	0.27	0.29	0.20	0.21	0.30	0.22	0.24	0.22	0.22	0.34	0.33
全燐	0.004	0.007	0.008	< 0.003	0.003	0.011	0.005	0.007	0.010	0.008	0.009	0.014
健康項目												
カドミウム										< 0.0003		
全シアン										< 0.1		
鉛										< 0.005		
六価クロム										< 0.02		
砒素										< 0.005		
総水銀										< 0.0005		
PCB										< 0.0005		
ジクロロメタン										< 0.002		
四塩化炭素										< 0.0005		
1,2-ジクロロエタン										< 0.0004		
1,1-ジクロロエチレン										< 0.002		
シス-1,2-ジクロロエチレン										< 0.004		
1,1,1-トリクロロエタン										< 0.0005		
1,1,2-トリクロロエタン										< 0.0006		
トリクロロエチレン										< 0.002		
テトラクロロエチレン										< 0.0005		
1,3-ジクロロプロペン										< 0.0005		
チウラム										< 0.0006		
シマジン										< 0.0005		
チオベンカルブ										< 0.002		
ベンゼン										< 0.001		
セレン										< 0.005		
硝酸性窒素	0.14	0.14	0.14	0.09	0.09	0.11	< 0.05	< 0.05	< 0.05	< 0.05	< 0.05	< 0.05
亜硝酸性窒素	< 0.01	< 0.01	< 0.01	< 0.01	< 0.01	< 0.01	< 0.01	< 0.01	< 0.01	< 0.01	< 0.01	< 0.01
硝酸性窒素及び亜硝酸性窒素	0.15	0.15	0.15	0.1	0.1	0.12	< 0.06	< 0.06	< 0.06	< 0.06	< 0.06	< 0.06
ふっ素										< 0.02		
ほう素										< 0.02		
特殊項目												
銅										< 0.01		
クロム										< 0.02		
水生生物保全項目												
全亜鉛	0.002			0.001			0.001			0.001		
その他項目												
アンモニア性窒素	0.04	0.04	0.04	< 0.01	< 0.01	0.01	< 0.01	0.01	< 0.01	< 0.01	< 0.01	0.06
クロロフィルa	0.53			2.3			2.8			5.3		
TOC	1.6			1.9			2.1			3.3		

項目	(13)	(14)	(15)									
一般項目												
採取月日	09月22日	09月22日	09月22日									
採取時刻	11時00分	11時00分	11時00分									
天候	曇り	曇り	曇り									
気温	14.7	14.7	14.7									
水温	17.8	17.4	14.0									
採取位置	上層(表層)	中層	下層									
採取水深	0.5	3	6									
全水深	8.6											
透明度	2.2											
生活環境項目												
pH	7.1	7.1	6.3									
DO	7.2	7.3	3.1									
BOD	1.4	1.3	1.1									
COD	6.5	6.6	6.1									
SS	4	3	5									
大腸菌群数	130											
全窒素	0.21	0.21	0.24									
全燐	0.012	0.012	0.015									
健康項目												
硝酸性窒素	< 0.05	< 0.05	< 0.05									
亜硝酸性窒素	< 0.01	< 0.01	< 0.01									
硝酸性窒素及び亜硝酸性窒素	< 0.06	< 0.06	< 0.06									
水生生物保全項目												
全亜鉛	0.002											
その他項目												
アンモニア性窒素	< 0.01	< 0.01	0.05									
クロロフィルa	5.3											
TOC	3.3											

地点統一番号	類型	調査年度		水域名			地点名			調査機関名		
07-510-01	A	2011		奥只見貯水池			湖心			福島県		
項目	(1)	(2)	(3)	(4)	(5)	(6)	(7)	(8)	(9)	(10)	(11)	(12)
一般項目												
採取月日	05月18日	05月18日	06月23日	06月23日	07月22日	07月22日	08月24日	08月24日	09月16日	09月16日	10月21日	10月21日
採取時刻	08時50分	08時50分	08時30分	08時30分	08時50分	08時50分	08時00分	08時00分	09時00分	09時00分	08時30分	08時30分
天候	晴れ	晴れ	雨	雨	晴れ	晴れ	晴れ	晴れ	晴れ	晴れ	晴れ	晴れ
気温	15.3	15.3	19.1	19.1	19.5	19.5	21.9	21.9	24.8	24.8	12.1	12.1
水温	10.5	7.5	20.0	12.0	23.5	17.4	23.0	20.0	24.0	20.0	15.0	14.5
採取位置	上層(表層)	下層	上層(表層)	下層	上層(表層)	下層	上層(表層)	下層	上層(表層)	下層	上層(表層)	下層
採取水深	0.5	10	0.5	10	0.5	10	0.5	10	0.5	10	0.5	10
全水深	76.1		84.0		71.0		45.8		72.1		48.2	
透明度	2.8		6.9		4.8		1.8		5.6		2.7	
生活環境項目												
pH	7.0	7.0	7.1	7.1	7.6	7.1	7.5	6.8	7.9	6.7	7.0	7.0
DO	8.6	11	11	11	8.9	9.5	8.9	7.7	10	6.5	8.1	7.9
COD	2.0	2.2	1.9	1.8	2.5	2.4	3.0	2.4	1.8	2.3	2.4	2.4
SS	< 1	2	< 1	< 1	< 1	< 1	2	5	< 1	< 1	< 1	< 1
大腸菌群数	2.0		33		330		490		490		130	
全窒素	0.25	0.16	0.21	0.13	0.12	0.13	0.12	0.11	0.11	0.07	0.12	0.10
全燐	0.005	0.007	0.012	0.013	0.006	0.007	0.010	0.021	0.006	0.006	0.005	0.006
水生生物保全項目												
全亜鉛	0.001	0.002	< 0.001	0.001	< 0.001	< 0.001	< 0.001	< 0.001	< 0.001	0.001	< 0.001	< 0.001
その他項目												
前日の天候	曇り	曇り	晴れ	晴れ	晴れ	晴れ	一時雨	一時雨	晴れ	晴れ	晴れ	晴れ
オルト燐酸態燐	< 0.003	< 0.003	< 0.003	< 0.003	< 0.003	< 0.003	0.003	0.010	< 0.003	< 0.003	< 0.003	< 0.003
クロロフィルa	1.1		< 1.0		2.0		3.6		1.8		1.7	
水色	10		8		9		16		9		13	
DOの飽和率	81	96	124	105	108	101	106	87	121	74	83	81

地点統一番号	類型	調査年度		水域名			地点名			調査機関名		
07-509-01	A	2011		田子倉貯水池			湖心			福島県		
項目	(1)	(2)	(3)	(4)	(5)	(6)	(7)	(8)	(9)	(10)	(11)	(12)
一般項目												
採取月日	05月25日	05月25日	06月15日	06月15日	07月11日	07月11日	08月17日	08月17日	09月12日	09月12日	10月17日	10月17日
採取時刻	10時00分	10時00分	10時17分	10時17分	09時50分	09時50分	10時20分	10時20分	10時35分	10時35分	10時20分	10時20分
天候	晴れ	晴れ	晴れ	晴れ	晴れ	晴れ	晴れ	晴れ	晴れ	晴れ	晴れ	晴れ
気温	17.2	17.2	22.8	22.8	31.8	31.8	27.4	27.4	30.9	30.9	20.7	20.7
水温	15.5	10.5	19.8	9.0	26.0	18.5	27.0	13.5	27.0	16.5	17.3	17.0
採取位置	上層(表層)	下層	上層(表層)	下層	上層(表層)	下層	上層(表層)	下層	上層(表層)	下層	上層(表層)	下層
採取水深	0.5	10	0.5	10	0.5	10	0.5	10	0.5	10	0.5	10
透明度	3.8		3.3		4.1		2.0		1.1		1.8	
生活環境項目												
pH	7.9	7.4	8.4	7.3	7.6	7.3	7.8	6.8	8.5	6.7	7.4	7.1
DO	11	12	10	12	8.7	9.1	8.5	9.1	10	7.5	9.3	8.5
COD	1.8	2.3	1.8	1.7	2.3	2.4	2.8	2.3	2.7	2.4	2.4	2.0
SS	< 1	< 1	1	< 1	< 1	1	1	12	2	13	1	2
大腸菌群数	2.0		130		11		130		79		49	
全窒素	0.20	0.24	0.12	0.28	0.09	0.13	0.13	0.18	0.09	0.13	0.13	0.07
全燐	0.009	0.010	0.005	0.005	0.004	0.007	0.017	0.021	0.014	0.033	0.010	0.008
水生生物保全項目												
全亜鉛	0.001	0.003	0.001	0.002	< 0.001	0.002	< 0.001	< 0.001	< 0.001	0.001	< 0.001	< 0.001
その他項目												
前日の天候	晴れ	晴れ	晴れ	晴れ	曇り	曇り	一時雨	一時雨	晴れ	晴れ	一時雨	一時雨
オルト燐酸態燐	0.004	0.004	0.004	< 0.003	< 0.003	0.003	0.008	0.017	0.006	0.026	0.005	0.005
クロロフィルa	6.1		4.5		< 1.0		2.2		1.7		13	
水色	7		10		7		9		7		12	
DOの飽和率	115	112	113	110	109	101	108	91	127	80	99	91

地点統一番号	類型	調査年度		水域名			地点名			調査機関名		
07-511-01	A	2011		沼沢湖			湖心			福島県		
項目	(1)	(2)	(3)	(4)	(5)	(6)	(7)	(8)	(9)	(10)	(11)	(12)
一般項目												
採取月日	05月20日	05月20日	06月22日	06月22日	07月15日	07月15日	08月10日	08月10日	09月16日	09月16日	10月18日	10月18日
採取時刻	12時25分	12時25分	13時20分	13時20分	12時35分	12時35分	12時20分	12時20分	12時40分	12時40分	12時10分	12時10分
天候	晴れ	晴れ	曇り	曇り	晴れ	晴れ	晴れ	晴れ	晴れ	晴れ	曇り	曇り
気温	22.1	22.1	25.1	25.1	25.9	25.9	33.8	33.8	29.5	29.5	11.7	11.7
水温	17.2	11.2	24.5	15.5	28.0	16.5	28.8	17.8	28.0	20.0	17.3	17.4
採取位置	上層(表層)	下層	上層(表層)	下層	上層(表層)	下層	上層(表層)	下層	上層(表層)	下層	上層(表層)	下層
採取水深	0.5	10	0.5	10	0.5	10	0.5	10	0.5	10	0.5	10
全水深	92.3		87.0		90.0		92.5		93.3			
透明度	6.8		6.1		5.5		8.2		8.8		9.3	
生活環境項目												
pH	7.6	7.5	7.2	7.4	7.2	7.1	8.4	7.1	7.8	7.7	7.3	7.3
DO	10	11	9.1	11	8.5	11	9.1	11	8.5	11	9.5	9.3
COD	1.5	1.8	1.3	1.6	1.8	2.1	2.1	2.0	2.1	2.5	2.0	2.0
SS	< 1	< 1	< 1	< 1	< 1	< 1	< 1	< 1	< 1	< 1	< 1	< 1
大腸菌群数	0		130		6.8		7.8		13		240	
全窒素	0.21	0.18	0.16	0.18	0.21	0.17	0.13	0.20	0.07	0.16	0.09	0.09
全燐	0.007	0.008	0.003	0.007	< 0.003	0.003	< 0.003	< 0.003	< 0.003	0.004	< 0.003	0.003
水生生物保全項目												
全亜鉛	0.002	0.001	< 0.001	< 0.001	0.001	0.001	< 0.001	< 0.001	< 0.001	0.001	< 0.001	< 0.001
その他項目												
前日の天候	晴れ	晴れ	曇り	曇り	晴れ	晴れ	晴れ	晴れ	晴れ	晴れ	晴れ	晴れ
オルト燐酸態燐	< 0.003	< 0.003	< 0.003	< 0.003	< 0.003	< 0.003	< 0.003	< 0.003	< 0.003	< 0.003	< 0.003	< 0.003
クロロフィルa	< 1.0		< 1.0		< 1.0		2.5		1.0		< 1.0	
水位	−1.00		−1.60		−2.00		−0.20		−0.20		−0.40	
水色	7		7		8		6		3		6	
DOの飽和率	107	103	112	115	110	117	119	120	110	124	101	99

項目	(13)	(14)										
一般項目												
採取月日	11月18日	11月18日										
採取時刻	12時15分	12時15分										
天候	晴れ	晴れ										
気温	10.0	10.0										
水温	14.2	13.9										
採取位置	上層(表層)	下層										
採取水深	0.5	10										
全水深	91.5											
透明度	9.8											
生活環境項目												
pH	7.1	7.1										
DO	9.8	9.8										
COD	1.6	1.8										
SS	1	< 1										
大腸菌群数	23											
全窒素	0.12	0.14										
全燐	< 0.003	0.003										
水生生物保全項目												
全亜鉛	0.001	0.002										
その他項目												
前日の天候	晴れ	晴れ										
オルト燐酸態燐	< 0.003	< 0.003										
クロロフィルa	13											
水位	−0.35											
水色	5											
DOの飽和率	98	98										

地点統一番号	類型	調査年度		水域名			地点名			調査機関名		
07-501-01	A	2011		猪苗代湖			湖心			福島県		
項目	(1)	(2)	(3)	(4)	(5)	(6)	(7)	(8)	(9)	(10)	(11)	(12)
一般項目												
採取月日	04月26日	04月26日	04月26日	04月26日	05月19日	05月19日	05月19日	05月19日	06月08日	06月08日	06月08日	06月08日
採取時刻	08時55分	08時55分	08時55分	08時55分	08時35分	08時35分	08時35分	08時35分	09時00分	09時00分	09時00分	09時00分
天候	晴れ	晴れ	晴れ	晴れ	晴れ	晴れ	晴れ	晴れ	晴れ	晴れ	晴れ	晴れ
気温	7.1	7.1	7.1	7.1	10.1	10.1	10.1	10.1	18.2	18.2	18.2	18.2
水温	4.2	4.1	4.0	3.9	10.0	8.0	7.2	6.5	13.7	9.2	7.3	5.9
採取位置	上層(表層)	中層	下層	下層	上層(表層)	中層	下層	下層	上層(表層)	中層	下層	下層
採取水深	0.5	10	20	50	0.5	10	20	50	0.5	10	20	50
全水深	94.1				96.8				96.6			
透明度	5.3				6.3				8.5			
生活環境項目												
pH	6.6	6.6	6.6	6.6	6.6	6.7	6.7	6.7	7.1	7.0	7.0	6.9
DO	12	12	12	12	12	9.9	12	12	10	12	11	11
COD	0.8	0.8	0.8	0.7	1.1	1.0	0.9	0.9	0.9	1.1	1.0	1.0
SS	< 1	< 1	< 1	< 1	< 1	< 1	< 1	< 1	< 1	< 1	< 1	< 1
大腸菌群数	0				0				0			
全窒素	0.24	0.23	0.24	0.24	0.25	0.27	0.23	0.24	0.24	0.24	0.25	0.26
全燐	< 0.003	< 0.003	< 0.003	< 0.003	< 0.003	< 0.003	< 0.003	< 0.003	< 0.003	< 0.003	< 0.003	< 0.003
特殊項目												
鉄,溶解性					< 0.1	< 0.1	< 0.1	< 0.1				
水生生物保全項目												
全亜鉛	< 0.001	< 0.001	0.001	0.003	< 0.001	0.001	0.001	< 0.001	< 0.001	< 0.001	< 0.001	< 0.001
その他項目												
前日の天候	晴れ	晴れ	晴れ	晴れ	晴れ	晴れ	晴れ	晴れ	曇り	曇り	曇り	曇り
オルト燐酸態燐	< 0.003	< 0.003	< 0.003	< 0.003	< 0.003	< 0.003	< 0.003	< 0.003	< 0.003	< 0.003	< 0.003	< 0.003
塩化物イオン	9				9				13			
硫酸イオン					28	28	28	28				
クロロフィルa	< 1.0				1.8				< 1.0			
水位	0.94				1.16				0.98			
水色	7				6				6			
DOの飽和率	94	94	94	94	110	86	102	102	100	107	94	91
アルミニウム及びその化合物					0.02	0.02	0.02	0.02				

項目	(13)	(14)	(15)	(16)	(17)	(18)	(19)	(20)	(21)	(22)	(23)	(24)
一般項目												
採取月日	07月12日	07月12日	07月12日	07月12日	08月10日	08月10日	08月10日	08月10日	09月27日	09月27日	09月27日	09月27日
採取時刻	08時45分	08時45分	08時45分	08時45分	09時00分	09時00分	09時00分	09時00分	09時15分	09時15分	09時15分	09時15分
天候	晴れ	晴れ	晴れ	晴れ	晴れ	晴れ	晴れ	晴れ	晴れ	晴れ	晴れ	晴れ
気温	27.1	27.1	27.1	27.1	27.2	27.2	27.2	27.2	15.3	15.3	15.3	15.3
水温	24.3	14.5	7.5	5.7	26.1	17.8	8.4	5.8	19.8	19.5	9.5	5.7
採取位置	上層(表層)	中層	下層	下層	上層(表層)	中層	下層	下層	上層(表層)	中層	下層	下層
採取水深	0.5	10	20	50	0.5	10	20	50	0.5	10	20	50
全水深	95.0				96.6				94.5			
透明度	12.6				10.1				9.1			
生活環境項目												
pH	6.9	6.7	6.6	6.5	6.8	7.0	6.8	6.5	6.8	6.8	6.8	6.5
DO	8.7	10	11	11	8.7	10	11	11	8.5	8.5	11	11
COD	1.1	1.2	1.2	0.7	1.4	1.6	1.2	0.8	1.6	1.3	1.1	0.9
SS	< 1	< 1	< 1	< 1	< 1	< 1	< 1	< 1	< 1	< 1	< 1	< 1
大腸菌群数	33				490				7900			
全窒素	0.23	0.22	0.24	0.26	0.23	0.25	0.26	0.27	0.21	0.19	0.23	0.24
全燐	< 0.003	< 0.003	< 0.003	< 0.003	< 0.003	< 0.003	< 0.003	< 0.003	< 0.003	< 0.003	< 0.003	< 0.003
特殊項目												
鉄,溶解性	< 0.1	< 0.1	< 0.1	< 0.1	< 0.1	< 0.1	< 0.1	< 0.1	< 0.1			
水生生物保全項目												
全亜鉛	0.001	0.001	< 0.001	< 0.001	0.001	0.001	0.001	0.001	< 0.001	< 0.001	< 0.001	< 0.001
その他項目												
前日の天候	雨	雨	雨	雨	晴れ	晴れ	晴れ	晴れ	晴れ	晴れ	晴れ	晴れ
オルト燐酸態燐	< 0.003	< 0.003	< 0.003	< 0.003	< 0.003	< 0.003	< 0.003	< 0.003	< 0.003	< 0.003	< 0.003	< 0.003
塩化物イオン	9				9				9			
硫酸イオン	28	28	28	28	27	28	27	27	28			
クロロフィルa	< 1.0				< 1.0				< 1.0			
水位	0.96				0.98				0.48			
水色	5				6				7			
DOの飽和率	105	102	96	91	109	109	96	91	96	96	101	91
アルミニウム及びその化合物	0.01	0.01	< 0.01	< 0.01	0.01	0.01	< 0.01	< 0.01	0.01			

地点統一番号	類型	調査年度		水域名			地点名			調査機関名		
07-501-01	A	2011		猪苗代湖			湖心			福島県		
項目	(25)	(26)	(27)	(28)	(29)	(30)	(31)	(32)				
一般項目												
採取月日	10月05日	10月05日	10月05日	10月05日	11月02日	11月02日	11月02日	11月02日				
採取時刻	08時55分	08時55分	08時55分	08時55分	09時07分	09時07分	09時07分	09時07分				
天候	曇り	曇り	曇り	曇り	晴れ	晴れ	晴れ	晴れ				
気温	14.7	14.7	14.7	14.7	9.4	9.4	9.4	9.4				
水温	17.4	17.3	9.6	5.8	14.4	14.0	14.0	7.5				
採取位置	上層(表層)	中層	下層	下層	上層(表層)	中層	下層	下層				
採取水深	0.5	10	20	50	0.5	10	20	50				
全水深	93.8				94.0							
透明度	10.0				16.20							
生活環境項目												
pH	6.8	6.8	6.8	6.6	6.7	6.8	6.8	6.5				
DO	9.1	9.1	10	11	9.9	10	10	11				
COD	1.1	1.2	1.1	0.6	1.0	1.3	1.3	0.8				
SS	< 1	< 1	< 1	< 1	< 1	< 1	< 1	< 1				
大腸菌群数	3300				4.5							
全窒素	0.21	0.21	0.25	0.27	0.19	0.19	0.19	0.25				
全燐	< 0.003	< 0.003	< 0.003	< 0.003	< 0.003	< 0.003	< 0.003	< 0.003				
特殊項目												
鉄,溶解性	< 0.1	< 0.1	< 0.1	< 0.1								
水生生物保全項目												
全亜鉛	< 0.001	< 0.001	< 0.001	< 0.001	< 0.001	< 0.001	< 0.001	< 0.001				
その他項目												
前日の天候	晴れ	晴れ	晴れ	晴れ	晴れ	晴れ	晴れ	晴れ				
オルト燐酸態燐	< 0.003	< 0.003	< 0.003	< 0.003	< 0.003	< 0.003	< 0.003	< 0.003				
塩化物イオン	9				9							
硫酸イオン	28	28	28	28								
クロロフィルa	< 1.0				< 1.0							
水位	0.46				0.44							
水色	7				5							
DOの飽和率	97	97	92	91	99	100	100	96				
アルミニウム及びその化合物	0.01	0.01	< 0.01	< 0.01								

地点統一番号	類型	調査年度		水域名			地点名			調査機関名		
07-501-51	A	2011		猪苗代湖			小石ヶ浜水門			福島県		
項目	(1)	(2)	(3)	(4)	(5)	(6)						
一般項目												
採取月日	05月19日	06月08日	07月12日	08月10日	09月07日	10月05日						
採取時刻	09時15分	10時45分	11時00分	12時35分	12時10分	10時55分						
天候	晴れ	晴れ	晴れ	晴れ	晴れ	曇り						
気温	11.1	19.4	27.1	28.8	21.7	15.6						
水温	9.0	14.8	26.2	27.2	22.4	17.0						
採取位置	上層(表層)	上層(表層)	上層(表層)	上層(表層)	上層(表層)	上層(表層)						
採取水深	0.5	0.5	0.5	0.5	0.5	0.5						
全水深	5.7	5.4	5.4	5.6	4.8	5.1						
透明度	> 5.7	> 5.4	> 5.4	> 5.6	> 4.8	> 5.1						
生活環境項目												
pH	6.7	6.9	6.8	6.8	6.8	6.8						
DO	12	10	8.7	8.3	8.3	9.3						
COD	1.1	1.2	1.6	1.2	1.3	1.2						
SS	< 1	< 1	< 1	< 1	< 1	< 1						
大腸菌群数	7.8	23	33	790	3300	1300						
全窒素	0.25	0.24	0.23	0.22	0.20	0.20						
全燐	0.003	0.003	< 0.003	0.003	< 0.003	< 0.003						
健康項目												
カドミウム	< 0.001	< 0.001	< 0.001	< 0.001	< 0.001	< 0.001						
鉛	< 0.005	< 0.005	< 0.005	< 0.005	< 0.005	< 0.005						
砒素	< 0.005	< 0.005	< 0.005	< 0.005	< 0.005	< 0.005						
総水銀	< 0.0005	< 0.0005	< 0.0005	< 0.0005	< 0.0005	< 0.0005						
ジクロロメタン	< 0.002					< 0.002						
四塩化炭素	< 0.0002					< 0.0002						
1,2-ジクロロエタン	< 0.0004					< 0.0004						
1,1-ジクロロエチレン	< 0.002					< 0.002						
シス-1,2-ジクロロエチレン	< 0.002					< 0.002						
1,1,1-トリクロロエタン	< 0.0005					< 0.0005						
1,1,2-トリクロロエタン	< 0.0006					< 0.0006						
トリクロロエチレン	< 0.002					< 0.002						
テトラクロロエチレン	< 0.0005					< 0.0005						
1,3-ジクロロプロペン	< 0.0002					< 0.0002						
チウラム	< 0.0006			< 0.0006								
シマジン	< 0.0003			< 0.0003								
チオベンカルブ	< 0.002			< 0.002								
ベンゼン	< 0.001					< 0.001						
セレン	< 0.002		< 0.002	< 0.002		< 0.002						
硝酸性窒素	0.2		0.1	0.1		0.1						
亜硝酸性窒素	< 0.1		< 0.1	< 0.1		< 0.1						
硝酸性窒素及び亜硝酸性窒素	0.3		0.2	0.2		0.2						
ふっ素	0.11		0.12	0.13		0.11						
ほう素	0.06		0.05	0.05		0.06						
1,4-ジオキサン	< 0.005					< 0.005						
水生生物保全項目												
全亜鉛	0.001	< 0.001	0.001	< 0.001	0.002	< 0.001						
その他項目												
前日の天候	晴れ	曇り	雨	晴れ	曇り	晴れ						
オルト燐酸態燐	< 0.003	< 0.003	< 0.003	< 0.003	< 0.003	< 0.003						
塩化物イオン	10	9	9	9	9	9						
クロロフィルa	< 1.0	< 1.0	< 1.0	< 1.0	< 1.0	< 1.0						
水色	7	7	8	9	8	8						
DOの飽和率	107	102	109	105	87	99						

地点統一番号	類型	調査年度		水域名			地点名			調査機関名		
07-501-52	A	2011		猪苗代湖			天神浜			福島県		
項目	(1)	(2)	(3)	(4)	(5)	(6)						
一般項目												
採取月日	05月19日	06月08日	07月12日	08月10日	09月07日	10月05日						
採取時刻	09時55分	12時00分	11時30分	13時00分	10時55分	12時10分						
天候	晴れ	晴れ	晴れ	晴れ	晴れ	曇り						
気温	15.1	21.1	28.7	30.6	22.2	14.6						
水温	11.0	17.2	27.6	29.0	21.6	16.5						
採取位置	上層(表層)	上層(表層)	上層(表層)	上層(表層)	上層(表層)	上層(表層)						
採取水深	0.5	0.5	0.5	0.5	0.5	0.5						
全水深	1.9	1.8	1.8	1.5	1.2	1.0						
透明度	> 1.9	> 1.8	> 1.8	> 1.5	> 1.2	> 1.0						
生活環境項目												
pH	6.7	6.3	6.6	8.1	6.4	7.0						
DO	11	10	8.7	9.1	8.1	9.7						
COD	1.1	0.7	1.6	3.2	1.1	1.3						
SS	< 1	< 1	< 1	< 1	< 1	< 1						
大腸菌群数	17	0	23	1300	130	240						
全窒素	0.26	0.23	0.20	0.20	0.16	0.20						
全燐	0.005	< 0.003	0.003	0.021	< 0.003	< 0.003						
水生生物保全項目												
全亜鉛	< 0.001	< 0.001	< 0.001	< 0.001	0.001	< 0.001						
その他項目												
前日の天候	晴れ	曇り	雨	晴れ	曇り	晴れ						
オルト燐酸態燐	< 0.003	< 0.003	< 0.003	0.007	< 0.003	< 0.003						
塩化物イオン	9	9	9	12	11	9						
クロロフィルa	< 1.0	< 1.0	< 1.0	2.9	< 1.0	< 1.0						
水色	14	8	12	14	9	11						
DOの飽和率	103	107	112	119	85	104						

地点統一番号	類型	調査年度		水域名			地点名			調査機関名		
07-501-53	A	2011		猪苗代湖			安積疎水取水口			福島県		
項目	(1)	(2)	(3)	(4)	(5)	(6)						
一般項目												
採取月日	05月19日	06月08日	07月12日	08月10日	09月07日	10月05日						
採取時刻	10時15分	12時25分	11時50分	13時20分	11時10分	12時35分						
天候	晴れ	晴れ	晴れ	晴れ	晴れ	雨						
気温	16.2	20.8	29.1	31.2	21.5	13.3						
水温	10.0	16.0	27.0	27.8	23.0	17.5						
採取位置	上層(表層)	上層(表層)	上層(表層)	上層(表層)	上層(表層)	上層(表層)						
採取水深	0.5	0.5	0.5	0.5	0.5	0.5						
全水深	2.3	2.4	2.2	2.6	2.9	1.7						
透明度	> 2.3	> 2.4	> 2.2	> 2.6	> 2.9	> 1.7						
生活環境項目												
pH	6.7	6.6	6.7	7.2	6.8	6.8						
DO	12	11	8.1	7.9	8.5	9.5						
COD	0.9	0.8	1.3	1.2	1.3	1.2						
SS	< 1	< 1	< 1	< 1	< 1	< 1						
大腸菌群数	4.5	4.0	2.0	1300	13000	2400						
全窒素	0.28	0.25	0.21	0.22	0.20	0.22						
全燐	0.003	< 0.003	< 0.003	0.003	< 0.003	< 0.003						
健康項目												
カドミウム	< 0.001	< 0.001	< 0.001	< 0.001	< 0.001	< 0.001						
鉛	< 0.005	< 0.005	< 0.005	< 0.005	< 0.005	< 0.005						
砒素	< 0.005	< 0.005	< 0.005	< 0.005	< 0.005	< 0.005						
総水銀	< 0.0005	< 0.0005	< 0.0005	< 0.0005	< 0.0005	< 0.0005						
ジクロロメタン	< 0.002					< 0.002						
四塩化炭素	< 0.0002					< 0.0002						
1,2-ジクロロエタン	< 0.0004					< 0.0004						
1,1-ジクロロエチレン	< 0.002					< 0.002						
シス-1,2-ジクロロエチレン	< 0.002					< 0.002						
1,1,1-トリクロロエタン	< 0.0005					< 0.0005						
1,1,2-トリクロロエタン	< 0.0006					< 0.0006						
トリクロロエチレン	< 0.002					< 0.002						
テトラクロロエチレン	< 0.0005					< 0.0005						
1,3-ジクロロプロペン	< 0.0002					< 0.0002						
チウラム	< 0.0006			< 0.0006								
シマジン	< 0.0003			< 0.0003								
チオベンカルブ	< 0.002			< 0.002								
ベンゼン	< 0.001					< 0.001						
セレン	< 0.002		< 0.002	< 0.002		< 0.002						
硝酸性窒素	0.2		0.1	0.1		0.1						
亜硝酸性窒素	< 0.1		< 0.1	< 0.1		< 0.1						
硝酸性窒素及び亜硝酸性窒素	0.3		0.2	0.2		0.2						
ふっ素	0.11		0.11	0.13		0.10						
ほう素	0.06		0.05	0.05		0.06						
1,4-ジオキサン	< 0.005					< 0.005						
水生生物保全項目												
全亜鉛	< 0.001	< 0.001	< 0.001	< 0.001	0.002	< 0.001						
その他項目												
前日の天候	晴れ	曇り	雨	晴れ	曇り	晴れ						
オルト燐酸態燐	< 0.003	< 0.003	< 0.003	< 0.003	< 0.003	< 0.003						
塩化物イオン	9	9	9	9	9	9						
クロロフィルa	< 1.0	< 1.0	< 1.0	< 1.0	< 1.0	< 1.0						
水色	7	8	10	10	8	9						
DOの飽和率	110	115	103	102	101	103						

地点統一番号	類型	調査年度		水域名			地点名				調査機関名	
07-501-57	A	2011		猪苗代湖			高橋川河口付近				福島県	
項目	(1)	(2)	(3)	(4)	(5)	(6)	(7)	(8)				
一般項目												
採取月日	04月26日	05月19日	06月08日	07月12日	08月10日	09月27日	10月05日	11月02日				
採取時刻	10時30分	09時35分	11時00分	11時15分	12時45分	10時15分	11時45分	10時00分				
天候	晴れ	晴れ	晴れ	晴れ	晴れ	晴れ	曇り	晴れ				
気温	11.0	12.4	19.6	27.7	30.2	18.2	14.7	10.8				
水温	10.8	11.2	18.9	28.0	27.8	17.6	16.5	13.0				
採取位置	上層(表層)	上層(表層)	上層(表層)	上層(表層)	上層(表層)	上層(表層)	上層(表層)	上層(表層)				
採取水深	0.5	0.5	0.5	0.5	0.5	0.5	0.5	0.5				
全水深	1.3	1.5	1.3	1.3	1.5	1.0	0.8	1.2				
透明度	> 1.3	> 1.5	> 1.3	> 1.3	> 1.5	> 1.0	0.8	> 1.2				
生活環境項目												
pH	7.3	7.0	6.9	7.2	6.9	7.3	8.4	7.0				
DO	13	11	10	8.3	8.5	9.3	10	9.9				
COD	1.2	2.0	2.3	2.2	1.5	1.7	1.9	1.4				
SS	< 1	2	2	1	< 1	< 1	2	< 1				
大腸菌群数	240	3300	1300	790	790	2400	7900	330				
全窒素	0.53	0.36	0.29	0.22	0.23	0.18	0.22	0.21				
全燐	0.013	0.015	0.030	0.012	0.006	0.005	0.008	0.005				
水生生物保全項目												
全亜鉛	< 0.001	< 0.001	< 0.001	< 0.001	< 0.001	< 0.001	< 0.001	< 0.001				
その他項目												
前日の天候	晴れ	晴れ	曇り	雨	晴れ	晴れ	晴れ	晴れ				
オルト燐酸態燐	0.006	0.007	0.012	< 0.003	< 0.003	< 0.003	< 0.003	0.004				
塩化物イオン	15	11	11	10	9	10	13	11				
クロロフィルa	< 1.0	< 1.0	1.5	3.2	1.2	< 1.0	9.4	< 1.0				
水色	14	16	15	15	14	10	14	11				
DOの飽和率	122	103	111	107	110	101	107	97				

地点統一番号	類型	調査年度		水域名			地点名				調査機関名	
07-501-54	A	2011		猪苗代湖			浜路浜				郡山市	
項目	(1)	(2)	(3)	(4)	(5)	(6)	(7)	(8)				
一般項目												
採取月日	04月26日	05月16日	06月21日	07月13日	08月02日	09月07日	10月19日	11月01日				
採取時刻	09時50分	09時55分	09時40分	10時00分	09時50分	09時55分	09時50分	09時45分				
天候	晴れ	晴れ	曇り	晴れ	曇り	晴れ	曇り	晴れ				
気温	6.4	21.0	20.8	29.9	22.9	24.4	10.2	12.2				
水温	6.8	9.0	19.1	26.7	22.4	22.9	15.6	14.0				
採取位置	上層(表層)	上層(表層)	上層(表層)	上層(表層)	上層(表層)	上層(表層)	上層(表層)	上層(表層)				
採取水深	0.5	0.5	0.5	0.5	0.5	0.5	0.5	0.5				
透明度	4.0	4.0	9.0	13.0	6.5	10.0	15.0	14.5				
生活環境項目												
pH	6.8	6.8	6.9	6.9	7.0	6.8	6.7	6.8				
DO	11	11	9.7	7.9	8.7	8.1	10	10				
COD	0.7	1.4	0.9	0.9	1.1	1.3	0.7	1.0				
SS	1	1	< 1	< 1	< 1	< 1	< 1	< 1				
大腸菌群数	4.5	49	2.0	79	1600	3500	130	4.5				
全窒素	0.27	0.31	0.25	0.24	0.23	0.21	0.20	0.20				
全燐	< 0.003	0.009	< 0.003	< 0.003	0.006	0.008	0.004	0.003				
健康項目												
硝酸性窒素	0.2	0.2	0.2	0.1	0.1	0.1	0.1	0.1				
亜硝酸性窒素	< 0.1	< 0.1	< 0.1	< 0.1	< 0.1	< 0.1	< 0.1	< 0.1				
硝酸性窒素及び亜硝酸性窒素	0.3	0.3	0.3	0.2	0.2	0.2	0.2	0.2				
ふっ素	0.18	0.19	0.18	0.23	0.2	0.2	0.2	0.17				
特殊項目												
鉄 溶解性	< 0.1	< 0.1	< 0.1	< 0.1	< 0.1	< 0.1	< 0.1	< 0.1				
マンガン 溶解性	< 0.02	< 0.02	< 0.02	< 0.02	< 0.02	< 0.02	< 0.02	< 0.02				
水生生物保全項目												
全亜鉛	< 0.001	< 0.001	0.001	< 0.001	< 0.001	< 0.001	< 0.001	0.001				
その他項目												
前日の天候	一時雨	晴れ	晴れ	晴れ	曇り	晴れ	晴れ	晴れ				
オルト燐酸態燐	< 0.003	< 0.003	< 0.003	< 0.003	< 0.003	< 0.003	< 0.003	< 0.003				
塩化物イオン	9	9	9	9	9	9	9	7				
硫酸イオン	27	26	28	28	27	28	28	28				
クロロフィルa	< 0.5	1.5	0.9	0.5	2.4	1	0.6	0.8				
濁り	透明	透明	透明	透明	透明	透明	透明	透明				
水色	6	7	6	5	4	7	4	4				
DOの飽和率	106	103	109	101	102	96	108	107				
アルミニウム及びその化合物	< 0.01	< 0.01	< 0.01	< 0.01	< 0.01	< 0.01	< 0.01	0.02				

地点統一番号	類型	調査年度		水域名			地点名			地点名	
07-501-55	A	2011		猪苗代湖			舟津港			郡山市	
項目	(1)	(2)	(3)	(4)	(5)	(6)	(7)	(8)			
一般項目											
採取月日	04月26日	05月16日	06月21日	07月13日	08月02日	09月07日	10月19日	11月01日			
採取時刻	11時05分	11時45分	11時30分	11時40分	11時20分	11時20分	11時05分	10時55分			
天候	晴れ	晴れ	曇り	晴れ	曇り	晴れ	晴れ	晴れ			
気温	9.5	22.8	23.4	30.6	24.4	23.8	12.1	14.1			
水温	4.9	8.9	19.4	27.3	22.8	22.9	15.8	14.5			
採取位置	上層(表層)	上層(表層)	上層(表層)	上層(表層)	上層(表層)	上層(表層)	上層(表層)	上層(表層)			
採取水深	0.5	0.5	0.5	0.5	0.5	0.5	0.5	0.5			
透明度	4.5	6.5	9.0	10.5	6.0	9.0	12.5	15.0			
生活環境項目											
pH	6.9	6.8	6.8	6.9	6.9	6.8	6.7	6.8			
DO	12	11	9.6	7.8	8.8	8	9.4	10			
COD	0.7	0.9	0.9	0.8	1.2	1.4	0.9	1.1			
SS	1	< 1	< 1	< 1	< 1	< 1	< 1	< 1			
大腸菌群数	23	0	0	4.5	350	16000	170	0			
全窒素	0.26	0.26	0.24	0.23	0.22	0.2	0.21	0.19			
全燐	0.003	0.004	< 0.003	< 0.003	0.006	0.009	0.005	< 0.003			
健康項目											
硝酸性窒素	0.2	0.2	0.2	0.1	0.1	0.1	0.1	0.1			
亜硝酸性窒素	< 0.1	< 0.1	< 0.1	< 0.1	< 0.1	< 0.1	< 0.1	< 0.1			
硝酸性窒素及び亜硝酸性窒素	0.3	0.3	0.3	0.2	0.2	0.2	0.2	0.2			
ふっ素	0.18	0.19	0.18	0.19	0.19	0.19	0.19	0.19			
特殊項目											
鉄_溶解性	< 0.1	< 0.1	< 0.1	< 0.1	< 0.1	< 0.1	< 0.1	< 0.1			
マンガン_溶解性	< 0.02	< 0.02	< 0.02	< 0.02	< 0.02	< 0.02	< 0.02	< 0.02			
水生生物保全項目											
全亜鉛	< 0.001	< 0.001	< 0.001	< 0.001	< 0.001	0.005	0.001	0.001			
その他項目											
前日の天候	一時雨	晴れ	晴れ	晴れ	曇り	晴れ	晴れ	晴れ			
オルト燐酸態燐	< 0.003	< 0.003	< 0.003	< 0.003	< 0.003	< 0.003	< 0.003	< 0.003			
塩化物イオン	9	8	9	9	9	9	8	7			
硫酸イオン	27	27	29	28	28	28	27	28			
クロロフィルa	0.5	0.6	0.7	< 0.5	2.2	1.2	0.6	0.7			
濁り	透明	透明	透明	透明	透明	透明	透明	透明			
水色	6	7	6	6	4	6	4	4			
DOの飽和率	100	105	108	100	105	96	98	106			
アルミニウム及びその化合物	< 0.01	< 0.01	< 0.01	< 0.01	< 0.01	0.01	< 0.01	< 0.01			

地点統一番号	類型	調査年度		水域名			地点名			調査機関名	
07-501-56	A	2011		猪苗代湖			青松ヶ浜			郡山市	
項目	(1)	(2)	(3)	(4)	(5)	(6)	(7)	(8)			
一般項目											
採取月日	04月26日	05月16日	06月21日	07月13日	08月02日	09月07日	10月19日	11月01日			
採取時刻	10時50分	11時30分	11時15分	11時20分	11時05分	11時00分	10時45分	10時40分			
天候	晴れ	晴れ	曇り	晴れ	曇り	晴れ	晴れ	晴れ			
気温	9.8	20.9	23.1	32.8	25.5	24.7	10.8	12.5			
水温	6.1	11.2	19.1	27.6	22.4	23.1	15.8	14.4			
採取位置	上層(表層)	上層(表層)	上層(表層)	上層(表層)	上層(表層)	上層(表層)	上層(表層)	上層(表層)			
採取水深	0.5	0.5	0.5	0.5	0.5	0.5	0.5	0.5			
透明度	5.5	6.5	9.0	13.0	6.0	9.5	13.5	14.5			
生活環境項目											
pH	6.8	6.8	6.8	6.9	7.0	6.8	6.7	6.8			
DO	12	11	9.4	7.7	8.7	8.2	9.4	10			
COD	0.6	1.0	0.9	0.9	1.3	1.3	0.8	1.2			
SS	1	< 1	< 1	< 1	< 1	< 1	< 1	< 1			
大腸菌群数	2.0	2.0	0	13	220	17000	170	0			
全窒素	0.26	0.25	0.25	0.25	0.22	0.19	0.20	0.19			
全燐	0.003	0.004	< 0.003	0.003	0.006	0.007	0.003	< 0.003			
健康項目											
硝酸性窒素	0.2	0.2	0.2	0.1	0.1	0.1	0.1	0.1			
亜硝酸性窒素	< 0.1	< 0.1	< 0.1	< 0.1	< 0.1	< 0.1	< 0.1	< 0.1			
硝酸性窒素及び亜硝酸性窒素	0.3	0.3	0.3	0.2	0.2	0.2	0.2	0.2			
ふっ素	0.17	0.20	0.18	0.18	0.18	0.18	0.2	0.17			
特殊項目											
鉄_溶解性	< 0.1	< 0.1	< 0.1	< 0.1	< 0.1	< 0.1	< 0.1	< 0.1			
マンガン_溶解性	< 0.02	< 0.02	< 0.02	< 0.02	< 0.02	< 0.02	< 0.02	< 0.02			
全亜鉛	< 0.001	< 0.001	< 0.001	< 0.001	0.003	< 0.001	< 0.001	0.002			
その他項目											
前日の天候	一時雨	晴れ	晴れ	晴れ	曇り	晴れ	晴れ	晴れ			
オルト燐酸態燐	< 0.003	< 0.003	< 0.003	< 0.003	< 0.003	< 0.003	< 0.003	< 0.003			
塩化物イオン	9	9	9	9	9	9	9	7			
硫酸イオン	27	27	28	28	28	27	27	28			
クロロフィルa	< 0.5	0.7	0.7	1.9	2.7	1.0	0.6	0.7			
濁り	透明	透明	透明	透明	透明	透明	透明	透明			
水色	7	7	6	5	4	7	4	4			
DOの飽和率	101	108	105	99	103	98	98	102			
アルミニウム及びその化合物	0.01	< 0.01	< 0.01	< 0.01	< 0.01	< 0.01	< 0.01	< 0.01			

地点統一番号	類型	調査年度		水域名			地点名			調査機関名		
07-502-01	A	2011		檜原湖			湖心			福島県		
項目	(1)	(2)	(3)	(4)	(5)	(6)	(7)	(8)	(9)	(10)	(11)	(12)
一般項目												
採取月日	05月12日	05月12日	06月09日	06月09日	07月06日	07月06日	08月19日	08月19日	09月13日	09月13日	10月18日	10月18日
採取時刻	09時10分	09時10分	09時20分	09時20分	08時50分	08時50分	09時10分	09時10分	09時10分	09時10分	08時55分	08時55分
天候	晴れ	晴れ	晴れ	晴れ	晴れ	晴れ	曇り	曇り	晴れ	晴れ	曇り	曇り
気温	14.5	14.5	18.7	18.7	22.5	22.5	20.5	20.5	22.4	22.4	8.4	8.4
水温	10.0	9.5	18.0	15.5	21.5	14.5	24.8	21.0	23.5	21.8	15.0	14.5
採取位置	上層(表層)	下層	上層(表層)	下層	上層(表層)	下層	上層(表層)	下層	上層(表層)	下層	上層(表層)	下層
採取水深	0.5	10	0.5	10	0.5	10	0.5	10	0.5	10	0.5	10
全水深	14.7		22.2		22.5		20.8		19.2		20.5	
透明度	4.2		7.3		5.8		5.2		4.5		4.6	
生活環境項目												
pH	7.0	7.1	7.3	7.2	7.3	7.0	7.4	7.2	7.5	7.1	7.1	7.1
DO	10	10	9.8	9.8	8.7	9.3	8.1	9.7	8.7	8.3	8.9	8.9
COD	1.6	1.6	1.7	1.7	2.4	2.0	2.7	2.9	2.5	2.3	2.2	2.2
SS	1	2	< 1	< 1	< 1	< 1	1	< 1	< 1	< 1	< 1	< 1
大腸菌群数	2.0		4.5		330		24000		49		130	
全窒素	0.17	0.19	0.18	0.18	0.11	0.20	0.13	0.13	0.09	0.10	0.09	0.09
全燐	0.004	0.004	0.004	0.006	0.004	0.004	0.007	0.008	0.006	0.007	0.007	0.006
水生生物保全項目												
全亜鉛	< 0.001	0.001	< 0.001	< 0.001	< 0.001	< 0.001	< 0.001	< 0.001	< 0.001	< 0.001	< 0.001	< 0.001
その他項目												
前日の天候	一時雨	一時雨	晴れ	晴れ	雨	雨	一時雨	一時雨	晴れ	晴れ	晴れ	晴れ
オルト燐酸態燐	< 0.003	< 0.003	< 0.003	< 0.003	< 0.003	< 0.003	0.003	0.004	< 0.003	< 0.003	< 0.003	< 0.003
クロロフィルa	2.6		2.1		1.8		3.7		3.6		3.6	
水位	−1.10		−0.50		−0.50		−0.80					
水色	9		6		9		9		8		9	
DOの飽和率	92	92	107	103	91	95	100	112	105	87	91	91

項目	(13)	(14)										
一般項目												
採取月日	11月01日	11月01日										
採取時刻	08時55分	08時55分										
天候	晴れ	晴れ										
気温	9.5	9.5										
水温	13.3	13.0										
採取位置	上層(表層)	下層										
採取水深	0.5	10										
全水深	20.3											
透明度	3.8											
生活環境項目												
pH	7.1	7.1										
DO	8.9	9.1										
COD	2.0	2.0										
SS	1	< 1										
大腸菌群数	33											
全窒素	0.11	0.10										
全燐	0.006	0.008										
水生生物保全項目												
全亜鉛	< 0.001	< 0.001										
その他項目												
前日の天候	一時雨	一時雨										
オルト燐酸態燐	< 0.003	< 0.003										
クロロフィルa	4.5											
水色	9											
DOの飽和率	87	89										

地点統一番号	類型	調査年度		水域名			地点名			調査機関名		
07-502-51	A	2011		檜原湖			湖北部			福島県		
項目	(1)	(2)	(3)	(4)	(5)	(6)	(7)					
一般項目												
採取月日	05月12日	06月09日	07月06日	08月19日	09月13日	10月18日	11月01日					
採取時刻	08時55分	09時00分	08時40分	08時50分	08時55分	08時45分	08時40分					
天候	晴れ	晴れ	晴れ	曇り	晴れ	曇り	晴れ					
気温	14.5	18.8	22.5	20.3	23.5	8.5	9.6					
水温	10.5	18.5	21.5	25.3	24.0	14.5	13.2					
採取位置	上層(表層)	上層(表層)	上層(表層)	上層(表層)	上層(表層)	上層(表層)	上層(表層)					
採取水深	0.5	0.5	0.5	0.5	0.5	0.5	0.5					
全水深	7.2	8.5	8.9	7.0	3.9	7.3	8.5					
透明度	3.9	6.5	4.9	4.0	> 3.9	3.8	3.3					
生活環境項目												
pH	7.0	7.3	7.3	7.3	7.3	7.3	7.1					
DO	10	9.8	9.5	7.9	8.7	9.7	9.3					
COD	1.6	1.8	2.5	3.2	2.3	2.5	2.2					
SS	1	< 1	1	< 1	< 1	1	< 1					
大腸菌群数	14	2.0	240	79000	79	240	79					
全窒素	0.17	0.20	0.14	0.13	0.11	0.16	0.16					
全燐	0.004	0.004	0.004	0.009	0.006	0.013	0.009					
水生生物保全項目												
全亜鉛	< 0.001	< 0.001	< 0.001	< 0.001	< 0.001	< 0.001	< 0.001					
その他項目												
前日の天候	一時雨	晴れ	雨	一時雨	晴れ	晴れ	一時雨					
オルト燐酸態燐	< 0.003	< 0.003	< 0.003	0.004	< 0.003	0.004	< 0.003					
クロロフィルa	2.2	3.0	2.3	2.5	3.8	5.2	5.6					
水色	9	7	9	9	8	9	9					
DOの飽和率	94	109	100	97	105	99	91					

地点統一番号	類型	調査年度		水域名			地点名			調査機関名		
07-502-52	A	2011		檜原湖			湖南部			福島県		
項目	(1)	(2)	(3)	(4)	(5)	(6)	(7)					
一般項目												
採取月日	05月12日	06月09日	07月06日	08月19日	09月13日	10月18日	11月01日					
採取時刻	09時30分	09時55分	09時05分	09時35分	09時25分	09時25分	09時05分					
天候	晴れ	晴れ	晴れ	曇り	晴れ	曇り	晴れ					
気温	14.8	19.4	22.5	20.1	25.4	8.7	9.7					
水温	10.6	18.8	21.5	25.6	24.1	14.5	13.3					
採取位置	上層(表層)	上層(表層)	上層(表層)	上層(表層)	上層(表層)	上層(表層)	上層(表層)					
採取水深	0.5	0.5	0.5	0.5	0.5	0.5	0.5					
全水深	7.0	11.2	8.7	7.9	6.3	8.2	7.4					
透明度	4.4	7.7	5.4	5.0	4.8	2.6	3.5					
生活環境項目												
pH	7.2	7.4	7.3	7.5	7.4	7.2	7.2					
DO	11	9.8	8.7	8.3	8.9	9.7	11					
COD	1.7	1.8	2.4	2.8	2.3	2.6	2.1					
SS	< 1	< 1	< 1	< 1	< 1	3	1					
大腸菌群数	0	0	240	790	33	130	49					
全窒素	0.16	0.16	0.12	0.11	0.10	0.11	0.09					
全燐	0.003	0.004	< 0.003	0.007	0.007	0.014	0.010					
水生生物保全項目												
全亜鉛	< 0.001	0.001	< 0.001	< 0.001	< 0.001	< 0.001	< 0.001					
その他項目												
前日の天候	一時雨	晴れ	雨	一時雨	晴れ	晴れ	一時雨					
オルト燐酸態燐	< 0.003	< 0.003	< 0.003	0.004	< 0.003	0.004	< 0.003					
クロロフィルa	3.9	2.6	1.5	3.3	3.3	7.9	4.9					
水色	9	7	9	9	9	9	9					
DOの飽和率	103	109	91	104	108	99	108					

地点統一番号	類型	調査年度		水域名			地点名			調査機関名		
07-503-01	A	2011		小野川湖			湖心			福島県		
項目	(1)	(2)	(3)	(4)	(5)	(6)	(7)					
一般項目												
採取月日	05月16日	06月09日	07月06日	08月19日	09月13日	10月18日	11月01日					
採取時刻	09時45分	08時55分	10時20分	13時25分	09時55分	11時20分	09時30分					
天候	快晴	晴れ	晴れ	曇り	晴れ	曇り	晴れ					
気温	16.5	19.5	24.0	22.8	23.5	8.3	12.8					
水温	11.5	18.5	22.0	24.7	24.0	14.7	13.0					
採取位置	上層(表層)	上層(表層)	上層(表層)	上層(表層)	上層(表層)	上層(表層)	上層(表層)					
採取水深	0.5	0.5	0.5	0.5	0.5	0.5	0.5					
全水深	15.5	13.5	13.6	13.5	13.0	13.8	13.3					
透明度	4.3	5.4	4.0	4.0	5.0	2.9	4.0					
生活環境項目												
pH	7.2	7.3	7.5	7.5	7.5	7.1	7.1					
DO	10	9.4	8.7	8.3	8.7	8.7	9.1					
COD	1.8	2.0	2.7	2.9	2.2	2.3	2.1					
SS	1	< 1	< 1	< 1	2	< 1	< 1					
大腸菌群数	17	9.3	1300	33000	790	240	330					
全窒素	0.21	0.17	0.15	0.13	0.09	0.22	0.19					
全燐	0.003	0.005	0.005	0.008	0.007	0.007	0.008					
水生生物保全項目												
全亜鉛	< 0.001	< 0.001	< 0.001	< 0.001	< 0.001	< 0.001	< 0.001					
その他項目												
前日の天候	晴れ	晴れ	雨	一時雨	晴れ	晴れ	一時雨					
オルト燐酸態燐	< 0.003	< 0.003	< 0.003	0.003	< 0.003	< 0.003	< 0.003					
クロロフィルa	1.4	1.7	2.2	3.1	4.4	2.5	1.6					
水位	0.10	−1.08	−1.00	−1.00	−1.61	−0.70	−0.65					
水色	12	8	9	8	14	9	14					
DOの飽和率	96	104	91	102	105	89	89					

地点統一番号	類型	調査年度		水域名			地点名			調査機関名		
07-503-51	A	2011		小野川湖			湖東部			福島県		
項目	(1)	(2)	(3)	(4)	(5)	(6)	(7)					
一般項目												
採取月日	05月16日	06月09日	07月06日	08月19日	09月13日	10月18日	11月01日					
採取時刻	09時35分	08時46分	10時10分	13時15分	09時45分	11時10分	09時20分					
天候	快晴	晴れ	晴れ	曇り	晴れ	曇り	晴れ					
気温	16.8	19.2	24.0	23.4	22.8	9.1	12.8					
水温	11.5	18.6	22.0	24.8	24.0	14.5	13.0					
採取位置	上層(表層)	上層(表層)	上層(表層)	上層(表層)	上層(表層)	上層(表層)	上層(表層)					
採取水深	0.5	0.5	0.5	0.5	0.5	0.5	0.5					
全水深	14.5	13.0	13.1	13.6	12.7	13.6	13.8					
透明度	4.0	6.6	4.9	4.3	4.5	3.4	4.0					
生活環境項目												
pH	7.2	7.3	7.2	7.6	7.5	7.2	7.2					
DO	10	9.6	9.3	7.9	8.7	9.3	9.1					
COD	1.9	1.6	2.6	2.6	2.4	2.6	2.2					
SS	< 1	< 1	< 1	< 1	< 1	< 1	1					
大腸菌群数	13	11	4900	24000	790	79	240					
全窒素	0.29	0.17	0.15	0.11	0.14	0.23	0.23					
全燐	0.005	0.003	0.003	0.007	0.008	0.009	0.007					
水生生物保全項目												
全亜鉛	< 0.001	< 0.001	< 0.001	< 0.001	< 0.001	< 0.001	< 0.001					
その他項目												
前日の天候	晴れ	晴れ	雨	一時雨	晴れ	晴れ	一時雨					
オルト燐酸態燐	< 0.003	< 0.003	< 0.003	0.003	< 0.003	< 0.003	< 0.003					
クロロフィルa	1.5	1.5	1.7	2.7	5.9	4.2	2.4					
水色	12	8	9	8	14	9	14					
DOの飽和率	96	107	98	97	105	95	89					

地点統一番号	類型	調査年度		水域名			地点名			調査機関名		
07-503-52	A	2011		小野川湖			湖西部			福島県		
項目	(1)	(2)	(3)	(4)	(5)	(6)	(7)					
一般項目												
採取月日	05月16日	06月09日	07月06日	08月19日	09月13日	10月18日	11月01日					
採取時刻	09時55分	09時05分	10時25分	13時40分	10時05分	11時30分	09時40分					
天候	快晴	晴れ	晴れ	曇り	晴れ	曇り	晴れ					
気温	16.5	19.1	24.0	23.2	24.1	9.3	12.9					
水温	12.5	19.0	20.5	24.6	24.1	14.4	12.8					
採取位置	上層(表層)	上層(表層)	上層(表層)	上層(表層)	上層(表層)	上層(表層)	上層(表層)					
採取水深	0.5	0.5	0.5	0.5	0.5	0.5	0.5					
全水深	5.0	3.8	4.1	3.5	4.0	5.0	4.5					
透明度	3.6	> 3.8	3.2	3.1	> 4.0	3.1	3.8					
生活環境項目												
pH	7.2	7.3	7.1	7.2	7.3	7.1	7.2					
DO	10	10	8.5	7.9	7.3	8.3	9.1					
COD	2.4	1.7	2.5	2.8	2.4	2.4	2.4					
SS	< 1	< 1	< 1	1	< 1	< 1	< 1					
大腸菌群数	490	240	490	13000	790	240	240					
全窒素	0.19	0.15	0.16	0.16	0.11	0.19	0.20					
全燐	0.005	0.005	0.008	0.011	0.009	0.006	0.008					
水生生物保全項目												
全亜鉛	< 0.001	< 0.001	< 0.001	< 0.001	< 0.001	< 0.001	< 0.001					
その他項目												
前日の天候	晴れ	晴れ	雨	一時雨	晴れ	晴れ	一時雨					
オルト燐酸態燐	< 0.003	< 0.003	< 0.003	0.005	< 0.003	< 0.003	< 0.003					
クロロフィルa	1.5	1.6	2.4	4.2	4.0	2.2	2.1					
水色	12	8	9	8	14	9	15					
DOの飽和率	98	111	98	96	88	83	89					

地点統一番号	類型	調査年度		水域名			地点名			調査機関名		
07-504-01	A	2011		秋元湖			湖心			福島県		
項目	(1)	(2)	(3)	(4)	(5)	(6)	(7)	(8)	(9)	(10)	(11)	(12)
一般項目												
採取月日	05月12日	05月12日	06月09日	06月09日	07月13日	07月13日	08月19日	08月19日	09月13日	09月13日	10月18日	10月18日
採取時刻	10時50分	10時50分	11時10分	11時10分	08時55分	08時55分	11時30分	11時30分	10時45分	10時45分	13時10分	13時10分
天候	曇り	曇り	晴れ	晴れ	曇り	曇り	雨	雨	晴れ	晴れ	晴れ	晴れ
気温	11.4	11.4	22.3	22.3	26.3	26.3	20.6	20.6	24.5	24.5	13.2	13.2
水温	9.5	9.2	19.9	13.0	26.0	18.5	25.7	22.4	24.5	21.5	14.2	13.8
採取位置	上層(表層)	下層	上層(表層)	下層	上層(表層)	下層	上層(表層)	下層	上層(表層)	下層	上層(表層)	下層
採取水深	0.5	10	0.5	10	0.5	10	0.5	10	0.5	10	0.5	10
全水深	31.5		27.6		25.2		20.3		28.0		17.5	
透明度	3.8		6.2		5.0		3.7		3.4		4.6	
生活環境項目												
pH	7.2	7.2	7.2	7.0	7.3	7.1	7.8	7.2	7.7	7.2	7.2	7.1
DO	10	11	9.8	10	8.7	7.9	8.3	7.5	10	7.9	9.3	9.1
COD	2.2	2.3	2.5	2.8	2.6	3.4	3.3	3.2	3.0	2.8	3.2	3.0
SS	1	< 1	< 1	< 1	1	< 1	< 1	< 1	1	2	< 1	< 1
大腸菌群数	4.5		4.0		3300		79000		130		33	
全窒素	0.21	0.22	0.18	0.19	0.14	0.16	0.15	0.16	0.11	0.11	0.15	0.15
全燐	0.004	0.005	0.003	0.005	0.004	0.006	0.008	0.007	0.007	0.006	0.006	0.006
水生生物保全項目												
全亜鉛	< 0.001	< 0.001	< 0.001	< 0.001	< 0.001	< 0.001	< 0.001	< 0.001	< 0.001	< 0.001	< 0.001	< 0.001
その他項目												
前日の天候	一時雨	一時雨	晴れ	晴れ	晴れ	晴れ	一時雨	一時雨	晴れ	晴れ	晴れ	晴れ
オルト燐酸態燐	< 0.003	< 0.003	< 0.003	< 0.003	< 0.003	< 0.003	0.006	0.004	< 0.003	< 0.003	< 0.003	< 0.003
クロロフィルa	2.0		1.0		1.4		2.4		4.9		1.6	
水位	−0.50		−0.72		−1.20		−1.00		−1.85		−0.90	
水色	12		9		11		13		13		12	
DOの飽和率	92	98	111	98	109	88	104	79	123	83	93	91

項目	(13)	(14)										
一般項目												
採取月日	11月01日	11月01日										
採取時刻	10時40分	10時40分										
天候	晴れ	晴れ										
気温	10.4	10.4										
水温	13.5	13.1										
採取位置	上層(表層)	下層										
採取水深	0.5	10										
全水深	22.3											
透明度	4.6											
生活環境項目												
pH	7.2	7.2										
DO	8.9	9.1										
COD	3.0	2.9										
SS	< 1	< 1										
大腸菌群数	490											
全窒素	0.16	0.18										
全燐	0.004	0.007										
水生生物保全項目												
全亜鉛	< 0.001	< 0.001										
その他項目												
前日の天候	一時雨	一時雨										
オルト燐酸態燐	< 0.003	< 0.003										
クロロフィルa	< 1.0											
水位	−0.40											
水色	11											
DOの飽和率	89	89										

地点統一番号	類型	調査年度		水域名			地点名			調査機関名		
07-504-51	A	2011		秋元湖			湖東部			福島県		
項目	(1)	(2)	(3)	(4)	(5)	(6)	(7)					
一般項目												
採取月日	05月12日	06月09日	07月13日	08月19日	09月13日	10月18日	11月01日					
採取時刻	10時35分	10時55分	08時45分	11時10分	10時30分	13時00分	10時30分					
天候	曇り	晴れ	曇り	雨	晴れ	晴れ	晴れ					
気温	11.9	25.1	26.1	20.4	26.9	13.4	10.5					
水温	9.5	17.5	26.0	25.6	24.4	14.0	13.4					
採取位置	上層(表層)	上層(表層)	上層(表層)	上層(表層)	上層(表層)	上層(表層)	上層(表層)					
採取水深	0.5	0.5	0.5	0.5	0.5	0.5	0.5					
全水深	9.6	6.7	4.2	5.4	12.3	9.3	10.5					
透明度	3.0	6.4	> 4.2	3.7	3.5	3.6	4.4					
生活環境項目												
pH	7.1	7.2	7.3	7.8	7.7	7.2	7.2					
DO	10	9.6	8.5	8.5	9.1	9.3	9.5					
COD	2.5	2.6	3.6	3.6	3.2	3.0	2.8					
SS	1	< 1	< 1	< 1	1	< 1	< 1					
大腸菌群数	23	9.3	4900	330000	79	130	79					
全窒素	0.22	0.16	0.17	0.19	0.12	0.17	0.16					
全燐	0.005	0.003	0.003	0.011	0.007	0.008	0.006					
水生生物保全項目												
全亜鉛	< 0.001	< 0.001	0.001	< 0.001	< 0.001	< 0.001	< 0.001					
その他項目												
前日の天候	一時雨	晴れ	晴れ	一時雨	晴れ	晴れ	一時雨					
オルト燐酸態燐	< 0.003	< 0.003	< 0.003	0.005	< 0.003	< 0.003	< 0.003					
クロロフィルa	1.2	< 1.0	1.6	3.9	4.2	1.7	1.2					
水色	14	9	12	14	12	14	12					
DOの飽和率	92	105	106	106	110	93	93					

地点統一番号	類型	調査年度		水域名			地点名			調査機関		
07-504-52	A	2011		秋元湖			湖西部			福島県		
項目	(1)	(2)	(3)	(4)	(5)	(6)	(7)					
一般項目												
採取月日	05月12日	06月09日	07月13日	08月19日	09月13日	10月18日	11月01日					
採取時刻	11時05分	11時20分	09時05分	11時50分	10時55分	13時45分	10時55分					
天候	曇り	晴れ	曇り	雨	晴れ	晴れ	晴れ					
気温	11.6	23.8	27.0	20.8	25.4	13.4	10.4					
水温	10.2	19.9	25.5	24.5	24.5	14.1	13.4					
採取位置	上層(表層)	上層(表層)	上層(表層)	上層(表層)	上層(表層)	上層(表層)	上層(表層)					
採取水深	0.5	0.5	0.5	0.5	0.5	0.5	0.5					
全水深	6.6	7.5	4.9	6.9	5.2	5.8	7.6					
透明度	3.4	5.9	4.4	3.6	3.2	3.8	4.4					
生活環境項目												
pH	7.2	7.2	7.3	7.7	7.7	7.1	7.2					
DO	10	9.6	8.9	8.1	9.3	9.1	9.7					
COD	2.4	2.5	2.8	3.3	3.2	3.0	3.0					
SS	1	< 1	< 1	1	< 1	< 1	< 1					
大腸菌群数	7.8	2.0	2400	24000	240	330	33					
全窒素	0.22	0.18	0.16	0.15	0.10	0.15	0.15					
全燐	0.005	0.003	0.003	0.007	0.006	0.007	0.006					
水生生物保全項目												
全亜鉛	< 0.001	< 0.001	< 0.001	< 0.001	< 0.001	< 0.001	< 0.001					
その他項目												
前日の天候	一時雨	晴れ	晴れ	一時雨	晴れ	晴れ	一時雨					
オルト燐酸態燐	< 0.003	< 0.003	< 0.003	0.006	< 0.003	< 0.003	< 0.003					
クロロフィルa	1.8	1.3	1.5	3.9	2.3	1.4	1.1					
水色	14	9	13	14	14	13	12					
DOの飽和率	92	109	111	100	115	91	95					

地点統一番号	類型	調査年度		水域名			地点名			調査機関名		
07-505-01	A	2011		曽原湖			湖心			福島県		
項目	(1)	(2)	(3)	(4)	(5)	(6)	(7)					
一般項目												
採取月日	05月16日	06月09日	07月13日	08月25日	09月13日	10月18日	11月01日					
採取時刻	08時40分	09時50分	10時20分	13時10分	08時50分	10時10分	08時35分					
天候	快晴	晴れ	晴れ	曇り	晴れ	曇り	晴れ					
気温	15.7	18.8	28.6	26.1	22.8	9.6	11.0					
水温	19.3	20.5	27.5	24.8	25.0	14.8	12.6					
採取位置	上層(表層)	上層(表層)	上層(表層)	上層(表層)	上層(表層)	上層(表層)	上層(表層)					
採取水深	0.5	0.5	0.5	0.5	0.5	0.5	0.5					
全水深	2.6	2.4	2.3	2.4	2.0	2.5	3.7					
透明度	> 2.6	> 2.4	> 2.3	> 2.4	> 2.0	> 2.5	> 3.7					
生活環境項目												
pH	7.2	7.2	7.2	7.5	7.3	7.2	7.3					
DO	10	9.0	8.5	8.1	7.7	8.7	9.1					
COD	2.0	2.0	2.5	3.1	2.9	2.7	2.6					
SS	1	< 1	1	2	< 1	< 1	< 1					
大腸菌群数	330	240	490	1300	790	330	240					
全窒素	0.17	0.10	0.15	0.16	0.14	0.15	0.15					
全燐	0.004	0.005	0.008	0.007	0.007	0.007	0.009					
水生生物保全項目												
全亜鉛	0.002	< 0.001	< 0.001	< 0.001	< 0.001	< 0.001	< 0.001					
その他項目												
前日の天候	晴れ	晴れ	晴れ	曇り	晴れ	晴れ	一時雨					
オルト燐酸態燐	0.003	< 0.003	< 0.003	0.003	< 0.003	< 0.003	< 0.003					
クロロフィルa	1.9	1.7	1.5	3.2	1.5	2.2	1.4					
水位	−0.25	−0.31	−0.36	−0.25	−0.35	−0.15	−0.31					
水色	12	15	13	10	14	10	12					
DOの飽和率	111	104	110	100	95	89	89					

地点統一番号	類型	調査年度		水域名			地点名			調査機関名		
07-506-01	A	2011		雄国沼			湖心			福島県		
項目	(1)	(2)	(3)	(4)	(5)	(6)	(7)					
一般項目												
採取月日	05月20日	06月22日	07月15日	08月10日	09月16日	10月18日	11月18日					
採取時刻	09時30分	10時47分	09時10分	09時25分	09時30分	09時25分	09時30分					
天候	晴れ	曇り	晴れ	晴れ	晴れ	曇り	晴れ					
気温	16.7	19.3	26.1	25.6	24.1	7.3	7.6					
水温	14.6	19.5	27.0	26.1	24.0	12.5	6.0					
採取位置	上層(表層)	上層(表層)	上層(表層)	上層(表層)	上層(表層)	上層(表層)	上層(表層)					
採取水深	0.5	0.5	0.5	0.5	0.5	0.5	0.5					
全水深	5.3	3.8	4.5	4.6	4.6	4.9	5.0					
透明度	3.8	2.3	2.4	2.4	1.8	1.7	2.2					
生活環境項目												
pH	7.6	7.0	7.2	6.8	7.7	6.9	7.1					
DO	9.8	7.9	8.7	8.7	7.9	9.1	10					
COD	2.5	4.6	4.8	4.8	4.8	4.5	4.0					
SS	2	3	1	1	2	3	2					
大腸菌群数	2.0	790	240	7900	79	240	790					
全窒素	0.16	0.26	0.21	0.18	0.18	0.21	0.22					
全燐	0.015	0.020	0.011	0.010	0.010	0.012	0.010					
水生生物保全項目												
全亜鉛	0.001	< 0.001	< 0.001	< 0.001	< 0.001	< 0.001	< 0.001					
その他項目												
前日の天候	晴れ	曇り	晴れ	晴れ	晴れ	晴れ	晴れ					
オルト燐酸態燐	< 0.003	0.005	< 0.003	0.003	< 0.003	0.006	0.003					
クロロフィルa	3.5	6.3	2.1	3.2	7.4	12	< 1.0					
水位	−0.16	−1.00	−0.30	−0.08	−0.64	−0.06	−0.34					
水色	13	17	17	17	18	15	16					
DOの飽和率	100	89	111	109	96	89	83					

地点統一番号	類型	調査年度		水域名			地点名			調査機関名		
07-507-01	A	2011		磐梯五色沼湖沼群			毘沙門沼湖心			福島県		
項目	(1)	(2)	(3)	(4)	(5)	(6)	(7)					
一般項目												
採取月日	05月16日	06月09日	07月13日	08月19日	09月13日	10月11日	11月01日					
採取時刻	10時30分	11時05分	11時05分	10時40分	10時45分	10時40分	10時15分					
天候	快晴	晴れ	晴れ	雨	晴れ	曇り	晴れ					
気温	17.8	23.4	28.2	22.1	24.4	14.2	12.5					
水温	14.5	19.5	24.8	23.6	23.5	15.0	13.6					
採取位置	上層(表層)	上層(表層)	上層(表層)	上層(表層)	上層(表層)	上層(表層)	上層(表層)					
採取水深	0.5	0.5	0.5	0.5	0.5	0.5	0.5					
全水深	5.0	4.0	3.6	4.0	4.1	4.8	4.0					
透明度	> 5.0	> 4.0	> 3.6	> 4.0	> 4.1	> 4.8	> 4.0					
生活環境項目												
pH	6.7	6.6	6.8	6.8	6.9	6.8	6.8					
DO	9.8	9.6	9.3	9.1	8.9	8.9	8.7					
COD	1.8	1.4	1.4	1.7	1.2	1.9	1.6					
SS	1	< 1	< 1	< 1	< 1	< 1	< 1					
大腸菌群数	23	490	24000	3300	130	1300	79					
全窒素	0.09	< 0.05	0.09	0.08	0.06	0.07	0.06					
全燐	0.006	0.008	0.005	0.006	0.005	0.006	0.007					
水生生物保全項目												
全亜鉛	0.004	0.003	0.003	< 0.001	0.001	0.001	0.002					
その他項目												
前日の天候	晴れ	晴れ	晴れ	一時雨	晴れ	晴れ	一時雨					
オルト燐酸態燐	< 0.003	0.004	< 0.003	0.004	< 0.003	< 0.003	< 0.003					
クロロフィルa	< 1.0	< 1.0	< 1.0	1.2	2.7	< 1.0	< 1.0					
水位	0.00	−0.04	−0.15	−0.08	−0.13	−0.10	−0.05					
水色	6	5	6	4	5	6	5					
DOの飽和率	100	109	115	110	108	91	87					

地点統一番号	類型	調査年度		水域名			地点名			調査機関名		
07-513-01	A	2011		東山ダム貯水池			東山ダムサイト			福島県		
項目	(1)	(2)	(3)	(4)	(5)	(6)	(7)	(8)	(9)	(10)	(11)	(12)
一般項目												
採取月日	04月25日	04月25日	04月25日	05月18日	05月18日	05月18日	06月09日	06月09日	06月09日	07月19日	07月19日	07月19日
採取時刻	11時47分	11時50分	11時55分	11時23分	11時27分	11時35分	11時34分	11時37分	11時45分	12時34分	12時37分	12時45分
天候	曇り	曇り	曇り	晴れ	晴れ	晴れ	晴れ	晴れ	晴れ	雨	雨	雨
気温	7.2	7.2	7.2	18.2	18.2	18.2	24.6	24.6	24.6	22.2	22.2	22.2
水温	8.7	4.7	4.1	15.2	5.0	4.4	21.3	4.9	4.5	27.4	4.9	4.6
採取位置	上層(表層)	中層	下層	上層(表層)	中層	下層	上層(表層)	中層	下層	上層(表層)	中層	下層
採取水深	0.5	20	40	0.5	19	38	0.5	18	34	0.5	17	33
全水深	41.20	41.20	41.20	38.60	38.60	38.60	35.20	35.20	35.20	34.10	34.10	34.10
透明度	2.1	2.1	2.1	4.0	4.0	4.0	3.0	3.0	3.0	2.1	2.1	2.1
生活環境項目												
pH	7.4	6.8	6.7	7.9	6.9	6.7	7.6	6.8	6.6	8.9	6.8	6.5
DO	11	10	8.9	10	10	6.9	9.0	9.1	5.7	9.4	8.2	3.4
BOD	1.7	1.4	0.9	1.5	1.2	0.8	1.2	1.0	0.7	1.7	0.9	0.4
COD	2.5	2.0	2.0	2.7	1.9	2.4	2.5	2.0	2.1	5.2	2.3	2.8
SS	2	1	2	1	1	3	< 1	< 1	2	2	< 1	< 1
大腸菌群数	0	0	0	0	0	0	0	0	20	20	0	0
全窒素	0.36	0.35	0.34	0.22	0.29	0.35	0.25	0.33	0.40	0.15	0.25	0.32
全燐	0.011	0.006	0.008	0.010	0.004	0.011	0.015	0.005	0.010	0.017	0.004	0.009
水生生物保全項目												
全亜鉛	0.007	0.002	0.004	0.003	0.002	0.003	0.004	0.002	0.003	0.002	0.002	0.002
その他項目												
クロロフィルa	3.0	< 0.5	< 0.5	4.2	0.7	< 0.5	3.2	1.4	0.7	14	0.8	0.5
濁度	2.8	1.5	2.6	2.0	0.9	5.6	1.7	1.2	4.8	2.1	0.5	0.7
水色	4	4	4	4	4	4	4	4	4	4	4	4

項目	(13)	(14)	(15)	(16)	(17)	(18)	(19)	(20)	(21)	(22)	(23)	(24)
一般項目												
採取月日	08月18日	08月18日	08月18日	09月16日	09月16日	09月16日	10月14日	10月14日	10月14日	11月01日	11月01日	11月01日
採取時刻	14時04分	14時07分	14時11分	11時06分	11時09分	11時14分	12時57分	13時00分	13時04分	11時28分	11時33分	11時36分
天候	曇り	曇り	曇り	晴れ	晴れ	晴れ	晴れ	晴れ	晴れ	晴れ	晴れ	晴れ
気温	29.1	29.1	29.1	27.8	27.8	27.8	18.3	18.3	18.3	15.4	15.4	15.4
水温	27.6	5.1	4.8	26.1	6.0	4.8	15.2	5.7	4.8	13.0	5.6	4.9
採取位置	上層(表層)	中層	下層	上層(表層)	中層	下層	上層(表層)	中層	下層	上層(表層)	中層	下層
採取水深	0.5	17	32	0.5	18	33	0.5	16	32	0.5	17	34
全水深	32.70	32.70	32.70	34.00	34.00	34.00	33.00	33.00	33.00	35.20	35.20	35.20
透明度	2.1	2.1	2.1	2.1	2.1	2.1	2.3	2.3	2.3	2.3	2.3	2.3
生活環境項目												
pH	9.0	6.7	6.4	8.8	6.5	6.6	7.9	6.7	6.5	7.6	6.5	6.6
DO	9.1	7.4	1.4	9.5	5.6	0.5	10	6.8	1.7	10	4.7	< 0.5
BOD	1.2	0.8	0.6	1.3	1.1	1.3	1.8	0.9	1.3	1.2	0.3	0.7
COD	4.1	1.9	2.5	4.1	2.0	2.9	3.7	1.8	2.4	3.7	2.1	3.3
SS	1	< 1	< 1	1	< 1	< 1	2	1	1	2	1	2
大腸菌群数	1200	80	20	20	330	50	50	50	70	0	0	20
全窒素	0.22	0.31	0.45	0.26	0.41	0.48	0.32	0.32	0.41	0.28	0.40	0.42
全燐	0.016	0.003	0.011	0.016	0.005	0.015	0.011	0.005	0.016	0.012	0.004	0.016
水生生物保全項目												
全亜鉛	0.003	0.002	0.002	0.002	0.003	0.003	0.002	0.002	0.002	0.002	0.003	0.003
その他項目												
クロロフィルa	5.9	0.7	0.5	7.3	0.6	< 0.5	4.9	< 0.5	< 0.5	16	1.0	0.6
濁度	2.3	< 0.1	< 0.1	1.4	0.9	1.2	2.1	1.5	1.2	2.0	1.6	3.8
水色	4	4	4	15	15	15	15	15	15	15	15	15

項目	(25)	(26)	(27)									
一般項目												
採取月日	12月07日	12月07日	12月07日									
採取時刻	10時14分	10時17分	10時21分									
天候	曇り	曇り	曇り									
気温	1.8	1.8	1.8									
水温	6.7	6.2	5.0									
採取位置	上層(表層)	中層	下層									
採取水深	0.5	17	32									
全水深	33.10	33.10	33.10									
透明度	2.3	2.3	2.3									
生活環境項目												
pH	6.9	6.8	6.5									
DO	9.2	9.0	0.7									
BOD	1.3	0.9	0.9									
COD	3.0	3.0	3.5									
SS	2	3	2									
大腸菌群数	0	20	0									
全窒素	0.26	0.27	0.35									
全燐	0.012	0.010	0.018									
水生生物保全項目												
全亜鉛	0.001	0.002	0.002									
その他項目												
クロロフィルa	11	2.0	0.8									
濁度	2.5	3.7	4.4									
水色	14	14	14									

地点統一番号	類型	調査年度		水域名			地点名			調査機関名		
07-513-51	A	2011		東山ダム貯水池			ダム水出口			福島県		
項目	(1)	(2)	(3)	(4)								
一般項目												
採取月日	06月16日	08月18日	10月04日	12月02日								
採取時刻	09時15分	09時15分	09時15分	09時15分								
天候	晴れ	曇り	晴れ	晴れ								
気温	22.0	26.5	10.9	2.0								
水温	24.0	21.0	14.0	7.2								
採取位置	上層(表層)	上層(表層)	上層(表層)	上層(表層)								
採取水深	0.5	0.5	0.5	0.5								
透明度	> 1.00	> 1.00	> 1.00	> 1.00								
トリハロメタン生成能												
トリハロメタン生成能	0.043	0.068	0.045	0.038								
クロロホルム生成能	0.036	0.060	0.039	0.032								
ブロモジクロロメタン生成能	0.005	0.006	0.004	0.004								
ジブロモクロロメタン生成能	< 0.001	< 0.001	< 0.001	< 0.001								
ブロモホルム生成能	< 0.001	< 0.001	< 0.001	< 0.001								
その他項目												
前日の天候	晴れ	一時雨	晴れ	曇り								

地点統一番号	類型	調査年度		水域名			地点名			調査機関名		
07-508-01	A	2011		羽鳥湖			湖心			福島県		
項目	(1)	(2)	(3)	(4)	(5)	(6)	(7)	(8)	(9)	(10)	(11)	(12)
一般項目												
採取月日	04月21日	04月21日	05月17日	05月17日	06月22日	06月22日	07月25日	07月25日	08月05日	08月05日	09月06日	09月06日
採取時刻	11時30分	11時30分	13時19分	13時19分	13時30分	13時30分	11時05分	11時05分	13時20分	13時20分	13時35分	13時35分
天候	晴れ	晴れ	曇り	曇り	晴れ	晴れ	曇り	曇り	晴れ	晴れ	晴れ	晴れ
気温	11.8	11.8	17.6	17.6	31.0	31.0	26.8	26.8	28.7	28.7	23.1	23.1
水温	8.5	7.7	14.5	12.0	18.3	14.7	24.0	16.5	24.0	19.0	19.6	17.5
採取位置	上層(表層)	下層	上層(表層)	下層	上層(表層)	下層	上層(表層)	下層	上層(表層)	下層	上層(表層)	下層
採取水深	0.5	10	0.5	10	0.5	10	0.5	10	0.5	10	0.5	10
全水深	22.8		21.1		14.3		11.7		12.5		10.9	
透明度	4.8		4.5		5.3		5.1		4.8		1.2	
生活環境項目												
pH	7.5	7.4	7.5	7.4	7.4	6.8	7.5	6.8	7.4	7.2	7.1	7.0
DO	11	11	10	11	9.3	8.1	9.9	6.1	8.5	8.3	8.3	6.9
COD	1.6	1.9	2.3	2.5	2.1	3.0	2.0	1.9	2.5	2.5	3.2	2.7
SS	< 1	< 1	< 1	< 1	< 1	< 1	< 1	< 1	< 1	< 1	1	2
大腸菌群数	2.0		9.3		2.0		24000		490		3300	
全窒素	0.18	0.22	0.22	0.26	0.17	0.24	0.18	0.24	0.28	0.29	0.34	0.31
全燐	< 0.003	0.003	0.005	0.005	0.004	0.007	0.005	0.005	0.004	0.007	0.013	0.007
水生生物保全項目												
全亜鉛	< 0.001	0.001	< 0.001	0.002	< 0.001	< 0.001	< 0.001	< 0.001	0.002	0.001	< 0.001	0.002
その他項目												
前日の天候	雨	雨	晴れ	晴れ	曇り	曇り	晴れ	晴れ	曇り	曇り	曇り	曇り
オルト燐酸態燐	< 0.003	< 0.003	0.003	< 0.003	< 0.003	< 0.003	< 0.003	0.003	< 0.003	< 0.003	0.004	< 0.003
クロロフィルa	< 1.0		5.1		< 1.0		1.4		< 1.0		1.6	
水位	−5.84		−6.22		−12.45		−15.32		−14.82		670.41	
水色	14		7		9		9		9		17	
DOの飽和率	98	96	102	105	101	83	120	65	103	92	94	75

項目	(13)	(14)	(15)	(16)								
一般項目												
採取月日	10月13日	10月13日	11月10日	11月10日								
採取時刻	13時35分	13時35分	11時10分	11時10分								
天候	曇り	曇り	晴れ	晴れ								
気温	17.8	17.8	11.6	11.6								
水温	15.5	14.5	12.3	11.8								
採取位置	上層(表層)	下層	上層(表層)	下層								
採取水深	0.5	10	0.5	10								
全水深	16.4		8.9									
透明度	2.0		2.4									
生活環境項目												
pH	7.2	7.1	7.0	7.0								
DO	9.3	8.7	9.5	8.9								
COD	2.3	2.1	2.1	1.9								
SS	1	1	1	1								
大腸菌群数	330		79									
全窒素	0.34	0.32	0.32	0.31								
全燐	0.009	0.009	0.009	0.008								
水生生物保全項目												
全亜鉛	< 0.001	< 0.001	< 0.001	0.001								
その他項目												
前日の天候	晴れ	晴れ	曇り	曇り								
オルト燐酸態燐	0.005	0.004	< 0.003	< 0.003								
クロロフィルa	1.7		1.5									
水位	−10.3		−17.48									
水色	14		13									
DOの飽和率	97	89	91	85								

地点統一番号	類型	調査年度		水域名			地点名			調査機関名		
07-514-01	A	2011		千五沢ダム貯水池			千五沢ダムサイト			福島県		
項目	(1)	(2)	(3)	(4)	(5)	(6)	(7)	(8)	(9)	(10)	(11)	(12)
一般項目												
採取月日	04月28日	04月28日	05月27日	05月27日	06月23日	06月23日	07月26日	07月26日	08月25日	08月25日	09月26日	09月26日
採取時刻	09時05分	09時05分	09時27分	09時27分	10時30分	10時30分	10時15分	10時15分	10時10分	10時10分	11時05分	11時05分
天候	曇り	曇り	曇り	曇り	曇り	曇り	晴れ	晴れ	曇り	曇り	曇り	曇り
気温	14.6	14.6	19.6	19.6	24.4	24.4	28.7	28.7	25.8	25.8	17.8	17.8
水温	14.5	6.3	19.3	12.5	23.1	11.1	27.3	17.5	25.7	22.8	18.0	17.0
採取位置	上層(表層)	下層	上層(表層)	下層	上層(表層)	下層	上層(表層)	下層	上層(表層)	下層	上層(表層)	下層
採取水深	0.5	10	0.5	10	0.5	10	0.5	10	0.5	10	0.5	10
全水深	18.3		18.2		14.1		18.6		18.1		20.5	
透明度	1.5		1.2		1.9		1.1		1.8		0.30	
生活環境項目												
pH	9.6	7.2	10.4	7.5	9.5	7.0	10.0	7.1	8.0	7.5	7.1	7.2
DO	15	1.2	18	6.2	13	3.5	15	1.1	7.9	5.7	7.5	8.1
COD	5.0	2.6	8.4	3.4	6.3	3.2	11	4.2	8.0	6.0	6.2	4.2
SS	4	< 1	13	3	4	1	13	4	4	4	12	9
大腸菌群数	23		0		7900		130		7900		24000	
全窒素	0.93	3.2	0.82	1.4	1.1	1.9	1.2	1.4	1.0	1.1	1.5	1.5
全燐	0.040	0.053	0.067	0.10	0.091	0.073	0.10	0.074	0.077	0.11	0.21	0.12
トリハロメタン生成能												
トリハロメタン生成能					0.078				0.11			
クロロホルム生成能					0.064				0.098			
ブロモジクロロメタン生成能					0.011				0.014			
ジブロモクロロメタン生成能					0.002				0.001			
ブロモホルム生成能					< 0.001				< 0.001			
水生生物保全項目												
全亜鉛	0.001	0.006	< 0.001	0.001	0.001	0.002	0.001	0.001	< 0.001	0.001	0.002	0.002
その他項目												
前日の天候	晴れ	晴れ	晴れ	晴れ	曇り	曇り	曇り	曇り	曇り	曇り	晴れ	晴れ
オルト燐酸態燐	0.010	0.021	0.006	0.014	0.018	0.049	0.005	0.017	0.018	0.071	0.14	0.091
クロロフィルa	10		70		15		67		23		4.3	
水位	356.54		353.83		352.88		353.44		353.99		354.76	
水色	14		17		14		14		15		19	
DOの飽和率	154	10	200	61	155	33	191	12	99	68	82	86

項目	(13)	(14)	(15)	(16)	(17)	(18)						
一般項目												
採取月日	10月24日	10月24日	11月24日	11月24日	12月20日	12月20日						
採取時刻	10時05分	10時05分	10時10分	10時10分	10時20分	10時20分						
天候	曇り	曇り	晴れ	晴れ	一時雪	一時雪						
気温	17.3	17.3	13.0	13.0	2.8	2.8						
水温	17.4	15.0	11.0	10.2	5.5	5.0						
採取位置	上層(表層)	下層	上層(表層)	下層	上層(表層)	下層						
採取水深	0.5	10	0.5	10	0.5	10						
全水深	18.0		14.3		14.2							
透明度	1.5		1.9		1.6							
生活環境項目												
pH	9.0	7.4	7.6	7.5	7.3	7.3						
DO	12	8.3	10	8.0	9.0	8.8						
COD	5.1	3.0	3.5	3.5	2.8	2.6						
SS	6	4	2	3	2	2						
大腸菌群数	4900		1300		130							
全窒素	1.2	1.2	1.3	1.3	1.8	1.8						
全燐	0.054	0.047	0.029	0.049	0.027	0.026						
トリハロメタン生成能												
トリハロメタン生成能	0.089				0.022							
クロロホルム生成能	0.077				0.015							
ブロモジクロロメタン生成能	0.010				0.005							
ジブロモクロロメタン生成能	0.001				0.001							
ブロモホルム生成能	< 0.001				< 0.001							
水生生物保全項目												
全亜鉛	0.001	0.001	< 0.001	0.001	< 0.001	0.001						
その他項目												
前日の天候	晴れ	晴れ	晴れ	晴れ	晴れ	晴れ						
オルト燐酸態燐	0.014	0.023	0.007	0.015	0.007	0.007						
クロロフィルa	35		24		9.6							
水位	352.56		352.05		351.70							
水色	17		16		17							
DOの飽和率	128	85	94	73	75	71						

地点統一番号	類型	調査年度		水域名			地点名			調査機関名		
07-401-01		2011		四時ダム貯水池			四時ダムサイト			福島県		
項目	(1)	(2)	(3)	(4)	(5)	(6)	(7)	(8)	(9)	(10)	(11)	(12)
一般項目												
採取月日	04月21日	04月21日	04月21日	05月16日	05月16日	05月16日	06月13日	06月13日	06月13日	07月11日	07月11日	07月11日
採取時刻	09時30分	09時30分	09時30分	09時08分	09時08分	09時08分	11時25分	11時25分	11時25分	10時58分	10時58分	10時58分
天候	晴れ	晴れ	晴れ	晴れ	晴れ	晴れ	曇り	曇り	曇り	晴れ	晴れ	晴れ
気温	9.8	9.8	9.8	21.5	21.5	21.5	24.8	24.8	24.8	31.5	31.5	31.5
採取位置	上層(表層)	中層	下層	上層(表層)	中層	下層	上層(表層)	中層	下層	上層(表層)	中層	下層
採取水深	0.5	18	30	0.5	18	30	0.5	18	30	0.5	18	30
生活環境項目												
pH	7.4	7.2	7.1	7.9	7.0	6.9	8.2	6.9	6.8	9.6	6.8	6.8
DO	11	10	10	12	9.5	8.7	10	6.5	4.1	12	5.9	3.2
BOD	1.6	1.6	1.6	1.7	1.7	1.4	1.7	1.3	1.4	1.2	0.7	1.5
COD	0.9	1.0	< 0.5	2.1	1.7	1.6	2.0	1.7	2.2	2.9	1.9	1.5
SS	5	8	7	2	2	2	1	1	3	3	1	2
大腸菌群数	0	130	0	20	0	20	0	0	110	0	170	330
全窒素	0.47	0.54	0.52	0.27	0.44	0.50	0.34	0.60	0.69	0.35	0.55	0.79
全燐	0.020	0.026	0.024	0.015	0.014	0.014	0.012	0.008	0.012	0.030	0.011	0.013
水生生物保全項目												
全亜鉛	< 0.001	0.001	< 0.001	< 0.001	0.002	0.002	< 0.001	0.003	0.004	0.012	0.009	0.017
その他項目												
クロロフィルa	< 1.0	< 1.0	< 1.0	3.4	< 1.0	< 1.0	3.0	< 1.0	< 1.0	2.9	< 1.0	< 1.0
濁度	6.7	12	12	2.3	1.7	2.5	4.1	2.0	3.8	3.0	2.7	4.0

項目	(13)	(14)	(15)	(16)	(17)	(18)	(19)	(20)	(21)	(22)	(23)	(24)
一般項目												
採取月日	08月08日	08月08日	08月08日	09月12日	09月12日	09月12日	10月11日	10月11日	10月11日	11月14日	11月14日	11月14日
採取時刻	11時00分	11時00分	11時00分	11時30分	11時30分	11時30分	11時41分	11時41分	11時41分	10時45分	10時45分	10時45分
天候	晴れ	晴れ	晴れ	晴れ	晴れ	晴れ	晴れ	晴れ	晴れ	晴れ	晴れ	晴れ
気温	28.5	28.5	28.5	29.5	29.5	29.5	22.5	22.5	22.5	16.2	16.2	16.2
採取位置	上層(表層)	中層	下層	上層(表層)	中層	下層	上層(表層)	中層	下層	上層(表層)	中層	下層
採取水深	0.5	18	30	0.5	18	30	0.5	18	30	0.5	18	30
生活環境項目												
pH	9.2	7.0	6.9	8.7	7.3	7.1	7.6	7.4	7.0	7.7	7.4	7.0
DO	13	5.7	1.2	10	7.7	1.4	11	11	1.8	10	9.9	1.9
BOD	4.2	0.9	1.2	1.4	1.3	1.0	1.3	0.7	1.2	1.0	0.8	1.0
COD	5.1	1.1	1.9	2.1	1.7	0.9	1.5	1.8	3.2	2.5	1.3	4.1
SS	5	2	4	2	3	2	2	3	12	< 1	3	16
大腸菌群数	470	490	490	680	220	330	1100	1100	3300	40	330	400
全窒素	0.47	0.46	0.61	0.48	0.69	0.56	0.55	0.55	0.60	0.38	0.42	0.52
全燐	0.050	0.026	0.021	0.026	0.025	0.015	0.021	0.020	0.035	0.010	0.012	0.044
水生生物保全項目												
全亜鉛	0.013	0.013	0.015	0.004	0.004	0.005	0.004	0.005	0.006	0.002	0.004	0.004
その他項目												
クロロフィルa	15	< 1.0	< 1.0	4.1	< 1.0	< 1.0	< 1.0	< 1.0	< 1.0	3.4	< 1.0	< 1.0
濁度	4.5	3.6	8.0	3.8	3.8	4.0	3.4	4.3	14	1.6	3.0	17

項目	(25)	(26)	(27)	(28)	(29)	(30)	(31)	(32)	(33)	(34)	(35)	(36)
一般項目												
採取月日	12月12日	12月12日	12月12日	01月17日	01月17日	01月17日	02月06日	02月06日	02月06日	03月01日	03月01日	03月01日
採取時刻	11時00分	11時00分	11時00分	10時52分	10時52分	10時52分	11時13分	11時13分	11時13分	11時00分	11時00分	11時00分
天候	晴れ	晴れ	晴れ	晴れ	晴れ	晴れ	晴れ	晴れ	晴れ	晴れ	晴れ	晴れ
気温	10.0	10.0	10.0	5.0	5.0	5.0	8.0	8.0	8.0	7.3	7.3	7.3
採取位置	上層(表層)	中層	下層	上層(表層)	中層	下層	上層(表層)	中層	下層	上層(表層)	中層	下層
採取水深	0.5	18	30	0.5	18	30	0.5	18	30	0.5	18	30
生活環境項目												
pH	7.5	7.5	7.5	7.6	7.6	7.6	7.6	7.6	7.5	7.6	7.6	7.6
DO	10	11	11	13	12	12	13	13	13	13	13	13
BOD	< 0.5	0.7	0.6	0.7	0.7	0.6	0.5	0.7	0.9	0.9	1.3	1.1
COD	2.1	1.7	2.1	1.1	1.2	1.2	1.0	0.9	0.9	1.9	1.9	1.9
SS	1	2	3	< 1	1	1	< 1	1	1	1	2	2
大腸菌群数	170	330	130	0	0	20	0	0	0	0	0	0
全窒素	0.40	0.41	0.43	0.39	0.40	0.40	0.37	0.38	0.39	0.39	0.40	0.40
全燐	0.011	0.013	0.013	0.011	0.010	0.010	0.010	0.011	0.010	0.015	0.017	0.016
水生生物保全項目												
全亜鉛	0.002	0.002	0.003	0.002	0.004	0.004	0.002	0.002	0.004	0.002	0.005	0.004
その他項目												
クロロフィルa	< 1.0	< 1.0	< 1.0	3.2	3.1	2.9	2.3	2.6	1.9	6.4	7.0	7.0
濁度	2.5	2.4	2.7	1.6	1.6	2.4	1.2	1.2	1.3	1.9	2.1	2.2

地点統一番号	類型	調査年度		水域名			地点名			調査機関名		
07-402-01		2011		三春ダム貯水池			三春ダムサイト			三春ダム管理所		
項目	(1)	(2)	(3)	(4)	(5)	(6)	(7)	(8)	(9)	(10)	(11)	(12)
一般項目												
採取月日	04月13日	04月13日	04月13日	05月18日	05月18日	05月18日	06月15日	06月15日	06月15日	07月20日	07月20日	07月20日
採取時刻	10時25分	10時45分	11時00分	11時00分	11時25分	11時45分	10時55分	11時10分	11時20分	11時00分	11時15分	11時30分
天候	晴れ	晴れ	晴れ	晴れ	晴れ	晴れ	晴れ	晴れ	晴れ	曇り	曇り	雨
気温	14.8	14.8	14.8	18.5	18.5	18.5	22.0	22.0	22.0	25.3	25.3	25.3
水温	9.2	6.0	5.2	13.5	12.0	7.3	18.2	18.0	8.1	24.5	23.5	7.0
採取位置	上層(表層)	中層	下層	上層(表層)	中層	下層	上層(表層)	中層	下層	上層(表層)	中層	下層
採取水深	0.5	17	33	0.5	19	37	0.5	14.5	28	0.5	15.5	30
全水深	34.0	34.0	34.0	38.0	38.0	38.0	29.0	29.0	29.0	31.0	31.0	31.0
透明度	1.8			3.0			2.5			2.2		
生活環境項目												
pH	8.2	7.6	7.5	7.5	7.5	7.1	7.5	7.5	7.0	7.4	7.2	7.0
DO	12	11	10	9.8	9.6	7.1	9.1	9.1	1.5	7.4	6.4	0.6
BOD	1.8	1.2	0.9	0.8	1.4	1.3	1.1	1.3	1.5	1.4	0.8	1.4
COD	3.9	3.1	3.0	3.2	3.2	3.2	3.4	3.3	3.4	4.2	4.0	3.7
SS	4	3	4	1	1	3	1	1	10	2	3	4
大腸菌群数	49	220	2400	330	330	79	1300	1100	280	330	1300	330
全窒素	1.5	1.6	1.7	1.4	1.4	1.7	1.3	1.3	1.8	1.3	1.3	1.7
全燐	0.023	0.023	0.031	0.023	0.020	0.034	0.019	0.018	0.051	0.058	0.062	0.038
健康項目												
カドミウム				< 0.001								
全シアン				< 0.1								
鉛				< 0.005								
六価クロム				< 0.02								
砒素				< 0.005								
総水銀				< 0.0005								
PCB				< 0.0005								
ジクロロメタン				< 0.002								
四塩化炭素				< 0.0002								
1,2-ジクロロエタン				< 0.0004								
1,1-ジクロロエチレン				< 0.002								
シス-1,2-ジクロロエチレン				< 0.002								
1,1,1-トリクロロエタン				< 0.0005								
1,1,2-トリクロロエタン				< 0.0006								
トリクロロエチレン				< 0.002								
テトラクロロエチレン				< 0.0005								
1,3-ジクロロプロペン				< 0.0002								
チウラム				< 0.0006								
シマジン				< 0.0003								
チオベンカルブ				< 0.002								
ベンゼン				< 0.001								
セレン				< 0.002								
硝酸性窒素	1.2	1.3	1.4	1.2	1.2	1.2	1.1	1.0	1.2	1.0	1.1	0.4
亜硝酸性窒素	< 0.1	< 0.1	< 0.1	< 0.1	< 0.1	< 0.1	< 0.1	< 0.1	< 0.1	< 0.1	< 0.1	< 0.1
硝酸性窒素及び亜硝酸性窒素	1.3	1.4	1.5	1.3	1.3	1.3	1.2	1.1	1.3	1.1	1.2	0.5
ふっ素				0.08								
ほう素				< 0.02								
1,4-ジオキサン				< 0.005								
トリハロメタン生成能												
トリハロメタン生成能				0.035						0.034		
水生生物保全項目												
全亜鉛				0.003						0.001		
その他項目												
アンモニア性窒素	< 0.1	< 0.1	0.1	< 0.1	< 0.1	0.2	< 0.1	< 0.1	0.2	< 0.1	< 0.1	0.7
オルト燐酸態燐	0.050	0.005	0.012	0.008	0.008	0.022	0.011	0.009	0.015	0.040	0.048	0.012
クロロフィルa	12	6.4	2.3	2.0	2.0	2.0	2.7	2.0	2.0	5.9	< 2.0	< 2.0
TOC	1.4	1.2	1.7	1.4	1.3	1.4	2.4	1.6	4.0	1.9	1.9	1.7
濁度	5.8	6.1	8.5	2.6	2.8	6.5	1.7	1.9	14	3.0	6.1	7.3
DOの飽和率	113	94.5	87.4	97.1	91.7	61.5	100	100	13.5	91.6	77.6	5.4

地点統一番号	類型	調査年度		水域名			地点名			調査機関名		
07-402-01		2011		三春ダム貯水池			三春ダムサイト			三春ダム管理所		
項目	(13)	(14)	(15)	(16)	(17)	(18)	(19)	(20)	(21)	(22)	(23)	(24)
一般項目												
採取月日	08月17日	08月17日	08月17日	09月14日	09月14日	09月14日	10月19日	10月19日	10月19日	11月16日	11月16日	11月16日
採取時刻	11時00分	11時20分	11時35分	10時40分	11時05分	11時15分	10時05分	10時20分	10時30分	10時03分	10時18分	10時26分
天候	曇り	曇り	曇り	晴れ	晴れ	晴れ	曇り	曇り	曇り	晴れ	晴れ	晴れ
気温	31.0	31.0	31.0	29.3	29.3	29.3	11.4	11.4	11.4	9.0	9.0	9.0
水温	26.8	24.5	8.7	25.3	23.6	8.1	15.7	15.4	9.5	13.0	13.0	10.6
採取位置	上層(表層)	中層	下層	上層(表層)	中層	下層	上層(表層)	中層	下層	上層(表層)	中層	下層
採取水深	0.5	15.5	30	0.5	15.5	30	0.5	16	31	0.5	14	27
全水深	31.0	31.0	31.0	31.0	31.0	31.0	32.0	32.0	32.0	28.0	28.0	28.0
透明度	2.1			1.0			1.0			1.5		
生活環境項目												
pH	8.4	7.3	7.1	9.1	7.3	7.0	7.6	7.3	7.1	7.3	7.3	7.0
DO	9.6	5.2	0.7	11	6.4	1.8	8.6	6.9	0.7	8.0	8.0	1.6
BOD	1.7	1.2	2.1	1.4	1.2	1.7	1.0	0.9	2.6	1.0	0.9	2.3
COD	5.1	4.0	4.8	8.2	5.6	3.9	4.9	4.3	5.4	3.6	3.6	5.4
SS	4	3	19	14	15	9	4	4	29	3	4	22
大腸菌群数	170	330	490	1700	3300	11000	4900	3300	7900	700	330	1300
全窒素	1.2	1.2	1.9	1.5	1.3	1.8	1.3	1.4	1.7	1.3	1.3	1.8
全燐	0.046	0.048	0.091	0.10	0.17	0.061	0.095	0.093	0.11	0.056	0.055	0.096
健康項目												
カドミウム										< 0.001		
全シアン										< 0.1		
鉛										< 0.005		
六価クロム										< 0.02		
砒素										< 0.005		
総水銀										< 0.0005		
PCB										< 0.0005		
ジクロロメタン										< 0.002		
四塩化炭素										< 0.0002		
1,2-ジクロロエタン										< 0.0004		
1,1-ジクロロエチレン										< 0.002		
シス-1,2-ジクロロエチレン										< 0.002		
1,1,1-トリクロロエタン										< 0.0005		
1,1,2-トリクロロエタン										< 0.0006		
トリクロロエチレン										< 0.002		
テトラクロロエチレン										< 0.0005		
1,3-ジクロロプロペン										< 0.0002		
チウラム										< 0.0006		
シマジン										< 0.0003		
チオベンカルブ										< 0.002		
ベンゼン										< 0.001		
セレン										< 0.002		
硝酸性窒素	0.8	1.0	0.2	0.6	0.9	0.1	1.0	1.1	< 0.1	1.1	1.1	0.3
亜硝酸性窒素	< 0.1	< 0.1	< 0.1	< 0.1	< 0.1	< 0.1	< 0.1	< 0.1	< 0.1	< 0.1	< 0.1	< 0.1
硝酸性窒素及び亜硝酸性窒素	0.9	1.1	0.3	0.7	1.0	0.2	1.1	1.2	< 0.2	1.2	1.2	0.4
ふっ素										0.08		
ほう素										< 0.02		
1,4-ジオキサン										< 0.005		
トリハロメタン生成能												
トリハロメタン生成能				0.081						0.045		
水生生物保全項目												
全亜鉛				0.002						0.009		
その他項目												
アンモニア性窒素	< 0.1	< 0.1	1.0	< 0.1	< 0.1	1.1	< 0.1	< 0.1	0.9	< 0.1	< 0.1	0.7
オルト燐酸態燐	0.017	0.035	0.039	0.020	0.137	0.039	0.063	0.072	0.062	0.041	0.039	0.040
クロロフィルa	19	4.7	< 2.0	48	< 2.0	4.3	5.9	< 2.0	< 2.0	< 2.0	< 2.0	2.1
TOC	2.2	2.0	2.2	3.0	2.5	2.0	3.2	2.2	3.6	1.9	1.8	2.4
濁度	3.7	4.0	27	8.6	35	17	9.2	10	49	5.8	6.3	34
DOの飽和率	122	63.6	6.4	138	77.1	16.3	90.1	71.6	7.1	79.0	78.5	14.9

項目	(25)	(26)	(27)	(28)	(29)	(30)	(31)	(32)	(33)	(34)	(35)	(36)
一般項目												
採取月日	12月14日	12月14日	12月14日	01月18日	01月18日	01月18日	02月08日	02月08日	02月08日	03月14日	03月14日	03月14日
採取時刻	10時10分	10時25分	10時50分	10時38分	10時51分	11時02分	11時05分	11時30分	11時47分	11時10分	11時25分	11時40分
天候	曇り	曇り	曇り	晴れ	晴れ	晴れ	晴れ	晴れ	晴れ	晴れ	晴れ	晴れ
気温	3.0	3.0	3.0	2.8	2.8	2.8	1.2	1.2	1.2	5.8	5.8	5.8
水温	7.6	7.6	7.0	2.1	2.8	3.0	2.1	2.5	2.6	4.3	4.1	4.0
採取位置	上層(表層)	中層	下層	上層(表層)	中層	下層	上層(表層)	中層	下層	上層(表層)	中層	下層
採取水深	0.5	14	27	0.5	15	29	0.5	12	23	0.5	15.5	30
全水深	28.0	28.0	28.0	30.0	30.0	30.0	24.0	24.0	24.0	31.0	31.0	31.0
透明度	1.4			2.0								
生活環境項目												
pH	7.5	7.5	7.5	7.7	7.6	7.4	8.4	8.3	7.6	8.1	7.8	7.4
DO	9.5	9.2	9.4	12	11	11	14	14	11	14	13	11
BOD	0.8	1.0	1.1	1.1	1.0	1.5	1.7	1.8	1.0	1.7	1.0	1.8
COD	3.5	3.3	3.6	3.6	3.4	3.6	3.9	3.9	3.2	4.9	3.7	3.5
SS	3	3	10	3	2	7	4	4	3	5	3	3
大腸菌群数	130	330	1100	33	170	280	49	49	23	240	130	110
全窒素	1.4	1.4	1.5	1.5	1.5	1.6	1.6	1.6	1.6	1.7	1.7	1.8
全燐	0.040	0.040	0.055	0.027	0.033	0.043	0.027	0.027	0.026	0.063	0.025	0.031
健康項目												
硝酸性窒素	1.2	1.2	1.2	1.3	1.3	1.2	1.3	1.2	1.3	1.2	1.3	1.4
亜硝酸性窒素	< 0.1	< 0.1	< 0.1	< 0.1	< 0.1	< 0.1	< 0.1	< 0.1	< 0.1	< 0.1	< 0.1	< 0.1
硝酸性窒素及び亜硝酸性窒素	1.3	1.3	1.3	1.4	1.4	1.3	1.4	1.3	1.4	1.3	1.4	1.5
その他項目												
アンモニア性窒素	< 0.1	< 0.1	< 0.1	< 0.1	< 0.1	< 0.1	< 0.1	< 0.1	0.1	< 0.1	0.1	0.1
オルト燐酸態燐	0.028	0.29	0.034	0.006	0.011	0.016	< 0.003	< 0.003	0.011	0.016	< 0.003	< 0.003
クロロフィルa	3.2	< 2.0	2.1	15	9.4	5.6	26	26	7.0	16	15	13
TOC	1.5	1.8	2.1	1.7	1.6	1.7	1.9	1.8	2.2	2.8	1.4	1.5
濁度	6.4	7.0	15	4.5	4.4	10	6.1	5.9	4.7	11	5.7	5.5
DOの飽和率	82.3	80.1	80.7	96.3	91.2	86.0	108	107	84.5	112	106	89.1

地点統一番号	類型	調査年度		水域名			地点名			調査機関名		
07-403-01		2011		摺上川ダム貯水池			摺上川ダムサイト			摺上川ダム管理所		
項目	(1)	(2)	(3)	(4)	(5)	(6)	(7)	(8)	(9)	(10)	(11)	(12)
一般項目												
採取月日	04月20日	04月20日	04月20日	05月11日	05月11日	05月11日	06月01日	06月01日	06月01日	07月06日	07月06日	07月06日
採取時刻	09時58分	10時13分	10時29分	09時55分	10時15分	10時30分	10時00分	10時17分	10時28分	09時55分	10時17分	10時30分
天候	曇り	曇り	曇り	曇り	曇り	曇り	曇り	曇り	曇り	晴れ	晴れ	晴れ
気温	6.8	7.0	7.0	18.3	18.8	19.2	14.6	13.7	13.0	25.7	25.8	26.1
水温	5.5	5.1	5.0	11.0	3.0	2.6	14.1	8.0	7.1	24.5	10.0	9.8
採取位置	上層(表層)	中層	下層	上層(表層)	中層	下層	上層(表層)	中層	下層	上層(表層)	中層	下層
採取水深	0.5	33	65	0.5	34	67	0.5	35	69	0.5	35	69
全水深	66.0	66.0	66.0	68.0	68.0	68.0	70.0	70.0	70.0	70.0	70.0	70.0
透明度	2.5			2.6			3.9			4.0		
生活環境項目												
pH	6.9	6.9	7.0	7.0	6.9	6.9	7.3	6.9	6.9	7.6	6.8	6.8
DO	12	12	12	11	11	11	10	11	10	10	8.6	8.1
BOD	< 0.5	< 0.5	< 0.5	< 0.5	< 0.5	< 0.5	0.6	< 0.5	< 0.5	1.0	< 0.5	< 0.5
COD	1.6	1.7	1.6	1.9	1.6	2.1	1.8	1.4	1.4	2.5	2.1	2.0
SS	1	1	1	1	1	1	1	1	< 1	< 1	< 1	< 1
大腸菌群数	2.0	0	2.0	11	2.0	2.0	11	7.8	4.5	110	280	110
全窒素	0.36	0.30	0.31	0.28	0.26	0.26	0.25	0.28	0.28	0.15	0.24	0.29
全燐	0.003	0.003	< 0.003	0.004	0.003	0.003	0.006	0.004	0.005	0.006	0.003	0.006
健康項目												
硝酸性窒素	0.2	0.2	0.2	0.1	0.1	0.2	0.1	0.1	0.1	< 0.1	0.1	0.2
亜硝酸性窒素	< 0.1	< 0.1	< 0.1	< 0.1	< 0.1	< 0.1	< 0.1	< 0.1	< 0.1	< 0.1	< 0.1	< 0.1
硝酸性窒素及び亜硝酸性窒素	0.3	0.3	0.3	0.2	0.2	0.3	0.2	0.2	0.2	< 0.2	0.2	0.3
水生生物保全項目												
全亜鉛	0.002	0.002	0.001	0.002	0.002	0.001	0.001	0.001	0.001	0.004	0.003	0.006
その他項目												
アンモニア性窒素	< 0.1	< 0.1	< 0.1	< 0.1	< 0.1	< 0.1	< 0.1	< 0.1	< 0.1	< 0.1	< 0.1	< 0.1
オルト燐酸態燐	< 0.003	< 0.003	< 0.003	< 0.003	< 0.003	< 0.003	< 0.003	< 0.003	< 0.003	< 0.003	< 0.003	< 0.003
クロロフィルa	< 2.0	< 2.0	< 2.0	2.3	< 2.0	< 2.0	3.3	< 2.0	< 2.0	< 2.0	< 2.0	< 2.0
濁度	3.3	3.5	3.2	2.8	2.3	2.7	1.0	1.0	1.1	1.3	< 1.0	1.6

項目	(13)	(14)	(15)	(16)	(17)	(18)	(19)	(20)	(21)	(22)	(23)	(24)
一般項目												
採取月日	08月03日	08月03日	08月03日	09月07日	09月07日	09月07日	10月05日	10月05日	10月05日	11月09日	11月09日	11月09日
採取時刻	10時32分	11時03分	11時34分	09時13分	10時25分	10時37分	10時17分	10時35分	10時42分	10時08分	10時33分	10時52分
天候	曇り	曇り	曇り	晴れ	晴れ	晴れ	曇り	曇り	曇り	曇り	曇り	曇り
気温	23.0	22.3	23.0	24.0	23.8	24.0	15.9	16.1	16.0	10.2	10.3	10.9
水温	22.5	10.9	9.5	24.8	10.4	9.2	17.7	10.1	8.1	13.9	9.3	7.6
採取位置	上層(表層)	中層	下層	上層(表層)	中層	下層	上層(表層)	中層	下層	上層(表層)	中層	下層
採取水深	0.5	35	69	0.5	34	67	0.5	34.5	68	0.5	32.5	64
全水深	70.0	70.0	70.0	68.0	68.0	68.0	69.0	69.0	69.0	65.0	65.0	65.0
透明度	2.9			4.6			1.8			3.7		
生活環境項目												
pH	7.7	6.7	6.9	7.5	6.7	6.6	7.3	6.5	6.7	7.3	6.6	6.7
DO	9.5	9.6	7.1	8.4	8.7	8.1	9.6	8.1	6.3	10	7.1	4.4
BOD	0.6	< 0.5	< 0.5	0.6	< 0.5	< 0.5	2.7	< 0.5	< 0.5	0.5	< 0.5	< 0.5
COD	3.4	1.2	1.5	2.4	1.2	1.1	5.5	2.0	1.9	3.1	1.3	1.2
SS	1	< 1	< 1	1	< 1	< 1	4	1	1	1	1	1
大腸菌群数	33	79	110	330	49	33	240	140	170	6.8	70	33
全窒素	0.22	0.27	0.26	0.17	0.28	0.29	0.58	0.40	0.37	0.26	0.29	0.29
全燐	0.007	< 0.003	0.003	0.007	0.004	0.005	0.026	0.050	0.012	0.007	< 0.003	0.012
健康項目												
カドミウム	< 0.001	< 0.001										
全シアン	< 0.1	< 0.1										
鉛	< 0.005	< 0.005										
六価クロム	< 0.02	< 0.02										
砒素	< 0.005	< 0.005										
総水銀	< 0.0005	< 0.0005										
PCB	< 0.0005	< 0.0005										
ジクロロメタン	< 0.002	< 0.002										
四塩化炭素	< 0.0002	< 0.0002										
1,2-ジクロロエタン	< 0.0004	< 0.0004										
1,1-ジクロロエチレン	< 0.002	< 0.002										
シス-1,2-ジクロロエチレン	< 0.002	< 0.002										
1,1,1-トリクロロエタン	< 0.0005	< 0.0005										
1,1,2-トリクロロエタン	< 0.0006	< 0.0006										
トリクロロエチレン	< 0.002	< 0.002										
テトラクロロエチレン	< 0.0005	< 0.0005										
1,3-ジクロロプロペン	< 0.0002	< 0.0002										
チウラム	< 0.0006	< 0.0006										
シマジン	< 0.0003	< 0.0003										
チオベンカルブ	< 0.002	< 0.002										
ベンゼン	< 0.001	< 0.001										
セレン	< 0.002	< 0.002										
硝酸性窒素	< 0.1	0.2	0.2	< 0.1	0.2	0.2	< 0.1	0.2	0.2	< 0.1	0.2	< 0.1
亜硝酸性窒素	< 0.1	< 0.1	< 0.1	< 0.1	< 0.1	< 0.1	< 0.1	< 0.1	< 0.1	< 0.1	< 0.1	< 0.1
硝酸性窒素及び亜硝酸性窒素	< 0.2	0.3	0.3	< 0.2	0.3	0.3	< 0.2	0.3	0.3	< 0.2	0.3	< 0.2
ふっ素	< 0.08	< 0.08										
ほう素	< 0.02	< 0.02										
1,4-ジオキサン	< 0.005	< 0.005										
トリハロメタン生成能												
トリハロメタン生成能	0.067	0.040										
水生生物保全項目												
全亜鉛	0.002	0.003	0.002	0.003	0.002	0.003	0.003	0.002	0.002	0.003	0.001	0.002
その他項目												
アンモニア性窒素	< 0.1	< 0.1	< 0.1	< 0.1	< 0.1	< 0.1	< 0.1	< 0.1	< 0.1	< 0.1	< 0.1	< 0.1
オルト燐酸態燐	< 0.003	< 0.003	< 0.003	< 0.003	< 0.003	< 0.003	< 0.003	< 0.003	< 0.003	< 0.003	< 0.003	0.004
クロロフィルa	3.8	< 2.0	< 2.0	< 2.0	< 2.0	< 2.0	17	< 2.0	< 2.0	3.1	< 2.0	< 2.0
濁度	1.5	< 1.0	1.2	1.2	< 1.0	3.6	3.8	1.1	1.4	< 1.0	< 1.0	1.4

地点統一番号	類型	調査年度		水域名			地点名			調査機関名		
07-403-01		2011		摺上川ダム貯水池			摺上川ダムサイト			摺上川ダム管理所		
項目	(25)	(26)	(27)	(28)	(29)	(30)	(31)	(32)	(33)	(34)	(35)	(36)
一般項目												
採取月日	12月07日	12月07日	12月07日	01月11日	01月11日	01月11日	02月01日	02月01日	02月01日	03月08日	03月08日	03月08日
採取時刻	09時53分	10時07分	10時15分	10時20分	10時35分	10時50分	10時38分	11時15分	11時50分	10時26分	10時46分	11時00分
天候	曇り	曇り	曇り	曇り	雪	雪	曇り	曇り	雪	曇り	曇り	曇り
気温	6.8	6.8	6.9	0.0	0.0	0.0	1.0	1.0	1.0	4.5	4.5	4.5
水温	9.3	8.3	5.2	3.5	4.0	4.0	2.5	2.4	2.7	2.8	3.0	2.9
採取位置	上層(表層)	中層	下層	上層(表層)	中層	下層	上層(表層)	中層	下層	上層(表層)	中層	下層
採取水深	0.5	32.3	63.6	0.5	32.5	64	0.5	32	63	0.5	32	63
全水深	64.6	64.6	64.6	65.0	65.0	65.0	64.0	64.0	64.0	64.0	64.0	64.0
透明度	2.8			3.8			4.7			2.7		
生活環境項目												
pH	6.9	6.8	6.7	7.1	7.1	7.1	7.1	7.1	7.1	7.0	7.0	6.9
DO	10	8.2	4.5	11	11	11	12	12	12	12	12	12
BOD	0.5	0.5	< 0.5	< 0.5	< 0.5	< 0.5	< 0.5	< 0.5	< 0.5	< 0.5	< 0.5	< 0.5
COD	2.5	1.9	1.3	1.8	1.7	1.7	1.8	1.5	2.5	2.3	2.2	2.2
SS	2	2	1	1	1	1	< 1	1	1	1	1	1
大腸菌群数	23	49	49	0	2.0	2.0	0	2.0	0	0	0	0
全窒素	0.31	0.30	0.33	0.25	0.26	0.25	0.22	0.22	0.23	0.26	0.29	0.34
全燐	0.007	0.005	0.016	0.005	0.005	0.005	< 0.003	< 0.003	< 0.003	0.004	0.004	0.004
健康項目												
カドミウム							< 0.001	< 0.001				
全シアン							< 0.1	< 0.1				
鉛							< 0.005	< 0.005				
六価クロム							< 0.02	< 0.02				
砒素							< 0.005	< 0.005				
総水銀							< 0.0005	< 0.0005				
PCB							< 0.0005	< 0.0005				
ジクロロメタン							< 0.002	< 0.002				
四塩化炭素							< 0.0002	< 0.0002				
1,2-ジクロロエタン							< 0.0004	< 0.0004				
1,1-ジクロロエチレン							< 0.002	< 0.002				
シス-1,2-ジクロロエチレン							< 0.002	< 0.002				
1,1,1-トリクロロエタン							< 0.0005	< 0.0005				
1,1,2-トリクロロエタン							< 0.0006	< 0.0006				
トリクロロエチレン							< 0.002	< 0.002				
テトラクロロエチレン							< 0.0005	< 0.0005				
1,3-ジクロロプロペン							< 0.0002	< 0.0002				
チウラム							< 0.0006	< 0.0006				
シマジン							< 0.0003	< 0.0003				
チオベンカルブ							< 0.002	< 0.002				
ベンゼン							< 0.001	< 0.001				
セレン							< 0.002	< 0.002				
硝酸性窒素	0.1	0.1	0.2	0.1	0.1	0.1	0.1	0.1	0.1	0.1	0.1	0.1
亜硝酸性窒素	< 0.1	< 0.1	< 0.1	< 0.1	< 0.1	< 0.1	< 0.1	< 0.1	< 0.1	< 0.1	< 0.1	< 0.1
硝酸性窒素及び亜硝酸性窒素	0.2	0.2	0.3	0.2	0.2	0.2	0.2	0.2	0.2	0.2	0.2	0.2
ふっ素							0.08	< 0.08				
ほう素							< 0.02	< 0.02				
1,4-ジオキサン							< 0.005	< 0.005				
トリハロメタン生成能												
トリハロメタン生成能							0.030	0.036				
水生生物保全項目												
全亜鉛	0.002	0.003	0.002	0.002	0.001	0.001	0.002	0.003	0.001	0.004	0.001	0.001
その他項目												
アンモニア性窒素	< 0.1	< 0.1	< 0.1	< 0.1	< 0.1	< 0.1	< 0.1	< 0.1	< 0.1	< 0.1	< 0.1	< 0.1
オルト燐酸態燐	< 0.003	< 0.003	< 0.003	< 0.003	< 0.003	< 0.003	< 0.003	< 0.003	< 0.003	< 0.003	< 0.003	< 0.003
クロロフィルa	5.0	< 2.0	< 2.0	< 2.0	< 2.0	< 2.0	< 2.0	< 2.0	< 2.0	< 2.0	< 2.0	< 2.0
濁度	3.0	3.0	2.8	1.6	1.9	1.8	1.1	1.3	1.9	2.2	2.4	2.4

（３）海　　域

地点統一番号	類型	調査年度		水域名			地点名			調査機関名		
07-611-01	A	2011		相双地区地先海域			釣師浜漁港沖約2，000m付近			福島県		
項目	(1)	(2)	(3)	(4)	(5)	(6)	(7)	(8)	(9)	(10)	(11)	(12)
一般項目												
採取月日	06月14日	06月14日	08月08日	08月08日	10月12日	10月12日	12月02日	12月02日	02月08日	02月08日		
採取時刻	11時05分	11時05分	14時15分	14時15分	13時50分	13時50分	13時30分	13時30分	13時05分	13時05分		
天候	晴れ	晴れ	曇り	曇り	晴れ	晴れ	晴れ	晴れ	晴れ	晴れ		
気温	19.7	19.7	25.8	25.8	20.8	20.8	4.3	4.3	1.9	1.9		
水温	18.5	14.6	26.9	21.5	19.4	19.8	12.0	12.5	5.8	5.2		
採取位置	上層(表層)	上層・下層の混合	上層(表層)	上層・下層の混合	上層(表層)	上層・下層の混合	上層(表層)	上層・下層の混合	上層(表層)	上層・下層の混合		
採取水深	0.5	10	0.5	10	0.5	10	0.5	10	0.5	10		
全水深	13.1		12.7		14.2		14.1		14.0			
透明度	5.2		3.3		5.8		4.9		2.2			
生活環境項目												
pH		8.1		8.2		8.1		8.2		8.1		
DO		8.5		7.7		7.9		9.0		10		
COD		2.0		2.6		2.6		1.7		1.4		
大腸菌群数	2.0		6.8		27		0		0			
n-ヘキサン抽出物質_油分等	< 0.5		< 0.5		< 0.5		< 0.5		< 0.5			
全窒素				0.17				0.20				
全燐				0.014				0.014				
水生生物保全項目												
全亜鉛				0.003				< 0.001				
その他項目												
前日の天候	曇り	曇り	晴れ	晴れ	曇り	曇り	曇り	曇り	雨	雨		
クロロフィルa			5.5				2.7					
水色	9		9		8		9		6			
DOの飽和率		87		81		89		88		81		

地点統一番号	類型	調査年度		水域名			地点名			調査機関名		
07-611-02	A	2011		相双地区地先海域			真野川沖約2，000m付近			福島県		
項目	(1)	(2)	(3)	(4)	(5)	(6)	(7)	(8)	(9)	(10)	(11)	(12)
一般項目												
採取月日	06月14日	06月14日	08月08日	08月08日	10月12日	10月12日	12月02日	12月02日	02月08日	02月08日		
採取時刻	09時25分	09時25分	12時25分	12時25分	12時05分	12時05分	11時25分	11時25分	11時30分	11時30分		
天候	曇り	曇り	曇り	曇り	晴れ	晴れ	晴れ	晴れ	曇り	曇り		
気温	18.1	18.1	26.6	26.6	19.8	19.8	3.2	3.2	−1.0	−1.0		
水温	17.1	13.6	24.9	23.2	19.7	19.7	12.2	12.2	5.5	5.0		
採取位置	上層(表層)	上層・下層の混合	上層(表層)	上層・下層の混合	上層(表層)	上層・下層の混合	上層(表層)	上層・下層の混合	上層(表層)	上層・下層の混合		
採取水深	0.5	10	0.5	10	0.5	10	0.5	10	0.5	10		
全水深	13.8		11.3		19.0		18.4		19.5			
透明度	7.1		5.5		5.0		6.2		1.7			
生活環境項目												
pH		8.1		8.1		8.2		8.2		8.1		
DO		8.9		9.1		7.9		9.4		10		
COD		1.8		1.9		2.1		2.4		1.6		
大腸菌群数	11		2.0		0		0		2.0			
n-ヘキサン抽出物質_油分等	< 0.5		< 0.5		< 0.5		< 0.5		< 0.5			
全窒素				0.16				0.19				
全燐				0.007				0.014				
水生生物保全項目												
全亜鉛				0.002				< 0.001				
その他項目												
前日の天候	曇り	曇り	晴れ	晴れ	曇り	曇り	曇り	曇り	雨	雨		
クロロフィルa			1.5				2.2					
水色	9		7		8		10		6			
DOの飽和率		89		108		89		90		81		

地点統一番号	類型	調査年度		水域名			地点名			調査機関名		
07-603-01	A	2011		松川浦海域			漁業権区域1号中央付近			福島県		
項目	(1)	(2)	(3)	(4)	(5)	(6)	(7)	(8)	(9)	(10)	(11)	(12)
一般項目												
採取月日	06月13日	07月07日	08月08日	09月08日	10月12日	11月14日	12月02日	01月13日	02月08日	03月01日		
採取時刻	10時45分	09時10分	10時40分	09時30分	10時35分	13時20分	09時55分	09時45分	10時25分	09時25分		
天候	晴れ	晴れ	晴れ	晴れ	晴れ	曇り	晴れ	晴れ	晴れ	晴れ		
気温	21.5	25.0	26.2	22.8	18.0	15.5	2.5	3.0	3.0	5.1		
水温	21.0	23.0	25.5	24.0	18.5	16.5	11.0	5.5	4.5	5.8		
採取位置	上層(表層)	上層(表層)	上層(表層)	上層(表層)	上層(表層)	上層(表層)	上層(表層)	上層(表層)	上層(表層)	上層(表層)		
採取水深	0.5	0.5	0.5	0.5	0.5	0.5	0.5	0.5	0.5	0.5		
全水深	1.6	2.6	2.2	1.9	2.0	1.5	2.3	2.1	2.0	2.6		
透明度	> 1.6	> 2.6	> 2.2	1.6	> 2.0	> 1.5	> 2.3	> 2.1	> 2.0	2.6		
生活環境項目												
pH	8.2	8.0	8.1	8.1	8.0	8.1	8.2	8.1	8.1	8.1		
DO	8.3	7.3	8.1	6.7	7.9	8.2	9.2	11	10	10		
COD	1.2	< 0.5	0.8	0.8	0.7	< 0.5	0.6	0.8	< 0.5	0.8		
SS	4	7	3	3	5	4	2	2	7	5		
大腸菌群数	2.0	240	6.8	79	240	7.8	23	2.0	0	0		
n-ヘキサン抽出物質_油分等	< 0.5	< 0.5	< 0.5	< 0.5	< 0.5	< 0.5	< 0.5	< 0.5	< 0.5	< 0.5		
全窒素	0.30	0.20	0.17	0.26	0.23	0.18	0.17	0.16	0.12	0.12		
全燐	0.020	0.015	0.013	0.026	0.020	0.016	0.014	0.009	0.010	0.010		
水生生物保全項目												
全亜鉛	0.004	< 0.001	< 0.001	< 0.001	< 0.001	0.001	< 0.001	0.003	< 0.001	0.003		
その他項目												
前日の天候	晴れ	晴れ	晴れ	晴れ	曇り	曇り	曇り	曇り	雨	雪		
クロロフィルa				2.8		1.4			2.0			
水色	13	12	9	6	12	9	8	8	7	7		
DOの飽和率	96	87	101	81	88	88	86	91	81	83		
干潮時刻1	0741	0130	0441	0708	0936	1105	0154	0001	1004	0057		
干潮時刻2	1914	1336		1910	2201	2352	1452	1213	2236	1537		
満潮時刻1	1502	0715	2112	1439	0350	0615	0905	0637	0444	0731		
満潮時刻2		2003			1528	1631	1951	1754	1547			

地点統一番号	類型	調査年度		水域名			地点名			調査機関名		
07-603-02	A	2011		松川浦海域			漁業権区域区3号中央付近			福島県		
項目	(1)	(2)	(3)	(4)	(5)	(6)	(7)	(8)	(9)	(10)	(11)	(12)
一般項目												
採取月日	06月13日	07月07日	08月08日	09月08日	10月12日	11月14日	12月02日	01月13日	02月08日	03月01日		
採取時刻	10時55分	08時55分	10時50分	09時40分	10時45分	13時30分	10時05分	09時50分	10時15分	09時35分		
天候	晴れ	晴れ	晴れ	晴れ	晴れ	曇り	晴れ	晴れ	晴れ	晴れ		
気温	20.8	25.0	26.2	23.2	18.1	15.5	2.5	3.2	2.7	5.1		
水温	22.5	23.8	26.2	24.0	19.0	16.5	10.5	6.2	5.0	5.3		
採取位置	上層(表層)	上層(表層)	上層(表層)	上層(表層)	上層(表層)	上層(表層)	上層(表層)	上層(表層)	上層(表層)	上層(表層)		
採取水深	0.5	0.5	0.5	0.5	0.5	0.5	0.5	0.5	0.5	0.5		
全水深	2.2	1.6	2.4	2.0	1.4	1.3	1.5	1.2	1.8	1.9		
透明度	> 2.2	> 1.6	> 2.4	1.4	> 1.4	> 1.3	> 1.5	> 1.2	> 1.8	1.9		
生活環境項目												
pH	8.0	8.0	8.1	8.1	8.0	8.1	8.2	8.2	8.1	8.1		
DO	7.9	6.9	7.9	7.7	7.9	8.2	9.2	10	10	11		
COD	1.3	< 0.5	< 0.5	0.7	1.2	< 0.5	0.6	< 0.5	< 0.5	0.8		
SS	3	6	8	2	7	3	2	4	6	3		
大腸菌群数	130	79	9.3	130	240	490	2.0	0	0	6.8		
n-ヘキサン抽出物質_油分等	< 0.5	< 0.5	< 0.5	< 0.5	< 0.5	< 0.5	< 0.5	< 0.5	< 0.5	< 0.5		
全窒素	0.23	0.30	0.17	0.40	0.23	0.24	0.15	0.16	0.11	0.10		
全燐	0.022	0.018	0.016	0.026	0.021	0.020	0.013	0.012	0.009	0.009		
健康項目												
カドミウム				< 0.001		< 0.001			< 0.001			
全シアン				< 0.1		< 0.1			< 0.1			
鉛				< 0.005		< 0.005			< 0.005			
六価クロム				< 0.02		< 0.02			< 0.02			
砒素				< 0.005		< 0.005			< 0.005			
総水銀				< 0.0005		< 0.0005			< 0.0005			
PCB	< 0.0005											
ジクロロメタン						< 0.002						
四塩化炭素						< 0.0002						
1,2-ジクロロエタン						< 0.0004						
1,1-ジクロロエチレン						< 0.002						
シス-1,2-ジクロロエチレン						< 0.002						
1,1,1-トリクロロエタン						< 0.0005						
1,1,2-トリクロロエタン						< 0.0006						
トリクロロエチレン						< 0.002						
テトラクロロエチレン						< 0.0005						
1,3-ジクロロプロペン						< 0.0002						
チウラム			< 0.0006									
シマジン			< 0.0003									
チオベンカルブ			< 0.002									
ベンゼン						< 0.001						
セレン				< 0.002		< 0.002			< 0.002			
硝酸性窒素				< 0.1		0.2			< 0.1			
亜硝酸性窒素				< 0.1		< 0.1			< 0.1			
硝酸性窒素及び亜硝酸性窒素				< 0.2		0.3			< 0.2			
1,4-ジオキサン						< 0.005						
要監視項目												
EPN	< 0.0006											
特殊項目												
銅				< 0.01		< 0.01			< 0.01			
クロム				< 0.05		< 0.05			< 0.05			
水生生物保全項目												
全亜鉛				< 0.001		0.003			< 0.001			
その他項目												
前日の天候	晴れ	晴れ	晴れ	晴れ	曇り	曇り	曇り	曇り	雨	雪		
MBAS				0.01		< 0.01			< 0.01			
クロロフィルa				3.5		1.3			2.0			
水色	14	12	9	6	12	9	9	8	7	7		
DOの飽和率	94	84	99	93	88	88	86	83	81	89		
干潮時刻1	0741	0130	0441	0708	0936	1105	0154	0001	1004	0057		
干潮時刻2	1914	1336		1910	2201	2352	1452	1213	2236	1537		
満潮時刻1	1502	0715	2112	1439	0350	0615	0905	0637	0444	0731		
満潮時刻2		2003			1528	1631	1951	1754	1547			

地点統一番号	類型	調査年度		水域名			地点名			調査機関名		
07-603-51	A	2011		松川浦海域			浦の出入口付近			福島県		
項目	(1)	(2)	(3)	(4)	(5)	(6)						
一般項目												
採取月日	06月13日	08月08日	10月12日	12月02日	02月08日							
採取時刻	10時35分	10時30分	10時25分	09時45分	10時10分							
天候	晴れ	晴れ	晴れ	晴れ	晴れ							
気温	21.0	25.2	17.8	2.8	2.0							
水温	20.0	25.0	19.2	11.8	5.0							
採取位置	上層(表層)	上層(表層)	上層(表層)	上層(表層)	上層(表層)							
採取水深	0.5	0.5	0.5	0.5	0.5							
全水深	5.4	5.3	4.8	5.5	4.8							
透明度	3.1	3.1	2.5	> 5.5	2.6							
生活環境項目												
pH	8.2	8.1	8.1	8.2	8.1							
DO	7.9	7.7	7.5	9.2	10							
COD	1.9	< 0.5	< 0.5	0.8	< 0.5							
SS	2	1	8	2	4							
大腸菌群数	130	11	17	13	2.0							
n-ヘキサン抽出物質_油分等	< 0.5	< 0.5	< 0.5	< 0.5	< 0.5							
全窒素	0.24	0.16	0.19	0.18	0.11							
全燐	0.018	0.013	0.017	0.013	0.008							
水生生物保全項目												
全亜鉛	0.003	< 0.001	< 0.001	< 0.001	< 0.001							
その他項目												
前日の天候	晴れ	晴れ	曇り	曇り	雨							
水色	12	9	11	8	6							
DOの飽和率	89	95	83	88	81							
干潮時刻1	0741	0441	0936	0154	1004							
干潮時刻2	1914		2201	1452	2236							
満潮時刻1	1502	2112	0350	0905	0444							
満潮時刻2			1528	1951	1547							

地点統一番号	類型	調査年度		水域名			地点名			調査機関名		
07-612-01	A	2011		相馬港及び相馬地先海域			地蔵川沖約2，500m付近			福島県		
項目	(1)	(2)	(3)	(4)	(5)	(6)	(7)	(8)	(9)	(10)	(11)	(12)
一般項目												
採取月日	06月14日	06月14日	08月08日	08月08日	10月12日	10月12日	12月02日	12月02日	02月08日	02月08日		
採取時刻	10時50分	10時50分	14時05分	14時05分	13時40分	13時40分	13時15分	13時15分	12時50分	12時50分		
天候	晴れ	晴れ	曇り	曇り	晴れ	晴れ	晴れ	晴れ	晴れ	晴れ		
気温	19.2	19.2	25.8	25.8	20.7	20.7	4.2	4.2	1.8	1.8		
水温	18.2	14.8	26.7	21.0	19.5	19.3	12.0	12.4	5.5	5.1		
採取位置	上層(表層)	上層・下層の混合	上層(表層)	上層・下層の混合	上層(表層)	上層・下層の混合	上層(表層)	上層・下層の混合	上層(表層)	上層・下層の混合		
採取水深	0.5	10	0.5	10	0.5	10	0.5	10	0.5	10		
全水深	17.1		18.2		19.0		19.1		19.0			
透明度	4.9		3.8		6.1		6.1		2.0			
生活環境項目												
pH		8.1		8.2		8.2		8.2		8.1		
DO		8.5		8.3		7.9		9.2		10		
COD		1.6		2.0		2.0		2.0		1.0		
大腸菌群数	4.0		4.0		0		49		0			
n-ヘキサン抽出物質_油分等	< 0.5		< 0.5		< 0.5		< 0.5		< 0.5			
全窒素				0.17				0.15				
全燐				0.012				0.013				
水生生物保全項目												
全亜鉛				0.003				< 0.001				
その他項目												
前日の天候	曇り	曇り	晴れ	晴れ	曇り	曇り	曇り	曇り	雨	雨		
クロロフィルa			5.2				2.2					
水色	9		9		8		8		6			
DOの飽和率		87		96		88		88		81		

地点統一番号	類型	調査年度		水域名			地点名			調査機関名		
07-612-02	A	2011		相馬港及び相馬地先海域			相馬港南防波堤屈曲部から西約200m付近			福島県		
項目	(1)	(2)	(3)	(4)	(5)	(6)	(7)	(8)	(9)	(10)	(11)	(12)
一般項目												
採取月日	06月14日	06月14日	08月08日	08月08日	10月12日	10月12日	12月02日	12月02日	02月08日	02月08日		
採取時刻	11時20分	11時20分	14時30分	14時30分	14時05分	14時05分	13時45分	13時45分	13時15分	13時15分		
天候	晴れ	晴れ	曇り	曇り	晴れ	晴れ	晴れ	晴れ	晴れ	晴れ		
気温	20.1	20.1	26.2	26.2	20.7	20.7	4.4	4.4	2.1	2.1		
水温	19.2	16.5	25.6	22.5	19.5	19.6	11.5	11.5	5.5	5.0		
採取位置	上層(表層)	上層・下層の混合	上層(表層)	上層・下層の混合	上層(表層)	上層・下層の混合	上層(表層)	上層・下層の混合	上層(表層)	上層・下層の混合		
採取水深	0.5	10	0.5	10	0.5	10	0.5	10	0.5	10		
全水深	8.8		11.4		8.0		7.6		11.0			
透明度	5.4		4.3		4.6		6.6		3.3			
生活環境項目												
pH	8.1	8.1	8.2	8.1	8.1	8.1	8.2	8.2	8.1	8.1		
DO	8.1	8.5	8.1	7.7	8.1	8.5	9.4	9.4	10	10		
COD	1.9	1.8	2.0	1.7	2.4	2.2	1.9	2.0	1.1	1.2		
大腸菌群数	2.0		4.5		0		2.0		4.0			
n-ヘキサン抽出物質_油分等	< 0.5		< 0.5		< 0.5		< 0.5		< 0.5			
全窒素			0.14	0.16			0.15	0.15				
全燐			0.011	0.019			0.013	0.012				
水生生物保全項目												
全亜鉛			0.001	< 0.001			< 0.001	< 0.001				
その他項目												
前日の天候	曇り	曇り	晴れ	晴れ	曇り	曇り	曇り	曇り	雨	雨		
クロロフィルa			3.7				2.3					
水色	9		9		9		8		5			
DOの飽和率	90	91	101	92	92	96	90	90	83	81		

地点統一番号	類型	調査年度		水域名			地点名			調査機関名		
07-604-01	A	2011		原町市地先海域			原町市特別都市下水路沖約1，000m付近			福島県		
項目	(1)	(2)	(3)	(4)	(5)	(6)	(7)	(8)	(9)	(10)	(11)	(12)
一般項目												
採取月日	06月14日	06月14日	08月08日	08月08日	10月12日	10月12日	12月02日	12月02日	02月08日	02月08日		
採取時刻	10時10分	10時10分	13時15分	13時15分	12時55分	12時55分	12時15分	12時15分	12時10分	12時10分		
天候	曇り	曇り	曇り	曇り	晴れ	晴れ	晴れ	晴れ	晴れ	晴れ		
気温	18.6	18.6	26.6	26.6	19.6	19.6	3.6	3.6	1.7	1.7		
水温	18.0	17.5	24.9	21.0	19.8	19.5	12.5	12.5	6.3	5.5		
採取位置	上層(表層)	上層・下層の混合	上層(表層)	上層・下層の混合	上層(表層)	上層・下層の混合	上層(表層)	上層・下層の混合	上層(表層)	上層・下層の混合		
採取水深	0.5	10	0.5	10	0.5	10	0.5	10	0.5	10		
全水深	11.5		10.8		13.7		12.8		12.0			
透明度	7.6		4.1		4.8		4.3		2.1			
生活環境項目												
pH		8.1		8.1		8.2		8.2		8.1		
DO		8.5		7.7		7.9		8.8		10		
COD		1.8		1.9		1.9		1.6		1.1		
大腸菌群数	130		17		4.0		2.0		4.0			
n-ヘキサン抽出物質_油分等	< 0.5		< 0.5		< 0.5		< 0.5		< 0.5			
全窒素				0.21				0.14				
全燐				0.024				0.011				
水生生物保全項目												
全亜鉛				0.005				< 0.001				
その他項目												
前日の天候	曇り	曇り	晴れ	晴れ	曇り	曇り	曇り	曇り	雨	雨		
クロロフィルa			1.4				1.1					
水色	10		10		8		9		7			
DOの飽和率		93		89		89		86		83		

地点統一番号	類型	調査年度		水域名			地点名			調査機関名		
07-604-02	A	2011		原町市地先海域			新田川沖約1，000m付近			福島県		
項目	(1)	(2)	(3)	(4)	(5)	(6)	(7)	(8)	(9)	(10)	(11)	(12)
一般項目												
採取月日	06月14日	06月14日	08月08日	08月08日	10月12日	10月12日	12月02日	12月02日	02月08日	02月08日		
採取時刻	10時00分	10時00分	13時05分	13時05分	12時45分	12時45分	12時05分	12時05分	12時05分	12時05分		
天候	曇り	曇り	曇り	曇り	晴れ	晴れ	晴れ	晴れ	晴れ	晴れ		
気温	18.6	18.6	26.6	26.6	19.6	19.6	3.6	3.6	0.7	0.7		
水温	18.0	17.5	24.2	22.0	19.7	19.7	12.5	12.5	6.0	6.0		
採取位置	上層(表層)	上層・下層の混合	上層(表層)	上層・下層の混合	上層(表層)	上層・下層の混合	上層(表層)	上層・下層の混合	上層(表層)	上層・下層の混合		
採取水深	0.5	10	0.5	10	0.5	10	0.5	10	0.5	10		
全水深	10.8		10.5		12.3		14.1		13.0			
透明度	3.2		1.8		5.0		4.9		1.9			
生活環境項目												
pH		8.1		8.1		8.1		8.2		8.1		
DO		8.1		7.9		7.5		8.8		10		
COD		1.8		2.2		1.9		1.9		1.3		
大腸菌群数	240		4.0		2.0		0		0			
n-ヘキサン抽出物質_油分等	< 0.5		< 0.5		< 0.5		< 0.5		< 0.5			
全窒素				0.17				0.16				
全燐				0.022				0.014				
水生生物保全項目												
全亜鉛				0.003				< 0.001				
その他項目												
前日の天候	曇り	曇り	晴れ	晴れ	曇り	曇り	曇り	曇り	雨	雨		
クロロフィルa			2.2				1.3					
水色	10		12		8		9		7			
DOの飽和率		88		83		85		86		83		

地点統一番号	類型	調査年度		水域名			地点名			調査機関名		
07-604-03	A	2011		原町市地先海域			新田川沖約5，000m付近			福島県		
項目	(1)	(2)	(3)	(4)	(5)	(6)	(7)	(8)	(9)	(10)	(11)	(12)
一般項目												
採取月日	06月14日	06月14日	08月08日	08月08日	10月12日	10月12日	12月02日	12月02日	02月08日	02月08日		
採取時刻	09時45分	09時45分	12時50分	12時50分	12時30分	12時30分	11時45分	11時45分	11時55分	11時55分		
天候	曇り	曇り	曇り	曇り	晴れ	晴れ	晴れ	晴れ	曇り	曇り		
気温	18.3	18.3	26.8	26.8	19.5	19.5	3.2	3.2	1.5	1.5		
水温	18.2	16.3	23.7	22.6	19.5	20.0	13.0	12.8	5.5	5.0		
採取位置	上層(表層)	上層・下層の混合	上層(表層)	上層・下層の混合	上層(表層)	上層・下層の混合	上層(表層)	上層・下層の混合	上層(表層)	上層・下層の混合		
採取水深	0.5	10	0.5	10	0.5	10	0.5	10	0.5	10		
全水深	29.5		28.4		27.4		28.7		16.0			
透明度	6.2		10.4		12.7		11.0		3.0			
生活環境項目												
pH		8.1		8.1		8.2		8.2		8.1		
DO		7.9		7.9		7.7		9.4		10		
COD		2.0		2.0		1.5		1.9		1.3		
大腸菌群数	2.0		2.0		0		0		0			
n-ヘキサン抽出物質_油分等	< 0.5		< 0.5		< 0.5		< 0.5		< 0.5			
全窒素				0.11				0.18				
全燐				0.004				0.012				
水生生物保全項目												
全亜鉛				0.002				< 0.001				
その他項目												
前日の天候	曇り	曇り	晴れ	晴れ	曇り	曇り	曇り	曇り	雨	雨		
クロロフィルa			< 1.0				1.0					
水色	9		6		7		8		5			
DOの飽和率		83		94		87		92		81		

地点統一番号	類型	調査年度		水域名			地点名			調査機関名		
07-605-01	A	2011		いわき市地先海域			中之作港沖約1,000m付近			いわき市		
項目	(1)	(2)	(3)	(4)	(5)	(6)	(7)	(8)	(9)	(10)	(11)	(12)
一般項目												
採取月日	07月05日	07月05日	07月05日	08月23日	08月23日	08月23日	10月04日	10月04日	10月04日	11月09日	11月09日	11月09日
採取時刻	09時46分	09時46分	09時46分	10時02分	10時02分	10時02分	09時58分	09時58分	09時58分	09時40分	09時40分	09時40分
天候	一時雨	一時雨	一時雨	曇り	曇り	曇り	快晴	快晴	快晴	晴れ	晴れ	晴れ
気温	28.5	28.5	28.5	26	26	26	25	25	25	20.8	20.8	20.8
水温	20.6	18		21.2	21.5		21.8	19.5		17	16.5	
採取位置	上層(表層)	下層	上層・下層の混合	上層(表層)	下層	上層・下層の混合	上層(表層)	下層	上層・下層の混合	上層(表層)	下層	上層・下層の混合
採取水深	0.5	10	10	0.5	10	10	0.5	10	10	0.5	10	10
全水深	19	19	19	17.9	17.9	17.9	19.7	19.7	19.7	19.1	19.1	19.1
透明度	6	6	6	5	5	5	6	6	6	5	5	5
生活環境項目												
pH			8.2			8.1			8.2			8.2
DO			9.9			7.7			7.8			8.1
COD			1.3			1.6			1.6			1.1
大腸菌群数	0			27			0			2		
n-ヘキサン抽出物質_油分等	< 0.5			< 0.5			< 0.5			< 0.5		
全窒素	< 0.05	< 0.05		0.19	0.25							
全燐	0.015	0.018		0.016	0.014							
その他項目												
前日の天候	晴れ	晴れ	晴れ	一時雨	一時雨	一時雨	晴れ	晴れ	晴れ	曇り	曇り	曇り
クロロフィルa	4											
濁り	透明	透明	透明	透明	透明	透明	透明	透明	透明	透明	透明	透明
水色	16	16	16	16	16	16	14	14	14	14	14	14
透明度板傾斜角	0	0	0	0	0	0	0	0	0	0	0	0
DOの飽和率			137			110			112			108
干潮時刻1	0004	0004	0004	0424	0424	0424	0224	0224	0224	0841	0841	0841
干潮時刻2	1235	1235	1235				1314	1314	1314	2116	2116	2116
満潮時刻1	0540	0540	0540	2043	2043	2043	1036	1036	1036	0320	0320	0320
満潮時刻2	1916	1916	1916				1914	1914	1914	1427	1427	1427

項目	(13)	(14)	(15)	(16)	(17)	(18)						
一般項目												
採取月日	12月13日	12月13日	12月13日	02月15日	02月15日	02月15日						
採取時刻	10時10分	10時10分	10時10分	10時02分	10時02分	10時02分						
天候	晴れ	晴れ	晴れ	曇り	曇り	曇り						
気温	11	11	11	11	11	11						
水温	13	12.5		10.2	10.2							
採取位置	上層(表層)	下層	上層・下層の混合	上層(表層)	下層	上層・下層の混合						
採取水深	0.5	10	10	0.5	10	10						
全水深	17.5	17.5	17.5	17.6	17.6	17.6						
透明度	4	4	4	10.2	10.2	10.2						
生活環境項目												
pH			8.1			8.1						
DO			8.4			9.4						
COD			1.4			1.2						
大腸菌群数	2			0								
n-ヘキサン抽出物質_油分等	< 0.5			< 0.5								
全窒素	0.18	0.21										
全燐	0.022	0.019										
その他項目												
前日の天候	晴れ	晴れ	晴れ	曇り	曇り	曇り						
クロロフィルa	4											
濁り	透明	透明	透明	透明	透明	透明						
水色	14	14	14	15	15	15						
透明度板傾斜角	0	0	0	0	0	0						
DOの飽和率			104			109						
干潮時刻1	1110	1110	1110	0138	0138	0138						
干潮時刻2	2351	2351	2351	1556	1556	1556						
満潮時刻1	618	618	618	0800	0800	0800						
満潮時刻2	1634	1634	1634									

地点統一番号	類型	調査年度		水域名			地点名			調査機関名		
07-605-02	A	2011		いわき市地先海域			豊間漁港沖約1,500m付近			いわき市		
項目	(1)	(2)	(3)	(4)	(5)	(6)	(7)	(8)	(9)	(10)	(11)	(12)
一般項目												
採取月日	07月05日	07月05日	07月05日	08月23日	08月23日	08月23日	10月04日	10月04日	10月04日	11月09日	11月09日	11月09日
採取時刻	10時13分	10時13分	10時13分	10時24分	10時24分	10時24分	10時29分	10時29分	10時29分	10時10分	10時10分	10時10分
天候	晴れ	晴れ	晴れ	曇り	曇り	曇り	快晴	快晴	快晴	晴れ	晴れ	晴れ
気温	28	28	28	26	26	26	25.5	25.5	25.5	20	20	20
水温	19.9	18		21.8	22.1		20.2	20		16.6	16.5	
採取位置	上層(表層)	下層	上層・下層の混合	上層(表層)	下層	上層・下層の混合	上層(表層)	下層	上層・下層の混合	上層(表層)	下層	上層・下層の混合
採取水深	0.5	10	10	0.5	10	10	0.5	10	10	0.5	10	10
全水深	18.4	18.4	18.4	14.3	14.3	14.3	15.3	15.3	15.3	18	18	18
透明度	7	7	7	5	5	5	7	7	7	7	7	7
生活環境項目												
pH			8.1			8.1			8.2			8.2
DO			9			8.4			7.7			8.2
COD			1.4			1.1			1.4			1.3
大腸菌群数	0			49			4			46		
n-ヘキサン抽出物質_油分等	< 0.5			< 0.5			< 0.5			< 0.5		
全窒素	< 0.05	< 0.05		0.14	0.22							
全燐	0.014	0.017		0.012	0.012							
その他項目												
前日の天候	晴れ	晴れ	晴れ	一時雨	一時雨	一時雨	晴れ	晴れ	晴れ	曇り	曇り	曇り
濁り	透明	透明	透明	透明	透明	透明	透明	透明	透明	透明	透明	透明
水色	17	17	17	16	16	16	14	14	14	14	14	14
透明度板傾斜角	0	0	0	0	0	0	0	0	0	0	0	0
DOの飽和率			125			123			108			109
干潮時刻1	0004	0004	0004	0424	0424	0424	0224	0224	0224	0841	0841	0841
干潮時刻2	1235	1235	1235				1314	1314	1314	2116	2116	2116
満潮時刻1	0540	0540	0540	2043	2043	2043	1036	1036	1036	0320	0320	0320
満潮時刻2	1916	1916	1916				1914	1914	1914	1427	1427	1427

項目	(13)	(14)	(15)	(16)	(17)	(18)						
一般項目												
採取月日	12月13日	12月13日	12月13日	02月15日	02月15日	02月15日						
採取時刻	10時40分	10時40分	10時40分	10時34分	10時34分	10時34分						
天候	晴れ	晴れ	晴れ	曇り	曇り	曇り						
気温	12.5	12.5	12.5	12	12	12						
水温	12.8	12		8.7	10							
採取位置	上層(表層)	下層	上層・下層の混合	上層(表層)	下層	上層・下層の混合						
採取水深	0.5	10	10	0.5	10	10						
全水深	13	13	13	13.5	13.5	13.5						
透明度	4	4	4	9	9	9						
生活環境項目												
pH			8.1			8.1						
DO			8.6			9.5						
COD			1.3			0.9						
大腸菌群数	0			4								
n-ヘキサン抽出物質_油分等	< 0.5			< 0.5								
全窒素	0.41	0.21										
全燐	0.02	0.017										
その他項目												
前日の天候	晴れ	晴れ	晴れ	曇り	曇り	曇り						
濁り	透明	透明	透明	透明	透明	透明						
水色	14	14	14	15	15	15						
透明度板傾斜角	0	0	0	0	0	0						
DOの飽和率			104			107						
干潮時刻1	1110	1110	1110	0138	0138	0138						
干潮時刻2	2351	2351	2351	1556	1556	1556						
満潮時刻1	618	618	618	0800	0800	0800						
満潮時刻2	1634	1634	1634									

地点統一番号	類型	調査年度		水域名			地点名			調査機関名		
07-605-03	A	2011		いわき市地先海域			夏井川沖約1,500m付近			いわき市		
項目	(1)	(2)	(3)	(4)	(5)	(6)	(7)	(8)	(9)	(10)	(11)	(12)
一般項目												
採取月日	07月05日	07月05日	07月05日	08月23日	08月23日	08月23日	10月04日	10月04日	10月04日	11月09日	11月09日	11月09日
採取時刻	10時31分	10時31分	10時31分	10時44分	10時44分	10時44分	10時45分	10時45分	10時45分	10時25分	10時25分	10時25分
天候	晴れ	晴れ	晴れ	曇り	曇り	曇り	快晴	快晴	快晴	晴れ	晴れ	晴れ
気温	30	30	30	26.7	26.7	26.7	24.5	24.5	24.5	20	20	20
水温	19.2	16		21.1	22.4		20	21.7		16.8	16.6	
採取位置	上層(表層)	下層	上層・下層の混合	上層(表層)	下層	上層・下層の混合	上層(表層)	下層	上層・下層の混合	上層(表層)	下層	上層・下層の混合
採取水深	0.5	10	10	0.5	10	10	0.5	10	10	0.5	10	10
全水深	14	14	14	15.8	15.8	15.8	16.7	16.7	16.7	22.5	22.5	22.5
透明度	7	7	7	6.7	6.7	6.7	6.5	6.5	6.5	5	5	5
生活環境項目												
pH			8.1			8.1			8.2			8.2
DO			9			7.7			7.5			8.4
COD			0.7			1.4			1.7			1.7
大腸菌群数	1			33			0			49		
n-ヘキサン抽出物質_油分等	< 0.5			< 0.5			< 0.5			< 0.5		
全窒素	< 0.05	< 0.05		0.13	0.18							
全燐	0.012	0.023		0.012	0.011							
健康項目												
カドミウム			<0.001									
全シアン			< 0.1									
鉛			<0.005									
六価クロム			<0.02									
砒素			<0.005									
総水銀			<0.0005									
アルキル水銀			<0.0005									
PCB			<0.0005									
ジクロロメタン			<0.002									
四塩化炭素			<0.0002									
1,2-ジクロロエタン			<0.0004									
1,1-ジクロロエチレン			<0.002									
シス-1,2-ジクロロエチレン			<0.002									
1,1,1-トリクロロエタン			<0.0005									
1,1,2-トリクロロエタン			<0.0006									
トリクロロエチレン			<0.002									
テトラクロロエチレン			<0.0005									
1,3-ジクロロプロペン			<0.0002									
チウラム			<0.0006									
シマジン			<0.0003									
チオベンカルブ			<0.002									
ベンゼン			<0.001									
セレン			<0.002									
1,4-ジオキサン									< 0.005			
その他項目												
前日の天候	晴れ	晴れ	晴れ	一時雨	一時雨	一時雨	晴れ	晴れ	晴れ	曇り	曇り	曇り
クロロフィルa				3								
濁り	透明	透明	透明	透明	透明	透明	透明	透明	透明	透明	透明	透明
水色	17	17	17	16	16	16	14	14	14	14	14	14
透明度板傾斜角	0	0	0	0	0	0	0	0	0	0	0	0
DOの飽和率			122			112			108			112
干潮時刻1	0004	0004	0004	0424	0424	0424	0224	0224	0224	0841	0841	0841
干潮時刻2	1235	1235	1235				1314	1314	1314	2116	2116	2116
満潮時刻1	0540	0540	0540	2043	2043	2043	1036	1036	1036	0320	0320	0320
満潮時刻2	1916	1916	1916				1914	1914	1914	1427	1427	1427

項目	(13)	(14)	(15)	(16)	(17)	(18)						
一般項目												
採取月日	12月13日	12月13日	12月13日	02月15日	02月15日	02月15日						
採取時刻	10時55分	10時55分	10時55分	10時51分	10時51分	10時51分						
天候	晴れ	晴れ	晴れ	曇り	曇り	曇り						
気温	10	10	10	12.5	12.5	12.5						
水温	12.7	12		7.9	8							
採取位置	上層(表層)	下層	上層・下層の混合	上層(表層)	下層	上層・下層の混合						
採取水深	0.5	10	10	0.5	10	10						
全水深	15.2	15.2	15.2	18	18	18						
透明度	5	5	5	8	8	8						
生活環境項目												
pH			8.1			8.1						
DO			8.7			10						
COD			1.3			1.3						
大腸菌群数	0			0								
n-ヘキサン抽出物質_油分等	< 0.5			< 0.5								
全窒素	0.17	0.16										
全燐	0.016	0.015										
その他項目												
前日の天候	晴れ	晴れ	晴れ	曇り	曇り	曇り						
クロロフィルa	2											
濁り	透明	透明	透明	透明	透明	透明						
水色	14	14	14	15	15	15						
透明度板傾斜角	0	0	0	0	0	0						
DOの飽和率			105			111						
干潮時刻1	1110	1110	1110	0138	0138	0138						
干潮時刻2	2351	2351	2351	1556	1556	1556						
満潮時刻1	618	618	618	0800	0800	0800						
満潮時刻2	1634	1634	1634									

地点統一番号	類型	調査年度		水域名			地点名			調査機関名		
07-606-01	B	2011		久之浜港			A及びB防波堤の接部から西約150m付近			いわき市		
項目	(1)	(2)	(3)	(4)	(5)	(6)	(7)	(8)	(9)			
一般項目												
採取月日	07月05日	07月26日	08月23日	09月12日	10月04日	11月09日	12月13日	01月10日	02月15日			
採取時刻	10時54分	10時40分	11時12分	10時00分	11時07分	10時50分	11時22分	10時15分	11時20分			
天候	晴れ	晴れ	曇り	晴れ	快晴	晴れ	晴れ	快晴	曇り			
気温	30	26	26	32.2	25	20.7	9	12	10.5			
水温	18.8	21.2	21.8	23	19.8	16.8	11.9	7.6	6.5			
採取位置	上層(表層)	上層(表層)	上層(表層)	上層(表層)	上層(表層)	上層(表層)	上層(表層)	上層(表層)	上層(表層)			
採取水深	0.5	0.5	0.5	0.5	0.5	0.5	0.5	0.5	0.5			
全水深	3.4	6.1	7.8	6	6	6	6.2	4.6	6.8			
透明度	2	3	4	4	4	3	4	3.5	3.8			
生活環境項目												
pH	8.1	8	8.1	8.1	8.2	8.1	8.1	8	8.1			
DO	8.5	7.1	7.7	7.4	7.2	7.6	8.7	9.6	10			
COD	1.4	1	1.1	1.2	1.3	1.5	1.1	1.4	1.5			
n-ヘキサン抽出物質_油分等	< 0.5	< 0.5	< 0.5	< 0.5	< 0.5	< 0.5	< 0.5	< 0.5	< 0.5			
全窒素	< 0.05		0.19				0.18					
全燐	0.021		0.02				0.025					
その他項目												
前日の天候	晴れ	晴れ	一時雨	晴れ	晴れ	曇り	晴れ	曇り	曇り			
濁り	透明	透明	透明	透明	透明	透明	透明	透明	透明			
水色	15	14	16	13	13	14	14	12	13			
透明度板傾斜角	0	0	0	0	0	0	0	0	0			
DOの飽和率	118	102	112	110	101	101	105	106	109			
干潮時刻1	0004	0637	0424	0950	0224	0841	1110	1027	0138			
干潮時刻2	1235	1720		2202	1314	2116	2351	2303	1556			
満潮時刻1	0540	1506	2043	0325	1036	0320	618	0524	0800			
満潮時刻2	1916	2320		1607	1914	1427	1634	1558				

地点統一番号	類型	調査年度		水域名			地点名			調査機関名		
07-607-01	B	2011		四倉港			埠頭先東約30m付近			いわき市		
項目	(1)	(2)	(3)	(4)	(5)	(6)	(7)	(8)	(9)			
一般項目												
採取月日	07月05日	07月26日	08月23日	09月12日	10月04日	11月09日	12月13日	01月10日	02月15日			
採取時刻	11時35分	11時20分	11時46分	11時18分	11時43分	11時30分	12時00分	11時20分	11時25分			
天候	薄曇り	晴れ	曇り	晴れ	快晴	曇り	晴れ	晴れ	曇り			
気温	29	30	25.5	32.5	20	18.2	10.5	10.5	11.5			
水温	19.5	23	22.5	24.5	19.5	16.5	12	8.8	7.5			
採取位置	上層(表層)	上層(表層)	上層(表層)	上層(表層)	上層(表層)	上層(表層)	上層(表層)	上層(表層)	上層(表層)			
採取水深	0.5	0.5	0.5	0.5	0.5	0.5	0.5	0.5	0.5			
全水深	1.7	2.5	2.5	3	2	3	2.7	2	2.5			
透明度	1.7	1	2.5	3	2	3	2.7	2	2.5			
生活環境項目												
pH	8	8	8.1	8.1	8.2	8.1	8	8.1	8.1			
DO	8.1	7.5	7.5	7.7	7.8	8.5	9.4	10	10			
COD	1.1	2.1	1.1	1.6	1.8	1.8	1.7	0.9	1			
n-ヘキサン抽出物質_油分等	< 0.5	< 0.5	< 0.5	< 0.5	< 0.5	< 0.5	< 0.5	< 0.5	< 0.5			
全窒素	< 0.05		0.22				0.19					
全燐	0.023		0.022				0.019					
その他項目												
前日の天候	晴れ	晴れ	一時雨	晴れ	晴れ	曇り	晴れ	曇り	曇り			
クロロフィルa	4		1				4					
濁り	透明	透明	透明	透明	透明	透明	透明	透明	透明			
水色	16	16	16	14	15	14	14	13	13			
透明度板傾斜角	0	0	0	0	0	0	0	0	0			
DOの飽和率	114	111	111	118	110	113	113	113	111			
干潮時刻1	0004	0637	0424	0950	0224	0841	1110	1027	0138			
干潮時刻2	1235	1720		2202	1314	2116	2351	2303	1556			
満潮時刻1	0540	1506	2043	0325	1036	0320	618	0524	0800			
満潮時刻2	1916	2320		1607	1914	1427	1634	1558				

地点統一番号	類型	調査年度		水域名			地点名			調査機関名		
07-608-01	B	2011		豊間漁港			中防波堤先端から西30m付近(豊間地区)			いわき市		
項目	(1)	(2)	(3)	(4)	(5)	(6)	(7)	(8)	(9)			
一般項目												
採取月日	07月05日	07月26日	08月23日	09月12日	10月04日	11月09日	12月13日	01月10日	02月15日			
採取時刻	13時50分	13時35分	13時32分	13時10分	13時50分	13時35分	13時15分	13時30分	13時45分			
天候	晴れ	晴れ	曇り	晴れ	快晴	晴れ	晴れ	晴れ	曇り			
気温	29	30.5	25.2	30	24	21	16	15.5	14			
水温	23.5	25	22.8	24.5	20	16.5	11	9	7.5			
採取位置	上層(表層)	上層(表層)	上層(表層)	上層(表層)	上層(表層)	上層(表層)	上層(表層)	上層(表層)	上層(表層)			
採取水深	0.5	0.5	0.5	0.5	0.5	0.5	0.5	0.5	0.5			
全水深	2.3	3.8	3.5	3.5	3	3.9	3.8	3.5	3			
透明度	1.8	1.2	3.5	3.5	3	2.5	3.8	3.5	3			
生活環境項目												
pH	8.1	8	8.1	8.1	8.3	8.1	8.1	8.1	8.2			
DO	8.1	8	7.7	7.3	8.3	8.7	9.2	10	11			
COD	1	1.1	1.4	1.2	1.7	1.6	1.2	1	1			
n-ヘキサン抽出物質_油分等	< 0.5	< 0.5	< 0.5	< 0.5	< 0.5	< 0.5	< 0.5	< 0.5	< 0.5			
全窒素	< 0.05		0.19				0.16					
全燐	0.021		0.018				0.02					
その他項目												
前日の天候	晴れ	晴れ	一時雨	晴れ	晴れ	曇り	晴れ	曇り	曇り			
濁り	透明	透明	透明	透明	透明	透明	透明	透明	透明			
水色	15	16	16	14	13	14	13	12	14			
透明度板傾斜角	0	0	0	0	0	0	0	0	0			
DOの飽和率	122	122	114	112	117	116	109	113	122			
干潮時刻1	0004	0637	0424	0950	0224	0841	1110	1027	0138			
干潮時刻2	1235	1720		2202	1314	2116	2351	2303	1556			
満潮時刻1	0540	1506	2043	0325	1036	0320	618	0524	0800			
満潮時刻2	1916	2320		1607	1914	1427	1634	1558				

地点統一番号	類型	調査年度		水域名			地点名			調査機関名		
07-608-02	B	2011		豊間漁港			漁港内中央(沼之内船溜)			いわき市		
項目	(1)	(2)	(3)	(4)	(5)	(6)	(7)	(8)	(9)			
一般項目												
採取月日	07月05日	07月26日	08月23日	09月12日	10月04日	11月09日	12月13日	01月10日	02月15日			
採取時刻	13時13分	13時12分	13時14分	12時50分	13時30分	13時25分	13時02分	13時20分	13時35分			
天候	晴れ	晴れ	曇り	晴れ	快晴	晴れ	晴れ	晴れ	曇り			
気温	27.5	31	25.1	31	23.5	20	15	15.5	14			
水温	21.5	24.7	23	25.5	20.7	16	10.5	10	8.5			
採取位置	上層(表層)	上層(表層)	上層(表層)	上層(表層)	上層(表層)	上層(表層)	上層(表層)	上層(表層)	上層(表層)			
採取水深	0.5	0.5	0.5	0.5	0.5	0.5	0.5	0.5	0.5			
全水深	2.5	3	3.7	3.4	3	3.8	2.5	3.5	3.5			
透明度	2.5	2	3.7	3.4	3	3.8	2.5	3.5	3.5			
生活環境項目												
pH	8.1	8.1	8.1	8.1	8.2	8.1	8.1	8.1	8.1			
DO	9	7.5	7.4	7.3	7.8	8.6	9.3	10	10			
COD	1	2.1	1.4	1.5	1.5	1.7	1.3	0.8	1.3			
n-ヘキサン抽出物質_油分等	< 0.5	< 0.5	< 0.5	< 0.5	< 0.5	< 0.5	< 0.5	< 0.5	< 0.5			
全窒素	< 0.05		0.23				0.18					
全燐	0.017		0.021				0.018					
その他項目												
前日の天候	晴れ	晴れ	一時雨	晴れ	晴れ	曇り	晴れ	曇り	曇り			
濁り	透明	透明	透明	透明	透明	透明	透明	透明	透明			
水色	15	15	16	14	13	14	14	13	14			
透明度板傾斜角	0	0	0	0	0	0	0	0	0			
DOの飽和率	131	115	110	114	112	113	110	115	113			
干潮時刻1	0004	0637	0424	0950	0224	0841	1110	1027	0138			
干潮時刻2	1235	1720		2202	1314	2116	2351	2303	1556			
満潮時刻1	0540	1506	2043	0325	1036	0320	618	0524	0800			
満潮時刻2	1916	2320		1607	1914	1427	1634	1558				

地点統一番号	類型	調査年度		水域名			地点名			調査機関名		
07-609-01	B	2011		江名港			東内防波堤先端から北西約50m付近			いわき市		
項目	(1)	(2)	(3)	(4)	(5)	(6)	(7)	(8)	(9)			
一般項目												
採取月日	07月05日	07月26日	08月23日	09月12日	10月04日	11月09日	12月13日	01月10日	02月15日			
採取時刻	10時02分	09時35分	10時13分	09時08分	10時14分	10時56分	10時28分	09時25分	10時20分			
天候	薄曇り	晴れ	曇り	曇り	快晴	晴れ	晴れ	快晴	曇り			
気温	27	27.5	26	31	25.5	20	12	10	11.5			
水温	19.8	20.1	21.2	23.2	19.7	16.9	11.6	8.1	7.9			
採取位置	上層(表層)	上層(表層)	上層(表層)	上層(表層)	上層(表層)	上層(表層)	上層(表層)	上層(表層)	上層(表層)			
採取水深	0.5	0.5	0.5	0.5	0.5	0.5	0.5	0.5	0.5			
全水深	6	5.6	6	5.4	4.9	4.5	4.9	6	6.3			
透明度	3	2.5	4.5	4	4.9	4	4.9	6	5.6			
生活環境項目												
pH	8.1	8	8	8.2	8.2	8.1	8.1	8.1	8.1			
DO	8.7	7.3	7.5	7.6	7.6	7.9	9.1	9.7	10			
COD	2.1	2.7	1.8	2	1.6	1.1	1	1.3	2.3			
n-ヘキサン抽出物質_油分等	< 0.5	< 0.5	< 0.5	< 0.5	< 0.5	< 0.5	< 0.5	< 0.5	0.5			
全窒素	< 0.05		0.53				0.21					
全燐	0.053		0.035				0.022					
その他項目												
前日の天候	晴れ	晴れ	一時雨	晴れ	晴れ	曇り	晴れ	曇り	曇り			
クロロフィルa	5		4				2					
濁り	透明	透明	透明	透明	透明	透明	透明	透明	透明			
水色	16	15	16	14	14	13	15	12	14			
透明度板傾斜角	0	0	0	0	0	0	0	0	0			
DOの飽和率	123	103	108	113	107	105	110	107	111			
干潮時刻1	0004	0637	0424	0950	0224	0841	1110	1027	0138			
干潮時刻2	1235	1720		2202	1314	2116	2351	2303	1556			
満潮時刻1	0540	1506	2043	0325	1036	0320	618	0524	0800			
満潮時刻2	1916	2320		1607	1914	1427	1634	1558				

地点統一番号	類型	調査年度		水域名			地点名			調査機関名		
07-610-01	B	2011		中之作港			西防波堤先端から南約200m付			いわき市		
項目	(1)	(2)	(3)	(4)	(5)	(6)	(7)	(8)	(9)			
一般項目												
採取月日	07月05日	07月26日	08月23日	09月12日	10月04日	11月09日	12月13日	01月10日	02月15日			
採取時刻	09時54分	09時15分	09時55分	09時00分	10時06分	09時47分	10時17分	09時15分	10時10分			
天候	薄曇り	晴れ	曇り	晴れ	快晴	晴れ	晴れ	快晴	曇り			
気温	27	27	25.3	33	25.5	20.6	11.5	9	11.5			
水温	19.4	20.6	21.3	23	19.6	16.7	11.6	8.3	9.3			
採取位置	上層(表層)	上層(表層)	上層(表層)	上層(表層)	上層(表層)	上層(表層)	上層(表層)	上層(表層)	上層(表層)			
採取水深	0.5	0.5	0.5	0.5	0.5	0.5	0.5	0.5	0.5			
全水深	3.5	5.6	6.5	4.8	4.5	7.2	7.5	6.5	9.5			
透明度	3	2	4.2	4.8	4.5	4	5	6.5	6.8			
生活環境項目												
pH	8.1	8	8	8.1	8.2	8.1	8.1	8.1	8.1			
DO	8.5	7.6	7.7	7.2	7.9	8.1	9.1	10	10			
COD	1	1.7	1	1.4	1.1	1.2	1.5	1.1	0.7			
n-ヘキサン抽出物質_油分等	< 0.5	< 0.5	< 0.5	< 0.5	< 0.5	< 0.5	< 0.5	< 0.5	< 0.5			
全窒素	< 0.05		0.23				0.2					
全燐	0.018		0.021				0.02					
その他項目												
前日の天候	晴れ	晴れ	一時雨	晴れ	晴れ	曇り	晴れ	曇り	曇り			
濁り	透明	透明	透明	透明	透明	透明	透明	透明	透明			
水色	16	15	16	14	14	14	14	12	13			
透明度板傾斜角	0	0	0	0	0	0	0	0	0			
DOの飽和率	118	109	110	107	111	108	110	111	113			
干潮時刻1	0004	0637	0424	0950	0224	0841	1110	1027	0138			
干潮時刻2	1235	1720		2202	1314	2116	2351	2303	1556			
満潮時刻1	0540	1506	2043	0325	1036	0320	618	0524	0800			
満潮時刻2	1916	2320		1607	1914	1427	1634	1558				

地点統一番号	類型	調査年度			水域名			地点名			調査機関名		
07-601-01	B	2011			小名浜港			四号埠頭先			いわき市		
項目	(1)	(2)	(3)	(4)	(5)	(6)	(7)	(8)	(9)	(10)	(11)	(12)
一般項目												
採取月日	07月05日	07月05日	07月05日	07月26日	07月26日	08月23日	08月23日	08月23日	09月12日	09月12日	10月04日	10月04日
採取時刻	09時05分	09時05分	09時05分	08時40分	08時40分	09時12分	09時12分	09時12分	08時28分	08時28分	09時16分	09時16分
天候	晴れ	晴れ	晴れ	晴れ	晴れ	曇り	曇り	曇り	晴れ	晴れ	快晴	快晴
気温	29	29	29	29	29	26.5	26.5	26.5	33.5	33.5	22.5	22.5
水温	22.1	17		21.8	19.5	22.5	22		23.3	23.2	19.9	19.7
採取位置	上層(表層)	下層	上層・下層の混合	上層(表層)	下層	上層(表層)	下層	上層・下層の混合	上層(表層)	下層	上層(表層)	下層
採取水深	0.5	10	10	0.5	10	0.5	10	10	0.5	10	0.5	10
全水深	11	11	11	10.8	10.8	11.3	11.3	11.3	10.5	10.5	10.6	10.6
透明度	4	4	4	3	3	3.7	3.7	3.7	4	4	3	3
生活環境項目												
pH	8.2	8.1		8.1	8	7.8	8.1		8.2	8.1	8.1	8.1
DO	9.9	8.3		8.5	7.5	6.4	7.5		8.5	7.6	7.1	7.2
COD	2.1	1		2.9	2	4.3	1.3		2.4	2.9	1.6	1.4
n-ヘキサン抽出物質_油分等	< 0.5			< 0.5		< 0.5			< 0.5		< 0.5	
全窒素	< 0.05	< 0.05		0.96	0.33	0.85	0.31		0.4	0.28	0.34	0.2
全燐	0.031	0.021		0.036	0.024	0.058	0.017		0.02	0.017	0.021	0.022
健康項目												
カドミウム			< 0.001									
全シアン			< 0.1									
鉛			< 0.005									
六価クロム			<0.02									
砒素			<0.005									
総水銀			<0.0005									
アルキル水銀			<0.0005									
PCB			<0.0005									
ジクロロメタン			<0.002									
四塩化炭素			<0.0002									
1,2-ジクロロエタン			<0.0004									
1,1-ジクロロエチレン			<0.002									
シス-1,2-ジクロロエチレン			<0.002									
1,1,1-トリクロロエタン			<0.0005									
1,1,2-トリクロロエタン			<0.0006									
トリクロロエチレン			<0.002									
テトラクロロエチレン			<0.0005									
1,3-ジクロロプロペン			<0.0002									
チウラム			<0.0006									
シマジン			<0.0003									
チオベンカルブ			<0.002									
ベンゼン			<0.001									
セレン			<0.002									
硝酸性窒素			<0.1					0.2				
亜硝酸性窒素			<0.1					< 0.1				
硝酸性窒素及び亜硝酸性窒素			<0.2					0.3				
1,4-ジオキサン												
要監視項目												
EPN	< 0.0006	< 0.0006										
特殊項目												
フェノール類			<0.005									
銅			<0.01									
鉄_溶解性			<0.1									
クロム			<0.05									
水生生物保全項目												
全亜鉛	0.01	0.039		0.033	0.198	0.011	0.01		0.006	0.031	0.009	0.024
その他項目												
前日の天候	晴れ	晴れ	晴れ	晴れ	晴れ	一時雨	一時雨	一時雨	晴れ	晴れ	晴れ	晴れ
アンモニア性窒素	< 0.1	< 0.1				0.2	< 0.1				< 0.1	< 0.1
オルト燐酸態燐	< 0.003	< 0.003				0.019	0.003				< 0.003	0.003
MBAS	< 0.01	< 0.01										
クロロフィルa	4					8					4	
濁り	透明	透明	透明	透明	透明	透明	透明	透明	透明	透明	透明	透明
水色	17	17	17	17	17	16	16	16	17	17	15	15
透明度板傾斜角	0	0	0	0	0	0	0	0	0	0	0	0
DOの飽和率	145	111		124	106	95	109		126	113	100	101
干潮時刻1	0004	0004	0004	0637	0637	0424	0424	0424	0950	0950	0224	0224
干潮時刻2	1235	1235	1235	1720	1720				2202	2202	1314	1314
満潮時刻1	0540	0540	0540	1506	1506	2043	2043	2043	0325	0325	1036	1036
満潮時刻2	1916	1916	1916	2320	2320				1607	1607	1914	1914

地点統一番号	類型	調査年度		水域名			地点名			調査機関名		
07-601-01	B	2011		小名浜港			四号埠頭先			いわき市		
項目	(13)	(14)	(15)	(16)	(17)	(18)	(19)	(20)	(21)	(22)	(23)	(24)
一般項目												
採取月日	10月04日	11月09日	11月09日	11月09日	12月13日	12月13日	12月13日	01月10日	01月10日	02月15日	02月15日	02月15日
採取時刻	09時16分	09時04分	09時04分	09時04分	09時27分	09時27分	09時27分	08時40分	08時40分	09時18分	09時18分	09時18分
天候	快晴	晴れ	晴れ	晴れ	晴れ	晴れ	晴れ	快晴	快晴	曇り	曇り	曇り
気温	22.5	20.2	20.2	20.2	9.5	9.5	9.5	7	7	10	10	10
水温		17.4	17		12.8	11.5		9.5	8.5	8.9	9	
採取位置	上層・下層の混合	上層(表層)	下層	上層・下層の混合	上層(表層)	下層	上層・下層の混合	上層(表層)	下層	上層(表層)	下層	上層・下層の混合
採取水深	10	0.5	10	10	0.5	10	10	0.5	10	0.5	10	10
全水深	10.6	10.5	10.5	10.5	11.2	11.2	11.2	11.4	11.4	12	12	12
透明度	3	5.5	5.5	5.5	3	3	3	3	3	4.7	4.7	4.7
生活環境項目												
pH		8.2	8.2		8.1	8.1		8.1	8.1	8.1	8.1	
DO		8	8		8.7	8.6		9.3	9.3	9.5	9.6	
COD		1.3	1.3		1.6	1.4		1.6	1.8	1.2	1.3	
n-ヘキサン抽出物質_油分等		< 0.5			< 0.5			< 0.5		< 0.5		
全窒素		0.2	0.31		0.24	0.23		0.22	0.3	0.42	0.28	
全燐		0.012	0.013		0.021	0.023		0.024	0.023	0.017	0.015	
健康項目												
カドミウム	< 0.001											
全シアン	< 0.1											
鉛	< 0.005											
六価クロム	< 0.02											
砒素	< 0.005											
総水銀	< 0.0005											
アルキル水銀												
PCB												
ジクロロメタン	< 0.002											
四塩化炭素	< 0.0002											
1,2-ジクロロエタン	< 0.0004											
1,1-ジクロロエチレン	< 0.002											
シス-1,2-ジクロロエチレン	< 0.002											
1,1,1-トリクロロエタン	< 0.0005											
1,1,2-トリクロロエタン	< 0.0006											
トリクロロエチレン	< 0.002											
テトラクロロエチレン	< 0.0005											
1,3-ジクロロプロペン	< 0.0002											
チウラム	< 0.0006											
シマジン	< 0.0003											
チオベンカルブ	< 0.002											
ベンゼン	< 0.001											
セレン	< 0.002											
硝酸性窒素	< 0.1			< 0.1			< 0.1					0.1
亜硝酸性窒素	< 0.1			< 0.1			< 0.1					< 0.1
硝酸性窒素及び亜硝酸性窒素	< 0.2			< 0.2			< 0.2					0.2
1,4-ジオキサン	< 0.005											
特殊項目												
フェノール類	<0.005											
銅	<0.01											
鉄_溶解性	<0.1											
クロム	<0.05											
水生生物保全項目												
全亜鉛		< 0.001	0.004		0.004	0.004		0.003	0.009	0.006	0.005	
その他項目												
前日の天候	晴れ	曇り	曇り	曇り	晴れ	晴れ	晴れ	曇り	曇り	曇り	曇り	曇り
アンモニア性窒素		< 0.1	< 0.1		< 0.1	< 0.1				0.1	< 0.1	
オルト燐酸態燐		0.004	0.005		0.013	0.012				0.017	0.016	
MBAS												
クロロフィルa		8			3					2		
濁り	透明	透明	透明	透明	透明	透明	透明	透明	透明	透明	透明	透明
水色	15	17	17	17	15	15	15	17	17	13	13	13
透明度板傾斜角	0	0	0	0	0	0	0	0	0	0	0	0
DOの飽和率		107	107		107	104		107	105	107	108	
干潮時刻1	0224	0841	0841	0841	1110	1110	1110	1027	1027	0138	0138	0138
干潮時刻2	1314	2116	2116	2116	2351	2351	2351	2303	2303	1556	1556	1556
満潮時刻1	1036	0320	0320	0320	618	618	618	0524	0524	0800	0800	0800
満潮時刻2	1914	1427	1427	1427	1634	1634	1634	1558	1558			

地点統一番号	類型	調査年度		水域名			地点名			調査機関名		
07-601-51	B	2011		小名浜港			西防波堤第2の北約400m付			いわき市		
項目	(1)	(2)	(3)	(4)	(5)	(6)	(7)	(8)	(9)	(10)	(11)	(12)
一般項目												
採取月日	07月05日	07月05日	07月05日	08月23日	08月23日	08月23日	10月04日	10月04日	10月04日	11月09日	11月09日	11月09日
採取時刻	08時54分	08時54分	08時54分	08時59分	08時59分	08時59分	09時03分	09時03分	09時03分	08時52分	08時52分	08時52分
天候	晴れ	晴れ	晴れ	曇り	曇り	曇り	快晴	快晴	快晴	晴れ	晴れ	晴れ
気温	29	29	29	26.8	26.8	26.8	23.5	23.5	23.5	20	20	20
水温	22.4	18.3		21.7	22		18.7	19		17.5	16.5	
採取位置	上層(表層)	下層	上層・下層の混合	上層(表層)	下層	上層・下層の混合	上層(表層)	下層	上層・下層の混合	上層(表層)	下層	上層・下層の混合
採取水深	0.5	10	10	0.5	10	10	0.5	10	10	0.5	10	10
全水深	13	13	13	10.5	10.5	10.5	11.5	11.5	11.5	10.1	10.1	10.1
透明度	4	4	4	4.5	4.5	4.5	3	3	3	5	5	5
生活環境項目												
pH	8.1	8.1		8.1	8.1		7.9	8.1		8.2	8.1	
DO	8.5	8.6		7.5	7.4		6.5	7.2		8.1	7.7	
COD	2.7	1.5		1.5	1.2		2.1	1.3		2	1.6	
全窒素	0.05	< 0.05		0.38	0.23		1.3	0.24		0.24	0.22	
全燐	0.049	0.02		0.027	0.016		0.066	0.018		0.023	0.025	
健康項目												
硝酸性窒素			< 0.1			< 0.1			< 0.1			< 0.1
亜硝酸性窒素			< 0.1			< 0.1			< 0.1			< 0.1
硝酸性窒素及び亜硝酸性窒素			< 0.2			< 0.2			< 0.2			< 0.2
その他項目												
前日の天候	晴れ	晴れ	晴れ	一時雨	一時雨	一時雨	晴れ	晴れ	晴れ	曇り	曇り	曇り
アンモニア性窒素	< 0.1	< 0.1		< 0.1	< 0.1		0.7	< 0.1		< 0.1	< 0.1	
オルト燐酸態燐	< 0.003	< 0.003		0.004	0.005		0.011	< 0.003		0.004	0.011	
濁り	透明	透明	透明	透明	透明	透明	透明	透明	透明	透明	透明	透明
水色	17	17	17	16	16	16	15	15	15	16	16	16
透明度板傾斜角	0	0	0	0	0	0	0	0	0	0	0	0
DOの飽和率	124	117		109	108		90	100		110	103	
干潮時刻1	0004	0004	0004	0424	0424	0424	0224	0224	0224	0841	0841	0841
干潮時刻2	1235	1235	1235				1314	1314	1314	2116	2116	2116
満潮時刻1	0540	0540	0540	2043	2043	2043	1036	1036	1036	0320	0320	0320
満潮時刻2	1916	1916	1916				1914	1914	1914	1427	1427	1427

項目	(13)	(14)	(15)	(16)	(17)	(18)						
一般項目												
採取月日	12月13日	12月13日	12月13日	02月15日	02月15日	02月15日						
採取時刻	09時10分	09時10分	09時10分	09時07分	09時07分	09時07分						
天候	晴れ	晴れ	晴れ	曇り	曇り	曇り						
気温	11	11	11	10	10	10						
水温	12.5	11.3		8.6	9							
採取位置	上層(表層)	下層	上層・下層の混合	上層(表層)	下層	上層・下層の混合						
採取水深	0.5	10	10	0.5	10	10						
全水深	13	13	13	11.1	11.1	11.1						
透明度	3	3	3	4.7	4.7	4.7						
生活環境項目												
pH	8.1	8.1		8.1	8.1							
DO	8.6	8.3		9.2	9.3							
COD	2.2	1.3		1	1.5							
全窒素	0.4	0.33		0.36	0.25							
全燐	0.023	0.024		0.024	0.006							
健康項目												
硝酸性窒素			< 0.1			0.1						
亜硝酸性窒素			< 0.1			< 0.1						
硝酸性窒素及び亜硝酸性窒素			< 0.2			0.2						
その他項目												
前日の天候	晴れ	晴れ	晴れ	曇り	曇り	曇り						
アンモニア性窒素	< 0.1	< 0.1		< 0.1	< 0.1							
オルト燐酸態燐	0.014	0.013		0.017	0.018							
濁り	透明	透明	透明	透明	透明	透明						
水色	15	15	15	14	14	14						
透明度板傾斜角	0	0	0	0	0	0						
DOの飽和率	106	98		104	105							
干潮時刻1	1110	1110	1110	0138	0138	0138						
干潮時刻2	2351	2351	2351	1556	1556	1556						
満潮時刻1	618	618	618	0800	0800	0800						
満潮時刻2	1634	1634	1634									

地点統一番号	類型	調査年度		水域名			地点名			調査機関名		
07-601-52	B	2011		小名浜港			漁港区内			いわき市		
項目	(1)	(2)	(3)	(4)	(5)	(6)						
一般項目												
採取月日	07月05日	08月23日	10月04日	11月09日	12月13日	02月15日						
採取時刻	09時16分	09時26分	09時29分	09時13分	09時40分	09時34分						
天候	晴れ	曇り	快晴	晴れ	晴れ	曇り						
気温	30.5	26.8	23.5	20.2	10	10						
水温	22.7	21.8	21.8	17.1	12.2	8						
採取位置	上層(表層)	上層(表層)	上層(表層)	上層(表層)	上層(表層)	上層(表層)						
採取水深	0.5	0.5	0.5	0.5	0.5	0.5						
全水深	6.6	7.1	6.7	6.5	7	7.5						
透明度	3	3	4	6	5	7						
生活環境項目												
pH	8.2	8	8.1	8.1	8	8.1						
DO	9.1	6.6	6.6	7.2	7.9	9.7						
COD	2.7	2.7	1.4	1	1.5	1.6						
全窒素	< 0.05	0.82	0.28	0.22	0.39	0.41						
全燐	0.033	0.056	0.024	0.023	0.037	0.025						
健康項目												
硝酸性窒素	< 0.1	0.2	< 0.1	< 0.1	0.1	< 0.1						
亜硝酸性窒素	< 0.1	< 0.1	< 0.1	< 0.1	< 0.1	< 0.1						
硝酸性窒素及び亜硝酸性窒素	< 0.2	0.3	< 0.2	< 0.2	0.2	< 0.2						
その他項目												
前日の天候	晴れ	一時雨	晴れ	曇り	晴れ	曇り						
アンモニア性窒素	< 0.1	0.2	< 0.1	< 0.1	< 0.1	< 0.1						
オルト燐酸態燐	< 0.003	0.024	< 0.003	0.014	0.023	0.018						
クロロフィルa	9	5	4	7	4	2						
濁り	透明	透明	透明	透明	透明	透明						
水色	17	16	13	14	15	14						
透明度板傾斜角	0	0	0	0	0	0						
DOの飽和率	135	96	96	96	95	107						
干潮時刻1	0004	0424	0224	0841	1110	0138						
干潮時刻2	1235		1314	2116	2351	1556						
満潮時刻1	0540	2043	1036	0320	618	0800						
満潮時刻2	1916		1914	1427	1634							

地点統一番号	類型	調査年度		水域名			地点名			調査機関名		
07-602-01	A	2011		常磐沿岸海域			蛭田川沖南南東約2500m付			いわき市		
項目	(1)	(2)	(3)	(4)	(5)	(6)	(7)	(8)	(9)	(10)	(11)	(12)
一般項目												
採取月日	07月05日	07月05日	07月05日	08月23日	08月23日	08月23日	10月04日	10月04日	10月04日	11月09日	11月09日	11月09日
採取時刻	07時58分	07時58分	07時58分	08時01分	08時01分	08時01分	08時02分	08時02分	08時02分	08時00分	08時00分	08時00分
天候	薄曇り	薄曇り	薄曇り	曇り	曇り	曇り	快晴	快晴	快晴	晴れ	晴れ	晴れ
気温	27.5	27.5	27.5	23.8	23.8	23.8	17	17	17	14.5	14.5	14.5
水温	20.6	16		22.2	21.7		19	19		16.8	15	
採取位置	上層(表層)	下層	上層・下層の混合	上層(表層)	下層	上層・下層の混合	上層(表層)	下層	上層・下層の混合	上層(表層)	下層	上層・下層の混合
採取水深	0.5	10	10	0.5	10	10	0.5	10	10	0.5	10	10
全水深	21.2	21.2	21.2	22.2	22.2	22.2	21.5	21.5	21.5	22.1	22.1	22.1
透明度	4	4	4	10	10	10	4.5	4.5	4.5	7	7	7
生活環境項目												
pH			8.1			8.1			8.1			8.2
DO			8.6			8			7.2			8.2
COD			1.6			1.8			1.9			1.2
大腸菌群数	170			700			940			110		
n-ヘキサン抽出物質_油分等	< 0.5			< 0.5			< 0.5			< 0.5		
全窒素	< 0.05	< 0.05		0.28	0.35							
全燐	0.019	0.017		0.037	0.013							
健康項目												
カドミウム			< 0.001						< 0.001			
全シアン			< 0.1						< 0.1			
鉛			< 0.005						< 0.005			
六価クロム			< 0.02						< 0.02			
砒素			< 0.005						< 0.005			
総水銀			< 0.0005						< 0.0005			
アルキル水銀			< 0.0005									
PCB			< 0.0005									
ジクロロメタン			< 0.002						< 0.002			
四塩化炭素			< 0.0002						< 0.0002			
1,2-ジクロロエタン			< 0.0004						< 0.0004			
1,1-ジクロロエチレン			< 0.002						< 0.002			
シス-1,2-ジクロロエチレン			< 0.002						< 0.002			
1,1,1-トリクロロエタン			< 0.0005						< 0.0005			
1,1,2-トリクロロエタン			< 0.0006						< 0.0006			
トリクロロエチレン			< 0.002						< 0.002			
テトラクロロエチレン			< 0.0005						< 0.0005			
1,3-ジクロロプロペン			< 0.0002						< 0.0002			
チウラム			< 0.0006						< 0.0006			
シマジン			< 0.0003						< 0.0003			
チオベンカルブ			< 0.002						< 0.002			
ベンゼン			< 0.001						< 0.001			
セレン			< 0.002						< 0.002			
1,4-ジオキサン									< 0.005			
その他項目												
前日の天候	晴れ	晴れ	晴れ	一時雨	一時雨	一時雨	晴れ	晴れ	晴れ	曇り	曇り	曇り
クロロフィルa	9			3								
濁り	透明	透明	透明	透明	透明	透明	透明	透明	透明	透明	透明	透明
水色	16	16	16	16	16	16	16	16	16	14	14	14
透明度板傾斜角	0	0	0	0	0	0	0	0	0	0	0	0
DOの飽和率			117			117			100			107
干潮時刻1	0004	0004	0004	0424	0424	0424	0224	0224	0224	0841	0841	0841
干潮時刻2	1235	1235	1235				1314	1314	1314	2116	2116	2116
満潮時刻1	0540	0540	0540	2043	2043	2043	1036	1036	1036	0320	0320	0320
満潮時刻2	1916	1916	1916				1914	1914	1914	1427	1427	1427

項目	(13)	(14)	(15)	(16)	(17)	(18)						
一般項目												
採取月日	12月13日	12月13日	12月13日	02月15日	02月15日	02月15日						
採取時刻	08時10分	08時10分	08時10分	08時07分	08時07分	08時07分						
天候	晴れ	晴れ	晴れ	曇り	曇り	曇り						
気温	9	9	9	6.5	6.5	6.5						
水温	12.9	12		10	10.5							
採取位置	上層(表層)	下層	上層・下層の混合	上層(表層)	下層	上層・下層の混合						
採取水深	0.5	10	10	0.5	10	10						
全水深	22.1	22.1	22.1	20.9	20.9	20.9						
透明度	4	4	4	10.3	10.3	10.3						
生活環境項目												
pH			8.1			8.1						
DO			8.7			9.2						
COD			1.1			0.9						
大腸菌群数	7			33								
n-ヘキサン抽出物質_油分等	< 0.5			< 0.5								
全窒素	0.26	0.22										
全燐	0.019	0.017										
その他項目												
前日の天候	晴れ	晴れ	晴れ	曇り	曇り	曇り						
クロロフィルa												
濁り	透明	透明	透明	透明	透明	透明						
水色	15	15	15	15	15	15						
透明度板傾斜角	0	0	0	0	0	0						
DOの飽和率			107			106						
干潮時刻1	1110	1110	1110	0138	0138	0138						
干潮時刻2	2351	2351	2351	1556	1556	1556						
満潮時刻1	618	618	618	0800	0800	0800						
満潮時刻2	1634	1634	1634									

地点統一番号	類型	調査年度		水域名			地点名			調査機関名		
07-602-02	A	2011		常磐沿岸海域			鮫川沖南約2000m付近			いわき市		
項目	(1)	(2)	(3)	(4)	(5)	(6)	(7)	(8)	(9)	(10)	(11)	(12)
一般項目												
採取月日	07月05日	07月05日	07月05日	08月23日	08月23日	08月23日	10月04日	10月04日	10月04日	11月09日	11月09日	11月09日
採取時刻	08時18分	08時18分	08時18分	08時23分	08時23分	08時23分	08時21分	08時21分	08時21分	08時18分	08時18分	08時18分
天候	晴れ	晴れ	晴れ	曇り	曇り	曇り	快晴	快晴	快晴	晴れ	晴れ	晴れ
気温	28.5	28.5	28.5	24.5	24.5	24.5	21	21	21	17.4	17.4	17.4
水温	21.3	18.5		22.4	21.8		18.6	18.5		17.2	16.5	
採取位置	上層(表層)	下層	上層・下層の混合	上層(表層)	下層	上層・下層の混合	上層(表層)	下層	上層・下層の混合	上層(表層)	下層	上層・下層の混合
採取水深	0.5	10	10	0.5	10	10	0.5	10	10	0.5	10	10
全水深	20	20	20	19.8	19.8	19.8	19.4	19.4	19.4	20.3	20.3	20.3
透明度	4	4	4	9	9	9	4	4	4	6	6	6
生活環境項目												
pH			8.1			8.1			8.2			8.1
DO			8.4			7.6			7.5			7.9
COD			0.9			1.9			1.8			1.1
大腸菌群数	130			700			140			790		
n-ヘキサン抽出物質_油分等	< 0.5			< 0.5			< 0.5			< 0.5		
全窒素	< 0.05	< 0.05		0.2	0.29							
全燐	0.02	0.016		0.016	0.014							
その他項目												
前日の天候	晴れ	晴れ	晴れ	一時雨	一時雨	一時雨	晴れ	晴れ	晴れ	曇り	曇り	曇り
濁り	透明	透明	透明	透明	透明	透明	透明	透明	透明	透明	透明	透明
水色	16	16	16	16	16	16	15	15	15	15	15	15
透明度板傾斜角	0	0	0	0	0	0	0	0	0	0	0	0
DOの飽和率			118			111			104			105
干潮時刻1	0004	0004	0004	0424	0424	0424	0224	0224	0224	0841	0841	0841
干潮時刻2	1235	1235	1235				1314	1314	1314	2116	2116	2116
満潮時刻1	0540	0540	0540	2043	2043	2043	1036	1036	1036	0320	0320	0320
満潮時刻2	1916	1916	1916				1914	1914	1914	1427	1427	1427

項目	(13)	(14)	(15)	(16)	(17)	(18)						
一般項目												
採取月日	12月13日	12月13日	12月13日	02月15日	02月15日	02月15日						
採取時刻	08時25分	08時25分	08時25分	08時26分	08時26分	08時26分						
天候	晴れ	晴れ	晴れ	曇り	曇り	曇り						
気温	10	10	10	8.5	8.5	8.5						
水温	13.1	11.5		10.4	9.5							
採取位置	上層(表層)	下層	上層・下層の混合	上層(表層)	下層	上層・下層の混合						
採取水深	0.5	10	10	0.5	10	10						
全水深	19.7	19.7	19.7	19.2	19.2	19.2						
透明度	5	5	5	7.3	7.3	7.3						
生活環境項目												
pH			8.1			8.1						
DO			8.4			9.4						
COD			1.3			1.4						
大腸菌群数	2			2								
n-ヘキサン抽出物質_油分等	< 0.5			< 0.5								
全窒素	0.19	0.23										
全燐	0.017	0.018										
その他項目												
前日の天候	晴れ	晴れ	晴れ	曇り	曇り	曇り						
濁り	透明	透明	透明	透明	透明	透明						
水色	15	15	15	15	15	15						
透明度板傾斜角	0	0	0	0	0	0						
DOの飽和率			101			109						
干潮時刻1	1110	1110	1110	0138	0138	0138						
干潮時刻2	2351	2351	2351	1556	1556	1556						
満潮時刻1	618	618	618	0800	0800	0800						
満潮時刻2	1634	1634	1634									

地点統一番号	類型	調査年度		水域名			地点名			調査機関名		
07-602-51	A	2011		常磐沿岸海域			照島の東南東約800m付近			いわき市		
項目	(1)	(2)	(3)	(4)	(5)	(6)	(7)	(8)	(9)	(10)	(11)	(12)
一般項目												
採取月日	07月05日	07月05日	07月05日	08月23日	08月23日	08月23日	10月04日	10月04日	10月04日	11月09日	11月09日	11月09日
採取時刻	08時36分	08時36分	08時36分	08時41分	08時41分	08時41分	08時40分	08時40分	08時40分	08時40分	08時40分	08時40分
天候	薄曇り	薄曇り	薄曇り	曇り	曇り	曇り	快晴	快晴	快晴	晴れ	晴れ	晴れ
気温	29.5	29.5	29.5	26.6	26.6	26.6	22.5	22.5	22.5	19	19	19
水温	20.5	18.5		22.1	22.2		19.6	19.2		16.9	16	
採取位置	上層(表層)	下層	上層・下層の混合	上層(表層)	下層	上層・下層の混合	上層(表層)	下層	上層・下層の混合	上層(表層)	下層	上層・下層の混合
採取水深	0.5	10	10	0.5	10	10	0.5	10	10	0.5	10	10
全水深	12.5	12.5	12.5	13.1	13.1	13.1	17.2	17.2	17.2	12	12	12
透明度	4	4	4	9.2	9.2	9.2	7	7	7	6	6	6
生活環境項目												
pH			8.1			8.1			8.2			8.2
DO			8.6			7.7			7.6			8.1
COD			1.9			1.4			1.4			1.4
全窒素	< 0.05	< 0.05		0.23	0.25		0.17	0.29		0.2	0.23	
全燐	0.03	0.045		0.017	0.011		0.01	0.015		0.018	0.013	
その他項目												
前日の天候	晴れ	晴れ	晴れ	一時雨	一時雨	一時雨	晴れ	晴れ	晴れ	曇り	曇り	曇り
濁り	透明	透明	透明	透明	透明	透明	透明	透明	透明	透明	透明	透明
水色	15	15	15	16	16	16	13	13	13	14	14	14
透明度板傾斜角	0	0	0	0	0	0	0	0	0	0	0	0
DOの飽和率			121			112			105			108
干潮時刻1	0004	0004	0004	0424	0424	0424	0224	0224	0224	0841	0841	0841
干潮時刻2	1235	1235	1235				1314	1314	1314	2116	2116	2116
満潮時刻1	0540	0540	0540	2043	2043	2043	1036	1036	1036	0320	0320	0320
満潮時刻2	1916	1916	1916				1914	1914	1914	1427	1427	1427

項目	(13)	(14)	(15)	(16)	(17)	(18)						
一般項目												
採取月日	12月13日	12月13日	12月13日	02月15日	02月15日	02月15日						
採取時刻	08時52分	08時52分	08時52分	08時45分	08時45分	08時45分						
天候	晴れ	晴れ	晴れ	曇り	曇り	曇り						
気温	10	10	10	9.5	9.5	9.5						
水温	12.9	11.8		8.9	9.5							
採取位置	上層(表層)	下層	上層・下層の混合	上層(表層)	下層	上層・下層の混合						
採取水深	0.5	10	10	0.5	10	10						
全水深	15.5	15.5	15.5	14.1	14.1	14.1						
透明度	3	3	3	7.5	7.5	7.5						
生活環境項目												
pH			8.1			8.1						
DO			8.1			9.5						
COD			1.1			0.9						
全窒素	0.21	0.25		0.3	0.27							
全燐	0.024	0.019		0.007	0.017							
その他項目												
前日の天候	晴れ	晴れ	晴れ	曇り	曇り	曇り						
濁り	透明	透明	透明	透明	透明	透明						
水色	14	14	14	15	15	15						
透明度板傾斜角	0	0	0	0	0	0						
DOの飽和率			98			107						
干潮時刻1	1110	1110	1110	0138	0138	0138						
干潮時刻2	2351	2351	2351	1556	1556	1556						
満潮時刻1	618	618	618	0800	0800	0800						
満潮時刻2	1634	1634	1634									

地点統一番号	類型	調査年度		水域名			地点名			調査機関名		
07-602-52	A	2011		常磐沿岸海域			蛭田川沖東約1000m附近			いわき市		
項目	(1)	(2)	(3)	(4)	(5)	(6)	(7)	(8)	(9)	(10)	(11)	(12)
一般項目												
採取月日	07月05日	07月05日	07月05日	08月23日	08月23日	08月23日	10月04日	10月04日	10月04日	11月09日	11月09日	11月09日
採取時刻	08時11分	08時11分	08時11分	08時13分	08時13分	08時13分	08時14分	08時14分	08時14分	08時12分	08時12分	08時12分
天候	晴れ	晴れ	晴れ	曇り	曇り	曇り	快晴	快晴	快晴	晴れ	晴れ	晴れ
気温	28	28	28	24	24	24	20.5	20.5	20.5	17	17	17
水温	20.6	17		21.7	21.7		18.3	18.5		17.2	16.5	
採取位置	上層(表層)	下層	上層・下層の混合	上層(表層)	下層	上層・下層の混合	上層(表層)	下層	上層・下層の混合	上層(表層)	下層	上層・下層の混合
採取水深	0.5	10	10	0.5	10	10	0.5	10	10	0.5	10	10
全水深	11	11	11	14	14	14	12.3	12.3	12.3	15.8	15.8	15.8
透明度	3	3	3	6.2	6.2	6.2	6	6	6	6.5	6.5	6.5
生活環境項目												
pH			8.1			8.1			8.1			8.2
DO			8.6			7.7			7.5			8.2
COD			1.5			1.9			1.7			1.7
その他項目												
前日の天候	晴れ	晴れ	晴れ	一時雨	一時雨	一時雨	晴れ	晴れ	晴れ	曇り	曇り	曇り
濁り	透明	透明	透明	透明	透明	透明	透明	透明	透明	透明	透明	透明
水色	16	16	16	16	16	16	15	15	15	14	14	14
透明度板傾斜角	0	0	0	0	0	0	0	0	0	0	0	0
DOの飽和率			119			112			102			109
干潮時刻1	0004	0004	0004	0424	0424	0424	0224	0224	0224	0841	0841	0841
干潮時刻2	1235	1235	1235				1314	1314	1314	2116	2116	2116
満潮時刻1	0540	0540	0540	2043	2043	2043	1036	1036	1036	0320	0320	0320
満潮時刻2	1916	1916	1916				1914	1914	1914	1427	1427	1427

項目	(13)	(14)	(15)	(16)	(17)	(18)						
一般項目												
採取月日	12月13日	12月13日	12月13日	02月15日	02月15日	02月15日						
採取時刻	08時18分	08時18分	08時18分	08時17分	08時17分	08時17分						
天候	晴れ	晴れ	晴れ	曇り	曇り	曇り						
気温	10	10	10	8	8	8						
水温	12.5	10		8.4	9.5							
採取位置	上層(表層)	下層	上層・下層の混合	上層(表層)	下層	上層・下層の混合						
採取水深	0.5	10	10	0.5	10	10						
全水深	11.5	11.5	11.5	15.2	15.2	15.2						
透明度	4	4	4	8.5	8.5	8.5						
生活環境項目												
pH			8.1			8.1						
DO			8.6			9.4						
COD			1.8			1.2						
その他項目												
前日の天候	晴れ	晴れ	晴れ	曇り	曇り	曇り						
濁り	透明	透明	透明	透明	透明	透明						
水色	15	15	15	15	15	15						
透明度板傾斜角	0	0	0	0	0	0						
DOの飽和率			102			106						
干潮時刻1	1110	1110	1110	0138	0138	0138						
干潮時刻2	2351	2351	2351	1556	1556	1556						
満潮時刻1	618	618	618	0800	0800	0800						
満潮時刻2	1634	1634	1634									

地点統一番号	類型	調査年度		水域名			地点名			調査機関名		
07-602-53	A	2011		常磐沿岸海域			勿来港外の漁港区内			いわき市		
項目	(1)	(2)	(3)	(4)	(5)	(6)						
一般項目												
採取月日	07月05日	08月23日	10月04日	11月09日	12月13日	02月15日						
採取時刻	07時49分	07時45分	07時50分	07時52分	08時00分	07時57分						
天候	薄曇り	曇り	快晴	晴れ	晴れ	曇り						
気温	28	23.5	15.5	11	8	5.5						
水温	20.7	21.6	19.4	16.6	11.5	8.5						
採取位置	上層(表層)	上層(表層)	上層(表層)	上層(表層)	上層(表層)	上層(表層)						
採取水深	0.5	0.5	0.5	0.5	0.5	0.5						
全水深	7	6.3	6.4	5.4	5.2	7.4						
透明度	4.5	4.5	4	5	4	7						
生活環境項目												
pH	8.2	8.1	8.1	8.1	8.1	8.1						
DO	8.5	7.8	7	8	9	9.6						
COD	1.9	1.9	1.9	1.8	1.5	1.2						
その他項目												
前日の天候	晴れ	一時雨	晴れ	曇り	晴れ	曇り						
濁り	透明	透明	透明	透明	透明	透明						
水色	16	16	15	14	15	14						
透明度板傾斜角	0	0	0	0	0	0						
DOの飽和率	122	114	97	107	109	108						
干潮時刻1	0004	0424	0224	0841	1110	0138						
干潮時刻2	1235		1314	2116	2351	1556						
満潮時刻1	0540	2043	1036	0320	618	0800						
満潮時刻2	1916		1914	1427	1634							

地点統一番号	類型	調査年度		水域名			地点名			調査機関名		
07-602-54	A	2011		常磐沿岸海域			小浜港外の漁港区内			いわき市		
項目	(1)	(2)	(3)	(4)	(5)	(6)						
一般項目												
採取月日	07月05日	08月23日	10月04日	11月09日	12月13日	02月15日						
採取時刻	08時28分	08時32分	08時32分	08時30分	08時43分	08時35分						
天候	晴れ	曇り	快晴	晴れ	晴れ	曇り						
気温	28.5	25.1	22.5	18	10	9						
水温	19.9	22.7	22.4	17	12.9	9						
採取位置	上層(表層)	上層(表層)	上層(表層)	上層(表層)	上層(表層)	上層(表層)						
採取水深	0.5	0.5	0.5	0.5	0.5	0.5						
全水深	6.5	6.2	6.1	6.8	5.3	6.9						
透明度	2	3.7	3.5	5.5	4	1.8						
生活環境項目												
pH	8.1	8.1	8.1	8.1	8.1	8.1						
DO	8.6	7.2	7	7.5	8.5	9.3						
COD	1.7	1.3	1.2	1.2	1.4	1.1						
その他項目												
前日の天候	晴れ	一時雨	晴れ	曇り	晴れ	曇り						
濁り	透明	透明	透明	透明	透明	透明						
水色	14	16	14	14	15	14						
透明度板傾斜角	0	0	0	0	0	0						
DOの飽和率	121	107	102	100	105	105						
干潮時刻1	0004	0424	0224	0841	1110	0138						
干潮時刻2	1235		1314	2116	2351	1556						
満潮時刻1	0540	2043	1036	0320	618	0800						
満潮時刻2	1916		1914	1427	1634							

地点統一番号	類型	調査年度		水域名			地点名			調査機関名		
07-613-01	A	2011		常磐沿岸海域(小名浜港沖)			番所灯台から真方位245度線上約2000m地点			いわき市		
項目	(1)	(2)	(3)	(4)	(5)	(6)	(7)	(8)	(9)	(10)	(11)	(12)
一般項目												
採取月日	07月05日	07月05日	07月05日	08月23日	08月23日	08月23日	10月04日	10月04日	10月04日	11月09日	11月09日	11月09日
採取時刻	09時28分	09時28分	09時28分	09時35分	09時35分	09時35分	09時39分	09時39分	09時39分	09時25分	09時25分	09時25分
天候	薄曇り	薄曇り	薄曇り	曇り	曇り	曇り	快晴	快晴	快晴	晴れ	晴れ	晴れ
気温	31.5	31.5	31.5	26.3	26.3	26.3	24.7	24.7	24.7	21.8	21.8	21.8
水温	20.7	17.5		21.8	21.8		19.4	19.5		17	16.5	
採取位置	上層(表層)	下層	上層・下層の混合	上層(表層)	下層	上層・下層の混合	上層(表層)	下層	上層・下層の混合	上層(表層)	下層	上層・下層の混合
採取水深	0.5	10	10	0.5	10	10	0.5	10	10	0.5	10	10
全水深	15	15	15	15.3	15.3	15.3	17.4	17.4	17.4	14.6	14.6	14.6
透明度	4	4	4	8.2	8.2	8.2	7	7	7	5	5	5
生活環境項目												
pH			8.1			8.1			8.2			8.2
DO			8.5			7.7			7.8			8.3
COD			1.2			1.1			1.6			1.7
大腸菌群数	2			5400			0			0		
n-ヘキサン抽出物質_油分等	< 0.5			< 0.5			< 0.5			< 0.5		
全窒素	< 0.05	< 0.05		0.28	0.25		0.16	0.14		0.19	0.33	
全燐	0.021	0.022		0.021	0.013		0.009	0.012		0.01	0.003	
健康項目												
カドミウム			< 0.001									
全シアン			< 0.1									
鉛			< 0.005									
六価クロム			< 0.02									
砒素			< 0.005									
総水銀			< 0.0005									
アルキル水銀			< 0.0005									
PCB			< 0.0005									
ジクロロメタン			< 0.002									
四塩化炭素			< 0.0002									
1,2-ジクロロエタン			< 0.0004									
1,1-ジクロロエチレン			< 0.002									
シス-1,2-ジクロロエチレン			< 0.002									
1,1,1-トリクロロエタン			< 0.0005									
1,1,2-トリクロロエタン			< 0.0006									
トリクロロエチレン			< 0.002									
テトラクロロエチレン			< 0.0005									
1,3-ジクロロプロペン			< 0.0002									
チウラム			< 0.0006									
シマジン			< 0.0003									
チオベンカルブ			< 0.002									
ベンゼン			< 0.001									
セレン			< 0.002									
1,4-ジオキサン									< 0.005			
特殊項目												
フェノール類			< 0.005									
銅			< 0.01									
クロム			< 0.05									
水生生物保全項目												
全亜鉛			0.026						0.009			
その他項目												
前日の天候	晴れ	晴れ	晴れ	一時雨	一時雨	一時雨	晴れ	晴れ	晴れ	曇り	曇り	曇り
クロロフィルa	8			4								
濁り	透明	透明	透明	透明	透明	透明	透明	透明	透明	透明	透明	透明
水色	16	16	16	16	16	16	13	13	13	14	14	14
透明度板傾斜角	0	0	0	0	0	0	0	0	0	0	0	0
DOの飽和率			118			112			110			111
干潮時刻1	0004	0004	0004	0424	0424	0424	0224	0224	0224	0841	0841	0841
干潮時刻2	1235	1235	1235				1314	1314	1314	2116	2116	2116
満潮時刻1	0540	0540	0540	2043	2043	2043	1036	1036	1036	0320	0320	0320
満潮時刻2	1916	1916	1916				1914	1914	1914	1427	1427	1427

項目	(13)	(14)	(15)	(16)	(17)	(18)						
一般項目												
採取月日	12月13日	12月13日	12月13日	02月15日	02月15日	02月15日						
採取時刻	09時48分	09時48分	09時48分	09時45分	09時45分	09時45分						
天候	晴れ	晴れ	晴れ	曇り	曇り	曇り						
気温	12	12	12	10.5	10.5	10.5						
水温	12.6	11.5		9.2	9							
採取位置	上層(表層)	下層	上層・下層の混合	上層(表層)	下層	上層・下層の混合						
採取水深	0.5	10	10	0.5	10	10						
全水深	15	15	15	15.8	15.8	15.8						
透明度	3	3	3	6	6	6						
生活環境項目												
pH			8.1			8.1						
DO			8.5			9.8						
COD			1.8			1.7						
大腸菌群数	3			13								
n-ヘキサン抽出物質_油分等	< 0.5			< 0.5								
全窒素	0.2	0.23		0.26	0.25							
全燐	0.021	0.023		0.006	0.007							
その他項目												
前日の天候	晴れ	晴れ	晴れ	曇り	曇り	曇り						
クロロフィルa	3			2								
濁り	透明	透明	透明	透明	透明	透明						
水色	14	14	14	15	15	15						
透明度板傾斜角	0	0	0	0	0	0						
DOの飽和率			103			111						
干潮時刻1	1110	1110	1110	0138	0138	0138						
干潮時刻2	2351	2351	2351	1556	1556	1556						
満潮時刻1	618	618	618	0800	0800	0800						
満潮時刻2	1634	1634	1634									

地点統一番号	類型	調査年度		水域名			地点名			調査機関名		
07-613-02	A	2011		常磐沿岸海域(小名浜港沖)			八崎灯台から真方位115度線上約1500m地点			いわき市		
項目	(1)	(2)	(3)	(4)	(5)	(6)	(7)	(8)	(9)	(10)	(11)	(12)
一般項目												
採取月日	07月05日	07月05日	07月05日	08月23日	08月23日	08月23日	10月04日	10月04日	10月04日	11月09日	11月09日	11月09日
採取時刻	08時46分	08時46分	08時46分	08時50分	08時50分	08時50分	08時49分	08時49分	08時49分	08時45分	08時45分	08時45分
天候	晴れ	晴れ	晴れ	曇り	曇り	曇り	快晴	快晴	快晴	晴れ	晴れ	晴れ
気温	30	30	30	27	27	27	22	22	22	19.5	19.5	19.5
水温	21.2	17		21.7	22		20	18.5		17.2	16.5	
採取位置	上層(表層)	下層	上層・下層の混合	上層(表層)	下層	上層・下層の混合	上層(表層)	下層	上層・下層の混合	上層(表層)	下層	上層・下層の混合
採取水深	0.5	10	10	0.5	10	10	0.5	10	10	0.5	10	10
全水深	19.8	19.8	19.8	18.6	18.6	18.6	19.7	19.7	19.7	18	18	18
透明度	4	4	4	8.2	8.2	8.2	4	4	4	5.5	5.5	5.5
生活環境項目												
pH			8.1			8.1			8.2			8.2
DO			9.1			7.6			7.5			8.2
COD			1.5			1.2			1.5			1.6
大腸菌群数	490			5400			3100			130		
n-ヘキサン抽出物質_油分等	< 0.5			< 0.5			< 0.5			< 0.5		
全窒素	< 0.05	< 0.05		0.38	0.17		0.28	0.17		0.17	0.18	
全燐	0.024	0.023		0.026	0.011		0.019	0.015		0.014	0.014	
その他項目												
前日の天候	晴れ	晴れ	晴れ	一時雨	一時雨	一時雨	晴れ	晴れ	晴れ	曇り	曇り	曇り
濁り	透明	透明	透明	透明	透明	透明	透明	透明	透明	透明	透明	透明
水色	15	15	15	16	16	16	13	13	13	15	15	15
透明度板傾斜角	0	0	0	0	0	0	0	0	0	0	0	0
DOの飽和率			126			111			104			109
干潮時刻1	0004	0004	0004	0424	0424	0424	0224	0224	0224	0841	0841	0841
干潮時刻2	1235	1235	1235				1314	1314	1314	2116	2116	2116
満潮時刻1	0540	0540	0540	2043	2043	2043	1036	1036	1036	0320	0320	0320
満潮時刻2	1916	1916	1916				1914	1914	1914	1427	1427	1427

項目	(13)	(14)	(15)	(16)	(17)	(18)						
一般項目												
採取月日	12月13日	12月13日	12月13日	02月15日	02月15日	02月15日						
採取時刻	09時00分	09時00分	09時00分	08時55分	08時55分	08時55分						
天候	晴れ	晴れ	晴れ	曇り	曇り	曇り						
気温	10	10	10	9.5	9.5	9.5						
水温	12.8	11		8.8	9.2							
採取位置	上層(表層)	下層	上層・下層の混合	上層(表層)	下層	上層・下層の混合						
採取水深	0.5	10	10	0.5	10	10						
全水深	19.5	19.5	19.5	21	21	21						
透明度	5	5	5	7.3	7.3	7.3						
生活環境項目												
pH			8.1			8						
DO			8.6			9.5						
COD			1.4			0.8						
大腸菌群数	4			13								
n-ヘキサン抽出物質_油分等	< 0.5			< 0.5								
全窒素	0.18	0.23		0.36	0.32							
全燐	0.019	0.018		0.015	0.014							
その他項目												
前日の天候	晴れ	晴れ	晴れ	曇り	曇り	曇り						
濁り	透明	透明	透明	透明	透明	透明						
水色	14	14	14	15	15	15						
透明度板傾斜角	0	0	0	0	0	0						
DOの飽和率			104			107						
干潮時刻1	1110	1110	1110	0138	0138	0138						
干潮時刻2	2351	2351	2351	1556	1556	1556						
満潮時刻1	618	618	618	0800	0800	0800						
満潮時刻2	1634	1634	1634									

４　湖沼のプランクトンの測定結果

湖沼名	猪苗代湖
採取地点	湖心

調査機関：福島県

No	分類		種名・和名		計数単位	結　果(細胞数/㎥)				
						H23.5.19	H23.7.12	H23.8.10	H23.9.27	H23.10.5
						採水層 0-5M	採水層 0-5M	採水層 0-5M	採水層 0-5M	採水層 0-5M
1	動物プランクトン	原生動物	*Arcella discoides*	ヒラナベカムリ	個体				140	
2			*Arcella sp.*	ナベカムリの一種	個体			140		140
3			*Vorticella sp.*	ツリガネムシの一種	個体				140	2,100
4			CILIOPHORA	繊毛虫の仲間	個体	780				
5			Heliozoa	太陽虫の仲間	個体			3,000		710
6		輪虫類	*Asplanchna sp.*	フクロワムシの一種	個体				140	570
7			*Chromogaster ovalis*	フタエワムシ	個体		2,100	2,700	1,400	990
8			*Collotheca sp.*	ハナビワムシの一種	個体			2,700	990	850
9			*Conochilus unicornis*	ツノテマリワムシ	個体		570			
10			*Gastropus sp.*	ハラアシワムシの一種	個体		6,100	710	1,300	1,600
11			*Keratella cochlearis*	カメノコウワムシ	個体	210			710	710
12			*Ploesoma truncatum*	スジワムシ	個体			850	9,300	4,200
13			*Polyarthra sp.*	ハネウデワムシの一種	個体		1,700	1,300	1,700	7,400
14			*Synchaeta sp.*	ドロワムシの一種	個体		140	140		140
15		甲殻類	*Bosmina longirostris*	ゾウミジンコ	個体		10,000		990	280
16			*Holopedium gibberum*	ホロミジンコ	個体		1,100	2,100	14,000	3,800
17			copepodid of Calanoida	カラヌス目のコペポディド幼生	個体					280
18			copepodid of Cyclopoida	ケンミジンコのコペポディド幼生	個体	71	140			
19			nauplius of Copepoda	カイアシ類のノープリウス幼生	個体	110	420	140	280	850
20	植物プランクトン	藍藻類	*Aphanocapsa sp.*	アファノカプサの一種	群体					2,800
21			*Chroococcus sp.*	クロオコックスの一種	群体				18,000	55,000
22		珪藻類	*Acanthoceras zachariasi*	ナガイトマキケイソウ	細胞			1,400		
23			*Asterionella formosa*	ホシガタケイソウ	細胞	7,800	25,000			31,000
24			*Aulacoseira ambigua*	アウラコセイラの仲間	糸状体	6,400				
25			*Aulacoseira granulata*	アウラコセイラの仲間	糸状体				17,000	25,000
26			*Aulacoseira granulata var.angustissima*	アウラコセイラの仲間	糸状体			1,400		
27			*Cyclotella sp.*	ヒメマルケイソウの一種	細胞		17,000	9,200	27,000	13,000
28			*Fragilaria sp.*	オビケイソウの一種	細胞	13,000				57,000
29			*Nitzschia sp.*	ササノハケイソウの一種	細胞	710				1,400
30			*Synedra ulna*	マルクビハリケイソウ	細胞	350				
31			*Synedra sp.*	ハリケイソウの一種	細胞	1,100				
32			*Tabellaria fenestrata*	ヌサガタケイソウ	細胞	21,000				
33			*Urosolenia longiseta*	ナガウロコケイソウ	細胞				5,700	37,000
34		緑藻類	*Crucigenia sp.*	クルキゲニアの一種	群体				2,800	1,400
35			*Dictyosphaerium pulchellum*	ディクティオスフェリウムの仲間	群体				1,400	1,400
36			*Elakatothrix gelatinosa*	エラカトスリックスの仲間	群体		85,000			
37			*Golenkinia paucispina*	ゴレンキニアの仲間	群体			710		
38			*Monoraphidium sp.*	モノラフィディウムの一種	細胞				8,500	
39			*Pediastrum boryanum*	サメハダクンショウモ	群体					1,400
40			*Pediastrum duplex*	フタゾノクンショウモ	群体			710		
41			*Planktosphaeria gelatinosa*	プランクトスフェリアの仲間	群体		1,400	350,000		
42			*Planktosphaeria sp.*	プランクトスフェリアの一種	群体				7,100	21,000
43			*Quadrigula sp.*	クワドリグラの一種	群体				2,800	4,200
44			*Scenedesmus sp.*	イカダモの一種	群体				5,700	
45			*Sphaerocystis schroeteri*	スフェロキスチスの仲間	群体		23,000			
46			*Sphaerocystis sp.*	スフェロキスチスの一種	群体	3,200				
47			*Spondylosium sp.*	スポンジロシウムの一種	群体		1,400			4,200
48			*Staurastrum sp.*	ツゾミモの一種	細胞				1,400	
49		渦鞭毛藻類	*Ceratium hirundinella*	ツノオビムシ	細胞	1,400	48,000	77,000	62,000	120,000
50			*Peridinium sp.*	ウズオビムシの一種	細胞	18,000	20,000	2,800	5,700	4,200
51		黄金色藻類	*Dinobryon bavaricum*	ホソヒダサヤツナギ	群体					2,800
52			*Dinobryon divergens*	ヒダサヤツナギ	群体	1,100	29,000,000	6,400	9,900	41,000
53			*Pseudokephyrion sp.*	シュウドケフィリオンの一種	細胞		4,200			
総細胞数(細胞数/㎥)						75,231	29,247,270	463,400	206,090	448,420
検出種類数						15	19	19	26	33

湖沼名	猪苗代湖
採取地点	小石ヶ浜水門

調査機関：福島県

No	分類		種名・和名		計数単位	結　果(細胞数/㎥)				
						H23.5.19	H23.7.12	H23.8.10	H23.10.5	
						採水層 0-5M	採水層 0-5M	採水層 0-5M	採水層 0-5M	
1	動物プランクトン	原生動物	*Arcella vulgaris*	ナベカムリ	個体		140			
2			*Vorticella sp.*	ツリガネムシの一種	個体			6,100	710	
3			Heliozoa	太陽虫の仲間	個体		140	18,000	1,600	
4		輪虫類	*Asplanchna sp.*	フクロワムシの一種	個体		140	140		
5			*Asplanchna spp.*	フクロワムシの複数種	個体				710	
6			*Chromogaster ovalis*	フタエワムシ	個体		8,800	2,100	420	
7			*Collotheca sp.*	ハナビワムシの一種	個体			5,000	850	
8			*Conochilus hippocrepis*	テマリワムシ	個体				140	
9			*Conochilus unicornis*	ツノテマリワムシ	個体		990	1,400		
10			*Gastropus sp.*	ハラアシワムシの一種	個体		5,400	420	1,700	
11			*Keratella cochlearis*	カメノコウワムシ	個体	1,400			850	
12			*Ploesoma hudsoni*	イボスジワムシ	個体			140		
13			*Ploesoma truncatum*	スジワムシ	個体		140	3,400	9,500	
14			*Polyarthra sp.*	ハネウデワムシの一種	個体	280	850	2,400	4,400	
15			*Synchaeta sp.*	ドロワムシの一種	個体	170	140	420		
16			*Trichocerca cylindrica*	ツメナガネズミワムシ	個体		140			
17		甲殻類	*Bosmina longirostris*	ゾウミジンコ	個体	28	4,400	1,400	990	
18			*Holopedium gibberum*	ホコミジンコ	個体			2,000	3,500	
19			copepodid of Calanoida	カラヌス目のコペポディド期幼生	個体				850	
20			copepodid of Cyclopoida	ケンミジンコのコペポディド期幼生	個体			140	710	
21			nauplius of Copepoda	カイアシ類のノープリウス期幼生	個体	85	140	710	3,300	
22	植物プランクトン	藍藻類	*Chroococcus sp.*	クロオコックスの一種	群体				8,500	
23			*Oscillatoria sp.*	ユレモの一種	糸状体	3,700				
24			*Phormidium sp.*	ユレモの一種	糸状体				2,800	
25		珪藻類	*Acanthoceras zachariasi*	ナガイトマキケイソウ	細胞			5,700		
26			*Achnanthes sp.*	アクナンテスの一種	細胞				2,800	
27			*Asterionella formosa*	ホシガタケイソウ	細胞	11,000		48,000		
28			*Aulacoseira ambigua*	アウラコセイラの仲間	糸状体		11,000	140,000		
29			*Aulacoseira granulata*	アウラコセイラの仲間	糸状体	570		100,000	25,000	
30			*Aulacoseira granulata var.angustissima*	アウラコセイラの仲間	糸状体		13,000	88,000		
31			*Aulacoseira sp.*	アウラコセイラの一種	糸状体	18,000		190,000	57,000	
32			*Cyclotella sp.*	ヒメマルケイソウの一種	細胞		1,400	20,000	11,000	
33			*Diatoma sp.*	イタケイソウの一種	細胞	12,000				
34			*Fragilaria sp.*	オビケイソウの一種	細胞	45,000			170,000	
35			*Melosira varians*	チャヅツケイソウ	糸状体	6,800		42,000		
36			*Navicula sp.*	フナガタケイソウの一種	細胞				34,000	
37			*Nitzschia acicularis*	ササノハケイソウの仲間	細胞	2,300				
38			*Nitzschia sp.*	ササノハケイソウの一種	細胞	2,800		5,700	2,800	
39			*Rhizosolenia eriensis*	ウロコケイソウ	細胞		1,400	2,800	5,700	
40			*Surirella sp.*	コバンケイソウの一種	細胞	1,400				
41			*Synedra ulna*	マルクビハリケイソウ	細胞	570				
42			*Synedra sp.*	ハリケイソウの一種	細胞				51,000	
43			*Tabellaria fenestrata*	ヌサガタケイソウ	細胞	9,600	5,700			
44			*Urosolenia longiseta*	ナガウロコケイソウ	細胞	570	13,000	5,700		
45		緑藻類	*Chlamydomonas sp.*	クラミドモナスの一種	細胞			2,800		
46			*Closterium spp.*	ミカヅキモの複数種	細胞	570				
47			*Elakatothrix gelatinosa*	エラカトスリックスの仲間	群体		2,800			
48			*Gonatozygon sp.*	ゴナトジゴンの一種	細胞				5,700	
49			*Mougeotia sp.*	ヒザオリの一種	糸状体	2,800				
50			*Planktosphaeria gelatinosa*	プランクトスフェリアの仲間	群体			440,000		
51			*Planktosphaeria sp.*	プランクトスフェリアの一種	群体				17,000	
52			*Quadrigula sp.*	クワドリグラの一種	群体				2,800	
53			*Scenedesmus sp.*	イカダモの一種	群体		1,400			
54			*Sphaerocystis schroeteri*	スフェロキスチスの仲間	群体		4,200			
55			*Sphaerocystis sp.*	スフェロキスチスの一種	群体				5,700	
56			*Spondylosium sp.*	スポンジロシウムの一種	群体			2,800		
57		渦鞭毛藻類	*Ceratium hirundinella*	ツノオビムシ	細胞	570	14,000	45,000	210,000	
58			*Peridinium sp.*	ウズオビムシの一種	細胞	1,400	51,000		2,800	
59		黄金色藻類	*Chrysococcus sp.*	クリソコックスの一種	細胞	280				
60			*Dinobryon bavaricum*	ホソヒゲサヤツナギ	群体				5,700	
61			*Dinobryon divergens*	ヒゲサヤツナギ	群体	850	9,000,000	5,700	74,000	
62			*Pseudokephyrion sp.*	シュウドケフィリオンの一種	細胞		5,700			
総細胞数(細胞数/㎥)						122,743	9,146,020	1,187,970	724,530	
検出種類数						24	25	31	34	

湖沼名	猪苗代湖
採取地点	天神浜

調査機関：福島県

No	分類		種名・和名		計数単位	結　果(細胞数/㎖)				
						H23.5.19	H23.7.12	H23.8.10	H23.10.5	
						採水層 0-1.5M	採水層 0-1M	採水層 0-1M	採水層 0-0.5M	
1	動物プランクトン	原生動物	*Arcella discoides*	ヒラナベカムリ	個体				350	
2			*Arcella vulgaris*	ナベカムリ	個体		710	9,200		
3			*Arcella sp.*	ナベカムリの一種	個体		1,400			
4			*Difflugia sp.*	ツボカムリの一種	個体			4,200		
5			*Euglypha sp.*	ウロコカムリの一種	個体				710	
6			*Vorticella sp.*	ツリガネムシの一種	個体				2,500	
7			CILIOPHORA	繊毛虫の仲間	個体				350	
8			Heliczoa	太陽虫の仲間	個体			710	350	
9		輪虫類	*Asplanchna sp.*	フクロワムシの一種	個体		7,800			
10			*Brachionus angularis*	コガタツボワムシ	個体		710	11,000		
11			*Chromogaster ovalis*	フタエワムシ	個体		7,800	6,400	710	
12			*Conochilus unicornis*	ツノテマリワムシ	個体		710	120,000		
13			*Euchlanis dilatata*	ハオリワムシ	個体				350	
14			*Filinia sp.*	ミツウデワムシの一種	個体			2,100		
15			*Gastropus sp.*	ハラアシワムシの一種	個体		2,100	710	1,100	
16			*Keratella cochlearis*	カメノコウワムシ	個体	190		8,500	1,800	
17			*Lepadella sp.*	ウサギワムシの一種	個体				350	
18			*Ploesoma truncatum*	スジワムシ	個体		2,100	59,000	1,800	
19			*Polyarthra sp.*	ハネウデワムシの一種	個体	47	11,000	190,000	6,400	
20			*Synchaeta sp.*	ドロワムシの一種	個体	140		57,000		
21			*Trichocerca sp.*	ネズミワムシの一種	個体				350	
22		甲殻類	*Bosmina longirostris*	ゾウミジンコ	個体	190	7,800	4,200	1,100	
23			copepedid of Cyclopoida	ケンミジンコのコペポディド幼生	個体		710	710	710	
24			nauplius of Copepoda	カイアシ類のノープリウス幼生	個体	94	6,400	42,000	1,800	
25	植物プランクトン	藍藻類	*Chroococcus sp.*	クロオコックスの一種	群体				71,000	
26			*Oscillatoria sp.*	ユレモの一種	糸状体	8,500		500,000		
27			*Phormidium sp.*	ユレモの一種	糸状体				57,000	
28		珪藻類	*Acanthoceras zachariasi*	ナガイトマキケイソウ	細胞		42,000	35,000		
29			*Achnanthes sp.*	アクナンテスの一種	細胞				300,000	
30			*Amphora sp.*	アンフォラの一種	細胞	940				
31			*Asterionella formosa*	ホシガタケイソウ	細胞	55,000				
32			*Aulacoseira ambigua*	アウラコセイラの仲間	糸状体	5,200	50,000	460,000		
33			*Aulacoseira granulata*	アウラコセイラの仲間	糸状体			250,000		
34			*Aulacoseira granulata var.angustissima*	アウラコセイラの仲間	糸状体		120,000	1,800,000		
35			*Aulacoseira sp.*	アウラコセイラの一種	糸状体		64,000		21,000	
36			*Cyclotella sp.*	ニメマルケイソウの一種	細胞	6,600		18,000	35,000	
37			*Diatoma vulgare*	イタケイソウの仲間	細胞	50,000				
38			*Fragilaria crotonensis*	オビケイソウ	細胞			88,000	110,000	
39			*Fragilaria sp.*	オビケイソウの一種	細胞	18,000	830,000	12,000,000	1,800,000	
40			*Navicula sp.*	フナガタケイソウの一種	細胞	1,400				
41			*Navicula spp.*	フナガタケイソウの複数種	細胞				99,000	
42			*Nitzschia acicularis*	ササノハケイソウの仲間	細胞	5,700				
43			*Nitzschia sp.*	ササノハケイソウの一種	細胞				50,000	
44			*Nitzschia spp.*	ササノハケイソウの複数種	細胞	8,000				
45			*Rhizosolenia eriensis*	ウロコケイソウ	細胞			18,000		
46			*Synedra acus*	ハリケイソウ	細胞	1,900		190,000		
47			*Synedra spp.*	ハリケイソウの複数種	細胞				910,000	
48			*Tabellaria fenestrata*	ヌサガタケイソウ	細胞		110,000			
49			*Tabellaria sp.*	ヌサガタケイソウの一種	細胞	7,500				
50			*Urosolenia longiseta*	ナガウロコケイソウ	細胞		28,000	71,000		
51		緑藻類	*Actinastrum hantzschii*	アクチナストルムの一種	群体			71,000		
52			*Chlamydomonas sp.*	クラミドモナスの一種	細胞	7,500	14,000			
53			*Elakatothrix gelatinosa*	ニラカトスリックスの仲間	群体		50,000			
54			*Eudorina elegans*	タマヒゲマワリ	群体	940		71,000		
55			*Golenkinia paucispina*	ゴレンキニアの仲間	群体			18,000		
56			*Gonatozygon sp.*	ゴナトジゴンの一種	細胞			250,000		
57			*Monorephidium contortum*	モノラフィディウムの仲間	細胞			71,000		
58			*Monoraphidium sp.*	モノラフィディウムの一種	細胞	940				
59			*Oedogonium sp.*	サヤミドロの一種	糸状体			18,000	110,000	
60			*Paulschulzia sp.*	パウルシュルジアの仲間	群体		64,000			
61			*Pediastrum duplex*	フタゾノクンショウモ	群体		28,000	280,000		
62			*Planktosphaeria gelatinosa*	プランクトスフェリアの仲間	群体	470		18,000		
63			*Scenedesmus spinosus*	イカダモの仲間	群体			53,000	7,100	
64			*Spirogyra sp.*	アオミドロの一種	糸状体			270,000		
65			*Spondylosium sp.*	スポンジロシウムの一種	群体				7,100	
66		渦鞭毛藻類	*Ceratium hirundinella*	ツノオビムシ	細胞		21,000	110,000	520,000	
67			*Peridinium sp.*	ウズオビムシの一種	細胞	6,100	35,000		7,100	
68		黄金色藻類	*Chrysococcus sp.*	クリソコックスの一種	細胞	1,900				
69			*Dinobryon divergens*	ヒダサヤツナギ	群体		12,000,000		78,000	
70			*Mallomonas sp.*	ミノヒゲムシの一種	細胞				7,100	
総細胞数(細胞数/㎖)						187,251	13,505,240	17,175,730	4,210,130	
検出種類数						23	26	37	33	

湖沼名	猪苗代湖
採取地点	安積疎水取水口

調査機関：福島県

No	分類		種名・和名		計数単位	結　果(細胞数/㎥)			
						H23.5.19	H23.7.12	H23.8.10	H23.10.5
						採水層 0-2M	採水層 0-2M	採水層 0-2M	採水層 0-1M
1	動物プランクトン	原生動物	*Arcella sp.*	ナベカムリの一種	個体			180	
2			*Vorticella sp.*	ツリガネムシの一種	個体				1,200
3			Heliozoa	太陽虫の仲間	個体			5,200	1,100
4		輪虫類	*Asplanchna sp.*	フクロワムシの一種	個体		710		
5			*Chromogaster ovalis*	フタエワムシ	個体		6,700	270	1,100
6			*Collotheca sp.*	ハナビワムシの一種	個体			7,800	1,100
7			*Conochilus hippocrepis*	テマリワムシ	個体				530
8			*Gastropus sp.*	ハラアシワムシの一種	個体		4,600		710
9			*Keratella cochlearis*	カメノコウワムシ	個体	6,200			530
10			*Ploesoma truncatum*	スジワムシ	個体			530	3,500
11			*Polyarthra sp.*	ハネウデワムシの一種	個体	71	1,400	270	3,700
12			*Synchaeta sp.*	ドロワムシの一種	個体	280	710	88	
13			*Trichocerca sp.*	ネズミワムシの一種	個体				180
14		甲殻類	*Bosmina longirostris*	ソウミジンコ	個体		14,000		
15			*Holopedium gibberum*	ホロミジンコ	個体		2,800	88	180
16			copepodid of Cyclopoida	ケンミジンコのコペポディド幼生	個体	71		710	180
17			nauplius of Copepoda	カイアシ類のノープリウス期幼生	個体	420	350	1,100	880
18	植物プランクトン	藍藻類	*Chroococcus sp.*	クロオコックスの一種	群体				67,000
19			*Microcystis aeruginosa*	アオコ	群体				3,500
20			*Oscillatoria sp.*	ユレモの一種	糸状体				50,000
21		珪藻類	*Acanthoceras zachariasi*	ナガイトマキケイソウ	細胞			880	
22			*Achnanthes sp.*	アクナンテスの一種	細胞			5,300	64,000
23			*Asterionella formosa*	ホシガタケイソウ	細胞	18,000			
24			*Aulacoseira ambigua*	アウラコセイラの仲間	糸状体	11,000	7,100	13,000	
25			*Aulacoseira granulata*	アウラコセイラの仲間	糸状体			4,400	32,000
26			*Aulacoseira granulata var.angustissima*	アウラコセイラの仲間	糸状体		18,000	9,700	
27			*Aulacoseira sp.*	アウラコセイラの一種	糸状体				57,000
28			*Cocconeis sp.*	コメツブケイソウの一種	細胞				3,500
29			*Cyclotella sp.*	ヒメマルケイソウの一種	細胞		14,000	4,400	28,000
30			*Cymbella sp.*	クチビルケイソウの一種	細胞				3,500
31			*Fragilaria crotonensis*	オビケイソウ	細胞	21,000			46,000
32			*Fragilaria sp.*	オビケイソウの一種	細胞			49,000	590,000
33			*Melosira varians*	チャヅツケイソウ	糸状体	2,800		880	
34			*Navicula spp.*	フナガタケイソウの複数種	細胞				25,000
35			*Nitzschia acicularis*	ササノハケイソウの仲間	細胞	4,200			
36			*Nitzschia sp.*	ササノハケイソウの一種	細胞			12,000	25,000
37			*Nitzschia spp.*	ササノハケイソウの複数種	細胞	12,000			
38			*Rhizosolenia eriensis*	ウロコケイソウ	細胞				28,000
39			*Synedra ulna*	マルクビハリケイソウ	細胞	2,100		880	
40			*Synedra spp.*	ハリケイソウの複数種	細胞				160,000
41			*Tabellaria fenestrata*	ヌサガタケイソウ	細胞	26,000			
42			*Thalassiosira sp.*	タラシオシラの一種	細胞				7,100
43			*Urosolenia longiseta*	ナガウロコケイソウ	細胞	21,000	3,500		11,000
44		緑藻類	*Chlamydomonas sp.*	クラミドモナスの一種	細胞			880	3,500
45			*Golenkinia paucispina*	ゴレンキニアの仲間	群体			2,700	
46			*Monoraphidium contortum*	モノラフィディウムの仲間	細胞	1,400		880	
47			*Oedogonium sp.*	サヤミドロの一種	糸状体				11,000
48			*Pandorina morum*	カタマリヒゲマワリ	群体	710			
49			*Pediastrum duplex*	フタツノクンショウモ	群体			1,800	
50			*Planktosphaeria gelatinosa*	プランクトスフェリアの仲間	群体		3,500		
51			*Planktosphaeria sp.*	プランクトスフェリアの一種	群体			200,000	32,000
52			*Scenedesmus sp.*	イカダモの一種	群体	710			
53			*Sphaerocystis sp.*	スフェロキスチスの一種	群体	1,400			3,500
54			*Spirogyra sp.*	アオミドロの一種	糸状体			2,700	
55			*Spondylosium sp.*	スポンジロシウムの一種	群体			880	
56		渦鞭毛藻類	*Ceratium hirundinella*	ツノオビムシ	細胞	6,400	71,000	66,000	110,000
57			*Peridinium sp.*	ウズオビムシの一種	細胞	24,000	71,000	880	3,500
58		黄金色藻類	*Chrysococcus sp.*	クリソコックスの一種	細胞	2,800	11,000		
59			*Dinobryon divergens*	ヒダサヤツナギ	群体	3,500	13,000,000	8,000	64,000
60			*Pseudokephyrion sp.*	シュウドケファリオンの一種	細胞		3,500		
総細胞数(細胞数/㎥)						166,062	13,233,870	401,396	1,442,990
検出種類数						22	18	30	37

湖沼名	猪苗代湖
採取地点	高橋川河口付近

調査機関：福島県

No	分類		種名・和名		計数単位	結　果(細胞数/㎥)				
						H23.8.10	H23.10.5			
						採水層 0-1M	採水層 0-0.5M			
1	動物プランクトン	原生動物	*Arcella vulgaris*	ナベカムリ	個体		24,000			
2			*Arcella spp.*	ナベカムリの複数種	個体		57,000			
3			*Centropyxis aculeata*	トゲフセツボカムリ	個体		8,500			
4			*Difflugia corona*	トゲツボカムリ	個体	180				
5			*Euglypha sp.*	ウロコカムリの一種	個体		1,400			
6			*Vorticella sp.*	ツリガネムシの一種	個体	180	5,700			
7			CILIOPHORA	繊毛虫の仲間	個体		1,400			
8			Heliozoa	太陽虫の仲間	個体	14,000	7,100			
9		輪虫類	*Asplanchna sp.*	フクロワムシの一種	個体	350				
10			*Cephalodella sp.*	カシラワムシの一種	個体		5,700			
11			*Collotheca sp.*	ハナビワムシの一種	個体	4,800				
12			*Conochilus unicornis*	ツノテマリワムシ	個体	530				
13			*Gastropus sp.*	ハラアシワムシの一種	個体	350				
14			*Keratella cochlearis*	カメノコウワムシ	個体	350				
15			*Lepadella sp.*	ウサギワムシの一種	個体		2,800			
16			*Ploesoma truncatum*	スジワムシ	個体	6,900	9,900			
17			*Polyarthra sp.*	ハネウデワムシの一種	個体	3,200	5,700			
18			*Trichotria tetractis*	シリトゲオニワムシ	個体	180	1,400			
19		甲殻類	*Alona sp.*	シカクミジンコの一種	個体	180				
20			copepodid of Cyclopoida	ケンミジンコのニペヒダディド幼生	個体		2,800			
21			nauplius of Copepoda	カイアシ類のノープリウス期幼生	個体		21,000			
22	植物プランクトン	藍藻類	*Chroococcus sp.*	クロオコックスの一種	群体		71,000			
23			*Oscillatoria sp.*	ユレモの一種	糸状体		350,000			
24			*Phormidium sp.*	ユレモの一種	糸状体		71,000			
25		珪藻類	*Acanthoceras zachariasi*	ナガイトマキケイソウ	細胞	7,100				
26			*Achnanthes lanceolata*	アクナンテスの仲間	細胞	21,000				
27			*Achnanthes sp.*	アクナンテスの一種	細胞		3,600,000			
28			*Aulacoseira ambigua*	アウラコセイラの仲間	糸状体	78,000				
29			*Aulacoseira granulata*	アウラコセイラの仲間	糸状体	21,000				
30			*Aulacoseira granulata var.angustissima*	アウラコセイラの仲間	糸状体	14,000				
31			*Cocconeis placentula*	コメツブケイソウ	細胞		1,500,000			
32			*Cyclotella sp.*	ヒメマルケイソウの一種	細胞	14,000	280,000			
33			*Cymbella sp.*	クチビルケイソウの一種	細胞		140,000			
34			*Fragilaria crotonensis*	オビケイソウ	細胞		1,600,000			
35			*Fragilaria sp.*	オビケイソウの一種	細胞	28,000,000	430,000,000			
36			*Navicula sp.*	フナガタケイソウの一種	細胞	28,000				
37			*Navicula spp.*	フナガタケイソウの複数種	細胞		1,500,000			
38			*Nitzschia fruticosa*	ササノハケイソウの仲間	細胞		140,000			
39			*Nitzschia linearis*	ササノハケイソウの仲間	細胞	7,100				
40			*Nitzschia sp.*	ササノハケイソウの一種	細胞	35,000	780,000			
41			*Pinnularia sp.*	ハネケイソウの一種	細胞	7,100	71,000			
42			*Surirella sp.*	コバンケイソウの一種	細胞	14,000	71,000			
43			*Synedra ulna*	マルクビハリケイソウ	細胞	7,100	1,100,000			
44			*Synedra sp.*	ハリケイソウの一種	細胞		2,200,000			
45		緑藻類	*Chlamydomonas sp.*	クラミドモナスの一種	細胞	7,100				
46			*Gonatozygon sp.*	ゴナトジゴンの一種	細胞	21,000	71,000			
47			*Mougeotia sp.*	ヒザオリの一種	糸状体		1,300,000			
48			*Oedogonium sp.*	サヤミドロの一種	糸状体		4,100,000			
49			*Pediastrum duplex*	フタゴノクンショウモ	群体		140,000			
50			*Planktosphaeria gelatinosa*	プランクトスフェリアの仲間	群体	500,000				
51			*Spirogyra sp.*	アオミドロの一種	糸状体	7,100	1,200,000			
52		渦鞭毛藻類	*Ceratium hirundinella*	ツノオビムシ	細胞	78,000	350,000			
総細胞数(細胞数/㎥)						28,897,800	450,789,400			
検出種類数						30	36			

湖沼名	猪苗代湖
採取地点	浜路浜

調査機関：郡山市

区分		属種名・和名		結果（個/m³）			
				1	2	3	4
			採取年月日	H23.4.26	H23.6.21	H23.8.2	H23.10.19
			採取深度(m)	0～5	0～5	0～5	0～5
動物プランクトン	原生動物	*Arcella* sp.	ナベカムリ属の一種	55			
		Cryptomonas sp.	クリプトモナス属の一種	2600	27000	24000	15000
		Centrohelida	中心粒太陽虫目			230	5900
		Strombilidium sp.	ストロンビディウム属の一種				270
		Monodinium balbiani	モノディニウム属				540
	輪虫類	*Keratella cochlearis*	カメノコウワムシ	710	28000		670
		Asplanchna sp.	フクロワムシ属の一種	160		570	670
		Polyarthra sp.	ハネウデワムシ属の一種	1000	19000	2800	2400
		Notholca labis	シリキレシマワムシ	55			
		Collotheca sp.	ハナビワムシ属の一種	55		1900	
		Ploesoma sp.	スジワムシ属の一種			2000	670
		Lepadella sp.	ウサギワムシ属の一種			460	
		Synchaeta sp.	ドロワムシ属の一種				130
	甲殻類	Nauplius	ノウプリウス幼生	440	880	110	800
		Cyclops	ケンミジンコの一種	220	220		270
		Bosmina longirostris	ゾウミジンコ		9000	4600	
		Holopedium gibberum	ホロミジンコ		660	8800	1000
植物プランクトン	藍藻類	*Oscillatoria* sp.	ユレモ属の一種	1900	40000	4300	91000
	渦鞭毛藻類	*Dinobryon divergens*	ヒダサヤツナギ	6100	67000000	1900000	5800000
		Uroglena sp.	ウログレナ属の一種		55000	39000	80000
	珪藻類	*Melosira varians*	タルケイソウ	27000	3700	82000	31000
		Tabellaria sp.	ヌサガタケイソウ属の一種	19000	1700	1800	3500
		Fragilaria sp.	オビケイソウ属の一種	73000	220	88000	94000
		Pinnularia sp.	ハネケイソウ属の一種	55			
		Navicula sp.	フナガタケイソウ属の一種	1300			270
		Cymbella sp.	クチビルケイソウ属の一種	550			270
		Nitzschia sp.	ニッチア属の一種	880			
		Surirella sp.	コバンケイソウ属の一種	1300			800
		Aulacoseira sp.	アウラコセイラ属の一種	1600			
		Synedra spp.	ハリケイソウ属	1400			
		Cyclotella sp.	ヒメマルケイソウ属の一種	220	2600	60000	10000
		Aulacoseira italica	アウラコセイラ属	150000	41000	22000	50000
		Asterionella formosa	ホシガタケイソウ	5300	69000	8700	8000
		Aulacoseira granulata	アウラコセイラ属			310000	55000
		Synedra sp.	ハリケイソウ属の一種			4100	5300
		Synedra acus	ハリケイソウ			460	
		Stauroneis sp.	スタウロネイス属				270
	渦鞭毛藻類	*Ceratium hirundinella*	イケツノオビムシ	220	45000	100000	310000
		Peridinium sp.	ウズオビムシ属の一種	1500	26000	6600	6400
		Tetradinium sp.	テトラディニウム属の一種	110			
	ユーグレナ藻類	*Trachelomonas* sp.	カラヒゲムシ属の一種		440		
	緑藻類	*Spirogyra* sp.	アオミドロ属の一種	820			4700
		Closterium sp.	ミカヅキモ属の一種	380			
		Sphaerocystis sp.	スフェロキスチス属の一種	81000		5000000	2300000
		Mougeotie sp.	ヒザオリ属の一種	6800	1600		
		Pediastrum duplex	フタツノクンショウモ	2600		18000	17000
		Cladophora sp.	シオグサ属の一種	8800			
		Pandrina sp.	パンドリナ属の一種		7000		
		Eudorina sp.	タマヒゲマワリ属の一種			9100	
		Scenedesmus sp.	イカダモ属の一種			920	540
		Spondylsoium sp.	スポンディロシウム属の一種			920	1000
		Staurastrum sp.	スタウラスツルム属の一種			110	
		Elakatothrix gelatinosa	エラカトスリックス属				1000
		Xanthidium sp.	サンチジウム属の一種				270
		Dictyosphaerium sp.	ディクティオスフェリウム属の一種				1200
合計				397130	67377920	7701480	8899840

湖沼名	猪苗代湖
採取地点	舟津港

調査機関：郡山市

区分		属種名・和名		結果（個／m^3）			
			採取年月日	1 H23.4.26	2 H23.6.21	3 H23.8.2	4 H23.10.19
			採取深度（m）	0～5	0～5	0～5	0～5
動物プランクトン	原生動物	*Cryptomonas* sp.	クリプトモナス属の一種	3300	52000	13000	8000
		Centrohelida	中心粒太陽虫目	66		38	3200
	輪虫類	*Keratella cochlearis*	カメノコウワムシ	460	98000	150	130
		Asplanchna sp.	フクロワムシ属の一種	130	880	180	1400
		Lecane sp.	ツキガタワムシ属の一種	66			
		Synchaeta sp.	ドロワムシ属の一種	190	220		
		Polyarthra sp.	ハネウデワムシ属の一種	1100	23000	1400	2400
		Notholca labis	シリキレシマワムシ	66			
		Ploesoma sp.	スジワムシ属の一種			1000	670
		Collotheca sp.	ハナビワムシ属の一種			1200	
	甲殻類	Nauplius	ノウプリウス幼生	390		860	940
		Holopedium gibberum	ホロミジンコ	66	220	4000	3700
		Bosmina longirostris	ゾウミジンコ		3700	5700	130
		Cyclops	ケンミジンコの一種		1300		130
植物プランクトン	藍藻類	*Oscillatoria* sp.	ユレモ属の一種	1100		1400	230000
	黄金色藻類	*Dinobryon divergens*	ヒダサヤツナギ	5500	73000000	1100000	3700000
		Uroglena sp.	ウログレナ属の一種		150000	34000	210000
	珪藻類	*Melosira varians*	タルケイソウ	16000	29000	31000	240000
		Tabellaria sp.	ヌサガタケイソウ属の一種	51000	8400	1600	670
		Fragilaria sp.	オビケイソウ属の一種	53000	30000	12000	120000
		Synedra ulna	マルクビハリケイソウ	660			
		Frustulia sp.	ヒシガタケイソウ属の一種	260			
		Pinnularia sp.	ハネケイソウ属の一種	260			
		Navicula sp.	フナガタケイソウ属の一種	920			
		Gomphonema sp.	クサビケイソウ属の一種	790			
		Cymbella sp.	クチビルケイソウ属の一種	390	440	180	
		Nitzschia sp.	ニッチア属の一種	390			
		Surirella sp.	コバンケイソウ属の一種	1000			1700
		Synedra acus	ハリケイソウ	530		5000	
		Synedra spp.	ハリケイソウ属	1900			
		Cyclotella sp.	ヒメマルケイソウ属の一種	390	1700	33000	10000
		Aulacoseira italica	アウラコセイラ属	280000	1600000	36000	200000
		Asterionella formosa	ホシガタケイソウ	7900	210000	7700	9400
		Synedra sp.	ハリケイソウ属の一種			180	6700
		Aulacoseira granulata	アウラコセイラ属			93000	69000
		Nitzschia sp.	ニッチア属の一種				1600
		Stauroneis sp.	スタウロネイス属				270
	渦鞭毛藻類	*Ceratium hirundinella*	イケツノオビムシ	920	34000	44000	380000
		Peridinium sp.	ウズオビムシ属の一種	680	61000	5800	7800
	ユーグレナ藻類						
	緑藻類	*Closterium* sp.	ミカヅキモ属の一種	730			
		Sphaerocystis sp.	スフェロキスチス属の一種	97000	53000	3800000	2100000
		Mougeotia sp.	ヒザオリ属の一種	7600	1700		1600
		Cladophora sp.	シオグサ属の一種	10000			
		Staurastrum arctiscon	スタウラスツルム属	260			
		Micractinium sp.	ミクラクティニウム属の一種		20000		
		Eudorina sp.	タマヒゲマワリ属の一種		28000	12000	
		Dictyosphaerium sp.	ディクティオスフェリウム属の一種		25000		
		Staurastrum sp.	スタウラスツルム属の一種			75	
		Pediastrum duplex	フタツノクンショウモ			23000	15000
		Spondylsoium sp.	スポンディロシウム属の一種			900	1000
		Scenedesmus sp.	イカダモ属の一種			150	
		Spirogyra sp.	アオミドロ属の一種				1800
合計				554994	75431560	5268513	7327240

湖沼名	猪苗代湖
採取地点	青松ヶ浜

調査機関：郡山市

区分		属種名・和名		結果（個/m³）			
			採取年月日	1 H23.4.26	2 H23.6.21	3 H23.8.2	4 H23.10.19
			採取深度(m)	0～5	0～5	0～5	0～5
動物プランクトン	原生動物	*Cryptomónas* sp.	クリプトモナス属の一種	3500	26000	20000	6200
		Centrohelida	中心粒太陽虫目			520	1800
	輪虫類	*Keratella cochlearis*	カメノコウワムシ	730	13000	410	530
		Asplanchna sp.	フクロワムシ属の一種	110		720	1300
		Monostyla sp.	エナガワムシ属の一種	22			
		Keratella quadrata	コシブトカメノコウワムシ	44			
		Polyarthra sp.	ハネウデワムシ属の一種	1300	19000	1700	3100
		Ploesoma sp.	スジワムシ属の一種		220	2400	2500
		Collotheca sp.	ハナビワムシ属の一種			410	260
		Lecane sp.	ツキガタワムシ属の一種			100	
		Conochilus sp.	テマリワムシ属の一種				330
	甲殻類	*Bosmina longirostris*	ゾウミジンコ	22	10000	13000	
		Nauplius	ノウプリウス幼生	370	220	200	590
		Cyclops	ケンミジンコの一種	44	220	100	66
		Holopedium gibberum	ホロミジンコ		440	12000	8000
植物プランクトン	藍藻類	*Oscillatoria* sp.	ユレモ属の一種	700	6600	7700	110000
		Phormidium sp.	フォルミディウム属の一種	1100			
		Microcystis spp.	ミクロキスティス属	1900			
		Chroococcus sp.	クロオコックス属の一種		18000		
		Aphanocapsa sp.					66000
	黄金色藻類	*Dinobryon divergens*	ヒダサヤツナギ	8000	54000000	870000	2500000
		Uroglena sp.	ウログレナ属の一種		47000	99000	280000
		Mallomonas sp.				100	
	珪藻類	*Melosira varians*	タルケイソウ	15000	26000	83000	40000
		Tabellaria sp.	ヌサガタケイソウ属の一種	39000	11000	11000	860
		Fragilaria sp.	オビケイソウ属の一種	34000	4800	27000	110000
		Gyrosigma sp.	エスガタケイソウ属の一種	44			
		Navicula sp.	フナガタケイソウ属の一種	44			260
		Cymbella sp.	クチビルケイソウ属の一種	170			390
		Nitzschia sp.	ニッチア属の一種	750			530
		Surirella sp.	コバンケイソウ属の一種	1800		410	1300
		Synedra spp.	ハリケイソウ属	88			
		Aulacoseira italica	アウラコセイラ属	150000	740000	170000	59000
		Asterionella formosa	ホシガタケイソウ	9300	200000	7600	4600
		Cyclotella sp.	ヒメマルケイソウ属の一種		880	88000	9900
		Pinnularia sp.	ハネケイソウ属の一種		440	100	
		Aulacoseira granulata	アウラコセイラ属			360000	20000
		Synedra acus	ハリケイソウ			1900	
		Stauroneis sp.	スタウロネイス属				260
		Synedra sp.	ハリケイソウ属の一種				1100
	渦鞭毛藻類	*Ceratium hirundinella*	イケツノオビムシ	920	30000	85000	140000
		Peridinium sp.	ウズオビムシ属の一種	1200	49000	8800	4600
	ユーグレナ藻類	*Euglena* sp.	ミドリムシ属の一種	88			
	緑藻類	*Spirogyra* sp.	アオミドロ属の一種	66		410	4300
		Closterium sp.	ミカヅキモ属の一種	190			66
		Sphaerocystis sp.	スフェロキスチス属の一種	65000	16000	8100000	1600000
		Mougeotie sp.	ヒザオリ属の一種	9000	4800		530
		Cladophora sp.	シオグサ属の一種	1100			
		Staurastrum arctiscon	スタウラスツルム属	88			
		Eudorina sp.	タマヒゲマワリ属の一種		21000	6600	2100
		Dictyosphaerium sp.	ディクティオスフェリウム属の一種		7000		
		Staurastrum sp.	スタウラスツルム属の一種			200	
		Pediastrum duplex	フタツノクンショウモ			26000	12000
		Spondylsoium sp.	スポンディロシウム属の一種				1100
		Scenedesmus sp.	イカダモ属の一種				530
		Volvox sp.	ボルボックス属の一種				33000
合計			194	345690	55251620	10004380	5027102

湖沼名	檜原湖 湖心
採取地点	湖心

調査機関：福島県

No	分類		種名・和名		計数単位	結　果(細胞数/m³)				
						H23.8.19	H23.10.18			
						採水層 0-5M	採水層 0-5M			
1	動物プランクトン	原生動物	*Arcella discoides*	ヒラナベカムリ	個体	240				
2			*Difflugia corona*	トゲツボカムリ	個体	5,200				
3			*Difflugia sp.*	ツボカムリの一種	個体	380				
4			*Epistylis sp.*	エダワカレツリガネムシの一種	個体	140				
5			*Vorticella sp.*	ツリガネムシの一種	個体	520				
6			CILICPHORA	繊毛虫の仲間	個体		5,700			
7		輪虫類	*Asplanchna sp.*	フクロワムシの一種	個体	3,100	33,000			
8			*Chromogaster ovalis*	フタエワムシ	個体		7,100			
9			*Collotheca sp.*	ハナビワムシの一種	個体	8,500	2,800			
10			*Conochilus hippocrepis*	テマリワムシ	個体	280	1,400			
11			*Conochilus unicornis*	ツノテマリワムシ	個体	2,100	40,000			
12			*Gastropus sp.*	ハラアシワムシの一種	個体	1,200				
13			*Kellicottia longispina*	トゲナガワムシ	個体		2,800			
14			*Keratella cochlearis*	カメノコウワムシ	個体	8,100	34,000			
15			*Ploesoma truncatum*	スジワムシ	個体	11,000	1,400			
16			*Polyarthra sp.*	ハネウデワムシの一種	個体	35,000	110,000			
17			*Synchaeta sp.*	ドロワムシの一種	個体	1,900				
18			*Trichocerca sp.*	ネズミワムシの一種	個体		9,900			
19		甲殻類	*Bosmina longirostris*	ゾウミジンコ	個体	1,200	9,900			
20			*Holopedium gibberum*	ホロミジンコ	個体	1,800				
21			copepodid of Cyclopoida	ケンミジンコのニペボディド期幼生	個体	240	11,000			
22			nauplius of Copepoda	カイアシ類のノープリウス期幼生	個体	3,200	2,800			
23	植物プランクトン	藍藻類	*Chroococcus sp.*	クロオコックスの一種	群体	52,000	3,000,000			
24		珪藻類	*Acanthoceras zachariasi*	ナガイトマキケイソウ	細胞		140,000			
25			*Asterionella formosa*	ホシガタケイソウ	細胞	38,000	330,000,000			
26			*Aulacoseira ambigua*	アウラコセイラの仲間	糸状体	240,000	1,100,000			
27			*Aulacoseira sp.*	アウラコセイラの一種	糸状体		9,300,000			
28			*Cyclotella sp.*	ヒメマルケイソウの一種	細胞	28,000	2,500,000			
29			*Rhizosolenia eriensis*	ウロコケイソウ	細胞		5,100,000			
30			*Synedra sp.*	ハリケイソウの一種	細胞	6,200,000	3,300,000			
31			*Urosolenia longiseta*	ナガウロコケイソウ	細胞		5,100,000			
32		緑藻類	*Crucigenia sp.*	クルキゲニアの一種	群体		140,000			
33			*Dictyosphaerium pulchellum*	ディクティオスフェリウムの仲間	群体	4,700				
34			*Gonatozygon sp.*	ゴナトジゴンの一種	細胞	4,700				
35			*Planktosphaeria gelatinosa*	プランクトスフェリアの仲間	群体	52,000				
36			*Scenedesmus denticulatus*	イカダモの仲間	群体		140,000			
37			*Scenedesmus sp.*	イカダモの一種	群体	110,000	850,000			
38			*Spondylosium sp.*	スポンジロシウムの一種	群体	9,400				
39			*Staurastrum sp.*	ツヅミモの一種	細胞	24,000	280,000			
40		渦鞭毛藻類	*Ceratium hirundinella*	ツノオビムシ	細胞	110,000				
41			*Peridinium sp.*	ウズオビムシの一種	細胞		140,000			
42			*Peridinium spp.*	ウズオビムシの複数種	細胞	19,000				
43		黄金色藻類	*Dinobryon bavaricum*	ホソヒダサヤツナギ	群体		570,000			
44			*Dinobryon divergens*	ヒダサヤツナギ	群体	99,000				
45			*Mallomonas sp.*	ミノヒゲムシの一種	細胞		420,000			
総細胞数(細胞数/m³)						7,074,900	362,351,800			
検出種類数						32	30			

湖沼名	檜原湖
採取地点	湖北部

調査機関：福島県

No	分類		種名・和名		計数単位	結　果(細胞数/m³)				
						H23.08.19				
						採集深度:15.0M				
1	動物プランクトン	原生動物	*Arcella discoides*	ヒラナベカムリ	個体	380				
2			*Didinium sp.*	ディディニウムの一種	個体	190				
3			*Difflugia corona*	トゲツボカムリ	個体	4,200				
4			*Difflugia sp.*	ツボカムリの一種	個体	380				
5			*Vorticella sp.*	ツリガネムシの一種	個体	470				
6		輪虫類	*Asplanchna sp.*	フクロワムシの一種	個体	190				
7			*Collotheca sp.*	ハナビワムシの一種	個体	2,500				
8			*Conochilus hippocrepis*	テマリワムシ	個体	1,300				
9			*Conochilus unicornis*	ツノテマリワムシ	個体	470				
10			*Gastropus sp.*	ハラアシワムシの一種	個体	2,500				
11			*Hexarthra mira*	ミジンコワムシ	個体	94				
12			*Keratella cochlearis*	カメノコウワムシ	個体	9,200				
13			*Macrochaetus collinsi*	トゲトゲワムシ	個体	94				
14			*Ploesoma truncatum*	スジワムシ	個体	19,000				
15			*Polyarthra sp.*	ハネウデワムシの一種	個体	26,000				
16			*Synchaeta sp.*	ドロワムシの一種	個体	2,400				
17		甲殻類	*Bosmina longirostris*	ゾウミジンコ	個体	3,000				
18			*Holopedium gibberum*	ホロミジンコ	個体	1,800				
19			copepodid of Cyclopoida	ケンミジンコのコペポディド期幼生	個体	190				
20			nauplius of Copepoda	カイアシ類のノープリウス期幼生	個体	1,800				
21	植物プランクトン	藍藻類	*Chroococcus sp.*	クロオコックスの一種	群体	71,000				
22		珪藻類	*Aulacoseira ambigua*	アウラコセイラの仲間	糸状体	1,400,000				
23			*Cyclotella sp.*	ヒメマルケイソウの一種	細胞	24,000				
24			*Melosira varians*	チャヅツケイソウ	糸状体	14,000				
25			*Synedra sp.*	ハリケイソウの一種	細胞	4,900,000				
26		緑藻類	*Dictyosphaerium pulchellum*	ディクティオスフェリウムの仲間	群体	14,000				
27			*Gonatozygon sp.*	ゴナトジゴンの一種	細胞	4,700				
28			*Planktosphaeria gelatinosa*	プランクトスフェリアの仲間	群体	24,000				
29			*Scenedesmus sp.*	イカダモの一種	群体	52,000				
30			*Spondylosium sp.*	スポンジロシウムの一種	群体	24,000				
31			*Staurastrum sp.*	ツヅミモの一種	細胞	19,000				
32		渦鞭毛藻類	*Ceratium hirundinella*	ツノオビムシ	細胞	38,000				
33			*Peridinium sp.*	ウズオビムシの一種	細胞	14,000				
34		黄金色藻類	*Dinobryon divergens*	ヒダサヤツナギ	群体	180,000				
総細胞数(細胞数/m³)						6,854,858				
検出種類数						34				

湖沼名	檜原湖
採取地点	湖南部

調査機関：福島県

No	分類		種名・和名		計数単位	結　果(細胞数/㎥)				
						H23.08.19				
						採集深度：15.0M				
1	動物プランクトン	原生動物	*Arcella discoides*	ヒラナベカムリ	個体	190				
2			*Didinium sp.*	ディディニウムの一種	個体	94				
3			*Difflugia corona*	トゲツボカムリ	個体	1,400				
4			*Difflugia spp.*	ツボカムリの複数種	個体	1,000				
5			*Vorticella sp.*	ツリガネムシの一種	個体	280				
6		輪虫類	*Asplanchna sp.*	フクロワムシの一種	個体	2,100				
7			*Chromogaster ovalis*	フタエワムシ	個体	1,700				
8			*Collotheca sp.*	ハナビワムシの一種	個体	13,000				
9			*Conochilus hippocrepis*	テマリワムシ	個体	1,200				
10			*Conochilus unicornis*	ツノテマリワムシ	個体	8,600				
11			*Gastropus sp.*	ハラアシワムシの一種	個体	380				
12			*Hexarthra mira*	ミジンコワムシ	個体	280				
13			*Keratella cochlearis*	カメノコウワムシ	個体	5,700				
14			*Ploesoma truncatum*	スジワムシ	個体	9,800				
15			*Polyarthra sp.*	ハネウデワムシの一種	個体	22,000				
16			*Synchaeta sp.*	ドロワムシの一種	個体	2,100				
17			Philodinidae	ミズヒルガタワムシ科の一種	個体	850				
18		甲殻類	*Bosmina longirostris*	ゾウミジンコ	個体	570				
19			*Holopedium gibberum*	ホロミジンコ	個体	2,700				
20			copepodid of Cyclopoida	ケンミジンコのコペポディド期幼生	個体	470				
21			nauplius of Copepoda	カイアシ類のノープリウス期幼生	個体	1,200				
22	植物プランクトン	藍藻類	*Anabaena sp.*	ネンジュモの一種	糸状体	9,400				
23			*Chroococcus sp.*	クロオコックスの一種	群体	200,000				
24		珪藻類	*Aulacoseira ambigua*	アウラコセイラの仲間	糸状体	550,000				
25			*Cyclotella sp.*	ヒメマルケイソウの一種	細胞	9,400				
26			*Fragilaria sp.*	オビケイソウの一種	細胞	38,000				
27			*Synedra sp.*	ハリケイソウの一種	細胞	2,900,000				
28		緑藻類	*Gonatozygon sp.*	ゴナトジゴンの一種	細胞	4,700				
29			*Plenktosphaeria gelatinosa*	プランクトスフェリアの仲間	群体	4,700				
30			*Scenedesmus sp.*	イカダモの一種	群体	33,000				
31			*Spondylosium sp.*	スポンジロシウムの一種	群体	9,400				
32			*Staurastrum sp.*	ツヅミモの一種	細胞	4,700				
33		渦鞭毛藻類	*Ceratium hirundinella*	ツノオビムシ	細胞	57,000				
34			*Peridinium spp.*	ウズオビムシの複数種	細胞	42,000				
35		黄金色藻類	*Dinobryon divergens*	ヒダサヤツナギ	群体	42,000				
総細胞数(細胞数/㎥)						3,979,914				
検出種類数						35				

湖沼名	小野川湖
採取地点	湖心

調査機関：福島県

No	分類		種名・和名		計数単位	結　果(細胞数/m³)				
						H23.8.19	H23.10.18			
						採水層 0-5M	採水層 0-5M			
1	動物プランクトン	原生動物	*Arcella sp.*	ナベカムリの一種	個体		280			
2			*Codonella sp.*	コドネラの一種	個体		2,500			
3			*Difflugia corona*	トゲツボカムリ	個体	12,000				
4			*Difflugia sp.*	ツボカムリの一種	個体	6,200				
5			*Epistylis sp.*	エダワカレツリガネムシの一種	個体	94				
6			*Vorticella sp.*	ツリガネムシの一種	個体		850			
7			Heliozoa	太陽虫の仲間	個体	4,400	280			
8		輪虫類	*Ascomorpha sp.*	ミドリワムシの一種	個体		1,100			
9			*Asplanchna sp.*	フクロワムシの一種	個体	1,600	11,000			
10			*Chromogaster ovalis*	フタエワムシ	個体	94	1,400			
11			*Collotheca sp.*	ハナビワムシの一種	個体	3,400	280			
12			*Conochilus hippocrepis*	テマリワムシ	個体	520	3,100			
13			*Conochilus unicornis*	ツノテマリワムシ	個体	2,500				
14			*Gastropus sp.*	ハラアシワムシの一種	個体	610	570			
15			*Kellicottia longispina*	トゲナガワムシ	個体	330	2,000			
16			*Keratella cochlearis*	カメノコウワムシ	個体	3,300	7,100			
17			*Ploesoma truncatum*	スジワムシ	個体	4,000	6,200			
18			*Polyarthra sp.*	ハネウデワムシの一種	個体	17,000	16,000			
19			*Synchaeta sp.*	ドロワムシの一種	個体	1,600	280			
20			*Trichocerca sp.*	ネズミワムシの一種	個体		570			
21			Philodinidae	ミズヒルガタワムシの一種	個体	190				
22		甲殻類	*Bosmina longirostris*	ゾウミジンコ	個体	3,000	13,000			
23			*Daphnia galeata*	カブトミジンコ	個体	94				
24			*Holopedium gibberum*	ホロミジンコ	個体	2,100	1,100			
25			*Polyphemus pediculus*	オオメミジンコ	個体	94				
26			copepodid of Cyclopoida	ケンミジンコのニペオデド期幼生	個体	570	4,800			
27			nauplius of Copepoda	カイアシ類のノープリウス期幼生	個体	2,200	1,400			
28	植物プランクトン	藍藻類	*Chroococcus sp.*	クロオコックスの一種	群体	280,000	96,000			
29		珪藻類	*Acanthoceras zachariasi*	ナガイトマキケイソウ	細胞		11,000			
30			*Asterionella formosa*	ホシガタケイソウ	細胞	830,000	4,900,000			
31			*Aulacoseira ambigua*	アウラコセイラの仲間	糸状体	460,000	3,100,000			
32			*Aulacoseira sp.*	アウラコセイラの一種	糸状体		1,100,000			
33			*Cyclotella sp.*	ヒメマルケイソウの一種	細胞	14,000	110,000			
34			*Fragilaria crotonensis*	オビケイソウ	細胞	75,000				
35			*Rhizosolenia eriensis*	ウロコケイソウ	細胞		250,000			
36			*Surirella sp.*	コバンケイソウの一種	細胞		11,000			
37			*Synedra sp.*	ハリケイソウの一種	細胞	1,100,000				
38			*Urosolenia longiseta*	ナガウロコケイソウ	細胞	4,700	3,000,000			
39		緑藻類	*Dictyosphaerium pulchellum*	ディクティオスフェリウムの仲間	群体	19,000	51,000			
40			*Paulschulzia sp.*	パウルシュルジアの仲間	群体		28,000			
41			*Pediastrum duplex*	フタゾノクンショウモ	群体		85,000			
42			*Planktosphaeria gelatinosa*	プランクトスフェリアの仲間	群体	19,000				
43			*Scenedesmus sp.*	イカダモの一種	群体	14,000				
44			*Spondylosium sp.*	スポンジロシウムの一種	群体	14,000	51,000			
45			*Staurastrum sp.*	ツヅミモの一種	細胞	4,700				
46		渦鞭毛藻類	*Ceratium hirundinella*	ツノオビムシ	細胞	14,000				
47			*Peridinium sp.*	ウズオビムシの一種	細胞		100,000			
48			*Peridinium spp.*	ウズオビムシの複数種	細胞	14,000				
49		黄金色藻類	*Chrysococcus sp.*	クリソコックスの一種	細胞	4,700				
50			*Dinobryon divergens*	ヒダサヤツナギ	群体	61,000				
51			*Mallomonas sp.*	ミノヒゲムシの一種	細胞		210,000			
総細胞数(細胞数/m³)						2,993,996	13,176,810			
検出種類数						38	35			

湖沼名	小野川湖
採取地点	湖東部

調査機関：福島県

No	分類		種名・和名		計数単位	結　果(細胞数/㎥)				
						H23.08.19				
						採集深度：15.0M				
1	動物プランクトン	原生動物	*Arcella discoides*	ヒラナベカムリ	個体	380				
2			*Difflugia corona*	トゲツボカムリ	個体	4,200				
3			*Difflugia spp.*	ツボカムリの複数種	個体	2,100				
4			*Monodinium sp.*	モノディニウムの一種	個体	94				
5			*Vorticella sp.*	ツリガネムシの一種	個体	380				
6			Heliozoa	太陽虫の仲間	個体	3,600				
7		輪虫類	*Asplanchna sp.*	フクロワムシの一種	個体	2,400				
8			*Chromogaster ovalis*	フタエワムシ	個体	94				
9			*Collotheca sp.*	ハナビワムシの一種	個体	5,700				
10			*Conochilus hippocrepis*	テマリワムシ	個体	280				
11			*Conochilus unicornis*	ツノテマリワムシ	個体	940				
12			*Gastropus sp.*	ハラアシワムシの一種	個体	280				
13			*Keratella cochlearis*	カメノコウワムシ	個体	940				
14			*Ploesoma truncatum*	スジワムシ	個体	570				
15			*Polyarthra sp.*	ハネウデワムシの一種	個体	7,600				
16			*Synchaeta sp.*	ドロワムシの一種	個体	94				
17			*Trichocerca sp.*	ネズミワムシの一種	個体	94				
18		甲殻類	*Bosmina longirostris*	ゾウミジンコ	個体	94				
19			*Daphnia galeata*	カブトミジンコ	個体	380				
20			*Holopedium gibberum*	ホロミジンコ	個体	6,200				
21			copepodid of Cyclopoida	ケンミジンコのコペポディド期幼生	個体	190				
22			nauplius of Copepoda	カイアシ類のノープリウス期幼生	個体	2,000				
23	植物プランクトン	藍藻類	*Chroococcus sp.*	クロオコックスの一種	群体	370,000				
24		珪藻類	*Asterionella formosa*	ホシガタケイソウ	細胞	430,000				
25			*Aulacoseira ambigua*	アウラコセイラの仲間	糸状体	160,000				
26			*Cyclotella sp.*	ヒメマルケイソウの一種	細胞	52,000				
27			*Navicula sp.*	フナガタケイソウの一種	細胞	4,700				
28			*Synedra sp.*	ハリケイソウの一種	細胞	630,000				
29		緑藻類	*Dictyosphaerium pulchellum*	ディクティオスフェリウムの仲間	群体	4,700				
30			*Monoraphidium minutum*	モノラフィディウムの仲間	細胞	24,000				
31			*Scenedesmus denticulatus*	イカダモの仲間	群体	4,700				
32			*Scenedesmus sp.*	イカダモの一種	群体	14,000				
33			*Spondylosium sp.*	スポンジロシウムの一種	群体	4,700				
34			*Staurastrum sp.*	ツヅミモの一種	細胞	4,700				
35		渦鞭毛藻類	*Ceratium hirundinella*	ツノオビムシ	細胞	9,400				
36			*Peridinium spp.*	ウズオビムシの複数種	細胞	19,000				
37		黄金色藻類	*Dinobryon divergens*	ヒダサヤツナギ	群体	33,000				
総細胞数(細胞数/㎥)						1,803,510				
検出種類数						37				

湖沼名	小野川湖
採取地点	湖西部

調査機関：福島県

No	分類		種名・和名		計数単位	結　果(細胞数/m³)				
						H23.08.19				
						採集深度:9.0M				
1	動物プランクトン	原生動物	*Arcella discoides*	ヒラナベカムリ	個体	310				
2			*Difflugia corona*	トゲツボカムリ	個体	1,400				
3			*Difflugia sp.*	ツボカムリの一種	個体	470				
4			*Epistylis sp.*	エダワカレツリガネムシの一種	個体	160				
5			*Vorticella spp.*	ツリガネムシの複数種	個体	3,300				
6			Heliozoa	太陽虫の仲間	個体	630				
7		輪虫類	*Asplanchna sp.*	フクロワムシの一種	個体	630				
8			*Chromogaster ovalis*	フタエワムシ	個体	1,400				
9			*Collotheca sp.*	ハナビワムシの一種	個体	8,200				
10			*Conochilus hippocrepis*	テマリワムシ	個体	4,900				
11			*Conochilus unicornis*	ツノテマリワムシ	個体	3,800				
12			*Gastropus sp.*	ハラアシワムシの一種	個体	160				
13			*Kellicottia longispina*	トゲナガワムシ	個体	160				
14			*Keratella cochlearis*	カメノコウワムシ	個体	14,000				
15			*Ploesoma truncatum*	スジワムシ	個体	6,800				
16			*Polyarthra sp.*	ハネウデワムシの一種	個体	42,000				
17			*Synchaeta sp.*	ドロワムシの一種	個体	2,200				
18			*Testudinella patina*	ヒラタワムシ	個体	160				
19			Philodinidae	ミズヒルガタワムシの一種	個体	160				
20		甲殻類	*Bosmina longirostris*	ゾウミジンコ	個体	1,300				
21			*Holopedium gibberum*	ホロミジンコ	個体	630				
22			copepodid of Cyclopoida	ケンミジンコのコペポディド期幼生	個体	1,700				
23			nauplius of Copepoda	カイアシ類のノープリウス期幼生	個体	4,200				
24	植物プランクトン	藍藻類	*Chroococcus sp.*	クロオコックスの一種	群体	130,000				
25			*Coelosphaerium sp.*	アオコの一種	群体	16,000				
26			*Phormidium sp.*	ユレモの一種	糸状体	150,000				
27		珪藻類	*Asterionella formosa*	ホシガタケイソウ	細胞	110,000				
28			*Aulacoseira ambigua*	アウラコセイラの仲間	糸状体	1,700,000				
29			*Cyclotella sp.*	ヒメマルケイソウの一種	細胞	63,000				
30			*Fragilaria sp.*	オビケイソウの一種	細胞	2,100,000				
31			*Melosira varians*	チャヅツケイソウ	糸状体	16,000				
32			*Navicula sp.*	フナガタケイソウの一種	細胞	47,000				
33			*Nitzschia sp.*	ササノハケイソウの一種	細胞	7,900				
34			*Pinnularia sp.*	ハネケイソウの一種	細胞	31,000				
35			*Surirella sp.*	コバンケイソウの一種	細胞	16,000				
36			*Synedra sp.*	ハリケイソウの一種	細胞	2,500,000				
37		緑藻類	*Planktosphaeria gelatinosa*	プランクトスフェリアの仲間	群体	7,900				
38			*Scenedesmus bicaudatus*	イカダモの仲間	群体	7,900				
39			*Scenedesmus denticulatus*	イカダモの仲間	群体	7,900				
40			*Spirogyra sp.*	アオミドロの一種	糸状体	530,000				
41		渦鞭毛藻類	*Ceratium hirundinella*	ツノオビムシ	細胞	24,000				
42			*Peridinium spp.*	ウズオビムシの複数種	細胞	39,000				
43		黄金色藻類	*Dinobryon divergens*	ヒダサヤツナギ	群体	24,000				
総細胞数(細胞数/m³)						7,626,270				
検出種類数						43				

湖沼名	秋元湖
採取地点	湖心

調査機関：福島県

No	分類		種名・和名		計数単位	結　果(細胞数/㎥)				
						H23.8.19	H23.10.18			
						採水層 0-5M	採水層 0-5M			
1	動物プランクトン	原生動物	*Arcella discoides*	ヒラナベカムリ	個体	190				
2			*Codonella sp.*	コドネラの一種	個体		1,700			
3			*Didinium sp.*	ディディニウムの一種	個体	94				
4			*Difflugia corona*	トゲツボカムリ	個体	2,900				
5			*Difflugia spp.*	ツボカムリの複数種	個体	2,200				
6			*Epistylis sp.*	ニダクカレツリガネムシの一種	個体	470				
7			*Vorticella sp.*	ツリガネムシの一種	個体	1,000	570			
8			Heliozoa	太陽虫の仲間	個体	25,000	420			
9		輪虫類	*Asplanchna sp.*	フクロワムシの一種	個体	1,900	6,400			
10			*Chromogaster ovalis*	フタエワムシ	個体	1,900	710			
11			*Collotheca sp.*	ハナビワムシの一種	個体	13,000	710			
12			*Conochilus hippocrepis*	テマリワムシ	個体	190				
13			*Conochilus unicornis*	ツノテマリワムシ	個体	190	280			
14			*Gastropus sp.*	ハラアシワムシの一種	個体	94				
15			*Hexarthra mira*	ミジンコワムシ	個体	94				
16			*Kellicottia longispina*	トゲナガワムシ	個体		1,100			
17			*Keratella cochlearis*	カメノコウワムシ	個体	2,000	1,100			
18			*Monostyla sp.*	エナガワムシの一種	個体	190				
19			*Ploesoma truncatum*	スジワムシ	個体	6,600	570			
20			*Polyarthra sp.*	ハネウデワムシの一種	個体	37,000	15,000			
21			*Synchaeta sp.*	ドロワムシの一種	個体	380				
22			Philodinidae	ミズヒルガタワムシの一種	個体	94				
23		甲殻類	*Bosmina longirostris*	ゾウミジンコ	個体	850	4,800			
24			*Daphnia galeata*	カブトミジンコ	個体	6,500				
25			*Holopedium gibberum*	ホロミジンコ	個体	4,400	1,400			
26			*Polyphemus pediculus*	オオメミジンコ	個体	94				
27			copepodid of Cyclopoida	ケンミジンコのコペポディド期幼生	個体	94	6,400			
28			nauplius of Copepoda	カイアシ類のノープリウス期幼生	個体	1,400	6,400			
29	植物プランクトン	藍藻類	*Aphanocapsa sp.*	アファノカプサの一種	群体		5,700			
30			*Chroococcus sp.*	クロオコックスの一種	群体	1,600,000	74,000			
31			*Oscillatoria sp.*	ユレモの一種	糸状体		17,000			
32		珪藻類	*Acanthoceras zachariasi*	ナガイトマキケイソウ	細胞		5,700			
33			*Asterionella formosa*	ホシガタケイソウ	細胞	540,000	700,000			
34			*Aulacoseira ambigua*	アウラコセイラの仲間	糸状体	590,000	17,000			
35			*Aulacoseira sp.*	アウラコセイラの一種	糸状体		540,000			
36			*Cyclotella sp.*	ヒメマルケイソウの一種	細胞	9,400	85,000			
37			*Navicula sp.*	フナガタケイソウの一種	細胞		5,700			
38			*Nitzschia sp.*	ササノハケイソウの一種	細胞	9,400				
39			*Rhizosolenia eriensis*	ウロコケイソウ	細胞		74,000			
40			*Skeletonema potamos*	ホネツギケイソウ	細胞		5,700			
41			*Surirella sp.*	コバンケイソウの一種	細胞		11,000			
42			*Synedra sp.*	ハリケイソウの一種	細胞	1,100,000	550,000			
43			*Urosolenia longiseta*	ナガウロコケイソウ	細胞		920,000			
44		緑藻類	*Ankistrodesmus gracile*	イトクズモの仲間	細胞	4,700				
45			*Chlamydomonas sp.*	クラミドモナスの一種	細胞	4,700				
46			*Crucigenia sp.*	クルキゲニアの一種	群体		5,700			
47			*Dictyosphaerium pulchellum*	ディクティオスフェリウムの仲間	群体	14,000				
48			*Gloeocystis sp.*	グロエオキスチスの仲間	群体		11,000			
49			*Gonatozygon sp.*	ゴナトジゴンの一種	細胞	9,400				
50			*Oocystis sp.*	オーキスチスの一種	群体	4,700				
51			*Paulschulzia sp.*	パウルシュルジアの仲間	群体		96,000			
52			*Pediastrum boryanum*	サメハダクンショウモ	群体	4,700				
53			*Pediastrum duplex*	フタツノクンショウモ	群体	24,000	28,000			
54			*Planktosphaeria gelatinosa*	プランクトスフェリアの仲間	群体	61,000	5,700			
55			*Scenedesmus denticulatus*	イカダモの仲間	群体		5,700			
56			*Spondylosium sp.*	スポンジロシウムの一種	群体	14,000	5,700			
57		渦鞭毛藻類	*Ceratium hirundinella*	ツノオビムシ	細胞	14,000	11,000			
58			*Peridinium sp.*	ウズオビムシの一種	細胞	14,000	34,000			
59		黄金色藻類	*Dinobryon bavaricum*	ホソヒゲサヤツナギ	群体		34,000			
60			*Dinobryon divergens*	ヒゲサヤツナギ	群体	38,000				
61			*Mallomonas sp.*	ミノヒゲムシの一種	細胞		57,000			
62		ミドリムシ藻類	*Euglena sp.*	ミドリムシの一種	細胞	4,700				
63			*Trachelomonas sp.*	カラヒゲムシの一種	細胞	4,700				
総細胞数(細胞数/㎥)						4,174,224	3,352,160			
検出種類数						46	40			

湖沼名	秋元湖
採取地点	湖東部

調査機関：福島県

No	分類		種名・和名		計数単位	結　果(細胞数/m³)				
						H23.08.19				
						採集深度：15.0M				
1	動物プランクトン	原生動物	*Difflugia corona*	トゲツボカムリ	個体	7,000				
2			*Difflugia spp.*	ツボカムリの複数種	個体	2,200				
3			*Vorticella sp.*	ツリガネムシの一種	個体	2,200				
4			Heliozoa	太陽虫の仲間	個体	32,000				
5		輪虫類	*Asplanchna sp.*	フクロワムシの一種	個体	94				
6			*Chromogaster ovalis*	フタエワムシ	個体	1,800				
7			*Collotheca sp.*	ハナビワムシの一種	個体	13,000				
8			*Conochilus unicornis*	ツノテマリワムシ	個体	380				
9			*Gastropus sp.*	ハラアシワムシの一種	個体	94				
10			*Keratella cochlearis*	カメノコウワムシ	個体	3,600				
11			*Ploesoma truncatum*	スジワムシ	個体	6,600				
12			*Polyarthra sp.*	ハネウデワムシの一種	個体	31,000				
13			*Synchaeta sp.*	ドロワムシの一種	個体	190				
14			Philodinidae	ミズヒルガタワムシの一種	個体	94				
15		甲殻類	*Bosmina longirostris*	ゾウミジンコ	個体	1,800				
16			*Daphnia galeata*	カブトミジンコ	個体	7,500				
17			*Holopedium gibberum*	ホロミジンコ	個体	2,900				
18			*Polyphemus pediculus*	オオメミジンコ	個体	190				
19			copepodid of Cyclopoida	ケンミジンコのコペポディド期幼生	個体	190				
20			nauplius of Copepoda	カイアシ類のノープリウス期幼生	個体	940				
21	植物プランクトン	藍藻類	*Chroococcus sp.*	クロオコックスの一種	群体	1,000,000				
22			*Coelosphaerium sp.*	アオコの一種	群体	4,700				
23		珪藻類	*Asterionella formosa*	ホシガタケイソウ	細胞	540,000				
24			*Aulacoseira ambigua*	アウラコセイラの仲間	糸状体	150,000				
25			*Cyclotella sp.*	ヒメマルケイソウの一種	細胞	33,000				
26			*Fragilaria sp.*	オビケイソウの一種	細胞	71,000				
27			*Synedra sp.*	ハリケイソウの一種	細胞	1,200,000				
28			*Tabellaria fenestrata*	ヌサガタケイソウ	細胞	61,000				
29		緑藻類	*Dictyosphaerium pulchellum*	ディクティオスフェリウムの仲間	群体	4,700				
30			*Gonatozygon sp.*	ゴナトジゴンの一種	細胞	14,000				
31			*Pediastrum duplex*	フタジノクンショウモ	群体	24,000				
32			*Planktosphaeria gelatinosa*	プランクトスフェリアの仲間	群体	4,700				
33			*Spondylosium sp.*	スポンジロシウムの一種	群体	9,400				
34		渦鞭毛藻類	*Ceratium hirundinella*	ツノオビムシ	細胞	9,400				
35			*Peridinium spp.*	ウズオビムシの複数種	細胞	66,000				
総細胞数(細胞数/m³)						3,305,672				
検出種類数						35				

湖沼名	秋元湖
採取地点	湖西部

調査機関：福島県

No	分類		種名・和名		計数単位	結　果(細胞数/m³)				
						H23.08.19				
						採集深度：15.0M				
1	動物プランクトン	原生動物	*Difflugia corona*	トゲツボカムリ	個体	2,500				
2			*Difflugia spp.*	ツボカムリの複数種	個体	1,200				
3			*Vorticella sp.*	ツリガネムシの一種	個体	380				
4			Heliozoa	太陽虫の仲間	個体	16,000				
5		輪虫類	*Asplanchna sp.*	フクロワムシの一種	個体	8,300				
6			*Chromogaster ovalis*	フタエワムシ	個体	190				
7			*Collotheca sp.*	ハナビワムシの一種	個体	7,500				
8			*Conochilus hippocrepis*	テマリワムシ	個体	94				
9			*Conochilus unicornis*	ツノテマリワムシ	個体	94				
10			*Gastropus sp.*	ハラアシワムシの一種	個体	280				
11			*Keratella cochlearis*	カメノコウワムシ	個体	940				
12			*Ploesoma truncatum*	スジワムシ	個体	1,400				
13			*Polyarthra sp.*	ハネウデワムシの一種	個体	13,000				
14			*Testudinella patina*	ヒラタワムシ	個体	570				
15		甲殻類	*Bosmina longirostris*	ゾウミジンコ	個体	94				
16			*Daphnia galeata*	カブトミジンコ	個体	570				
17			*Holopedium gibberum*	ホロミジンコ	個体	1,000				
18			copepodid of Cyclopoida	ケンミジンコのコペポディド期幼生	個体	280				
19			nauplius of Copepoda	カイアシ類のノープリウス期幼生	個体	3,100				
20	植物プランクトン	藍藻類	*Chroococcus sp.*	クロオコックスの一種	群体	650,000				
21		珪藻類	*Asterionella formosa*	ホシガタケイソウ	細胞	290,000				
22			*Aulacoseira ambigua*	アウラコセイラの仲間	糸状体	390,000				
23			*Cyclotella sp.*	ヒメマルケイソウの一種	細胞	4,700				
24			*Melosira varians*	チャヅツケイソウ	糸状体	24,000				
25			*Nitzschia sp.*	ササノハケイソウの一種	細胞	9,400				
26			*Synedra sp.*	ハリケイソウの一種	細胞	750,000				
27		緑藻類	*Dictyosphaerium pulchellum*	ディクティオスフェリウムの仲間	群体	4,700				
28			*Gonatozygon sp.*	ゴナトジゴンの一種	細胞	75,000				
29			*Kirchneriella sp.*	キルクネリエラの一種	群体	4,700				
30			*Monoraphidium minutum*	モノラフィディウムの仲間	細胞	4,700				
31			*Planktosphaeria gelatinosa*	プランクトスフェリアの仲間	群体	4,700				
32			*Scenedesmus sp.*	イカダモの一種	群体	4,700				
33			*Spirogyra sp.*	アオミドロの一種	糸状体	330,000				
34			*Spondylosium sp.*	スポンジロシウムの一種	群体	4,700				
35		渦鞭毛藻類	*Ceratium hirundinella*	ツノオビムシ	細胞	38,000				
36		黄金色藻類	*Dinobryon divergens*	ヒダサヤツナギ	群体	14,000				
総細胞数(細胞数/m³)						2,660,792				
検出種類数						36				

湖沼名	曽原湖
採取地点	湖心

調査機関：福島県

No	分類		種名・和名		計数単位	結　果(細胞数/㎥)				
						H23.8.25	H23.10.18			
						採水層 0-2M	採水層 0-2M			
1	動物プランクトン	原生動物	*Difflugia corona*	トゲツボカムリ	個体	2,100	350			
2			*Difflugia sp.*	ツボカムリの一種	個体	24,000	2,500			
3			*Trichodina pediculus*	トリコディナの仲間	個体		350			
4			*Vorticella sp.*	ツリガネムシの一種	個体		18,000			
5			CILIOPHORA	繊毛虫の仲間	個体		350			
6		輪虫類	*Asplanchna sp.*	フクロワムシの一種	個体		7,400			
7			*Collotheca sp.*	ハナビワムシの一種	個体	710				
8			*Conochilus hippocrepis*	テマリワムシ	個体		14,000			
9			*Gastropus sp.*	ハラアシワムシの一種	個体	2,100	710			
10			*Kellicottia longispina*	トゲナガワムシ	個体		710			
11			*Keratella cochlearis*	カメノコウワムシ	個体	21,000	5,000			
12			*Ploesoma truncatum*	スジワムシ	個体	18,000	1,400			
13			*Polyarthra sp.*	ハネウデワムシの一種	個体	47,000	93,000			
14			*Synchaeta sp.*	ドロワムシの一種	個体	43,000	4,200			
15			*Trichocerca cylindrica*	ツメナガネズミワムシ	個体	22,000				
16		甲殻類	*Bosmina longirostris*	ゾウミジンコ	個体	13,000	18,000			
17			*Daphnia galeata*	カブトミジンコ	個体		3,200			
18			*Daphniidae sp.*	ミジンコの一種	個体	4,200				
19			*Holopedium gibberum*	ホロミジンコ	個体	11,000	4,600			
20			copepodid of Calanoida	カラヌス目のコペポディド幼生	個体		1,100			
21			copepodid of Cyclopoida	ケンミジンコのコペポディド幼生	個体		6,000			
22			nauplius of Copepoda	カイアシ類のノープリウス幼生	個体	5,000	27,000			
23	植物プランクトン	藍藻類	*Anabaena sp.*	ネンジュモの一種	糸状体	7,100				
24			*Chroococcus sp.*	クロオコックスの一種	群体		14,000			
25			*Oscillatoria limnetica*	ユレモの仲間	糸状体	7,100				
26			*Oscillatoria sp.*	ユレモの一種	糸状体		140,000			
27		珪藻類	*Asterionella formosa*	ホシガタケイソウ	細胞		6,800,000			
28			*Aulacoseira ambigua*	アウラコセイラの仲間	糸状体	28,000				
29			*Aulacoseira granulata*	アウラコセイラの仲間	糸状体	120,000	270,000			
30			*Aulacoseira sp.*	アウラコセイラの一種	糸状体		370,000			
31			*Cyclotella asterocostata*	ヒメマルケイソウの仲間	細胞	7,100				
32			*Cyclotella sp.*	ヒメマルケイソウの一種	細胞	120,000	42,000			
33			*Fragilaria sp.*	オビケイソウの一種	細胞	28,000				
34			*Gyrosigma sp.*	エスガタケイソウの一種	細胞		28,000			
35			*Navicula sp.*	フナガタケイソウの一種	細胞		57,000			
36			*Nitzschia sp.*	ササノハケイソウの一種	細胞		14,000			
37			*Surirella sp.*	コバンケイソウの一種	細胞		28,000			
38			*Tabellaria fenestrata*	ヌサガタケイソウ	細胞	85,000				
39			*Urosolenia longiseta*	ナガウロコケイソウ	細胞		71,000			
40		緑藻類	*Crucigenia tetrapedia*	クルキゲニアの仲間	群体		42,000			
41			*Crucigenia sp.*	クルキゲニアの一種	群体	7,100				
42			*Dictyosphaerium pulchellum*	ディクティオスフェリウムの仲間	群体	180,000	180,000			
43			*Golenkinia paucispina*	ゴレンキニアの仲間	群体	7,100				
44			*Kirchneriella sp.*	キルクネリエラの一種	群体	57,000				
45			*Monoraphidium sp.*	モノラフィディウムの一種	細胞	21,000				
46			*Pediastrum boryanum*	サメハダクンショウモ	群体	14,000				
47			*Pediastrum duplex*	フタゾノクンショウモ	群体		28,000			
48			*Quadrigula sp.*	クワドリグラの一種	群体		14,000			
49			*Scenedesmus sp.*	イカダモの一種	群体	28,000				
50			*Spondylosium sp.*	スポンジロシウムの一種	群体	42,000	42,000			
51			*Staurastrum sp.*	ツヅミモの一種	細胞	7,100	14,000			
52		渦鞭毛藻類	*Ceratium hirundinella*	ツノオビムシ	細胞	400,000	14,000			
53			*Peridinium sp.*	ウズオビムシの一種	細胞		28,000			
54			*Peridinium spp.*	ウズオビムシの複数種	細胞	230,000				
55		黄金色藻類	*Chrysococcus sp.*	クリソコックスの一種	細胞	14,000				
56			*Dinobryon bavaricum*	ホソヒダサヤツナギ	群体		71,000			
57			*Dinobryon divergens*	ヒダサヤツナギ	群体	35,000	140,000			
58			*Mallomonas sp.*	ミノヒゲムシの一種	細胞	110,000	1,300,000			
59			*Pseudokephyrion sp.*	シュウドケファリオンの一種	細胞		14,000			
総細胞数(細胞数/㎥)						1,767,710	9,928,870			
検出種類数						35	42			

水質年報（平成２２年度）の一部訂正について

昨年度発行の「水質年報（平成２２年度）」につきまして、プランクトン測定結果（福島県測定分）に誤りがありましたので、正しい結果を次ページ以降に掲載しました。

皆様に大変ご迷惑をおかけしましたことをお詫び申し上げます。

湖沼名	猪苗代湖
採取地点	湖心

調査機関：福島県

区分		属種名・和名	採取年月日	結果(個/㎥) 1 H22.5.17	2 H22.6.17	3 H22.7.15	4 H22.8.4	5 H22.9.1	6 H22.10.6
植物プランクトン	原生動物	Heliozoa	太陽虫綱の一種					100	380,000
		CILIOPHORA	繊毛虫の一種			400	200	3,000	500
		Didinium sp.	ディディニウム属の一種					300	
	輪虫類	*Keratella cochlearis*	ケラテラ属カメノコウワムシ	900	350	100		100	19,000
		Brachionus angularis	ツボワムシ属コガタツボワムシ			1,600			
		Chromogaster ovalis	フタエワムシ			700	1,400	1,600	10,000
		Cephalodella sp.	カシラワムシ属の一種						500
		Synchaeta sp.	ドロワムシ属ドロワムシ			200		600	4,000
		Gastropus sp.	ハラアシワムシ属の一種			4,000	300	1,100	500
		Asplanchna sp.	フクロワムシ属の一種			400	1,100		3,000
		Ploesoma sp.	プロエソマ属の一種			1,100		3,100	
		Polyarthra sp.	ハネウデワムシ			18,000	500	7,500	110,000
		Collotheca sp.	ハナビワムシ属の一種			100	6,200	900	8,500
		Conochilus unicornis	ツノテマリワムシ			500	400	13,000	4,000
		Conochiloides sp.	テマリワムシモドキ					300	250
		Ploesoma truncatum	プロエソマ属スジワムシ				600		9,000
		Trichocerca cylindrica	ツメナガネズミワムシ					100	
		Ascomorpha sp.	ミドリワムシ属の一種					600	
		Philodinidae	フィロディナ属の一種						500
	甲殻類	*Holopedium gibberum*	ホロミジンコ			3,200	1,200		
		Bosmina longirostris	ゾウミジンコ			13,000	1,400	5,800	2,500
		Bosminopsis deitersi	ゾウミジンコモドキ			100			
		Daphnia sp.	ダフニア属の一種			1,100			
		copepodid of Calanoida	カラヌス目のコペポディド期						500
		Cyclops sp.	ケンミジンコ		100				
		nauplius of Copepoda	ケンミジンコのノープリウス期			100			500
		Daphnia longispina	ハリナガミジンコ				100		
	藍藻類	*Aphanocapsa* sp.	アファノカプサ属の一種						410,000
		Chroococcus sp.	クロオコックス属の一種						
		Anabaena sp.	アナベナ属の一種						
	黄金藻類	*Kephyrion* sp.	ケフィリオン属の一種						14,000
		Dinobryon bavaricum	ホソヒダサヤツナギ						41,000
		Dinobryon divergens	ヒダサヤツナギ						9,100,000
		Dinobryon sp.	ヒダサヤツナギの一種	45,000	380,000	2,100,000	15,000	8,100,000	
	珪藻類	*Melosira varians*	メロシラ バリアンス						27,000
		Melosira sp.	メロシラ属の一種		14,000				
		Synedra sp.	ハリケイソウの一種					1,100	
		Tabellaria fenestrata	ヌサガタケイソウ						14,000
		Tabellaria sp.	ヌサガタケイソウの一種					2,300	
		Navicula sp.	フナガタケイソウの一種					1,100	34,000
		Fragilaria sp.	オビケイソウの一種		22,000				
		Aulacoseira ambigua	アウラコセイラ アンビグア						650,000
		Aulacoseira granulata	アウラコセイラ グラヌラータ						170,000
		Aulacoseira spp.	アウラコセイラ属の一種	1,500	76,000		20,000	5,700	
		Cyclotella radiosa	キクロテラ ラディオーサ						75,000
		Cyclotella sp.	キクロテラ属の一種			10,000	570	4,500	
		Urosolenia longiseta	ナガウロコケイソウ						61,000
		Acanthoceras zachariasi	イトマキケイソウ			5,100			3,400
		Asterionella formosa	ホシガタケイソウ		37,000		3,400		68,000
	渦鞭毛藻類	*Ceratium hirundinella*	ケラチウム属イケノツノオビムシ	4,500	71,000	110,000	42,000	180,000	88,000
		Peridinium sp.	ペリディニウム属の一種		4,200	20,000			
		Peridinium inconspicuum	ウズオビムシの一種				570	27,000	
		Peridinium bipes	ウズオビムシの一種						3,400
	緑藻類	*Gonatozygon* sp.	ゴナトヂゴンの一種					1,100	48,000
		Scenedesmus sp.	イカダモ属の一種					2,300	
		Dictyosphaerium pulchellum	ディクチオスフェリウム プルケルム						82,000
		Dictyosphaerium sp.	ディクティオスファエリウム属の一種					1,500,000	
		Spondylosium sp.	スポンディロシウム属の一種						20,000
		Pediastrum duplex	ペジアストルム属フタツノクンショウモ					4,600,000	
		Planktosphaeria gelatinosa	プランクトスフェリア ゲラチノーサ		27,000	1,100,000	150,000	32,000	27,000
		Tetraspora sp.	ヨツメモ	1,500					
		Closterium sp.	ミカヅキモ属の一種						14,000
		Elakatothrix gelatinosa	エラカトスリックス ゲラチノーサ			240,000		11,000	
合計				53,400	631,650	3,629,700	244,940	14,506,200	11,503,050

湖沼名	猪苗代湖
採取地点	小石ケ浜水門

調査機関：福島県

区分		属種名・和名		結果(個/m³)				
			採取年月日	1 H22.5.17	2 H22.6.17	3 H22.7.15	4 H22.8.4	5 H22.10.6
動物プランクトン	原生動物	*Arcella* sp.	アルケラ属の一種			100		
		Difflugia limnetica	ツボカムリ				800	
		CILIOPHORA	繊毛虫の一種			200	200	
		Heliozoa	太陽虫綱の一種			200	800	160,000
		Peritrichida	縁毛目の一種				1,400	
	輪虫類	*Keratella cochlearis*	ケラテラ属カメノコウワムシ	300	2,000	900	1,600	11,000
		Brachionus angularis	ツボワムシ属ヨガタツボワムシ			800	200	
		Chromogaster ovalis	フタエワムシ			16,000	18,000	1,300
		Asplanchna sp.	フクロワムシ属の一種			2,400	6,200	
		Gastropus sp.	ハラアシワムシ属の一種			1,200		250
		Ploesoma hudsoni	プロエソマ属スジワムシモドキ					130
		Ploesoma truncatum	プロエソマ属スジワムシ					1,300
		Ploesoma sp.	プロエソマ属の一種		100	4,900	600	
		Polyarthra sp.	ハネウデワムシ		150	69,000	2,000	16,000
		Philodinidae	フィロディナ属の一種					130
		Conochilus unicornis	ツノテマリワムシ			1,300	400	750
		Collotheca sp.	ハナビワムシ属の一種			200	11,000	1,000
		Synchaeta sp.	ドロワムシ属ドロワムシ		1,100	33,000	200	1,000
	甲殻類	*Holopedium gibberum*	ホロミジンコ			3,200		
		Polyphemus pediculus	オオミジンコ			100		
		Bosmina longirostris	ゾウミジンコ		400	3,400	1,400	2,000
		Bosminopsis deitersi	ゾウミジンコモドキ				1,000	
		Daphnia sp.	ダフニア属の一種			200		
		Disparalona rostrata	ハシジカミジンコモドキ			200		
		Cyclops sp.	ケンミジンコ		300			
		nauplius of Copepoda	ケンミジンコのノープリウス期			900	600	250
植物プランクトン	藍藻類	*Homoeothrix janthina*	ホモエオスリックスヤンシイナ	3,000				
		Chroococcus sp.	クロオコックス属の一種	1,500				
		Aphanocapsa sp.	アファノカプサ属の一種					920,000
		Oscillatoria sp.	ユレモ					100,000
	黄金藻類	*Kephyrion* sp.	ケフィリオン属の一種					6,800
		Dinobryon bavaricum	ホソヒダサヤツナギ					34,000
		Dinobryon divergens	ヒダサヤツナギ					2,600,000
		Dinobryon sp.	ヒダサヤツナギの一種	77,000	370,000	660,000	34,000	
	珪藻類	*Melosira* sp.	メロシラ属の一種		28,000			
		Synedra acus	シネドラ アクス					14,000
		Synedra ulna	シネドラ ウルナ					3,400
		Synedra sp.	シネドラ属の一種				24,000	10,000
		Tabellaria sp.	ヌサガタケイソウ	1,500	3,100			
		Navicula sp.	フナガタケイソウの一種	1,500				14,000
		Fragilaria sp.	フラギラリア属の一種		25,000	51,000	760,000	71,000
		Aulacoseira ambigua	アウラコセイラ アンビグア					660,000
		Aulacoseira granulata	アウラコセイラ グラヌラータ					170,000
		Aulacoseira spp.	アウラコセイラ属の一種	1,500	200,000	44,000	9,100,000	
		Urosolenia longiseta	ナガウロコケイソウ					44,000
		Surirella sp.	スリレラ属の一種					3,400
		Cyclotella radiosa	キクロテラ ラディオーサ					88,000
		Cyclotella sp.	キクロテラ属の一種			33,000	27,000	
		Diatoma tenue	ディアトマ属の一種			10,000		
		Asterionella formosa	ホシガタケイソウ		34,000	81,000	120,000	78,000
	渦鞭毛藻類	*Ceratium hirundinella*	ケラチウム属イケツノオビムシ	1,500	81,000	170,000	61,000	51,000
		Peridinium bipes	ウズオビムシの一種					6,800
		Peridinium inconspicuum	ウズオビムシの一種					
		Peridinium sp.	ペリディニウム属の一種	300	8,500	10,000	14,000	
	緑藻類	*Pediastrum duplex*	フタゾノクンショウモ				110,000	27,000
		Oedogonium sp.	オエドゴニウム属サヤミドロ		5,700			
		Elakatothrix gelatinosa	エラカトスリックス ゲラチノーサ			100,000		17,000
		Planktosphaeria gelatinosa	プランクトスフェリア ゲラチノーサ		77,000	430,000	1,200,000	82,000
		Mougeotia sp.	ヒザオリ				14,000	
		Pandorina morum	パンドリナ属カタマリヒゲマワリ			41,000		
		Pleodorina sp.	プレオドリナ属の一種	1,500				
		Spirogyra sp.	アオミドロ				27,000	
		Dictyosphaerium pulchellum	ディクチオスフェリウム プルケルム					270,000
		Spondylosium sp.	スポンディロシウム属の一種					17,000
		Gonatozygon sp.	ゴナトヂゴン属の一種				48,000	20,000
合計				89,600	836,350	1,768,200	11,585,400	5,502,510

湖沼名	猪苗代湖
採取地点	天神浜

調査機関：福島県

区分		属種名・和名		結果(個/㎥)				
			採取年月日	1 H22.5.17	2 H22.6.17	3 H22.7.15	4 H22.8.4	5 H22.10.6
動物プランクトン	原生動物	*Arcella discoides*	ヒラナベカムリ					1,000
		Arcella sp.	アルケラ属の一種		1,000	1,500	300	
		Centropyxis aculeata	トゲフセツボカムリ					400
		Euglypha sp.	ウロコカムリ					400
		Didinium sp.	ディディニウム属の一種					400
		CILIOPHORA	繊毛虫の一種		400	60,000	100	400
		Heliozoa	太陽虫綱の一種		400	8,000		14,000
		Vorticella sp.	ツリガネムシ属の一種		200	130,000		
		Difflugia limnetica	イケツボカムリ					800
		Difflugia sp.	ツボカムリ属の一種			1,500	100	200
	輪虫類	*Keratella cochlearis*	ケラテラ属カメノコウワムシ	1,200	7,400	28,000	200	6,000
		Lapadella sp.	ウサギワムシ属の一種					1,200
		Trichotria tetractis	シリトゲオニワムシ					4,800
		Brachionus angularis	ツボワムシ属コガタツボワムシ			140,000		
		Chromogaster ovalis	フタエワムシ			16,000	100	4,400
		Asplanchna sp.	フクロワムシ属の一種			12,000		
		Gastropus sp.	ハラアシワムシ属の一種			1,500		400
		Conochilus unicornis	ツノテマリワムシ			330,000	200	
		Polyarthra sp.	ハネウデワムシ		66,000	180,000	6,600	8,800
		Lecane luna	ツキガタワムシ		200			
		Filinia longiseta	ナガミツウデワムシ			500		
		Collotheca sp.	ハナビワムシ属の一種			500	600	400
		Monostyla lunaris	ツキガタエナガワムシ					200
		Monostyla sp.	エナガワムシ属の一種		200			200
		Synchaeta sp.	ドロワムシ属ドロワムシ		10,000	6,000	300	400
		Cephalodella sp.	カシラワムシ属の一種					600
		Euchlanis dilatata	ハオリワムシ			1,000	100	
		Euchlanis sp.	ハオリワムシ属の一種					200
		Trichocerca longiseta	ナガツノネズミワムシ					400
		Trichocerca sp.	ネズミワムシ属の一種				100	400
		Ploesoma hudsoni	スジワムシモドキ				500	
		Ploesoma truncatum	スジワムシ					3,600
		Ploesoma sp.	スジワムシ属の一種			69,000	3,200	
		Philodinidae	フィロディナ属の一種			1,000		800
	甲殻類	*Bosmina longirostris*	ゾウミジンコ		2,000	13,000	300	800
		Bosminopsis deitersi	ゾウミジンコモドキ			4,500		
		Cyclops sp.	ケンミジンコ	590	4,800			
		nauplius of Copepoda	ケンミジンコのノープリウス期			7,500	600	400
		Copepodid of Cyclopoida	ケンミジンコのコペポディド期			2,500		
植物プランクトン	藍藻類	*Phormidium* sp.	フォルミディウム属の一種					250,000
		Oscillatoria sp.	ユレモ					2,300,000
		Coelosphaerium naegelianum	コエロスフェリウム					2,400,000
		Anabaena sp.	アナベナ属の一種					290,000
	黄金藻類	*Kephyrion sp.*	ケフィリオン属の一種					8,500
		Mallomonas sp.	マロモナス属の一種					
		Dinobryon divergens	ヒダサヤツナギ					1,600,000
		Dinobryon sp.	ヒダサヤツナギの一種	12,000	140,000		42,000	
	珪藻類	*Melosira* sp.	メロシラ属の一種	5,900	200,000			
		Aulacoseira ambigua	アウラコセイラ アンビグア					160,000
		Aulacoseira granulata	アウラコセイラ グラヌラータ					100,000
		Synedra acus	シネドラ アクス					8,500
		Synedra ulna	シネドラ ウルナ					13,000
		Synedra sp.	シネドラ属の一種	5,900			1,800	21,000
		Cymbella sp.	クチビルケイソウの一種					17,000
		Navicula sp.	フナガタケイソウの一種					89,000
		Achnanthes sp.	アクナンテス属の一種					51,000
		Cocconeis placentula	コメツブケイソウ					8,500
		Nitzschia sp.	ニッチア属の一種					17,000
		Tabellaria sp.	ヌサガタケイソウ	5,900				
		Cyclotella radiosa	キクロテラ ラディオーサ				1,200	68,000
		Fragilaria sp.	フラギラリア属の一種		1,500,000	850,000	6,500	7,400,000
		Aulacoseira spp.	アウラコセイラ属の一種	5,900	980,000	7,200,000	45,000	
		Diatoma sp.	ディアトマ属の一種		34,000			
		Acanthoceras zachariasi	イトマキケイソウ			18,000,000	1,800	
		Asterionella formosa	ホシガタケイソウ		930,000	74,000,000		

湖沼名	猪苗代湖
採取地点	天神浜

調査機関：福島県

区分		属種名・和名		結果(個/㎥)				
				1	2	3	4	5
			採取年月日	H22.5.17	H22.6.17	H22.7.15	H22.8.4	H22.10.6
植物プランクトン	綱緑毛藻類	*Ceratium hirundinella*	ケラチウム属イケノツノオビムシ		13,000		8,800	38,000
		Peridinium inconspicuum	ウズオビムシの一種					4,200
		Peridinium sp.	ウズオビムシの一種			100,000	18,000	
	緑藻類	*Mougeotia* sp.	モウゲオチア属ヒザオリ		8,500	34,000	4,700	17,000
		Kirchneriella contorta	キルクネリエラ コントラータ					51,000
		Acanthosphaera sp.	アカンソスフェラ属の一種					4,200
		Chlamydomonas sp.	クラミドモナス属の一種					8,500
		Dictyosphaerium pulchellum	ディクチオスフェリウム プルケルム			8,100,000		310,000
		Oedogonium sp.	オエドゴニウム属サヤミドロ			100,000		38,000
		Pediastrum duplex	ペジアストルム属フダツノクンショウモ			32,000,000	7,100	
		Planktosphaeria gelatinosa	プランクトスフェリア ゲラチノーサ		13,000	1,600,000	3,500	34,000
		Ankistrodesmus falcatus	アンキストロデスムス ファルカタス					17,000
		Ankistrodesmus sp.	アンキストロデスムス属の一種			2,400,000		
		Spondylosium sp.	スポンジロシウム属の一種			140,000		
		Scenedesmus spinosus	セネデスムス スピノサス					68,000
		Spirogyra sp.	アオミドロ					17,000
		Staurastrum sp.	スタウラストルム属の一種					4,200
		Eudorina elegans	ユウドリナ属タマヒゲマワリ		4,200	540,000	28,000	
		Closterium sp.	ミカヅキモ属の一種					8,500
		Actinastrum hantzschii	アクチナストルム ハンチィ			4,300,000		17,000
		Gonatozygon sp.	ゴナトヂゴン属の一種				29,000	17,000
合計				37,391	3,915,302	150,378,003	210,704	15,505,705

湖沼名	猪苗代湖
採取地点	安積疏水取水口

調査機関：福島県

区分		属種名・和名		結果(個/㎥) 1	2	3	4	5
		採取年月日		H22.5.17	H22.6.17	H22.7.15	H22.8.4	H22.10.6
動物プランクトン	原生動物	*Arcella* sp.	アルケラ属の一種		300			
		Heliozoa	太陽虫綱の一種		100		700	67,000
		CILIOPHORA	繊毛虫の一種					250
	輪虫類	*Keratella cochlearis*	ケラテラ属カメノコウワムシ	1,300	900	1,600	200	2,900
		Enchlanis dilatata	ハオリワムシ			100		
		Chromogaster ovalis	フタエワムシ			2,200	6,800	2,600
		Gastropus sp.	ハラアシワムシ属の一種			2,000	100	380
		Ploesoma truncatum	プロエゾマ属スジワムシ					1,500
		Ploesoma sp.	プロエゾマ属の一種			4,000	900	
		Polyarthra sp.	ハネウデワムシ	180	1,500	35,000	2,000	4,800
		Brachionus angularis	コガタツボワムシ				100	
		Lecane luna	ツキガタワムシ			200		130
		Asplanchna sp.	フクロワムシ属の一種			300	700	250
		Collotheca sp.	ハナビワムシ属の一種			100	5,400	380
		Synchaeta sp.	ドロワムシ属ドロワムシ		250	700	100	
		Trichotria tetractis	シリトゲオニワムシ			200		130
		Conochilus unicornis	ツノテマリワムシ			1,600	500	130
	甲殻類	*Ostracoda*	カイミジンコ			100		
		Bosminopsis deitersi	ゾウミジンコモドキ					1,300
		Bosmina longirostris	ゾウミジンコ		350	10,000	2,600	630
		Cyclops sp.	ケンミジンコ		350			
		nauplius of Copepoda	ケンミジンコのノープリウス期			500	100	250
		copepodid of Calanoida	カラヌス目のコペポディド期				100	
		Holopedium sp.	ホロミジンコ属の一種		300	1,300	2,500	
		Daphnia sp.	ダフニア属の一種		150	1,200	200	
植物プランクトン	藍藻類	*Oscillatoria* sp.	ユレモ				22,000	
		Chroococcus sp.	クロオコックス属の一種					
		Anabaena sp.	アナベナ属の一種					
	黄金藻類	*Kephyrion* sp.	ケフィリオン属の一種					17,000
		Dinobryon bavaricum	ホソヒダサヤツナギ					34,000
		Dinobryon divergens	ヒダサヤツナギ					2,600,000
		Dinobryon sp.	ヒダサヤツナギの一種	170,000	510,000	850,000	12,000	
	珪藻類	*Melosira* sp.	メロシラ属の一種		6,400		7,100	
		Aulacoseira ambigua	アウラコセイラ アンビグア					42,000
		Synedra sp.	シネドラ属の一種				1,200	51,000
		Navicula sp.	フナガタケイソウの一種					38,000
		Fragilaria sp.	フラギラリア属の一種		31,000	400,000		
		Aulacoseira spp.	アウラコセイラ属の一種	5,300	58,000		300,000	
		Nitzschia sp.	ニッチア属の一種					8,500
		Cyclotella radiosa	キクロテラ ラディオーサ					64,000
		Cyclotella sp.	キクロテラ属の一種			11,000	2,900	
		Urosolenia longiseta	ナガウロコケイソウ					8,500
		Acanthoceras zachariasi	イトマキケイソウ			23,000		
		Asterionella formosa	ホシガタケイソウ		46,000	350,000	19,000	
	渦鞭毛藻類	*Ceratium hirundinella*	ケラチウム属イケノツノオビムシ	3,600	87,000	85,000	14,000	93,000
		Peridinium bipes	ウズオビムシの一種					4,200
		Peridinium inconspicuum	ウズオビムシの一種					8,500
		Peridinium sp.	ペリディニウム属の一種		50,000	28,000	12,000	
	緑藻類	*Staurastrum* sp.	スタウラストルム属の一種	1,800	1,300			
		Kirchneriella contorta	キルクネリエラ コントラータ					68,000
		Acanthosphaera sp.	アカンソスフェラ属の一種					4,200
		Dictyosphaerium pulchellum	ディクチオスフェリウム プルケルム					100,000
		Oedogonium sp.	オエドゴニウム属サヤミドロ		13,000			
		Pediastrum duplex	ペジアストルム属フダツノクンショウモ			610,000		
		Planktosphaeria gelatinosa	プランクトスフェリア ゲラチノーサ		13,000		39,000	
		Eudorina elegans	ユウドリナ属タマヒゲマワリ		1,300			
		Elakatothrix gelatinosa	エラカトスリックス ゲラチノーサ			530,000		
		Gonatozygon sp.	ゴナトヂゴン属の一種					21,000
		Mougeotia sp.	ヒザオリ				590	
		Closterium sp.	ミカヅキモ属の一種				590	17,000
合計				182,180	821,200	2,948,100	453,380	3,261,530

湖沼名	猪苗代湖
採取地点	高橋川河口付近

調査機関：福島県

区分		属種名・和名		結果(個/㎥) 1	2		
		採取年月日		H22.8.4	H22.10.6		
		採取深度(m)					
動物プランクトン	原生動物	*Arcella vulgaris*	ナベカムリ	1,200	400		
		Difflugia limnetica	イケツボカムリ		200		
		Difflugia sp.	ツボカムリ属の一種	1,400			
		Centropyxis aculeata	トゲフセツボカムリ		200		
		Cyphoderia sp.	キフォデリア属の一種	400			
		Euglypha sp.	ウロコカムリ	200	200		
		Heliozoa	太陽虫綱の一種	600	170,000		
		CILIOPHORA	繊毛虫の一種		400		
	輪虫類	*Keratella cochlearis*	ケラテラ属カメノコウワムシ	400	16,000		
		Euchlanis dilatata	ハオリワムシ	200			
		Ascomorpha sp.	ミドリワムシ属の一種		400		
		Trichotria tetractis	シリドゲニワムシ	600			
		Monostyla bulla	タマゴガタエナガワムシ	200			
		Cephalodella sp.	カシラワムシ属の一種	200	800		
		Chromogaster ovalis	フタエワムシ	400	1,600		
		Gastropus sp.	ハラアシワムシ属の一種		800		
		Ploesoma truncatum	スジワムシ	2,400	2,800		
		Polyarthra sp.	ハネウデワムシ属の一種	4,400	51,000		
		Synchaeta sp.	ドロワムシ属の一種	2,400	400		
		Conochilus unicornis	ツノテマリワムシ	6,400	2,000		
		Collotheca sp.	ハナビワムシ属の一種		3,600		
	甲殻類	copepodid of Calanoida	カラヌス目のコペポディド期		200		
		copepodid of Cyclopoida	ケンミジンコのコペポディド期				
		nauplius of Copepoda	ケンミジンコのノープリウス期		400		
植物プランクトン	藍藻類	*Coelosphaerium naegelianum*	コエロスフェリウム				
		Anabaena sp.	アナベナ属の一種		71,000		
		Oscillatoria sp.	ユレモ	400,000	120,000		
	黄金藻類	*Kephyrion* sp.	ケフィリオン属の一種		28,000		
		Dinobryon bavaricum	ホソヒダサヤツナギ				
		Dinobryon divergens	ヒダサヤツナギ	580,000	5,300,000		
	珪藻類	*Cyclotella radiosa*	キクロテラ ラディオーサ		180,000		
		Aulacoseira ambigua	アウラコセイラ アンビグア	130,000	410,000		
		Aulacoseira granulata	アウラコセイラ グラヌラータ	270,000	92,000		
		Melosira varians	メロシラの一種	14,000			
		Urosolenia longiseta	ナガウロコケイソウ		35,000		
		Acanthoceros zachariasi	イトマキケイソウ	71,000			
		Asterionella formosa	ホシガタケイソウ		57,000		
		Fragilaria crotonensis	オビケイソウ		21,000		
		Fragilaria sp.	オビケイソウの一種	3,900,000	7,600,000		
		Synedra acus	シネドラ アクス	14,000	28,000		
		Synedra ulna	シネドラ ウルナ		7,100		
		Achnanthes sp.	アクナンテス属の一種		28,000		
		Synedra sp.	ハリケイソウの一種		35,000		
		Diploneis sp.	マユケイソウの一種	28,000			
		Navicula sp.	フナガタケイソウの一種	610,000	85,000		
		Surirella sp.	コバンケイソウの一種	200,000			
	黄金藻類	*Ceratium hirundinella*	イケツノオビムシ	130,000	78,000		
		Peridinium bipes	ウズオビムシの一種				
		Peridinium inconspicuum	ウズオビムシの一種	71,000			
	ユーグレナ藻類	*Trachelomonas* sp.	トラケロモナス		7,100		
	緑藻類	*Planktosphaeria gelatinosa*	プランクトスフェリア グラチノーサ		510,000		
		Dictyosphaerium pulchellum	ディクチオスフェリウム プルケルム		340,000		
		Pediastrum duplex	フタツノクンショウモ		57,000		
		Mougeotia sp.	ヒザオリ	160,000	28,000		
		Spirogyra sp.	アオミドロ		28,000		
		Staurastrum sp.	スタウラストルム属の一種		7,100		
		Spondylosium sp.	スポンディロシウム属の一種		14,000		
		Closterium sp.	ミカヅキモ属の一種		14,000		
		Gonatozygon sp.	ゴナトヂゴン属の一種	880,000	35,000		
合計				7,479,400	15,466,700		

湖沼名	檜原湖
採取地点	湖心

調査機関：福島県

区分		属種名・和名		結果(個/㎥) 1	2		
		採取年月日		H22.8.2	H22.10.5		
		採取深度(m)					
動物プランクトン	原生動物	*Difflugia corona*	トゲツボカムリ		2,000		
		Difflugia limnetica	ツボカムリ	1,400			
		Peritrichida	縁毛目の一種		250		
		Askenasia sp.	ホロフリア属の一種		500		
		Vorticella sp.	ツリガネムシ属の一種		500		
		CILIOPHORA	繊毛虫の一種		3,500		
	輪虫類	*Keratella cochlearis*	ケラテラ属カメノコウワムシ	200	500		
		Ascomorpha sp.	ミドリワムシ属の一種	1,800	2,500		
		Chromogaster ovalis	フタエワムシ	200	2,500		
		Gastropus sp.	ハラアシワムシ属の一種	200	6,000		
		Ploesoma truncatum	プロエソマ属スンワムシ		35,000		
		Polyarthra sp.	ハネウデワムシ属の一種	6,400	43,000		
		Synchaeta sp.	ドロワムシ属ドロワムシ	200			
		Asplanchna sp.	フクロワムシ属の一種	11,000	1,500		
		Conochilus unicornis	ツノテマリワムシ	2,400			
		Collotheca sp.	ハナビワムシ属の一種	11,000	6,000		
		Philodinidae	フィロディナ属の一種		250		
	甲殻類	copepodid of Calanoida	カラヌス目のコペポディド期				
		copepodid of Cyclopoida	ケンミジンコのコペポディド期		750		
		nauplius of Copepoda	ケンミジンコのノープリウス期	7,000	6,000		
		Holopedium gibberum	ホロミジンコ	6,000			
		Daphnia galeata	カブトミジンコ	3,600	4,500		
		Daphnia longispina	ハリナガミジンコ		2,500		
		Bosmina longirostris	ゾウミジンコ	200	12,000		
		Bosminopsis deitersi	ゾウミジンコモドキ		250		
		Chydorus sp.	マルミジンコ属の一種				
植物プランクトン	藍藻類	*Aphanocapsa* sp.	アファノカプサ属の一種		13,000,000		
		Microcystis aeruginosa	ミクロキスチス	600,000			
		Oscillatoria sp.	ユレモ				
	黄金藻類	*Mallomonas* sp.	マロモナス属の一種		14,000		
		Dinobryon bavaricum	ホソヒダサヤツナギ		520,000		
		Dinobryon divergens	ヒダサヤツナギ				
	珪藻類	*Cyclotella radiosa*	キクロテラ ラディオーサ	2,500	6,800		
		Aulacoseira ambigua	アウラコセイラ アンビグア	760,000	3,800,000		
		Aulacoseira granulata	アウラコセイラ グラヌラータ				
		Urosolenia longiseta	ナガウロコケイソウ		27,000		
		Acanthoceros zachariasi	イトマキケイソウ		6,800		
		Asterionella formosa	ホシガタケイソウ	5,100	200,000		
		Synedra sp.	シネドラ属の一種	850	670,000		
		Fragilaria crotonensis	オビケイソウ		95,000		
		Nitzschia sp.	ニッチア属の一種		6,800		
		Navicula sp.	フナガタケイソウの一種				
		Surirella sp.	コバンケイソウの一種				
	渦鞭毛藻類	*Ceratium hirundinella*	イケツノオビムシ	160,000	160,000		
		Peridinium bipes	ウズオビムシの一種	2,500	82,000		
		Peridinium inconspicuum	ウズオビムシの一種		14,000		
	ユーグレナ藻類	*Euglena* sp.	ミドリムシ				
	緑藻類	*Eudorina elegans*	ユウドリナ属タマヒゲマワリ	27,000			
		Radiococcaceae	ラディオコッカス科の一種		330,000		
		Planktosphaeria gelatinosa	プランクトスフェリア ゲラチノーサ	67,000			
		Ankistrodesmus gracilis	アンキストロデスムス	32,000			
		Kirchneriella contorta	キルクネリエラ コントラータ				
		Dictyosphaerium pulchellum	ディクチオスフェリウム プルケルム	79,000	1,400,000		
		Pediastrum duplex	フタゾノクンショウモ	41,000			
		Mougeotia sp.	ヒザオリ				
		Spirogyra sp.	アオミドロ	3,400			
		Closterium sp.	ミカヅキモ属の一種				
		Cosmarium sp.	ツヅミモ属の一種				
		Spondylosium sp.	スポンディロシウム属の一種	10,000	2,000,000		
		Staurastrum sp.	スタウラストルム属の一種	850			
合計				1,842,800	22,462,400		

湖沼名	檜原湖
採取地点	湖北部

調査機関：福島県

区分		属種名・和名		結果(個/㎥)			
			採取年月日	1 H22.8.2			
			採取深度(m)				
動物プランクトン	原生動物	*Difflugia corona*	トゲツボカムリ	200			
		Difflugia limnetica	ツボカムリ	5,400			
		Euglypha sp.	ウロコカムリ				
		Askenasia sp.	ホロフリア属の一種	200			
		Vorticella sp.	ツリガネムシ属の一種				
		CILIOPHORA	繊毛虫の一種				
	輪虫類	*Keratella cochlearis*	カメノコウワムシ	2,800			
		Ascomorpha sp.	ミドリワムシ属の一種	800			
		Chromogaster ovalis	フタエワムシ	2,200			
		Gastropus sp.	ハラアシワムシ属の一種	200			
		Ploesoma truncatum	スジワムシ	2,000			
		Polyarthra sp.	ハネウデワムシ属の一種	6,400			
		Synchaeta sp.	ドロワムシ属の一種	200			
		Asplanchna sp.	フクロワムシ属の一種	9,400			
		Conochilus unicornis	ツノテマリワムシ	2,000			
		Collotheca sp.	ハナビワムシ属の一種	10,000			
	甲殻類	copepodid of Calanoida	カラヌス目のコペポディド期				
		copepodid of Cyclopoida	ケンミジンコのコペポディド期	200			
		nauplius of Copepoda	ケンミジンコのノープリウス期	3,800			
		Holopedium gibberum	ホロミジンコ	2,200			
		Daphnia galeata	カブトミジンコ				
		Daphnia longispina	ハリナガミジンコ				
		Bosmina longirostris	ゾウミジンコ	1,000			
		Bosminopsis deitersi	ゾウミジンコモドキ				
		Alona sp.	シカクミジンコ属の一種				
		Chydorus sp.	マルミジンコ属の一種				
植物プランクトン	藍藻類	*Coelosphaerium naegelianum*	コエロスフェリウム	14,000			
		Microcystis aeruginosa	ミクロキスティス	920,000			
		Oscillatoria sp.	ユレモ				
	黄金藻類	*Ceratium hirundinella*	イケツノオビムシ	160,000			
		Peridinium bipes	ウズオビムシの一種	5,700			
		Peridinium inconspicuum	ウズオビムシの一種	9,100			
		Dinobryon divergens	サヤツナギ				
	珪藻類	*Cyclotella radiosa*	キクロテラ ラディオーサ	4,000			
		Aulacoseira ambigua	アウラコセイラ アンビグア	1,300,000			
		Aulacoseira granulata	アウラコセイラ グラヌラータ				
		Melosira varians	メロシラの一種				
		Acanthoceros zachariasi	イトマキケイソウ				
		Asterionella formosa	ホシガタケイソウ	2,300			
		Synedra sp.	ハリケイソウの一種	570			
		Tabellaria fenestrata	ヌサガタケイソウ	14,000			
		Diploneis sp.	マユケイソウの一種				
		Navicula sp.	フナガタケイソウの一種				
		Surirella sp.	コバンケイソウの一種				
	ユーグレナ藻類	*Euglena* sp.	ミドリムシ				
	緑藻類	*Eudorina elegans*	ユウドリナ属タマヒゲマワリ				
		Pandorina morum	タマヒゲマワリ				
		Planktosphaeria gelatinosa	プランクトスフェリア	7,900			
		Ankistrodesmus gracilis	アンキストロデスムス				
		Kirchneriella contorta	キルクネリエラ コントラータ				
		Dictyosphaerium pulchellum	ディクチオスフェリウム プルケルム	16,000			
		Pediastrum duplex	フタゾノクンショウモ	20,000			
		Mougeotia sp.	ヒザオリ				
		Spirogyra sp.	アオミドロ				
		Gonatozygon sp.	ゴナトジゴン属の一種				
		Closterium sp.	ミカヅキモ属の一種				
		Cosmarium sp.	ツヅミモ属の一種				
		Spondylosium sp.	スポンディロシウム属の一種	5,700			
		Staurastrum sp.	スタウラストルム属の一種				
合計				2,528,270			

湖沼名	檜原湖
採取地点	湖南部

調査機関：福島県

区分		属種名・和名		結果(個/㎥)			
			採取年月日	1 H22.8.2			
			採取深度(m)				
動物プランクトン	原生動物	*Difflugia corona*	トゲツボカムリ				
		Difflugia limnetica	ツボカムリ	2,200			
		Euglypha sp.	ウロコカムリ	200			
		Askenasia sp.	ホロプリア属の一種				
		Vorticella sp.	ツリガネムシ属の一種	200			
		CILIOPHORA	繊毛虫の一種	200			
	輪虫類	*Keratella cochlearis*	カメノコウワムシ				
		Ascomorpha sp.	ミドリワムシ属の一種	3,400			
		Chromogaster ovalis	フタエワムシ	1,000			
		Gastropus sp.	ハラアシワムシ属の一種	400			
		Ploesoma truncatum	スジワムシ	1,800			
		Polyarthra sp.	ハネウデワムシ属の一種	10,000			
		Synchaeta sp.	ドロワムシ属の一種	6,000			
		Asplanchna sp.	フクロワムシ属の一種	9,600			
		Conochilus unicornis	ツノテマリワムシ	5,800			
		Collotheca sp.	ハナビワムシ属の一種	12,000			
	甲殻類	copepodid of Calanoida	カラヌス目のコペポディド期				
		copepodid of Cyclopoida	ケンミジンコのコペポディド期	400			
		nauplius of Copepoda	ケンミジンコのノープリウス期	4,000			
		Holopedium gibberum	ホロミジンコ	2,600			
		Daphnia galeata	カブトミジンコ	400			
		Daphnia longispina	ハリナガミジンコ				
		Bosmina longirostris	ゾウミジンコ	400			
		Bosminopsis deitersi	ゾウミジンコモドキ				
		Alona sp.	シカクミジンコ属の一種				
		Chydorus sp.	マルミジンコ属の一種	200			
植物プランクトン	藍藻類	*Coelosphaerium naegelianum*	コエロスフェリウム				
		Microcystis aeruginosa	ミクロキスティス	180,000			
		Oscillatoria sp.	ユレモ	16,000			
	黄金藻類	*Ceratium hirundinella*	イケツノオビムシ	17,000			
		Peridinium bipes	ウズオビムシの一種	6,800			
		Peridinium inconspicuum	ウズオビムシの一種	5,700			
		Dinobryon divergens	サヤツナギ				
	珪藻類	*Cyclotella radiosa*	キクロテラ ラディオーサ	5,700			
		Aulacoseira ambigua	アウラコセイラ アンビグア	700,000			
		Aulacoseira granulata	アウラコセイラ グラヌラータ				
		Melosira varians	メロシラの一種				
		Acanthoceros zachariasi	イトマキケイソウ				
		Asterionella formosa	ホシガタケイソウ				
		Synedra sp.	ハリケイソウの一種	1,100			
		Tabellaria fenestrata	ヌサガタケイソウ				
		Diploneis sp.	マユケイソウの一種				
		Navicula sp.	フナガタケイソウの一種				
		Surirella sp.	コバンケイソウの一種				
	ユーグレナ藻類	*Euglena* sp.	ミドリムシ				
	緑藻類	*Eudorina elegans*	ユウドリナ属タマヒゲマワリ				
		Pandorina morum	タマヒゲマワリ				
		Planktosphaeria gelatinosa	プランクトスフェリア	6,800			
		Ankistrodesmus gracilis	アンキストロデスムス				
		Kirchneriella contorta	キルクネリエラ コントラータ				
		Dictyosphaerium pulchellum	ディクチオスフェリウム プルケルム	120,000			
		Pediastrum duplex	フタツノクンショウモ				
		Mougeotia sp.	ヒザオリ				
		Spirogyra sp.	アオミドロ				
		Gonatozygon sp.	ゴナトジゴン属の一種				
		Closterium sp.	ミカヅキモ属の一種				
		Cosmarium sp.	ツヅミモ属の一種				
		Spondylosium sp.	スポンディロシウム属の一種	24,000			
		Staurastrum sp.	スタウラストルム属の一種				
合計				1,143,900			

湖沼名	小野川湖
採取地点	湖心

調査機関：福島県

区分		属種名・和名		結果(個/㎥)			
			採取年月日	1 H22.8.2	2 H22.10.5		
			採取深度(m)				
動物プランクトン	原生動物	*Difflugia corona*	トゲツボカムリ	4,400	1,000		
		Difflugia limnetica	ツボカムリ	6,800			
		Peritrichida	縁毛目の一種	18,000	500		
		CILIOPHORA	繊毛虫の一種	12,000	500		
		Vorticella sp.	ツリガネムシ				
		Heliozoa	太陽虫綱の一種		3,500		
	輪虫類	*Kellicottia longispina*	トゲナガワムシ	400	1,000		
		Keratella cochlearis	ケラテラ属カメノコウワムシ	400	1,500		
		Macrochaetus collinsi	トゲトゲワムシ				
		Cephalodella sp.	カシラワムシ属の一種	800			
		Trichocerca sp.	ネズミワムシ属の一種	800			
		Ascomorpha sp.	ミドリワムシ属の一種	6,000	3,000		
		Chromogaster ovalis	フタエワムシ		17,000		
		Gastropus sp.	ハラアシワムシ属の一種	3,600	1,000		
		Ploesoma hudsoni	プロエゾマ属スジワムシモドキ	400			
		Ploesoma truncatum	プロエゾマ属スジワムシ	9,200	23,000		
		Polyarthra sp.	ハネウデワムシ属の一種	9,200	540,000		
		Synchaeta sp.	ドロワムシ属ドロワムシ	3,200	1,000		
		Asplanchna sp.	フクロワムシ属の一種	2,400	3,000		
		Conochilus unicornis	ツノテマリワムシ	10,000			
		Collotheca sp.	ハナビワムシ属の一種	31,000	5,000		
		Philodinidae	ヒルガタワムシ目の一種				
	甲殻類	copepodid of Calanoida	カラヌス目のコペポディド期				
		copepodid of Cyclopoida	ケンミジンコのコペポディド期		1,000		
		nauplius of Copepoda	ケンミジンコのノープリウス期	4,000	2,000		
		Holopedium gibberum	ホロミジンコ	1,600			
		Daphnia galeata	カブトミジンコ	4,400			
		Daphnia longispina	ハリナガミジンコ				
		Bosmina longirostris	ゾウミジンコ	400	9,000		
		Bosminopsis deitersi	ゾウミジンコモドキ		500		
		Chydorus sp.	マルミジンコ属の一種	400			
植物プランクトン	藍藻類	*Coelosphaerium naegelianum*	コエロスフェリウム	170,000			
		Microcystis aeruginosa	ミクロキスティス	1,100,000			
		Aphanocapsa sp.	アファノカプサ属の一種		1,500,000		
	黄金藻類	*Dinobryon bavaricum*	ホソヒダサヤツナギ		950,000		
		Dinobryon divergens	ヒダサヤツナギ		300,000		
	珪藻類	*Cyclotella radiosa*	キクロテラ ラディオーサ		27,000		
		Aulacoseira ambigua	アウラコセイラ アンビグア	480,000	7,300,000		
		Aulacoseira granulata	アウラコセイラ グラヌラータ				
		Urosolenia longiseta	ナガウロコケイソウ		54,000		
		Acanthoceros zachariasi	イトマキケイソウ				
		Asterionella formosa	ホシガタケイソウ	77,000	390,000		
		Fragilaria crotonensis	オビケイソウの一種	18,000	100,000		
		Fragilaria sp.	オビケイソウの一種				
		Synedra sp.	シネドラ属の一種	550,000	300,000		
		Nitzschia sp.	ニッチア属の一種		6,800		
		Tabellaria fenestrata	ヌサガタケイソウ		14,000		
	鞭毛藻類	*Ceratium hirundinella*	イケツノオビムシ	630,000	82,000		
		Peridinium bipes	ウズオビムシの一種		82,000		
		Peridinium inconspicuum	ウズオビムシの一種	4,500	27,000		
	ユーグレナ藻類	*Euglena* sp.	ミドリムシ				
	緑藻類	Radiococcaceae	ラディオコッカス科の一種		110,000		
		Pandorina morum	タマヒゲマワリ	72,000			
		Planktosphaeria gelatinosa	プランクトスフェリア ゲラチノーサ	150,000			
		Ankistrodesmus gracilis	アンキストロデスムス	110,000			
		Dictyosphaerium pulchellum	ディクチオスフェリウム プルケルム	440,000	350,000		
		Pediastrum duplex	フタツノクンショウモ	100,000			
		Pediastrum boryanum	サメハダクンショウモ		54,000		
		Spondylosium sp.	スポンディロシウム属の一種	720,000	480,000		
合計				4,750,900	12,740,300		

湖沼名	小野川湖
採取地点	湖東部

調査機関：福島県

区分		属種名・和名		結果(個/㎥)			
			採取年月日	1 H22.8.2			
			採取深度(m)				
動物プランクトン	原生動物	*Difflugia corona*	トゲツボカムリ	1,200			
		Difflugia limnetica	ツボカムリ	7,600			
		Peritrichida	縁毛目の一種	26,000			
		CILIOPHORA	繊毛虫の一種	16,000			
	輪虫類	*Kellicottia longispina*	トゲナガワムシ				
		Keratella cochlearis	カメノコウワムシ				
		Macrochaetus collinsi	トゲトゲワムシ	400			
		Cephalodella sp.	カシラワムシ属の一種				
		Trichocerca sp.	ネズミワムシ属の一種				
		Ascomorpha sp.	ミドリワムシ属の一種	9,200			
		Chromogaster ovalis	フタエワムシ				
		Gastropus sp.	ハラアシワムシ属の一種	4,400			
		Ploesoma hudsoni	スジワムシモドキ	400			
		Ploesoma truncatum	スジワムシ	7,600			
		Polyarthra sp.	ハネウデワムシ属の一種	2,000			
		Synchaeta sp.	ドロワムシ属の一種	3,200			
		Asplanchna sp.	フクロワムシ属の一種	2,800			
		Testudinella patina	ヒラタワムシ				
		Conochilus unicornis	ツノテマリワムシ	6,000			
		Collotheca sp.	ハナビワムシ属の一種	37,000			
		Philodinidae	ヒルガタワムシ目の一種				
	甲殻類	copepodid of Calanoida	カラヌス目のコペポディド期				
		copepodid of Cyclopoida	ケンミジンコのコペポディド期				
		nauplius of Copepoda	ケンミジンコのノープリウス期	800			
		Holopedium gibberum	ホロミジンコ	3,200			
		Daphnia galeata	カブトミジンコ	5,600			
		Daphnia longispina	ハリナガミジンコ				
		Bosmina longirostris	ゾウミジンコ				
		Bosminopsis deitersi	ゾウミジンコモドキ				
		Alona sp.	シカクミジンコ属の一種				
		Chydorus sp.	マルミジンコ属の一種	400			
植物プランクトン	藍藻類	*Coelosphaerium naegelianum*	コエロスフェリウム	91,000			
		Microcystis aeruginosa	ミクロキスチス	1,200,000			
		Oscillatoria sp.	ユレモ				
	黄金藻類	*Ceratium hirundinella*	イケツノオビムシ	1,200,000			
		Peridinium bipes	ウズオビムシの一種	4,500			
		Peridinium inconspicuum	ウズオビムシの一種	4,500			
		Dinobryon divergens	サヤツナギ	91,000			
	珪藻類	*Cyclotella radiosa*	キクロテラ ラディオーサ	23,000			
		Aulacoseira ambigua	アウラコセイラ アンビグア	1,000,000			
		Aulacoseira granulata	アウラコセイラ グラヌラータ				
		Melosira varians	メロシラの一種				
		Acanthoceros zachariasi	イトマキケイソウ				
		Asterionella formosa	ホシガタケイソウ	50,000			
		Fragilaria crotonensis	オビケイソウの一種				
		Fragilaria sp.	オビケイソウの一種				
		Synedra acus	シネドラ アクス				
		Synedra ulna	シネドラ ウルナ				
		Synedra sp.	ハリケイソウの一種	32,000			
		Tabellaria fenestrata	ヌサガタケイソウ				
	ユーグレナ藻類	*Euglena* sp.	ミドリムシ				
	緑藻類	*Eudorina elegans*	ユウドリナ属タマヒゲマワリ	430,000			
		Pandorina morum	タマヒゲマワリ	220,000			
		Planktosphaeria gelatinosa	プランクトスフェリア	920,000			
		Ankistrodesmus gracilis	アンキストロデスムス	130,000			
		Dictyosphaerium pulchellum	ディクチオスフェリウム プルケルム	450,000			
		Pediastrum duplex	フタツノクンショウモ	140,000			
		Mougeotia sp.	ヒザオリ				
		Spirogyra sp.	アオミドロ				
		Spondylosium sp.	スポンディロシウム属の一種	650,000			
合計				6,769,800			

湖沼名	小野川湖
採取地点	湖西部

調査機関：福島県

区分		属種名・和名		結果(個/㎥)			
		採取年月日		1 H22.8.2			
		採取深度(m)					
動物プランクトン	原生動物	*Difflugia corona*	トゲツボカムリ	1,200			
		Difflugia limnetica	ツボカムリ	7,600			
		Peritrichida	縁毛目の一種	7,600			
		CILIOPHORA	繊毛虫の一種	12,000			
	輪虫類	*Kellicottia longispina*	トゲナガワムシ				
		Keratella cochlearis	カメノコウワムシ	800			
		Macrochaetus collinsi	トゲトゲワムシ				
		Cephalodella sp.	カシラワムシ属の一種	400			
		Trichocerca sp.	ネズミワムシ属の一種				
		Ascomorpha sp.	ミドリワムシ属の一種	400			
		Chromogaster ovalis	フタエワムシ				
		Gastropus sp.	ハラアシワムシ属の一種	2,400			
		Ploesoma hudsoni	スジワムシモドキ	1,200			
		Ploesoma truncatum	スジワムシ	6,800			
		Polyarthra sp.	ハネウデワムシ属の一種	6,400			
		Synchaeta sp.	ドロワムシ属の一種	4,000			
		Asplanchna sp.	フクロワムシ属の一種	9,200			
		Testudinella patina	ヒラタワムシ	400			
		Conochilus unicornis	ツノテマリワムシ	5,600			
		Collotheca sp.	ハナビワムシ属の一種	26,000			
		Philodinidae	ヒルガタワムシ目の一種	400			
	甲殻類	copepodid of Calanoida	カラヌス目のコペポディド期				
		copepodid of Cyclopoida	ケンミジンコのコペポディド期	400			
		nauplius of Copepoda	ケンミジンコのノープリウス期	5,200			
		Holopedium gibberum	ホロミジンコ	2,800			
		Daphnia galeata	カブトミジンコ	11,000			
		Daphnia longispina	ハリナガミジンコ				
		Bosmina longirostris	ゾウミジンコ	8,000			
		Bosminopsis deitersi	ゾウミジンコモドキ				
		Alona sp.	シカクミジンコ属の一種	400			
		Chydorus sp.	マルミジンコ属の一種				
植物プランクトン	藍藻類	*Coelosphaerium naegelianum*	コエロスフェリウム	210,000			
		Microcystis aeruginosa	ミクロキスチス	720,000			
		Oscillatoria sp.	ユレモ	77,000			
	黄金藻類	*Ceratium hirundinella*	イケツノオビムシ	47,000			
		Peridinium bipes	ウズオビムシの一種				
		Peridinium inconspicuum	ウズオビムシの一種	1,900			
		Dinobryon divergens	サヤツナギ				
	珪藻類	*Cyclotella radiosa*	キクロテラ ラディオーサ	13,000			
		Aulacoseira ambigua	アウラコセイラ アンビグア	1,300,000			
		Aulacoseira granulata	アウラコセイラ グラヌラータ				
		Melosira varians	メロシラの一種				
		Acanthoceros zachariasi	イトマキケイソウ				
		Asterionella formosa	ホシガタケイソウ	9,400			
		Fragilaria crotonensis	オビケイソウの一種				
		Fragilaria sp.	オビケイソウの一種	180,000			
		Synedra acus	シネドラ アクス				
		Synedra ulna	シネドラ ウルナ				
		Synedra sp.	ハリケイソウの一種	150,000			
		Tabellaria fenestrata	ヌサガタケイソウ	47,000			
	ユーグレナ藻類	*Euglena* sp.	ミドリムシ	7,500			
	緑藻類	*Eudorina elegans*	ユウドリナ属タマヒゲマワリ	91,000			
		Pandorina morum	タマヒゲマワリ	30,000			
		Planktosphaeria gelatinosa	プランクトスフェリア	120,000			
		Ankistrodesmus gracilis	アンキストロデスムス	34,000			
		Dictyosphaerium pulchellum	ディクチオスフェリウム プルケルム	190,000			
		Pediastrum duplex	フタツノクンショウモ	23,000			
		Mougeotia sp.	ヒザオリ				
		Spirogyra sp.	アオミドロ	66,000			
		Spondylosium sp.	スポンディロシウム属の一種	570,000			
合計				4,007,000			

湖沼名	秋元湖
採取地点	湖心

調査機関：福島県

区分		属種名・和名		結果(個/㎥) 1	2		
		採取年月日		H22.8.3	H22.10.7		
		採取深度(m)					
動物プランクトン	原生動物	*Heliozoa*	太陽虫綱の一種		7,600		
		Difflugia corona	トゲツボカムリ	400			
		Difflugia limnetica	イケツボカムリ	3,200	400		
		Peritrichida	縁毛目の一種	400	400		
		CILIOPHORA	繊毛虫の一種	800	2,800		
	輪虫類	*Keratella cochlearis*	ケラテラ属カメノコウワムシ	400	9,200		
		Cephalodella sp.	カシラワムシ属の一種	400			
		Trichocerca sp.	ネズミワムシ属の一種		400		
		Ascomorpha sp.	ミドリワムシ属の一種	400	12,000		
		Chromogaster ovalis	フタエワムシ		8,800		
		Gastropus sp.	ハラアシワムシ属の一種	800	800		
		Ploesoma hudsoni	スジワムシモドキ	400	800		
		Ploesoma truncatum	スジワムシ	2,400	18,000		
		Polyarthra sp.	ハネウデワムシ属の一種	13,000	120,000		
		Synchaeta sp.	ドロワムシ属の一種	1,200	400		
		Asplanchna sp.	フクロワムシ属の一種	20,000	5,200		
		Conochiloides sp.	テマリワムシモドキ属の一種		400		
		Conochilus unicornis	ツノテマリワムシ	800	400		
		Collotheca sp.	ハナビワムシ属の一種	15,000	4,800		
	甲殻類	*Thermocyclops crassus*	テルモキクロプス属ケンミジンコ		800		
		copepodid of Cyclopoida	ケンミジンコのコペポディド期		1,200		
		nauplius of Copepoda	ケンミジンコのノープリウス期	1,200	6,400		
		Holopedium gibberum	ホロミジンコ	800	2,800		
		Daphnia galeata	カブトミジンコ	27,000	800		
		Daphnia longispina	ハリナガミジンコ	2,000			
		Bosminopsis deitersi	ゾウミジンコモドキ		400		
		Bosmina longirostris	ゾウミジンコ	1,200	6,400		
植物プランクトン	藍藻類	*Aphanocapsa* sp.	アファノカプサ属の一種		630,000		
		Microcystis aeruginosa	ミクロキスチス	280,000			
		Oscillatoria sp.	ユレモ				
	黄金藻類	*Dinobryon bavaricum*	ホソヒダサヤツナギ		730,000		
		Dinobryon divergens	ヒダサヤツナギ		580,000		
		Mallomonas sp.	マロモナス属の一種		4,500		
	珪藻類	*Cyclotella radiosa*	キクロテラ ラディオーサ	9,100	9,100		
		Aulacoseira ambigua	アウラコセイラ アンビグア	1,300,000	820,000		
		Aulacoseira granulata	アウラコセイラ グラヌラータ	41,000			
		Melosira varians	メロシラの一種				
		Acanthoceros zachariasi	イトマキケイソウ				
		Asterionella formosa	ホシガタケイソウ	640,000	370,000		
		Synedra sp.	ハリケイソウの一種	1,700,000	600,000		
	渦鞭毛藻類	*Ceratium hirundinella*	イケツノオビムシ	270,000	14,000		
		Peridinium bipes	ウズオビムシの一種		23,000		
		Peridinium inconspicuum	ウズオビムシの一種	4,500	9,100		
	ユーグレナ藻類	*Euglena* sp.	ミドリムシ	9,100			
	緑藻類	*Eudorina elegans*	ユウドリナ属タマヒゲマワリ				
		Radiococcaceae	ラディオコッカス科の一種		250,000		
		Pandorina morum	タマヒゲマワリ				
		Planktosphaeria gelatinosa	プランクトスフェリア	390,000			
		Ankistrodesmus gracilis	アンキストロデスムス				
		Kirchneriella contorta	キルクネリエラ コントラータ	170,000			
		Dictyosphaerium pulchellum	ディクチオスフェリウム プルケルム		760,000		
		Pediastrum duplex	フタツノクンショウモ	54,000	18,000		
		Mougeotia sp.	ヒザオリ				
		Spirogyra sp.	アオミドロ				
		Cosmarium sp.	ツヅミモ属の一種				
		Spondylosium sp.	スポンディロシウム属の一種	230,000	130,000		
		Staurastrum sp.	スタウラストルム属の一種				
合計				5,189,500	5,158,900		

湖沼名	秋元湖
採取地点	湖東部

調査機関：福島県

区分		属種名・和名		結果(個/㎥)			
			採取年月日	1 H22.8.3			
			採取深度(m)				
動物プランクトン	原生動物	*Arcella vulgaris*	ナベカムリ				
		Difflugia corona	トゲツボカムリ	1,600			
		Difflugia limnetica	ツボカムリ	4,000			
		Peritrichida	縁毛目の一種				
		CILIOPHORA	繊毛虫の一種	400			
	輪虫類	*Brachionus angularis*	コガタツボワムシ				
		Keratella cochlearis	カメノコウワムシ				
		Cephalodella sp.	カシラワムシ属の一種				
		Trichocerca sp.	ネズミワムシ属の一種				
		Ascomorpha sp.	ミドリワムシ属の一種	2,800			
		Chromogaster ovalis	フタエワムシ	400			
		Gastropus sp.	ハラアシワムシ属の一種	2,000			
		Ploesoma hudsoni	スジワムシモドキ				
		Ploesoma truncatum	スジワムシ	4,400			
		Polyarthra sp.	ハネウデワムシ属の一種	26,000			
		Synchaeta sp.	ドロワムシ属の一種	3,200			
		Asplanchna sp.	フクロワムシ属の一種	24,000			
		Testudinella patina	ヒラタワムシ				
		Conochiloides sp.	テマリワムシモドキ属の一種				
		Conochilus unicornis	ツノテマリワムシ	1,600			
		Collotheca sp.	ハナビワムシ属の一種	15,000			
	甲殻類	copepodid of Calanoida	カラヌス目のコペポディド期				
		copepodid of Cyclopoida	ケンミジンコのコペポディド期				
		nauplius of Copepoda	ケンミジンコのノープリウス期	4,000			
		Holopedium gibberum	ホロミジンコ	800			
		Daphnia galeata	カブトミジンコ	8,000			
		Daphnia longispina	ハリナガミジンコ				
		Bosmina longirostris	ゾウミジンコ	1,200			
植物プランクトン	藍藻類	*Coelosphaerium naegelianum*	コエロスフェリウム				
		Microcystis aeruginosa	ミクロキスティス	82,000			
		Oscillatoria sp.	ユレモ				
	黄金藻類	*Ceratium hirundinella*	イケツノオビムシ	68,000			
		Peridinium bipes	ウズオビムシの一種	14,000			
		Peridinium inconspicuum	ウズオビムシの一種				
		Dinobryon divergens	サヤツナギ				
	珪藻類	*Cyclotella radiosa*	キクロテラ ラディオーサ				
		Aulacoseira ambigua	アウラコセイラ アンビグア	1,100,000			
		Aulacoseira granulata	アウラコセイラ グラヌラータ				
		Melosira varians	メロシラの一種				
		Acanthoceros zachariasi	イトマキケイソウ				
		Asterionella formosa	ホシガタケイソウ	1,500,000			
		Fragilaria crotonensis	オビケイソウの一種				
		Fragilaria sp.	オビケイソウの一種	91,000			
		Synedra acus	シネドラ アクス				
		Synedra ulna	シネドラ ウルナ				
		Synedra sp.	ハリケイソウの一種	3,600,000			
	ユーグレナ藻類	*Euglena* sp.	ミドリムシ				
	緑藻類	*Eudorina elegans*	ユウドリナ属タマヒゲマワリ				
		Pandorina morum	タマヒゲマワリ				
		Planktosphaeria gelatinosa	プランクトスフェリア	180,000			
		Ankistrodesmus gracilis	アンキストロデスムス				
		Kirchneriella contorta	キルクネリエラ コントラータ				
		Dictyosphaerium pulchellum	ディクチオスフェリウム プルケルム				
		Pediastrum duplex	フタツノクンショウモ	63,000			
		Mougeotia sp.	ヒザオリ				
		Spirogyra sp.	アオミドロ				
		Cosmarium sp.	ツヅミモ属の一種				
		Spondylosium sp.	スポンディロシウム属の一種	360,000			
		Staurastrum sp.	スタウラストルム属の一種				
合計				7,157,400			

湖沼名	秋元湖
採取地点	湖西部

調査機関：福島県

区分		属種名・和名		結果(個/㎥)			
		採取年月日		1 H22.8.3			
		採取深度(m)					
動物プランクトン	原生動物	*Arcella vulgaris*	ナベカムリ				
		Difflugia corona	トゲツボカムリ	600			
		Difflugia limnetica	ツボカムリ	8,000			
		Peritrichida	縁毛目の一種				
		CILIOPHORA	繊毛虫の一種				
	輪虫類	*Brachionus angularis*	コガタツボワムシ				
		Keratella cochlearis	カメノコウワムシ				
		Cephalodella sp.	カシラワムシ属の一種				
		Trichocerca sp.	ネズミワムシ属の一種				
		Ascomorpha sp.	ミドリワムシ属の一種	1,400			
		Chromogaster ovalis	フタエワムシ				
		Gastropus sp.	ハラアシワムシ属の一種				
		Ploesoma hudsoni	スジワムシモドキ	1,800			
		Ploesoma truncatum	スジワムシ	2,400			
		Polyarthra sp.	ハネウデワムシ属の一種	7,200			
		Synchaeta sp.	ドロワムシ属の一種	800			
		Asplanchna sp.	フクロワムシ属の一種	28,000			
		Testudinella patina	ヒラタワムシ	200			
		Conochiloides sp.	テマリワムシモドキ属の一種				
		Conochilus unicornis	ツノテマリワムシ	2,800			
		Collotheca sp.	ハナビワムシ属の一種	16,000			
	甲殻類	copepodid of Calanoida	カラヌス目のコペポディド期				
		copepodid of Cyclopoida	ケンミジンコのコペポディド期	400			
		nauplius of Copepoda	ケンミジンコのノープリウス期	3,600			
		Holopedium gibberum	ホロミジンコ	400			
		Daphnia galeata	カブトミジンコ	11,000			
		Daphnia longispina	ハリナガミジンコ	400			
		Bosmina longirostris	ブウミジンコ	1,600			
植物プランクトン	藍藻類	*Coelosphaerium naegelianum*	コエロスフェリウム				
		Microcystis aeruginosa	ミクロキスチス				
		Oscillatoria sp.	ユレモ	150,000			
	黄金藻類	*Ceratium hirundinella*	イケツノオビムシ	120,000			
		Peridinium bipes	ウズオビムシの一種	2,300			
		Peridinium inconspicuum	ウズオビムシの一種	4,500			
		Dinobryon divergens	サヤツナギ				
	珪藻類	*Cyclotella radiosa*	キクロテラ ラディオーサ	4,500			
		Aulacoseira ambigua	アウラコセイラ アンビグア	1,100,000			
		Aulacoseira granulata	アウラコセイラ グラヌラータ				
		Melosira varians	メロシラの一種				
		Acanthoceros zachariasi	イトマキケイソウ				
		Asterionella formosa	ホシガタケイソウ	1,000,000			
		Fragilaria crotonensis	オビケイソウの一種				
		Fragilaria sp.	オビケイソウの一種				
		Synedra acus	シネドラ アクス				
		Synedra ulna	シネドラ ウルナ				
		Synedra sp.	ハリケイソウの一種	1,600,000			
	ユーグレナ藻類	*Euglena* sp.	ミドリムシ	14,000			
	緑藻類	*Eudorina elegans*	ユウドリナ属タマヒゲマワリ	140,000			
		Pandorina morum	タマヒゲマワリ	72,000			
		Planktosphaeria gelatinosa	プランクトスフェリア	350,000			
		Ankistrodesmus gracilis	アンキストロデスムス				
		Kirchneriella contorta	キルクネリエラ コントラータ				
		Dictyosphaerium pulchellum	ディクチオスフェリウム プルケルム				
		Pediastrum duplex	ブタツノクンショウモ				
		Mougeotia sp.	ヒザオリ				
		Spirogyra sp.	アオミドロ	72,000			
		Cosmarium sp.	ツヅミモ属の一種				
		Spondylosium sp.	スポンディロシウム属の一種	160,000			
		Staurastrum sp.	スタウラストルム属の一種				
合計				4,875,900			

湖沼名	曽原湖
採取地点	湖心

調査機関：福島県

区分		属種名・和名		結果(個/㎥)			
			採取年月日	1 H22.8.3	2 H22.10.7		
			採取深度(m)				
動物プランクトン	原生動物	*Arcella vulgaris*	ナベカムリ	400			
		Difflugia corona	トゲツボカムリ	14,000	22,000		
		Difflugia limnetica	イケツボカムリ	43,000	9,600		
		Peritrichida	縁毛目の一種		1,200		
		CILIOPHORA	繊毛虫の一種		1,200		
	輪虫類	*Ascomorpha* sp.	ミドリワムシ属の一種		400		
		Trichocerca cylindrica	ツメナガネズミワムシ		4,400		
		Keratella cochlearis	ケラテラ属カメノコウワムシ	400	1,600		
		Chromogaster ovalis	フタエワムシ	4,800	1,200		
		Gastropus sp.	ハラアシワムシ属の一種	3,200			
		Ploesoma hudsoni	スジワムシモドキ	4,000	800		
		Ploesoma truncatum	スジワムシ	41,000	10,000		
		Polyarthra sp.	ハネウデワムシ属の一種	9,600	48,000		
		Synchaeta sp.	ドロワムシ属の一種	800	42,000		
		Asplanchna sp.	フクロワムシ属の一種	800	1,600		
		Conochiloides sp.	テマリワムシモドキ属の一種	590,000	1,600		
		Conochilus unicornis	ツノテマリワムシ	130,000	9,600		
		Collotheca sp.	ハナビワムシ属の一種	17,000	150,000		
		Philodinidae	フィロディナ属の一種		400		
	甲殻類	copepodid of Calanoida	カラヌス目のコペポディド期				
		copepodid of Cyclopoida	ケンミジンコのコペポディド期		2,000		
		nauplius of Copepoda	ケンミジンコのノープリウス期	3,200	5,200		
		Holopedium gibberum	ホロミジンコ	2,400			
		Bosmina longirostris	ゾウミジンコ	800	28,000		
		Bosminopsis deitersi	ゾウミジンコモドキ		14,000		
		Chydorus sp.	マルミジンコ属の一種				
植物プランクトン	藍藻類	*Coelosphaerium naegelianum*	ユエロスフェリウム				
		Microcystis aeruginosa	ミクロキスティス	68,000			
		Oscillatoria sp.	ユレモ	96,000			
	黄金藻類	*Dinobryon bavaricum*	ホソヒダサヤツナギ		420,000		
		Dinobryon divergens	ヒダサヤツナギ		1,100,000		
		Mallomonas sp.	マロモナス属の一種		11,000		
	珪藻類	*Cyclotella radiosa*	キクロテラ ラディオーサ		57,000		
		Aulacoseira ambigua	アウラコセイラ アンビグア	410,000	310,000		
		Aulacoseira granulata	アウラコセイラ グラヌラータ	59,000	68,000		
		Melosira varians	メロシラの一種				
		Acanthoceros zachariasi	イトマキケイソウ				
		Asterionella formosa	ホシガタケイソウ	2,800	68,000		
		Tabellaria fenestrata	ヌサガタケイソウ	45,000			
		Synedra sp.	ハリケイソウの一種		150,000		
	渦鞭毛藻類	*Ceratium hirundinella*	イケツノオビムシ	2,800	23,000		
		Peridinium bipes	ウズオビムシの一種	5,700			
		Peridinium inconspicuum	ウズオビムシの一種	2,800	5,700		
		Peridinium volzii	ウズオビムシの一種		270,000		
	ユーグレナ藻類	*Euglena* sp.	ミドリムシ	17,000			
	緑藻類	*Eudorina elegans*	ユウドリナ属タマヒゲマワリ	91,000			
		Chlamydomonas sp.	クラミドモナス属の一種		57,000		
		Planktosphaeria gelatinosa	プランクトスフェリア グラチノーサ		23,000		
		Acanthosphaera sp.	アカンソスフェラ属の一種		5,700		
		Kirchneriella contorta	キルクネリエラ コントラータ	140,000	68,000		
		Dictyosphaerium pulchellum	ディクチオスフェリウム プルケルム		840,000		
		Pediastrum angulosum	ペディアストルム アングロサム		91,000		
		Pediastrum duplex	フタツノクンショウモ	28,000	23,000		
		Closterium sp.	ミカヅキモ属の一種				
		Cosmarium sp.	ツヅミモ属の一種	2,800			
		Spondylosium sp.	スポンディロシウム属の一種	270,000	2,900,000		
		Staurastrum sp.	スタウラストルム属の一種	2,800	17,000		
合計				2,109,100	6,862,200		

Ⅳ　資　　料

1　水質汚濁に係る環境基準等

(1)　水質汚濁に係る環境基準

（昭和46年12月28日環境庁告示第59号（最終改正：平成23年10月27日環境省告示第94号（抜粋））

ア　人の健康の保護に関する環境基準

項　目	基　準　値	測　　定　　方　　法
カドミウム	0.003mg/L以下	日本工業規格K0102(以下「規格」という。)55.2、55.3又は55.4に定める方法
全シアン	検出されないこと	規格38.1.2及び38.2に定める方法又は規格38.1.2及び38.3に定める方法
鉛	0.01mg/L以下	規格54に定める方法
六価クロム	0.05mg/L以下	規格65.2に定める方法
砒素	0.01mg/L以下	規格61.2、61.3又は61.4に定める方法
総水銀	0.0005mg/L以下	付表1に掲げる方法
アルキル水銀	検出されないこと	付表2に掲げる方法
ＰＣＢ	検出されないこと	付表3に掲げる方法
ジクロロメタン	0.02mg/L以下	日本工業規格K0125の5.1、5.2又は5.3.2に定める方法
四塩化炭素	0.002mg/L以下	日本工業規格K0125の5.1、5.2、5.3.1、5.4.1又は5.5に定める方法
1,2－ジクロロエタン	0.004mg/L以下	日本工業規格K0125の5.1、5.2、5.3.1又は5.3.2に定める方法
1,1－ジクロロエチレン	0.1mg/L以下	日本工業規格K0125の5.1、5.2又は5.3.2に定める方法
シス-1,2-ジクロロエチレン	0.04mg/L以下	日本工業規格K0125の5.1、5.2又は5.3.2に定める方法
1,1,1－トリクロロエタン	1mg/L以下	日本工業規格K0125の5.1、5.2、5.3.1、5.4.1又は5.5に定める方法
1,1,2－トリクロロエタン	0.006mg/L以下	日本工業規格K0125の5.1、5.2、5.3.1、5.4.1又は5.5に定める方法
トリクロロエチレン	0.03mg/L以下	日本工業規格K0125の5.1、5.2、5.3.1、5.4.1又は5.5に定める方法
テトラクロロエチレン	0.01mg/L以下	日本工業規格K0125の5.1、5.2、5.3.1、5.4.1又は5.5に定める方法
1,3－ジクロロプロペン	0.002mg/L以下	日本工業規格K0125の5.1、5.2又は5.3.1に定める方法
チウラム	0.006mg/L以下	付表4に掲げる方法
シマジン	0.003mg/L以下	付表5の第1又は第2に掲げる方法
チオベンカルブ	0.02mg/L以下	付表5の第1又は第2に掲げる方法
ベンゼン	0.01mg/L以下	日本工業規格K0125の5.1、5.2又は5.3.2に定める方法
セレン	0.01mg/L以下	規格67.2、67.3又は67.4に定める方法
硝酸性窒素及び亜硝酸性窒素	10mg/L以下	硝酸性窒素にあっては規格43.2.1、43.2.3又は43.2.5に定める方法、亜硝酸性窒素にあっては規格43.1に定める方法
ふっ素	0.8mg/L以下	規格34.1に定める方法又は規格34.1 c)（注(6)第三文を除く。）に定める方法（懸濁物質及びイオンクロマトグラフ法で妨害となる物質が共存しない場合にあっては、これを省略することができる。）及び付表6に掲げる方法
ほう素	1mg/L以下	規格47.1、47.3又は47.4に定める方法
1,4－ジオキサン	0.05mg/L以下	付表7に掲げる方法

備　考

1　基準値は年間平均値とする。ただし、全シアンに係る基準値については、最高値とする。

2　「検出されないこと」とは、測定方法の欄に掲げる方法により測定した場合において、その結果が当該方法の定量限界を下回ることをいう。別表2において同じ。

3　海域については、ふっ素及びほう素の基準値は適用しない。

4　硝酸性窒素及び亜硝酸性窒素の濃度は、規格43.2.1、43.2.3又は43.2.5により測定された硝酸イオンの濃度に換算係数0.2259を乗じたものと規格43.1により測定された亜硝酸性イオンの濃度に換算係数0.3045を乗じたものの和とする。

イ　生活環境の保全に関する環境基準

(ｱ)　河川

①　河川（湖沼を除く。）

a

項目／類型	利用目的の適応性	基準値					該当水域
		水素イオン濃度（ｐＨ）	生物化学的酸素要求量（ＢＯＤ）	浮遊物質量（ＳＳ）	溶存酸素量（ＤＯ）	大腸菌群数	
ＡＡ	水道1級・自然環境保全及びA以下の欄に掲げるもの	6.5以上 8.5以下	1mg/L以下	25mg/L以下	7.5mg/L以上	50MPN/ 100mL以下	第１の2の(2)により水域類型ごとに指定する水域
Ａ	水道2級・水産1級・水浴及びB以下の欄に掲げるもの	6.5以上 8.5以下	2mg/L以下	25mg/L以下	7.5mg/L以上	1,000MPN/ 100mL以下	
Ｂ	水道3級・水産2級及びC以下の欄に掲げるもの	6.5以上 8.5以下	3mg/L以下	25mg/L以下	5mg/L以上	5,000MPN/ 100mL以下	
Ｃ	水産3級・工業用水1級及びD以下の欄に掲げるもの	6.5以上 8.5以下	5mg/L以下	50mg/L以下	5mg/L以上	－	
Ｄ	工業用水2級・農業用水及びＥの欄に掲げるもの	6.0以上 8.5以下	8mg/L以下	100mg/L以下	2mg/L以上	－	
Ｅ	工業用水3級、環境保全	6.0以上 8.5以下	10mg/L以下	ごみ等の浮遊が認められないこと	2mg/L以上	－	
測定方法		規格12.1に定める方法又はガラス電極を用いる水質自動監視測定装置によりこれと同程度の計測結果の得られる方法	規格21に定める方法	付表9に掲げる方法	規格32に定める方法又は隔膜電極を用いる水質自動監視測定装置によりこれと同程度の計測結果の得られる方法	最確数による定量法	

備　考

1　基準値は、日間平均値とする。（湖沼、海域もこれに準ずる。）

2　農業用利水点については、水素イオン濃度6.0以上7.5以下、溶存酸素量5mg/L以上とする。（湖沼もこれに準ずる。）

3　水質自動監視測定装置とは、当該項目について自動的に計測することができる装置であって、計測結果を自動的に記録する機能を有するもの又はその機能を有する機器と接続されているものをいう（湖沼、海域もこれに準ずる。）

4　最確数による定量法とは、次のものをいう。（湖沼、海域もこれに準ずる。）

試料10mL、1mL、0.1mL、0.01mL…のように連続した4段階（試料量が0.1mL以下の場合は1mLに希釈して用いる。）を5本ずつBGLB醗酵管に移植し、35～37℃、48±3時間培養する。ガス発生を認めたものを大腸菌群陽性管とし、各試料量における陽性管数を求め、これから100mL中の最確数を最確数表を用いて算出する。この際、試料はその最大量を移植したものの全部か又は大多数が大腸菌群陽性となるように、また最少量を移植したものの全部か又は大多数が大腸菌群陰性となるように適当に希釈して用いる。なお、試料採取後、直ちに試験ができないときは、冷蔵して数時間以内に試験する。

（注）1　自然環境保全：自然探勝等の環境保全

2　水道　1級：ろ過等による簡易な浄水操作を行うもの

〃　2級：沈殿ろ過等による通常の浄水操作を行うもの

〃　3級：前処理等を伴う高度の浄水操作を行うもの

3　水産　1級：ヤマメ、イワナ等貧腐水性水域の水産生物用並びに水産2級および水産3級の水産生物用

〃　2級：サケ科魚類およびアユ等貧腐水性水域の水産生物用および水産3級の水産生物用

〃　3級：コイ、フナ等、β－中腐水性水域の水産生物用

4　工業用水1級：沈殿等による通常の浄水操作を行うもの

〃　2級：薬品注入等による高度の浄水操作を行うもの

〃　3級：特殊の浄水操作を行うもの

5　環境保全：国民の日常生活（沿岸の遊歩等を含む。）において不快感を生じない限度

b

項目／類型	水生生物の生息状況の適応性	基準値 全亜鉛	該当水域
生物Ａ	イワナ、サケマス等比較的低温域を好む水生生物及びこれらの餌生物が生息する水域	0.03mg/L以下	第１の2の(2)により水域類型ごとに指定する水域
生物特Ａ	生物Ａの水域のうち、生物Ａの欄に掲げる水生生物の産卵場（繁殖場）又は幼稚仔の生育場として特に保全が必要な水域	0.03mg/L以下	
生物Ｂ	コイ、フナ等比較的高温域を好む水生生物及びこれらの餌生物が生息する水域	0.03mg/L以下	
生物特Ｂ	生物Ａ又は生物Ｂの水域のうち、生物Ｂの欄に掲げる水生生物の産卵場（繁殖場）又は幼稚仔の生育場として特に保全が必要な水域	0.03mg/L以下	
測定方法		規格53に定める方法（準備操作は規格53に定める方法によるほか、付表10に掲げる方法によることができる。また、規格53で使用する水については付表10の1（1）による。）	
備考　基準値は年間平均値とする。（湖沼、海域もこれに準ずる。）			

② 湖沼（天然湖沼及び貯水量が1,000万立方メートル以上であり、かつ、水の滞留時間が4日間以上である人工湖）

a

項目／類型	利用目的の適応性	基準値 水素イオン濃度（ｐＨ）	化学的酸素要求量（ＣＯＤ）	浮遊物質量（ＳＳ）	溶存酸素量（ＤＯ）	大腸菌群数	該当水域
ＡＡ	水道1級・水産1級・自然環境保全及びＡ以下の欄に掲げるもの	6.5以上 8.5以下	1mg/L以下	1mg/L以下	7.5mg/L以上	50MPN/100mL以下	第１の2の(2)により水域類型ごとに指定する水域
Ａ	水道2、3級・水産2級・水浴及びＢ以下の欄に掲げるもの	6.5以上 8.5以下	3mg/L以下	5mg/L以下	7.5mg/L以上	1,000MPN/100mL以下	
Ｂ	水産3級・工業用水1級・農業用水及びＣの欄に掲げるもの	6.5以上 8.5以下	5mg/L以下	15mg/L以下	5mg/L以上	－	
Ｃ	工業用水2級・環境保全	6.0以上 8.5以下	8mg/L以下	ごみ等の浮遊が認められないこと	2mg/L以上	－	
測定方法		規格12.1に定める方法又はガラス電極を用いる水質自動監視測定装置によりこれと同程度の計測結果の得られる方法	規格17に定める方法	付表9に掲げる方法	規格32に定める方法又は隔膜電極を用いる水質自動監視測定装置によりこれと同程度の計測結果の得られる方法	最確数による定量法	
備考 水産１級、水産２級及び水産３級については、当分の間、浮遊物質量の項目の基準値は適用しない。							

(注) 1　自然環境保全：自然探勝等の環境の保全
2　水道　1級　：ろ過等による簡易な浄水操作を行うもの
〃　2、3級：沈殿ろ過等による通常の浄水操作、又は、前処理等を伴う高度の浄水操作を行うもの
3　水産　1級　：ヒメマス等貧栄養湖型の水域の水産生物用並びに水産２級及び水産３級の水産生物用
〃　2級　：サケ科魚類およびアユ等貧栄養湖型の水域の水産生物用並びに水産３級の水産生物用
〃　3級　：コイ、フナ等富栄養湖型の水域の水産生物用
4　工業用水１級：沈殿等による通常の浄水操作を行うもの
〃　2級：薬品注入等による高度の浄水操作、又は、特殊な浄水操作を行うもの
5　環境保全　：国民の日常生活（沿岸の遊歩等を含む。）において不快感を生じない限度

b

項目／類型	利用目的の適応性	基準値		該当水域
		全窒素	全燐（りん）	
Ⅰ	自然環境保全及びⅡ以下の欄に掲げるもの	0.1mg/L以下	0.005mg/L以下	第１の2の(2)により水域類型毎に指定する水域
Ⅱ	水道1、2、3級（特殊なものを除く。）、水産1種、水浴及びⅢ以下の欄に掲げるもの	0.2mg/L以下	0.01mg/L以下	
Ⅲ	水道3級（特殊なもの）及びⅣ以下の欄に掲げるもの	0.4mg/L以下	0.03mg/L以下	
Ⅳ	水産2種及びⅤの欄に掲げるもの	0.6mg/L以下	0.05mg/L以下	
Ⅴ	水産3種、工業用水、農業用水、環境保全	1mg/L以下	0.1mg/L以下	
測定方法		規格45.2、45.3又は45.4に定める方法	規格46.3に定める方法	

備　考
1　基準値は、年間平均値とする。
2　水域類型の指定は、湖沼植物プランクトンの著しい増殖を生ずるおそれがある湖沼について行うものとし、全窒素の項目の基準値は、全窒素が湖沼植物プランクトンの増殖の要因となる湖沼について適用する。
3　農業用水については、全燐の項目の基準値は適用しない。

(注) 1　自然環境保全：自然探勝等の環境保全
2　水道　1級：ろ過等による簡易な浄水操作を行うもの
〃　2級：沈殿ろ過等による通常の浄水操作を行うもの
〃　3級：前処理等を伴う高度の浄水操作を行うもの（「特殊なもの」とは、臭気物質の除去が可能な特殊な浄水操作を行うものをいう。）
3　水産　1種：サケ科魚類及びアユ等の水産生物用並びに水産２種及び水産３種の水産生物用
〃　2種：ワカサギ等の水産生物用及び水産3種の水産生物用
〃　3種：コイ、フナ等の水産生物用
4　環境保全　：国民の日常生活（沿岸の遊歩等を含む。）において不快感を生じない限度

c

項目／類型	水生生物の生息状況の適応性	基準値	該当水域
		全亜鉛	
生物Ａ	イワナ、サケマス等比較的低温域を好む水生生物及びこれらの餌生物が生息する水域	0.03mg/L以下	第１の２の(2)により水域類型ごとに指定する水域
生物特Ａ	生物Ａの水域のうち、生物Ａの欄に掲げる水生生物の産卵場（繁殖場）又は幼稚仔の生育場として特に保全が必要な水域	0.03mg/L以下	
生物Ｂ	コイ、フナ等比較的高温域を好む水生生物及びこれらの餌生物が生息する水域	0.03mg/L以下	
生物特Ｂ	生物Ａ又は生物Ｂの水域のうち、生物Ｂの欄に掲げる水生生物の産卵場（繁殖場）又は幼稚仔の生育場として特に保全が必要な水域	0.03mg/L以下	
測定方法		規格53に定める方法（準備操作は規格53に定める方法によるほか、付表10に掲げる方法によることができる。また、規格53で使用する水については付表10の1（1）による。）	

(ｲ) 海域

a

類型＼項目	利用目的の適応性	基準値					該当水域
		水素イオン濃度（ｐH）	化学的酸素要求量（ＣＯＤ）	溶存酸素量（ＤＯ）	大腸菌群数	nーヘキサン抽出物質（油分等）	
A	水産1級・水浴・自然環境保全及びＢ以下の欄に掲げるもの	7.8以上 8.3以下	2mg/L以下	7.5mg/L以上	1,000MPN/100mL以下	検出されないこと	第１の2の(2)により水域類型ごとに指定する水域
B	水産2級・工業用水及びＣの欄に掲げるもの	7.8以上 8.3以下	3mg/L以下	5mg/L以上	－	検出されないこと	
C	環境保全	7.0以上 8.3以下	8mg/L以下	2mg/L以上	－	－	
測定方法		規格12.1に定める方法又はガラス電極を用いる水質自動監視測定装置によりこれと同程度の計測結果の得られる方法	規格17に定める方法（ただし、Ｂ類型の工業用水及び水産2級のうちノリ養殖の利水点における測定方法はアルカリ性法）	規格32に定める方法又は隔膜電極を用いる水質自動監視測定装置によりこれと同程度の計測結果の得られる方法	最確数による定量法	付表11に掲げる方法	

備　考

1　水産１級のうち、生食用原料カキの養殖の利水点については、大腸菌群数70MPN/100mL以下とする。

2　アルカリ性法とは次のものをいう。

試料50mLを正確に三角フラスコにとり、水酸化ナトリウム溶液（10w/v%）1mLを加え、次に過マンガン酸カリウム溶液（2mmol/L）10mLを正確に加えたのち、沸騰した水浴中に正確に20分放置する。その後よう化カリウム溶液（10w/v%）1mLとアジ化ナトリウム溶液（4w/v%）1滴を加え、冷却後、硫酸（2十1）0.5mLを加えてよう素を遊離させて、それを力価の判明しているチオ硫酸ナトリウム溶液（10mmol/L）ででんぷん溶液を指示薬として滴定する。同時に試料の代わりに蒸留水を用い、同様に処理した空試験値を求め、次式によりＣＯＤ値を計算する。

ＣＯＤ（0_2mL/L）＝0.08×〔（B)-(A）〕×f$Na_2S_20_3$×1,000/50

（A）　：チオ硫酸ナトリウム溶液（10mmol/L）の滴定値（mL）

（B）　：蒸留水について行った空試験値（mL）

f$Na_2S_20_3$：チオ硫酸ナトリウム溶液（10mmol/L）の力価

(注) 1　自然環境保全：自然探勝等の環境保全

2　水産　1級　：マダイ、ブリ、ワカメ等の水産生物用及び水産2級の水産生物用

〃　　2級　：ボラ、ノリ等の水産生物用

3　環境保全　　：国民の日常生活（沿岸の遊歩等を含む。）において不快感を生じない限度

b

類型＼項目	利用目的の適応性	基準値		該当水域
		全窒素	全燐	
Ⅰ	自然環境保全及びⅡ以下の欄に掲げるもの。（水産2種及び3種を除く。）	0.2mg/L以下	0.02mg/L以下	第１の2の(2)により水域類型ごとに指定する水域
Ⅱ	水産1種・水浴及びⅢ以下の欄に掲げるもの（水産2種及び3種を除く。）	0.3mg/L以下	0.03mg/L以下	
Ⅲ	水産2種及びⅣの欄に掲げるもの（水産3種を除く。）	0.6mg/L以下	0.05mg/L以下	
Ⅳ	水産3種・工業用水・生物生息環境保全	1mg/L以下	0.09mg/L以下	
測定方法		規格45.4に定める方法	規格46.3に定める方法	

備　考
1　基準値は、年間平均値とする。
2　水域類型の指定は、海洋植物プランクトンの著しい増殖を生ずるおそれがある海域について行うものとする。

(注) 1　自然環境保全：自然探勝等の環境保全
2　水産　1種：底生魚介類を含め多様な水産生物がバランス良く、かつ、安定して漁獲される
〃　2種：一部の底生魚介類を除き、魚類を中心とした水産生物が多獲される
〃　3種：汚濁に強い特定の水産生物が主に漁獲される
3　生物生息環境保全：年間を通して底生生物が生息できる限度

c

類型＼項目	水生生物の生息状況の適応性	基準値	該当水域
		全亜鉛	
生物Ａ	水生生物の生息する水域	0.02mg/L以下	第１の2の(2)により水域類型ごとに指定する水域
生物特Ａ	生物Ａの水域のうち、水生生物の産卵場（繁殖場）又は幼稚仔の生育場として特に保全が必要な水域	0.01mg/L以下	
測定方法		規格53に定める方法（準備操作は規格53に定める方法によるほか、付表10に掲げる方法によることができる。また、規格53で使用する水については付表10の1(1)による。）	

※　水質汚濁に係る環境基準については、平成5年3月8日環告16号、平成11年2月22日環告14号及び平成21年11月30日環告78号により、「人の健康の保護に関する環境基準」（健康項目）の追加等がなされ、また、平成5年8月27日環告65号により海域の全窒素と全燐の基準が設定された。

さらに、平成15年11月5日環告123号により、水生生物の保全に係る水質環境基準が「環境基準生活環境項目」として位置付けられた。

(2)　人の健康の保護に関する要監視項目及び指針値

項　　目	指針値	項　　目	指針値
クロロホルム	0.06　mg/L以下	フェノブカルブ（ＢＰＭＣ）	0.03　mg/L以下
ﾄﾗﾝｽ-1,2-ジクロロエチレン	0.04　mg/L以下	イプロベンホス（ＩＢＰ）	0.008　mg/L以下
1,2－ジクロロプロパン	0.06　mg/L以下	クロルニトロフェン（ＣＮＰ）	－
p－ジクロロベンゼン	0.2　mg/L以下	トルエン	0.6　mg/L以下
イソキサチオン	0.008　mg/L以下	キシレン	0.4　mg/L以下
ダイアジノン	0.005　mg/L以下	フタル酸ジエチルヘキシル	0.06　mg/L以下
フェニトロチオン（ＭＥＰ）	0.003　mg/L以下	ニッケル	－
イソプロチオラン	0.04　mg/L以下	モリブデン	0.07　mg/L以下
オキシン銅（有機銅）	0.04　mg/L以下	アンチモン	0.02　mg/L以下
クロロタロニル（ＴＰＮ）	0.05　mg/L以下	塩化ビニルモノマー	0.002　mg/L以下
プロピザミド	0.008　mg/L以下	エピクロロヒドリン	0.0004　mg/L以下
ＥＰＮ	0.006　mg/L以下	全マンガン	0.2　mg/L以下
ジクロルボス（ＤＤＶＰ）	0.008　mg/L以下	ウラン	0.002　mg/L以下

(注) 平成5年3月8日環水管第21号通知、平成11年2月22日環水企第58号・環水管第49号通知、平成16年3月31日環水企発第040331003号・環水土発第040331005号通知、平成21年11月30日環水大水発第091130004号・環水大土発第091130005号通知

(3)　水生生物の保全に係る要監視項目の水域類型及び指針値

(平成15年11月5日付け環水企発第031105001号・環水管発第031105001号・環境省環境管理局水環境部長通知)

項　目	水　域	類　型	指　針　値
クロロホルム	河川及び湖沼	生物Ａ	0.7　mg/L以下
		生物特Ａ	0.006　mg/L以下
		生物Ｂ	3　mg/L以下
		生物特Ｂ	3　mg/L以下
	海　域	生物Ａ	0.8　mg/L以下
		生物特Ａ	0.8　mg/L以下
フェノール	河川及び湖沼	生物Ａ	0.05　mg/L以下
		生物特Ａ	0.01　mg/L以下
		生物Ｂ	0.08　mg/L以下
		生物特Ｂ	0.01　mg/L以下
	海　域	生物Ａ	2　mg/L以下
		生物特Ａ	0.2　mg/L以下
ホルムアルデヒド	河川及び湖沼	生物Ａ	1　mg/L以下
		生物特Ａ	1　mg/L以下
		生物Ｂ	1　mg/L以下
		生物特Ｂ	1　mg/L以下
	海　域	生物Ａ	0.3　mg/L以下
		生物特Ａ	0.03　mg/L以下

(4)　トリハロメタン生成能の濃度に係る水質目標値

（平成7年5月8日付け環水管第120号　環境庁水質管理課長通知）

指定水域の水温	水質目標値
１５℃以下	0.09mg/L
１５℃を超え２０℃以下	0.08mg/L
２０℃を超え２５℃以下	0.07mg/L
２５℃を超え３０℃以下	0.06mg/L
３０℃を超え３５℃以下	0.05mg/L

（注）１　水域の水温は、当該水域の月平均値の年間最高値とする。

２　当該浄水場に高度浄水処理施設が整備され及び整備されようとしている場合にあっては、当該施設のトリハロメタン生成能の削減後の残存率で除した値を目標値とする。

2　生活環境の保全に関する環境基準の水域別類型指定状況

(1)　河川

ア　ＢＯＤ等に係るもの

水系名	水　　域	該当類型	達成期間	環境基準点	指定年月日	備　　考
阿武隈川	阿武隈川上流 （堀川合流点より上流）	A	イ	羽太橋	S46.5.25 閣議決定	（H21.3.31 環境省告示14号）
	阿武隈川中流(1) （堀川合流点から五百川合流点まで）	B	イ	阿久津橋	H14.7.15 環境省告示45号	（〃）
	阿武隈川中流(2) （五百川合流点から内川合流点（宮城県）まで）	B	ロ	大正橋	S46.5.25 閣議決定	（〃）
	社川 （全域）	A	イ	王子橋	〃	
	釈迦堂川 （影沼橋より上流）	A	イ	須賀川市水道取水点	H18.3.24 県告示277号	S51.3.30県告示354号の改正
	釈迦堂川 （影沼橋より下流）	B	イ	阿武隈川合流前	〃	〃
	大滝根川（谷田川を含む）	A	イ	阿武隈川合流前	〃	〃
	逢瀬川 （馬場川合流点より上流）	A	イ	馬場川合流点前	〃	〃
	逢瀬川 （馬場川合流点から幕ノ内橋まで）	B	イ	幕ノ内橋上流	〃	〃
	逢瀬川 （幕ノ内橋より下流）	C	イ	阿武隈川合流前	〃	〃
	五百川	A	イ	阿武隈川合流前	〃	〃
	荒川（日ノ倉橋より上流） 〔※pHを除く〕	A	イ	日ノ倉橋上流	〃	〃
	荒川（日ノ倉橋より下流） 〔※pHを除く〕	A	イ	阿武隈川合流前	H21.3.23 県告示189号	H18.3.24県告示277号、S51.3.30県告示354号の改正
	松川 〔※pHを除く〕	A	イ	阿武隈川合流前	H18.3.24 県告示277号	S51.3.30県告示354号の改正
	摺上川	A	イ	阿武隈川合流前	〃	〃
	広瀬川 （舘ノ腰橋より上流及び小国川）	A	イ	舘ノ腰橋上流(広瀬川) 広瀬川合流前(小国川)	〃	〃
	広瀬川 （舘ノ腰橋より下流）	B	イ	阿武隈川合流前	〃	〃
	今出川 （北須川合流点より下流及び千五沢ダム貯水池より下流の北須川）	B	ハ	猫啼橋	H13.3.27 県告示306号	
	北須川 （千五沢ダム貯水池より上流）	A	イ	やなぎ橋	〃	
阿賀野川	阿賀野川(1) （大川橋より上流で､大川ダム貯水池（全域）に係る部分を除く）	A	イ	田島橋	S48.3.31 環境省告示21号	（H21.3.31 環境省告示14号）
	阿賀野川(2) （大川橋から日橋川合流点まで）	A	イ	宮古橋	H14.7.15 環境省告示21号	（〃）
	阿賀野川(3) （日橋川合流点から新郷ダムまで）	A	ハ	新郷ダム	S48.3.31 環境省告示21号	（〃）
	阿賀野川(4) （新郷ダムより下流）	A	イ	麒麟橋、横雲橋（新潟県）	〃	（〃）

水系名	水　　域	該当類型	達成期間	環境基準点	指定年月日	備　　考
阿賀野川	只見川	A	イ	西谷橋、藤橋	S49.3.26 県告示285号	
	伊南川	A	イ	青柳橋、黒沢橋	〃	
	湯川 （滝見橋より上流）	A	イ	滝見橋	S57.6.22 県告示818号	
	湯川 （滝見橋より下流）	B	ロ	新湯川橋	〃	
	旧湯川	B	ロ	栗ノ宮橋	〃	
	宮川	A	イ	細工名橋	〃	
	旧宮川	B	イ	丈助橋	〃	
	日橋川 〔※pHを除く〕	A	イ	南大橋	〃	
	田付川 （猫ノ尾橋より上流）	A	ロ	大橋	〃	
	田付川 （猫ノ尾橋より下流）	A	イ	下川原橋	H21.3.23 県告示188号	S57.6.22県告示818号の改正
	濁川 （濁川橋より上流）	A	イ	濁川橋	S57.6.22 県告示818号	
	濁川 （濁川橋より下流）	A	イ	山崎橋	H21.3.23 県告示188号	S57.6.22県告示818号の改正
那珂川	黒川（栃木県境まで）	A	イ	栃木県境	S50.3.17 県告示265号	
久慈川	久慈川（茨城県境まで）	A	ロ	松岡橋、高地原橋	〃	
小泉川	小泉川 （小泉橋より上流）	A	イ	小泉橋	S53.4.7 県告示458号	
	小泉川 （小泉橋より下流）	B	イ	百間橋	H20.2.26 県告示130号	S53.4.7県告示458号の改正
宇多川	宇多川 （清水橋より上流）	A	イ	堀坂橋	S49.3.26 県告示285号	
	宇多川 （清水橋より下流）	A	イ	百間橋	H19.10.5 県告示677号	S49.3.26県告示285号の改正
真野川	真野川 （桜田橋より上流）	A	イ	落合橋	H18.3.24県告示277号	S51.3.30県告示354号の改正
	真野川 （桜田橋より下流）	A	イ	真島橋	H20.2.26 県告示131号	H18.3.24県告示277号、S51.3.30県告示354号の改正
新田川	新田川 （新田橋より上流）	A	イ	木戸内橋	S48.3.31 県告示273号	
	新田川 （新田橋より下流）	A	イ	鮭川橋	H19.10.5 県告示676号	S48.3.31県告示273号の改正
請戸川	請戸川	A	イ	請戸橋	S48.3.31 県告示273号	
	高瀬川	A	イ	慶応橋	〃	

水系名	水　　域	該当類型	達成期間	環境基準点	指定年月日	備考
小高川	小高川 （善丁橋より上流）	A	イ	善丁橋	H20.2.26 県告示130号	S53.4.7県告示458号の改正
	小高川 （善丁橋より下流）	A	イ	ハツカラ橋	〃	〃
木戸川	木戸川	A	イ	長瀞橋、木戸川橋	S50.3.17 県告示265号	
浅見川	浅見川	A	イ	坊田橋	S53.4.7 県告示458号	
大久川	大久川、小久川	A	イ	蔭磯橋	H18.3.24 県告示277号	S51.3.30県告示354号の改正
夏井川	夏井川 （好間川合流点より上流）	A	ロ	北ノ内橋 久太夫橋	S49.3.26 県告示285号	
	夏井川 （好間川合流点より下流）	A	イ	六十枚橋	H19.10.5 県告示677号	S49.3.26県告示285号の改正
	仁井田川	A	イ	松葉橋	H18.3.24 県告示277号	51.3.30県告示354号の改正
	好間川 （町田橋より上流）	A	イ	岩穴つり橋	〃	〃
	好間川 （町田橋より下流）	B	イ	夏井川合流前 (愛宕橋)	〃	〃
藤原川	藤原川	C	ハ	愛谷川橋 みなと大橋	S48.3.31 県告示273号	
鮫川	鮫川 （山田川合流点より上流）	A	イ	井戸沢橋	S49.3.26 県告示285号	
	鮫川 （山田川合流点より下流）	B	イ	鮫川橋	〃	
蛭田川	蛭田川	C	ハ	小塙橋、蛭田橋	S48.3.31 県告示273号	

（注）達成期間の分類は次のとおりであり、以下の表についても同じである。

「イ」は、直ちに達成

「ロ」は、5年以内で可及的速やかに達成

「ハ」は、5年を超える期間で可及的速やかに達成

「ニ」は、段階的に暫定目標を達成しつつ、環境基準の可及的速やかな達成に努める

イ　水生生物の保全に係るもの

水系名	水　　域	該当類型	達成期間	環境基準地点	設定年月日	備考
阿武隈川	阿武隈川(1) （羽出庭橋（宮城県丸森町）より上流）	生物A	イ	羽太橋、阿久津橋、大正橋	H22.9.24 環境省告示46号	
	社川	生物B	イ	王子橋	H20.3.18 県告示197号	
	釈迦堂川 （影沼橋より上流）	生物A	イ	須賀川市水道取水地点	〃	
	釈迦堂川 （影沼橋より下流）	生物B	イ	阿武隈川合流前	〃	
	大滝根川 （三春ダム貯水池より上流）	生物A	イ	船引橋	〃	
	大滝根川 （三春ダム貯水池より下流）	生物B	イ	阿武隈川合流前	〃	
	谷田川	生物A	イ	谷田川橋	H22.3.26 県告示205号	

水系名	水　　域	該当類型	達成期間	環境基準地点	設定年月日	備考
阿武隈川	逢瀬川 （馬場川合流点より上流）	生物Ａ	イ	馬場川合流点前	H21.3.23 県告示187号	
	逢瀬川 （馬場川合流点より下流）	生物Ｂ	イ	幕ノ内橋上流 阿武隈川合流前	〃	
	五百川	生物Ａ	イ	阿武隈川合流前	〃	
	摺上川 （摺上川ダム貯水池を除く）	生物Ａ	イ	阿武隈川合流前	〃	
	広瀬川	生物Ａ	イ	舘ノ腰橋上流 阿武隈川合流前	〃	
	小国川	生物Ｂ	イ	広瀬川合流前	〃	
	今出川 （北須川合流点より下流及び千五沢ダム貯水池より下流の北須川）	生物Ｂ	イ	猫啼橋	H20.3.18 県告示197号	
	北須川 （千五沢ダム貯水池より上流）	生物Ａ	イ	やなぎ橋	〃	
阿賀野川	阿賀野川上流 （早出川合流点（新潟県阿賀野市）より上流に限り、大川ダム貯水池を除く）	生物Ａ	イ	田島橋、宮古橋、新郷ダム（福島県）、麒麟橋、横雲橋（新潟県）	H22.9.24 環境省告示46号	
	只見川 （田子倉貯水池より下流）	生物Ａ	イ	西谷橋、藤橋	H22.12.14 県告示738号	
	伊南川	生物Ａ	イ	青柳橋、黒沢橋	〃	
	湯川 （東山ダム貯水池を除く）	生物Ａ	イ	滝見橋、新湯川橋	H22.3.26 県告示205号	
	旧湯川	生物Ｂ	イ	粟ノ宮橋	〃	
	宮川	生物Ａ	イ	細工名橋	〃	
	旧宮川	生物Ｂ	イ	丈助橋	〃	
	日橋川 （金川発電所放流水路合流点より下流）	生物Ｂ	イ	南大橋	〃	
	田付川	生物Ａ	イ	大橋、下川原橋	〃	
	濁川 （濁川橋より上流）	生物Ａ	イ	濁川橋	〃	
	濁川 （濁川橋より下流）	生物Ｂ	イ	山崎橋	〃	
那珂川	黒川 （福島県に属する水域に限る）	生物Ａ	イ	栃木県境	H20.3.18 県告示197号	
久慈川	久慈川 （福島県に属する水域に限る）	生物Ａ	イ	松岡橋、高地原橋	H19.3.30 県告示242号	
小泉川	小泉川	生物Ｂ	イ	小泉橋、百間橋	〃	
宇多川	宇多川 （福島県に属する水域に限る。ただし、松川浦（全域）を除く）	生物Ａ	イ	堀坂橋、百間橋	〃	
真野川	真野川 （真野ダム（全域）を除く）	生物Ａ	イ	落合橋、真島橋	〃	

水系名	水　　域	該当類型	達成期間	環境基準地点	設定年月日	備考
新田川	新田川	生物Ａ	イ	木戸内橋、鮭川橋	H19.3.30 県告示242号	
請戸川	請戸川 （大柿ダム（全域）を除く）	生物Ａ	イ	請戸橋	〃	
	高瀬川	生物Ａ	イ	慶応橋	〃	
小高川	小高川	生物Ａ	イ	善丁橋、ハツカラ橋	H20.3.18 県告示197号	
木戸川	木戸川	生物Ａ	イ	長瀞橋、木戸川橋	H19.3.30 県告示242号	
浅見川	浅見川	生物Ａ	イ	坊田橋	〃	
大久川	大久川及び小久川	生物Ａ	イ	蔭磯橋	H20.3.18 県告示197号	
夏井川	夏井川	生物Ａ	イ	北ノ内橋、久太夫橋、六十枚橋	H19.3.30 県告示242号	
	仁井田川	生物Ａ	イ	松葉橋	〃	
	好間川	生物Ａ	イ	岩穴つり橋 夏井川合流前	〃	
藤原川	藤原川	生物Ｂ	イ	愛谷川橋、みなと大橋	〃	
鮫川	鮫川 （高柴ダム（全域）を除く）	生物Ａ	イ	井戸沢橋、鮫川橋	〃	
蛭田川	蛭田川 （小塙橋より上流）	生物Ａ	イ	小塙橋	〃	
	蛭田川 （小塙橋より下流）	生物Ｂ	イ	蛭田橋	〃	

備考

該当類型の欄中の「生物Ａ」又は「生物Ｂ」は、それぞれ環境省告示別表２の１の(1)のイの表の類型の欄に掲げる「生物Ａ」又は「生物Ｂ」を示す。

(2)　湖沼

ア　ＣＯＤ等に係るもの

水　　域	該当類型	達成期間	環境基準点	指定年月日	備　　考
猪苗代湖〔pHを除く〕	Ａ	イ	湖心	S49.3.26県告示285号	
檜原湖	Ａ	ロ	湖心	〃	
小野川湖	Ａ	ロ	湖心	〃	
秋元湖	Ａ	ロ	湖心	〃	
曽原湖	Ａ	ロ	湖心	〃	
雄国沼	Ａ	ロ	湖心	〃	
磐梯五色沼湖沼群〔pHを除く〕	Ａ	ロ	毘沙門沼湖心	〃	
田子倉貯水池	Ａ	イ	湖心	〃	
羽鳥湖	Ａ	イ	湖心	〃	
奥只見貯水池（福島県に属する水域に限る）	Ａ	イ	湖心	H18.3.24県告示277号	S51.3.30県告示354号の改正
沼沢湖	Ａ	イ	湖心	H20.2.26県告示130号	S53.4.7県告示458号の改正
尾瀬沼	Ａ	イ	湖心	S56.4.10県告示582号	
東山ダム貯水池	Ａ	イ	東山ダムサイト	H13.3.27県告示306号	
千五沢ダム貯水池	Ａ	ニ(※)	千五沢ダムサイト	〃	
大川ダム貯水池	Ａ	イ	湖心	H15.3.27環境省告示36号	

※平成27年度までの暫定目標　ＣＯＤ5.0mg/Ｌ（平成22年12月14日県告示740号改正）

イ　全窒素及び全燐に係るもの

水　　域	該当類型	達成期間	環境基準点	指定年月日	備　　考
千五沢ダム貯水池	Ⅲ	ニ(※)	千五沢ダムサイト	H13.3.27県告示306号	

※平成27年度までの暫定目標　全窒素0.96mg/Ｌ　（平成22年12月14日県告示740号改正）
全燐　0.052mg/Ｌ（　　同上　　）

ウ　全燐のみに係るもの

水　　域	該当類型	達成期間	環境基準点	指定年月日	備　　考
猪苗代湖	Ⅱ	イ	湖心	S61.3.11 県告示366号	
檜原湖	Ⅱ	イ	湖心	〃	
小野川湖	Ⅱ	イ	湖心	〃	
秋元湖	Ⅱ	イ	湖心	〃	
東山ダム貯水池	Ⅱ	ニ (※)	東山ダムサイト	H13.3.27 県告示306号	
大川ダム貯水池	Ⅲ	イ	湖心	H15.3.27 環境省告示36号	

※平成27年度までの暫定目標　全燐0.014mg/L以下（平成22年12月14日県告示740号改正）

エ　水生生物の保全に係るもの

水　　域	該当類型	達成期間	環境基準点	指定年月日	備考
田子倉貯水池	生物Ａ	イ	湖心	H22.12.14 県告示738号	
奥只見貯水池	生物Ａ	イ	湖心	〃	
沼沢湖	生物Ａ	イ	湖心	〃	
尾瀬沼	生物Ａ	イ	湖心	〃	
東山ダム貯水池	生物Ａ	イ	東山ダムサイト	H22.3.26 県告示205号	
千五沢ダム貯水池	生物Ｂ	イ	千五沢ダムサイト	H20.3.18 県告示197号	
大川ダム貯水池	生物Ａ	イ	湖心	H22.9.24 環境省告示46号	

備考

該当類型の欄中の「生物Ａ」又は「生物Ｂ」は、それぞれ環境省告示別表２の１の(1)のウの表の類型の欄に掲げる「生物Ａ」又は「生物Ｂ」を示す。

(3)　海域

ア　ＣＯＤ等に係るもの

水　　域	該当類型	達成期間	環境基準点	設定年月日	備考
相双地区地先海域	A	イ	釣師浜漁港沖約2,000m付近 真野川沖約2,000m付近 請戸川沖約2,000m付近	S50.3.17 県告示265号	
相馬港及び相馬地先海域	A	イ	相馬港南防波堤屈曲部西約200m付近 地蔵川沖約2,500m付近	H18.3.24 県告示277号	S51.3.30 県告示354号の改正
松川浦海域	A	イ	漁業権区域区１号中央付近 漁業権区域区３号中央付近	S49.3.26 県告示285号	
原町市地先海域	A	イ	原町市特別都市下水路沖約1,000m付近 新田川沖約1,000m付近 新田川沖約5,000m付近	〃	
いわき市地先海域（漁港内を除く）	A	イ	中之作港沖約1,000m付近 豊間漁港沖約1,500m付近 夏井川沖約1,500m付近	〃	
いわき地先海域					
久之浜港	B	イ	Ａ及びＢ防波堤の接部から西約150m付近	S49.3.26 県告示285号	
四倉港	B	イ	埠頭先東約30m付近	〃	
豊間漁港	B	イ	中防波堤先端から西約30m付近（豊間地区） 漁港内中央付近（沼ノ内船溜）	〃	
江名港	B	イ	東内防波堤先端から北西約50m付近	〃	
中之作港	B	イ	西防波堤先端から南約200m付近	〃	
小名浜港	B	イ	四号埠頭先	S47.3.31 県告示273号	
常磐沿岸海域（小名浜港沖）	A	イ	番所灯台から真方位245度線上2,000m付近 八崎灯台から真方位115度線上1,500m付近	S53.4.7 県告示458号	
常磐沿岸海域	A	イ	蛭田川沖南南東約2,500m付近 鮫川沖南約2,000m付近	S48.3.31 県告示273号	

イ　全窒素及び全燐に係るもの

水　域	該当類型	達成期間	環境基準地点	設定年月日	備　考
松川浦	Ⅱ	イ	漁業権区域区１号中央付近 漁業権区域区３号中央付近	H9.3.14 県告示234号	
小名浜港	Ⅲ	イ	四号埠頭先	H22.12.14 県告示739号	H18.3.24県告示277号の改正

ウ　水生生物の保全に係るもの

設定水域はありません。

3　地下水の水質汚濁に係る環境基準

（平成9年3月13日付け環境庁環境庁告示第10号　最終改正：平成23年10月27日環境省告示第95号）

項　　目	基　準　値	測　定　方　法
カドミウム	0.003mg/L以下	日本工業規格（以下「規格」という。）K0102の55.2、55.3又は55.4に定める方法
全シアン	検出されないこと	規格K0102の38.1.2及び38.2に定める方法又は規格K0102の38.1.2及び38.3に定める方法
鉛	0.01mg/L以下	規格K0102の54に定める方法
六価クロム	0.05mg/L以下	規格K0102の65.2に定める方法
砒素	0.01mg/L以下	規格K0102の61.2、61.3又は61.4に定める方法
総水銀	0.0005mg/L以下	昭和46年12月環境庁告示第59号（水質汚濁に係る環境基準について）（以下「公共用水域告示」という。）付表１に掲げる方法
アルキル水銀	検出されないこと	公共用水域告示付表２に掲げる方法
ＰＣＢ	検出されないこと	公共用水域告示付表３に掲げる方法
ジクロロメタン	0.02mg/L以下	規格K0125の5.1、5.2又は5.3.2に定める方法
四塩化炭素	0.002mg/L以下	規格K0125の5.1、5.2、5.3.1、5.4.1又は5.5に定める方法
塩化ビニルモノマー	0.002mg/L以下	付表に掲げる方法
1,2－ジクロロエタン	0.004mg/L以下	規格K0125の5.1、5.2、5.3.1又は5.3.2に定める方法
1,1－ジクロロエチレン	0.1mg/L以下	規格K0125の5.1、5.2又は5.3.2に定める方法
1,2-ジクロロエチレン	0.04mg/L以下	次項の測定方法により測定したシス体の濃度とトランス体の濃度の和とする。
ｼｽ-1,2-ｼﾞｸﾛﾛｴﾁﾚﾝ	0.02mg/L 以下	規格K0125の5.1、5.2又は5.3.2に定める方法
ﾄﾗﾝｽ-1,2-ｼﾞｸﾛﾛｴﾁﾚﾝ	0.02mg/L 以下	規格K0125の5.1、5.2又は5.3.1に定める方法
1,1,1－トリクロロエタン	1mg/L以下	規格K0125の5.1、5.2、5.3.1、5.4.1又は5.5に定める方法
1,1,2－トリクロロエタン	0.006mg/L以下	規格K0125の5.1、5.2、5.3.1、5.4.1又は5.5に定める方法
トリクロロエチレン	0.03mg/L以下	規格K0125の5.1、5.2、5.3.1、5.4.1又は5.5に定める方法
テトラクロロエチレン	0.01mg/L以下	規格K0125の5.1、5.2、5.3.1、5.4.1又は5.5に定める方法
1,3－ジクロロプロペン	0.002mg/L以下	規格K0125の5.1、5.2又は5.3.1に定める方法
チウラム	0.006mg/L以下	公共用水域告示付表４に掲げる方法
シマジン	0.003mg/L以下	公共用水域告示付表５の第１又は第２に掲げる方法
チオベンカルブ	0.02mg/L以下	公共用水域告示付表５の第１又は第２に掲げる方法
ベンゼン	0.01mg/L以下	規格K0125の5.1、5.2又は5.3.2に定める方法
セレン	0.01mg/L以下	規格K0102の67.2、67.3又は67.4に定める方法
硝酸性窒素及び亜硝酸性窒素	10mg/L以下	次項の測定方法により測定した硝酸イオンの濃度に換算係数0.2259を乗じたものと、同様に測定した亜硝酸イオンののの濃度に換算係数0.3045を乗じたものの和とする。
硝酸性窒素	－	規格K0102の43.2.1、43.2.3又は43.2.5に定める方法
亜硝酸性窒素	－	規格K0102の43.1に定める方法
ふっ素	0.8mg/L以下	規格K0102の34.1に定める方法又は規格K0102の34.1ｃ）（注(6)第三文を除く。）に定める方法（懸濁物質及びイオンクロマトグラフ法で妨害となる物質が共存しない場合にあっては、これを省略することができる。）及び公共用水域告示付表６に掲げる方法
ほう素	1mg/L以下	規格K0102の47.1、47.3又は47.4に定める方法
1,4－ジオキサン	0.05mg/L以下	公共用水域告示付表７に掲げる方法

備考

１　基準値は年間平均値とする。ただし、全シアンに係る基準値については 、最高値とする。

２　「検出されないこと」とは、測定方法の欄に掲げる方法により測定した場合において、その結果が当該方法の定量限界を下回ることをいう。

４　水浴場水質判定基準

（平成19年3月14日付け環水大水企発第070314002号　環境省水・大気環境局水環境課長通知）

(1) 判定については、下記の表に基づいて以下のとおりとする。

ア　ふん便性大腸菌群数、油膜の有無、ＣＯＤ又は透明度のいずれかの項目が「不適」であるものを、「不適」な水浴場とする。

イ　「不適」でない水浴場について、ふん便性大腸菌群数、油膜の有無、ＣＯＤ及び透明度によって、「水質ＡＡ」、「水質Ａ」、「水質Ｂ」あるいは「水質Ｃ」を判定し、「水質ＡＡ」及び「水質Ａ」であるものを「適」、「水質Ｂ」及び「水質Ｃ」であるものを「可」とする。

・各項目の全てが「水質ＡＡ」である水浴場を「水質ＡＡ」とする。
・各項目の全てが「水質Ａ」以上である水浴場を「水質Ａ」とする。
・各項目の全てが「水質Ｂ」以上である水浴場を「水質Ｂ」とする。
・これら以外のものを「水質Ｃ」とする。

区分		ふん便性大腸菌群数	油膜の有無	ＣＯＤ	透明度
適	水質ＡＡ	不検出 （検出限界2個/100mL）	油膜が認められない	2mg/L以下 （湖沼は3mg/L以下）	全透 （水深1m以上）
	水質Ａ	100個/100mL以下	油膜が認められない	2mg/L以下 （湖沼は3mg/L以下）	全透 （水深1m以上）
可	水質Ｂ	400個/100mL以下	常時は油膜が認められない	5mg/L以下	水深1m未満～ 50cm以上
	水質Ｃ	1,000個/100mL以下	常時は油膜が認められない	8mg/L以下	水深1m未満～ 50cm以上
不　適		1,000個/100mLを超えるもの	常時油膜が認められる	8mg/L超	50cm未満＊

（注）判定は、同一水浴場に関して得た測定値の平均による。
「不検出」とは、平均値が検出限界未満のことをいう。
透明度(＊の部分)に関しては、砂の巻き上げによる原因は評価の対象外とすることができる。

(2)「改善対策を要するもの」については以下のとおりとする。

ア「水質Ｂ」又は「水質Ｃ」と判定されたもののうち、ふん便性大腸菌群数が、400個/100mLを超える測定値が1以上あるもの。

イ　油膜が認められたもの。

５　公共用水域等における農薬の水質評価指針

（平成6年4月15日付け環水土第86号　環境庁水質保全局長通知）

農薬名	種類	評価指針値 (mg/L)	農薬名	種類	評価指針値 (mg/L)
イプロジオン	殺菌剤	0.3以下	ブタミホス	除草剤	0.004以下
イミダクロプリド	殺虫剤	0.2以下	ブプロフェジン	殺虫剤	0.01以下
エトフェンプロックス	殺虫剤	0.08以下	プレチラクロール	除草剤	0.04以下
エスプロカルブ	除草剤	0.01以下	プロベナゾール	殺菌剤	0.05以下
エディフェンホス （ＥＤＤＰ）	殺菌剤	0.006以下	ブロモブチド	除草剤	0.04以下
カルバリル（ＮＡＣ）	殺虫剤	0.05以下	フルトラニル	殺菌剤	0.2以下
クロルピリホス	殺虫剤	0.03以下	ペンシクロン	殺菌剤	0.04以下
ジクロフェンチオン （ＥＣＰ）	殺虫剤	0.006以下	ベンスリド（ＳＡＰ）	除草剤	0.1以下
シメトリン	除草剤	0.06以下	ペンディメタリン	除草剤	0.1以下
トルクロホスメチル	殺菌剤	0.2以下	マラチオン(マラソン)	殺虫剤	0.01以下
トリクロルホン	殺虫剤	0.03以下	メフェナセット	除草剤	0.009以下
トリシクラゾール	殺菌剤	0.1以下	メプロニル	殺菌剤	0.1以下
ピリダフェンチオン	殺虫剤	0.002以下	モリネート	除草剤	0.005以下
フサライド	殺菌剤	0.1以下			

（以上27農薬）

第２章 地下水の水質測定結果

Ⅰ　測　定　結　果　の　概　要

この測定結果は、水質汚濁防止法第１６条第１項の規定により策定された平成２３年度地下水の水質測定計画に基づき、県内の地下水の水質汚濁の状況を常時監視した結果を取りまとめたもので、同法第１７条の規定により公表するものです。

１　測定内容

(1) 測定期間

平成２３年４月～平成２４年３月

(2) 測定機関

福島県、福島市、郡山市及びいわき市

(3) 測定地点（表－１）

ア　概況調査

(ｱ) ローリング方式

県内を概ね１０㎞四方のメッシュに区分した合計１１３メッシュを概ね５年周期で調査を実施しており、平成２３年度は２４メッシュの２５地点（１１市７町２村）で水質測定を行いました。

(ｲ) 定点方式

テトラクロロエチレンや鉛等の有害物質を使用又は製造している工場･事業場の周辺２９地点（９市６町２村）で水質測定を行いました。

イ　継続監視調査

平成元年度以降の概況調査等により環境基準を超過した地点の経年的な水質を監視するために１０４地区１６４地点(１２市１４町４村)の水質測定を行いました。

ウ　汚染井戸周辺地区調査

概況調査等で、新たに環境基準超過が判明した地点の周辺５地区５６地点（３市２町１村）で、汚染範囲を確認するための調査を行いました。

また、継続監視調査の終了または縮小を検討するため、５地区２０地点（１市２町２村）で汚染範囲を確認するための調査を行いました。

エ　その他の調査（水質測定計画外）

その他汚染の把握のため、２地区５地点（２村）で調査を行いました。

表－１　測定機関別地下水の水質測定地点数

測定機関		福島県	福島市	郡山市	いわき市	合計
概況調査	ローリング方式	１８	1	2	4	２５
	定点方式	１６	3	5	5	２９
継続監視調査		１０８	３４	２１	1	１６４
汚染井戸周辺地区調査		６７	0	0	9	７６
その他の調査		5	0	0	0	5
合計		２１４	３８	２８	１９	２９９

(4) 測定項目

測定項目は、環境基準が定められている２８項目のうち、測定地点の周辺の状況等により、測定項目を選定して実施しました。

表－２　測定項目

測定項目名
カドミウム、全シアン、鉛、六価クロム、砒素、総水銀、アルキル水銀、ＰＣＢ、ジクロロメタン、四塩化炭素、1,2-ジクロロエタン、1,1-ジクロロエチレン、1,2-ジクロロエチレン、1,1,1-トリクロロエタン、1,1,2-トリクロロエタン、トリクロロエチレン、テトラクロロエチレン、1,3-ジクロロプロペン、チウラム、シマジン、チオベンカルブ、ベンゼン、セレン、硝酸性窒素及び亜硝酸性窒素、ふっ素、ほう素、塩化ビニルモノマー、1,4-ジオキサン

２　測定結果の概要（表－３）

表－３　測定結果の概要

調査の種類		環境基準超過項目	基準超過地点数／測定地点数	超過範囲 (mg/L)	環境基準 (mg/L以下)
概況調査	ローリング方式	ふっ素	1/ 25	4.8	0.8
	定点方式	-	0/ 29	-	-
		計（実地点数）	1/ 54	-	-
継続監視調査		カドミウム	1/ 2	0.009	(注)0.003
		鉛	1/ 2	0.013	0.01
		砒素	1/ 8	0.016	0.01
		1,2-ジクロロエタン	1/ 93	0.058	0.004
		1,2-ジクロロエチレン	12/ 95	0.044～0.68	0.04
		トリクロロエチレン	7/120	0.033～1.5	0.03
		テトラクロロエチレン	17/120	0.012～0.44	0.01
		硝酸性窒素及び亜硝酸性窒素	21/ 32	11～33	10
		ふっ素	3/ 17	0.81～8.7	0.8
		ほう素	1/ 3	9.4	1
		塩化ビニルモノマー	2/ 22	0.13～0.32	0.002
		計（実地点数）	56/164	-	-
汚染井戸周辺地区調査		ふっ素	1/ 9	1.0	0.8
		塩化ビニルモノマー	2/ 18	0.0022～0.0073	0.002
		計（実地点数）	3/ 76	-	-
その他の調査		総水銀	1/ 1	0.0008	0.0005
		ふっ素	1/ 4	1.4	0.8
		計（実地点数）	2/ 5	-	-
合計（実地点数）			62/299	-	-

(注)カドミウムは平成23年10月27日付けで環境基準値が改正され、0.01mg/Lから0.003mg/Lとなりました。

(1) 概況調査

ア　ローリング方式

２５地点のうち、環境基準を超過したのはいわき市遠野町入遠野地区の１地点でふっ素が超過しました。

イ　定点方式

２９地点全てにおいて環境基準を達成しました。

(2) 継続監視調査

１６４地点（１０４地区）のうち、環境基準を超過したのは５６地点（４４地区）でした。環境基準を超過した４４地区の経年変化は１７地区が改善傾向、１５地区が横ばい、１１地区が増加傾向でした。なお、１地区は測定を開始して間もないため傾向は把握できませんでした。

全体的傾向としては、硝酸性窒素及び亜硝酸性窒素や揮発性有機化合物（ＶＯＣ）が環境基準を超過している事例が多く、昨年までと同様の傾向でした。

(3) 汚染井戸周辺地区調査

新たに汚染が判明した５地区について、５６地点で汚染井戸周辺地区調査を行った結果は次のとおりです（表－４）。

環境基準を超過したのは会津若松市扇町地区の２地点及びいわき市遠野町入遠野地区の１地点で超過項目はそれぞれ塩化ビニルモノマー、ふっ素でした。

表－４　汚染井戸周辺地区調査の結果

地区名	調査の経緯	測定地点数※	環境基準超過地点数	測定項目
中島村滑津･矢吹町上敷面地区	自主調査で環境基準超過が判明したため実施	３９	０	総水銀
会津若松市扇町地区	継続井戸監視調査で新たな環境基準超過が判明したため実施	２	２	ＶＯＣ７項目 塩化ビニルモノマー ふっ素
喜多方市塩川町小府根地区	H22年度の自主調査で環境基準超過が判明したため実施	２	０	ＶＯＣ７項目 塩化ビニルモノマー
只見町蒲生地区	継続井戸監視調査で新たな環境基準超過が判明したため実施	４	０	カドミウム
いわき市遠野町入遠野地区	概況調査（ローリング方式）で環境基準超過が判明したため実施	９	１	ふっ素
合計	５地区	５６	３	－

※汚染井戸周辺地区調査を実施するに至った起点の概況調査の汚染井戸は含みません。

(4) その他の調査

自主調査及び被災地の地下水質モニタリング調査（注）により判明した汚染状況の確認のため２地区５地点で調査を行いました。環境基準を超過したのは中島村滑津・矢吹町上敷面地区の１地点及び大玉村大山地区の１地点で、超過項目はそれぞれ総水銀、ふっ素でした。

３　調査結果に基づく行政対応

(1) 井戸所有者への飲用指導等

当年度に新たに環境基準超過が判明したのは、いわき市遠野町入遠野地区（概況調査により判明）、中島村滑津・矢吹町上敷面地区（自主調査により判明）及び大玉村大山地区（被災地の地下水質モニタリング調査により判明）の３地区４地点であり、井戸が飲用として使用されていたことから、地元町村及び保健所と連携して飲用指導を行いました。

(2) 新たな汚染地区での対応等

調査で新たに環境基準超過が判明した前記２地区における対応等は次のとおりです。

①　いわき市遠野町入遠野地区（基準超過項目：ふっ素）

周辺に汚染源となる工場等がないこと、井戸深度が深いことから地質由来のものであると推定されたため､汚染が確認された２井戸に対して飲用指導を行いました。

また、これらの井戸については、今後継続監視調査を実施します。

②　中島村滑津・矢吹町上敷面地区（基準超過項目：総水銀）

周辺に汚染源となる工場等が設置されたことはなく、また水銀の使用や漏洩の履歴も確認できなかったことから、原因の究明には至らず、汚染が確認された１井戸に対して飲用指導を行いました。

この井戸については、今後継続監視調査を実施します。

③　大玉村大山地区（基準超過項目：ふっ素）

周辺に汚染源となる工場等がないこと、井戸深度が深いことから地質由来のものであると推定されたため､汚染が確認された１井戸に対して飲用指導を行いました。

この井戸については、今後継続監視調査を実施します。

(注) 被災地の地下水質のモニタリング調査

東日本大震災に伴い、被災した建築物や工場等からの有害物質の漏出の影響を調べるため、環境省が緊急的に実施したもの。

参考　平成23年度地下水測定結果　基準超過状況

項　　目	概況調査						継続監視調査			汚染井戸周辺地区調査			その他の調査			合計			環境基準
	ローリング方式			定点方式															
	地点数	超過地点数	超過率(%)	地点数	超過地点数	超過率(%)	地点数	超過地点数	超過率(%)	地点数	超過地点数	超過率(%)	地点数	超過地点数	超過率(%)	地点数	超過地点数	超過率(%)	(mg/L以下)
カドミウム	25	0	0.0	5	0	0.0	2	1	50.0	4	0	0.0	－	－	－	36	1	2.8	(注)0.003
全シアン	25	0	0.0	7	0	0.0	6	0	0.0	－	－	－	－	－	－	38	0	0.0	検出されないこと
鉛	25	0	0.0	6	0	0.0	2	1	50.0	－	－	－	－	－	－	33	1	3.0	0.01
六価クロム	25	0	0.0	8	0	0.0	5	0	0.0	－	－	－	－	－	－	38	0	0.0	0.05
砒素	25	0	0.0	6	0	0.0	8	1	12.5	－	－	－	－	－	－	39	1	2.6	0.01
総水銀	25	0	0.0	7	0	0.0	2	0	0.0	39	0	0.0	1	1	100.0	74	1	1.4	0.0005
アルキル水銀	3	0	0.0	－	－	－	－	－	－	－	－	－	－	－	－	3	0	0.0	検出されないこと
ＰＣＢ	25	0	0.0	7	0	0.0	－	－	－	－	－	－	－	－	－	32	0	0.0	検出されないこと
ジクロロメタン	25	0	0.0	21	0	0.0	24	0	0.0	8	0	0.0	－	－	－	78	0	0.0	0.02
四塩化炭素	25	0	0.0	9	0	0.0	8	0	0.0	4	0	0.0	－	－	－	46	0	0.0	0.002
1,2-ジクロロエタン	25	0	0.0	23	0	0.0	93	1	1.1	16	0	0.0	－	－	－	157	1	0.6	0.004
1,1-ジクロロエチレン	25	0	0.0	25	0	0.0	94	0	0.0	16	0	0.0	－	－	－	160	0	0.0	0.1
1,2-ジクロロエチレン	25	0	0.0	25	0	0.0	95	12	12.6	16	0	0.0	－	－	－	161	12	7.5	0.04
1,1,1-トリクロロエタン	25	0	0.0	26	0	0.0	120	0	0.0	16	0	0.0	－	－	－	187	0	0.0	1
1,1,2-トリクロロエタン	25	0	0.0	23	0	0.0	92	0	0.0	16	0	0.0	－	－	－	156	0	0.0	0.006
トリクロロエチレン	25	0	0.0	28	0	0.0	120	7	5.8	16	0	0.0	－	－	－	189	7	3.7	0.03
テトラクロロエチレン	25	0	0.0	28	0	0.0	120	17	14.2	16	0	0.0	－	－	－	189	17	9.0	0.01
1,3-ジクロロプロペン	25	0	0.0	9	0	0.0	2	0	0.0	－	－	－	－	－	－	36	0	0.0	0.002
チウラム	25	0	0.0	3	0	0.0	－	－	－	－	－	－	－	－	－	28	0	0.0	0.006
シマジン	25	0	0.0	3	0	0.0	－	－	－	－	－	－	－	－	－	28	0	0.0	0.003
チオベンカルブ	25	0	0.0	3	0	0.0	－	－	－	－	－	－	－	－	－	28	0	0.0	0.02
ベンゼン	25	0	0.0	8	0	0.0	6	0	0.0	4	0	0.0	－	－	－	43	0	0.0	0.01
セレン	25	0	0.0	5	0	0.0	1	0	0.0	－	－	－	－	－	－	31	0	0.0	0.01
硝酸性窒素及び亜硝酸性窒素	25	0	0.0	3	0	0.0	32	21	65.6	6	0	0.0	－	－	－	66	21	31.8	10
ふっ素	25	1	4.0	9	0	0.0	17	3	17.6	9	1	11.1	4	1	25.0	64	6	9.4	0.8
ほう素	25	0	0.0	7	0	0.0	3	1	33.3	－	－	－	－	－	－	35	1	2.9	1
塩化ビニルモノマー	25	0	0.0	20	0	0.0	22	2	9.1	18	2	11.1	－	－	－	85	4	4.7	0.002
1,4-ジオキサン	25	0	0.0	4	0	0.0	1	0	0.0	－	－	－	－	－	－	30	0	0.0	0.05
合計（実地点数）	25	1	4.0	29	0	0.0	164	56	34.1	76	3	3.9	5	2	40.0	299	62	20.7	－

（注）カドミウムは平成23年10月27日付けで環境基準値が改正され、0.01mg/Lから0.003mg/Lとなりました。

表　地下水の常時監視実施状況
（年度別件数の推移　平成元年度～23年度）

1　概況調査

(1)ローリング方式（名称変更、平成20年度まではメッシュ調査）

区分	合計	年度																						
		1	2	3	4	5	6	7	8	9	10	11	12	13	14	15	16	17	18	19	20	21	22	23
調査実施地点数	1,395	―	―	116	116	116	116	116	116	116	116	115	31	28	31	30	30	31	30	29	30	30	27	25
環境基準超過数	35	―	―	1	1	1	0	1	0	0	0	2	3	1	2	4	3	2	0	5	4	3	1	1
環境基準超過率(%)	2.5	―	―	0.9	0.9	0.9	0.0	0.9	0.0	0.0	0.0	1.7	9.7	3.6	6.5	13.3	10.0	6.5	0.0	17.2	13.3	10.0	3.7	4.0

(2)定点方式（名称変更、平成20年度までは有害物質使用等工場・事業場周辺調査）

区分	合計	年度																						
		1	2	3	4	5	6	7	8	9	10	11	12	13	14	15	16	17	18	19	20	21	22	23
調査実施地点数	1,278	110	167	81	74	84	80	48	44	47	48	42	45	41	39	40	40	39	40	40	35	34	31	29
環境基準超過数	54	20	14	3	2	1	1	0	0	0	1	2	3	0	1	1	0	1	1	0	0	0	3	0
環境基準超過率(%)	4.2	18.2	8.4	3.7	2.7	1.2	1.3	0.0	0.0	0.0	2.1	4.8	6.7	0.0	2.6	2.5	0.0	2.6	2.5	0.0	0.0	0.0	9.7	0.0

(3)概況調査総括表((1)+(2))

区分	合計	年度																						
		1	2	3	4	5	6	7	8	9	10	11	12	13	14	15	16	17	18	19	20	21	22	23
調査実施地点数	2,673	110	167	197	190	200	196	164	160	163	164	157	76	69	70	70	70	70	70	69	65	64	58	54
環境基準超過数	89	20	14	4	3	2	1	1	0	0	1	4	6	1	3	5	3	3	1	5	4	3	4	1
環境基準超過率(%)	3.3	18.2	8.4	2.0	1.6	1.0	0.5	0.6	0.0	0.0	0.6	2.5	7.9	1.4	4.3	7.1	4.3	4.3	1.4	7.2	6.2	4.7	6.9	1.9

2　継続監視調査（名称変更、平成20年度までは定期モニタリング調査）

区分	合計	年度																						
		1	2	3	4	5	6	7	8	9	10	11	12	13	14	15	16	17	18	19	20	21	22	23
調査実施地点数	5,256	―	114	233	274	319	327	328	321	282	295	309	218	235	226	214	205	198	205	207	208	191	183	164
環境基準超過数	1,439	―	48	85	81	87	81	84	79	67	58	55	64	58	57	56	65	66	67	59	56	59	51	56
環境基準超過率(%)	27.4	―	42.1	36.5	29.6	27.3	24.8	25.6	24.6	23.8	19.7	17.8	29.4	24.7	25.2	26.2	31.7	33.3	32.7	28.5	26.9	30.9	27.9	34.1

3 汚染井戸周辺地区調査

区分	合計	年度																						
		1	2	3	4	5	6	7	8	9	10	11	12	13	14	15	16	17	18	19	20	21	22	23
調査地区数	178	20	20	14	8	5	10	12	4	4	2	1	8	5	8	7	9	8	8	6	3	3	3	10
調査実施地点数	2,953	613	450	227	401	76	47	167	72	61	19	19	124	61	87	71	105	58	69	43	51	20	36	76
環境基準超過数	464	136	81	61	15	14	4	16	12	2	4	2	37	10	9	10	10	7	2	11	7	4	7	3
環境基準超過率(%)	15.7	22.2	18.0	26.9	3.7	18.4	8.5	9.6	16.7	3.3	21.1	10.5	29.8	16.4	10.3	14.1	9.5	12.1	2.9	25.6	13.7	20.0	19.4	3.9

※汚染井戸周辺地区調査を実施するに至った起点の概況調査の汚染井戸は含みません。

4 その他の調査

区分	合計	年度																						
		1	2	3	4	5	6	7	8	9	10	11	12	13	14	15	16	17	18	19	20	21	22	23
調査実施地点数	57	－	－	－	－	－	－	－	－	－	－	－	－	2	－	－	－	－	2	7	－	10	31	5
環境基準超過数	3	－	－	－	－	－	－	－	－	－	－	－	－	0	－	－	－	－	1	0	－	0	0	2
環境基準超過率(%)	5.3	－	－	－	－	－	－	－	－	－	－	－	－	0.0	－	－	－	－	50.0	0.0	－	0.0	0.0	40.0

5 総 合 計(1＋2＋3＋4)

区分	合計	年度																						
		1	2	3	4	5	6	7	8	9	10	11	12	13	14	15	16	17	18	19	20	21	22	23
調査実施地点数	10,939	723	731	657	865	595	570	659	553	506	478	485	418	367	383	355	380	326	346	326	324	285	308	299
環境基準超過数	1,871	156	143	150	99	103	86	101	91	69	63	61	107	69	69	71	78	76	71	75	67	66	62	62
環境基準超過率(%)	17.1	21.6	19.6	22.8	11.4	17.3	15.1	15.3	16.5	13.6	13.2	12.6	25.6	18.8	18.0	20.0	20.5	23.3	20.5	23.0	20.7	23.2	20.1	20.7

Ⅱ　地下水の水質測定結果

（個　　表）

平成23年度　概況調査（ローリング方式）結果

（単位：mg/L）

メッシュ番号	市区町村名	地区番号	地区名	井戸番号	採取年月日	カドミウム	全シアン	鉛	六価クロム	砒素	総水銀	アルキル水銀	PCB	ジクロロメタン	四塩化炭素	1,2-ジクロロエタン	1,1-ジクロロエチレン	1,1,1-トリクロロエタン	1,1,2-トリクロロエタン	トリクロロエチレン	テトラクロロエチレン	1,3-ジクロロプロペン	チウラム	シマジン	チオベンカルブ	ベンゼン	セレン	硝酸性窒素	亜硝酸性窒素	硝酸性窒素及び亜硝酸性窒素	ふっ素	ほう素	塩化ビニルモノマー	1,4-ジオキサン	1,2-ジクロロエチレン	用途区分
2	南相馬市	5750	原町区大甕	400	2011年8月10日	< 0.001	< 0.1	< 0.005	< 0.02	< 0.005	< 0.0005		< 0.0005	< 0.002	< 0.0002	< 0.0004	< 0.002	< 0.0005	< 0.0006	< 0.002	< 0.0005	< 0.0002	< 0.0006	< 0.0003	< 0.002	< 0.001	< 0.002	10	< 0.1	10	< 0.08	< 0.02	< 0.0002	< 0.005	< 0.004	飲用
6	楢葉町	6590	井出	警戒区域等内のため欠測																															
10	南相馬市	5790	鹿島区江垂	100	2011年8月10日	< 0.001	< 0.1	< 0.005	< 0.02	< 0.005	< 0.0005		< 0.0005	< 0.002	< 0.0002	< 0.0004	< 0.002	< 0.0005	< 0.0006	< 0.002	< 0.0005	< 0.0002	< 0.0006	< 0.0003	< 0.002	< 0.001	< 0.002	< 0.1	< 0.1	< 0.2	0.12	< 0.02	< 0.0002	< 0.005	< 0.004	飲用
13	浪江町	－	権現堂	警戒区域等内のため欠測																															
20	相馬市	2670	山上	600	2011年8月10日	< 0.001	< 0.1	< 0.005	< 0.02	< 0.005	< 0.0005		< 0.0005	< 0.002	< 0.0002	< 0.0004	< 0.002	< 0.0005	< 0.0006	< 0.002	< 0.0005	< 0.0002	< 0.0006	< 0.0003	< 0.002	< 0.001	< 0.002	2.8	< 0.1	2.9	< 0.08	< 0.02	< 0.0002	< 0.005	< 0.004	飲用
29	いわき市	4140	内郷高野町	101	2011年6月20日	< 0.001	< 0.1	< 0.005	< 0.02	< 0.005	< 0.0005		< 0.0005	< 0.002	< 0.0002	< 0.0004	< 0.002	< 0.0005	< 0.0006	< 0.002	< 0.0005	< 0.0002	< 0.0006	< 0.0003	< 0.002	< 0.001	< 0.002	0.3	< 0.1	0.4	< 0.08	0.03	< 0.0002	< 0.005	< 0.004	雑用
32	伊達市	2870	月舘町月舘	400	2011年8月1日	< 0.001	< 0.1	< 0.005	< 0.02	< 0.005	< 0.0005		< 0.0005	< 0.002	< 0.0002	< 0.0004	< 0.002	< 0.0005	< 0.0006	< 0.002	< 0.0005	< 0.0002	< 0.0006	< 0.0003	< 0.002	< 0.001	< 0.002	< 0.1	< 0.1	< 0.2	< 0.08	< 0.02	< 0.0002	< 0.005	< 0.004	飲用
35	田村市	280B	山根	100	2011年8月8日	< 0.001	< 0.1	< 0.005	< 0.02	< 0.005	< 0.0005		< 0.0005	< 0.002	< 0.0002	< 0.0004	< 0.002	< 0.0005	< 0.0006	< 0.002	< 0.0005	< 0.0002	< 0.0006	< 0.0003	< 0.002	< 0.001	< 0.002	1.2	< 0.1	1.3	0.12	< 0.02	< 0.0002	< 0.005	< 0.004	飲用
39	いわき市	2830	三和町下市萱	102	2011年6月20日	< 0.001	< 0.1	< 0.005	< 0.02	< 0.005	< 0.0005		< 0.0005	< 0.002	< 0.0002	< 0.0004	< 0.002	< 0.0005	< 0.0006	< 0.002	< 0.0005	< 0.0002	< 0.0006	< 0.0003	< 0.002	< 0.001	< 0.002	< 0.1	< 0.1	< 0.2	< 0.08	0.03	< 0.0002	< 0.005	< 0.004	飲用
40	いわき市	2840	遠野町入遠野	103	2011年6月20日	< 0.001	< 0.1	< 0.005	< 0.02	< 0.005	< 0.0005		< 0.0005	< 0.002	< 0.0002	< 0.0004	< 0.002	< 0.0005	< 0.0006	< 0.002	< 0.0005	< 0.0002	< 0.0006	< 0.0003	< 0.002	< 0.001	< 0.002	0.6	< 0.1	0.7	4.8	0.3	< 0.0002	< 0.005	< 0.004	飲用
41	いわき市	6230	田人町旅人	104	2011年6月20日	< 0.001	< 0.1	< 0.005	< 0.02	< 0.005	< 0.0005		< 0.0005	< 0.002	< 0.0002	< 0.0004	< 0.002	< 0.0005	< 0.0006	< 0.002	< 0.0005	< 0.0002	< 0.0006	< 0.0003	< 0.002	< 0.001	< 0.002	< 0.1	< 0.1	< 0.2	< 0.08	< 0.02	< 0.0002	< 0.005	< 0.004	飲用
52	古殿町	6000	松川	700	2011年6月13日	< 0.001	< 0.1	< 0.005	< 0.02	< 0.005	< 0.0005		< 0.0005	< 0.002	< 0.0002	< 0.0004	< 0.002	< 0.0005	< 0.0006	< 0.002	< 0.0005	< 0.0002	< 0.0006	< 0.0003	< 0.002	< 0.001	< 0.002	1.4	< 0.1	1.5	< 0.08	< 0.02	< 0.0002	< 0.005	< 0.004	飲用
54	福島市	0040	飯坂町平野	201	2011年5月16日	< 0.001	< 0.1	< 0.005	< 0.02	< 0.005	< 0.0005		< 0.0005	< 0.002	< 0.0002	< 0.0004	< 0.002	< 0.0005	< 0.0006	< 0.002	< 0.0005	< 0.0002	< 0.0006	< 0.0003	< 0.002	< 0.001	< 0.002	9.7	< 0.1	9.8	< 0.08	< 0.02	< 0.0002	< 0.005	< 0.004	工業
56	二本松市	0120	永田積内	100	2011年8月8日	< 0.001	< 0.1	< 0.005	< 0.02	< 0.005	< 0.0005		< 0.0005	< 0.002	< 0.0002	< 0.0004	< 0.002	< 0.0005	< 0.0006	< 0.002	< 0.0005	< 0.0002	< 0.0006	< 0.0003	< 0.002	< 0.001	< 0.002	0.3	< 0.1	0.4	0.08	< 0.02	< 0.0002	< 0.005	< 0.004	飲用
62	石川町	5990	高田	200	2011年6月13日	< 0.001	< 0.1	< 0.005	< 0.02	< 0.005	< 0.0005		< 0.0005	< 0.002	< 0.0002	< 0.0004	< 0.002	< 0.0005	< 0.0006	< 0.002	< 0.0005	< 0.0002	< 0.0006	< 0.0003	< 0.002	< 0.001	< 0.002	3.9	< 0.1	4.0	< 0.08	< 0.02	< 0.0002	< 0.005	< 0.004	飲用
63	棚倉町	7200	流	100	2011年6月13日	< 0.001	< 0.1	< 0.005	< 0.02	< 0.005	< 0.0005		< 0.0005	< 0.002	< 0.0002	< 0.0004	< 0.002	< 0.0005	< 0.0006	< 0.002	< 0.0005	< 0.0002	< 0.0006	< 0.0003	< 0.002	< 0.001	< 0.002	0.2	< 0.1	0.3	< 0.08	< 0.02	< 0.0002	< 0.005	< 0.004	飲用
66	郡山市	3080	熱海町石筵	500	2011年7月11日	< 0.001	< 0.1	< 0.005	< 0.02	< 0.005	< 0.0005	< 0.0005	< 0.0005	< 0.002	< 0.0002	< 0.0004	< 0.002	< 0.0005	< 0.0006	< 0.002	< 0.0005	< 0.0002	< 0.0006	< 0.0003	< 0.002	< 0.001	< 0.002	4.6	< 0.1	4.7	< 0.08	< 0.02	< 0.0002	< 0.005	< 0.004	飲用
66	大玉村	3070	玉井	834	2011年8月8日	< 0.001	< 0.1	< 0.005	< 0.02	< 0.005	< 0.0005		< 0.0005	< 0.002	< 0.0002	< 0.0004	< 0.002	< 0.0005	< 0.0006	< 0.002	< 0.0005	< 0.0002	< 0.0006	< 0.0003	< 0.002	< 0.001	< 0.002	1.8	< 0.1	1.9	< 0.08	< 0.02	< 0.0002	< 0.005	< 0.004	雑用
75	猪苗代町	6000	三郷	200	2011年8月8日	< 0.001	< 0.1	< 0.005	< 0.02	< 0.005	< 0.0005		< 0.0005	< 0.002	< 0.0002	< 0.0004	< 0.002	< 0.0005	< 0.0006	< 0.002	< 0.0005	< 0.0002	< 0.0006	< 0.0003	< 0.002	< 0.001	< 0.002	0.9	< 0.1	1.0	0.13	< 0.02	< 0.0002	< 0.005	< 0.004	飲用
77	郡山市	4100	逢瀬町多田野	600	2011年7月11日	< 0.001	< 0.1	< 0.005	< 0.02	< 0.005	< 0.0005	< 0.0005	< 0.0005	< 0.002	< 0.0002	< 0.0004	< 0.002	< 0.0005	< 0.0006	< 0.002	< 0.0005	< 0.0002	< 0.0006	< 0.0003	< 0.002	< 0.001	< 0.002	0.6	< 0.1	0.7	< 0.08	0.03	< 0.0002	< 0.005	< 0.004	雑用
78	須賀川市	3200	信濃町下	100	2011年8月8日	< 0.001	< 0.1	< 0.005	< 0.02	0.005	< 0.0005		< 0.0005	< 0.002	< 0.0002	< 0.0004	< 0.002	< 0.0005	< 0.0006	< 0.002	< 0.0005	< 0.0002	< 0.0006	< 0.0003	< 0.002	< 0.001	< 0.002	0.9	< 0.1	1.0	0.09	< 0.02	< 0.0002	< 0.005	< 0.004	飲用
79	西郷村	5900	羽太	400	2011年8月1日	< 0.001	< 0.1	< 0.005	< 0.02	< 0.005	< 0.0005		< 0.0005	< 0.002	< 0.0002	< 0.0004	< 0.002	< 0.0005	< 0.0006	< 0.002	< 0.0005	< 0.0002	< 0.0006	< 0.0003	< 0.002	< 0.001	< 0.002	0.6	< 0.1	0.7	< 0.08	< 0.02	< 0.0002	< 0.005	< 0.004	飲用
90	会津若松市	2450	河東町広田	400	2011年6月13日	< 0.001	< 0.1	< 0.005	< 0.02	< 0.005	< 0.0005	< 0.0005	< 0.0005	< 0.002	< 0.0002	< 0.0004	< 0.002	< 0.0005	< 0.0006	< 0.002	< 0.0005	< 0.0002	< 0.0006	< 0.0003	< 0.002	< 0.001	< 0.002	2.7	< 0.1	2.8	< 0.08	< 0.02	< 0.0002	< 0.005	< 0.004	雑用
95	喜多方市	0595	松山町大飯坂	100	2011年11月9日	< 0.001	< 0.1	< 0.005	< 0.02	< 0.005	< 0.0005		< 0.0005	< 0.002	< 0.0002	< 0.0004	< 0.002	< 0.0005	< 0.0006	< 0.002	< 0.0005	< 0.0002	< 0.0006	< 0.0003	< 0.002	< 0.001	< 0.002	3.8	< 0.1	3.9	< 0.08	< 0.02	< 0.0002	< 0.005	< 0.004	飲用
102	南会津町	3420	福米沢	200	2011年11月7日	< 0.001	< 0.1	< 0.005	< 0.02	< 0.005	< 0.0005		< 0.0005	< 0.002	< 0.0002	< 0.0004	< 0.002	< 0.0005	< 0.0006	< 0.002	< 0.0005	< 0.0002	< 0.0006	< 0.0003	< 0.002	< 0.001	< 0.002	0.2	< 0.1	0.3	< 0.08	< 0.02	< 0.0002	< 0.005	< 0.004	飲用
104	金山町	5370	本名	200	2011年8月10日	< 0.001	< 0.1	< 0.005	< 0.02	< 0.005	< 0.0005		< 0.0005	< 0.002	< 0.0002	< 0.0004	< 0.002	< 0.0005	< 0.0006	< 0.002	< 0.0005	< 0.0002	< 0.0006	< 0.0003	< 0.002	< 0.001	< 0.002	2.6	< 0.1	2.7	< 0.08	< 0.02	< 0.0002	< 0.005	< 0.004	飲用
111	只見町	3530	只見	100	2011年11月7日	< 0.001	< 0.1	< 0.005	< 0.02	< 0.005	< 0.0005		< 0.0005	< 0.002	< 0.0002	< 0.0004	< 0.002	< 0.0005	< 0.0006	< 0.002	< 0.0005	< 0.0002	< 0.0006	< 0.0003	< 0.002	< 0.001	< 0.002	0.3	< 0.1	0.4	0.11	0.17	< 0.0002	< 0.005	< 0.004	飲用

平成23年度　概況調査（定点方式）結果

（単位：mg/L）

計画番号	市区町村名	地区番号	地区名	井戸番号	採取年月日	カドミウム	全シアン	鉛	六価クロム	砒素	総水銀	アルキル水銀	PCB	ジクロロメタン	四塩化炭素	1,2-ジクロロエタン	1,1-ジクロロエチレン	1,1,1-トリクロロエタン	1,1,2-トリクロロエタン	トリクロロエチレン	テトラクロロエチレン	1,3-ジクロロプロペン	チウラム	シマジン	チオベンカルブ	ベンゼン	セレン	硝酸性窒素	亜硝酸性窒素	硝酸性窒素及び亜硝酸性窒素	ふっ素	ほう素	塩化ビニルモノマー	1,4-ジオキサン	1,2-ジクロロエチレン	用途区分
1	福島市	5620	松川町	200	2011年6月6日								< 0.0005	< 0.002				< 0.0005		< 0.002	< 0.0005													< 0.0002		< 0.004	飲用
2	福島市	6130	北中央	100	2011年6月6日													< 0.0005		< 0.002	< 0.0005															飲用
3	福島市	0010	笹木野	201	2011年6月6日									< 0.002				< 0.0005		< 0.002	< 0.0005															工業
4	会津若松市	0885	真宮新町	200	2011年6月13日		< 0.1	< 0.005	< 0.02	< 0.005				< 0.002		< 0.0004	< 0.002	< 0.0005	< 0.0006	< 0.002	< 0.0005										< 0.08		< 0.0002		< 0.004	飲用
5	郡山市	0230	名倉	700	2012年2月27日												< 0.002			< 0.002	< 0.0005													< 0.004	雑用
6	郡山市	0320	安積町笹川	200	2012年2月27日									< 0.002	< 0.0002	< 0.0004	< 0.002	< 0.0005	< 0.0006	< 0.002	< 0.0005	< 0.0002				< 0.001									< 0.004	雑用
7	郡山市	5678	喜久田町卸	100	2012年2月24日	< 0.001	< 0.1	< 0.005	< 0.02	< 0.005	< 0.0005			< 0.002	< 0.0002	< 0.0004	< 0.002	< 0.0005	< 0.0006	< 0.002	< 0.0005	< 0.0002				< 0.001	< 0.002				0.30	0.02			< 0.004	その他
8	郡山市	1430	清水台	200	2012年2月27日												< 0.002			< 0.002	< 0.0005													< 0.004	雑用
9	郡山市	5800	喜久田町菖蒲池	200	2012年2月24日																										0.19	0.05				雑用
10	いわき市	0451	錦町大町	001	2011年6月20日						< 0.0005		< 0.0005	< 0.002	< 0.0002	< 0.0004	< 0.002	< 0.0005	< 0.0006	< 0.002	< 0.0005	< 0.0002				< 0.001								< 0.0002		< 0.004	雑用
11	いわき市	0452	錦町江栗	002	2011年6月20日						< 0.0005		< 0.0005	< 0.002	< 0.0002	< 0.0004	< 0.002	< 0.0005	< 0.0006	< 0.002	< 0.0005	< 0.0002				< 0.001								< 0.0002		< 0.004	雑用
12	いわき市	0410	常磐下船尾町	003	2011年6月20日	< 0.001	< 0.1	< 0.005	< 0.02	< 0.005	< 0.0005		< 0.0005	< 0.002	< 0.0002	< 0.0004	< 0.002	< 0.0005	< 0.0006	< 0.002	< 0.0005	< 0.0002	< 0.0006	< 0.0003	< 0.002	< 0.001	< 0.002	< 0.1	< 0.1	< 0.2	< 0.08	0.08	< 0.0002	< 0.005	< 0.004	雑用
13	いわき市	0440	泉町下川	004	2011年6月20日									< 0.002	< 0.0002	< 0.0004	< 0.002	< 0.0005	< 0.0006	< 0.002	< 0.0005	< 0.0002											< 0.0002		< 0.004	雑用
14	いわき市	1660	泉町黒須野	005	2011年6月20日	< 0.001	< 0.1	< 0.005	< 0.02	< 0.005	< 0.0005		< 0.0005	< 0.002	< 0.0002	< 0.0004	< 0.002	< 0.0005	< 0.0006	< 0.002	< 0.0005	< 0.0002	< 0.0006	< 0.0003	< 0.002	< 0.001	< 0.002	< 0.1	< 0.1	< 0.2	< 0.08	0.06	< 0.0002	< 0.005	< 0.004	雑用
15	白河市	0490	関辺	6100	2011年6月13日		< 0.1		< 0.02					< 0.002		< 0.0004	< 0.002	< 0.0005	< 0.0006	< 0.002	< 0.0005										< 0.08	< 0.02	< 0.0002		< 0.004	飲用
16	須賀川市	0900	岩崎	100	2011年8月8日											< 0.0004	< 0.002	< 0.0005	< 0.0006	< 0.002	< 0.0005												< 0.0002		< 0.004	飲用
17	喜多方市	5145	豊川町	200	2011年7月19日											< 0.0004	< 0.002	< 0.0005	< 0.0006	< 0.002	< 0.0005												< 0.0002		< 0.004	その他
18	二本松市	6800	南トロミ	100	2011年11月7日				< 0.02					< 0.002		< 0.0004	< 0.002	< 0.0005	< 0.0006	< 0.002	< 0.0005												< 0.0002		< 0.004	飲用
19	二本松市	6310	諸越谷	200	2011年11月7日									< 0.002		< 0.0004	< 0.002	< 0.0005	< 0.0006	< 0.002	< 0.0005												< 0.0002		< 0.004	飲用
20	南相馬市	－	鹿島区小池	警戒区域等内のため欠測																																
21	南相馬市	－	原町区大甕	警戒区域等内のため欠測																																
22	南相馬市	－	小高区飯崎	警戒区域等内のため欠測																																
23	伊達市	5830	保原町柱田	200	2011年11月7日									< 0.002		< 0.0004	< 0.002	< 0.0005	< 0.0006	< 0.002	< 0.0005												< 0.0002		< 0.004	雑用
24	伊達市	0200	梁川町二野袋	200	2011年11月7日									< 0.002		< 0.0004	< 0.002	< 0.0005	< 0.0006	< 0.002	< 0.0005										0.1		< 0.0002		< 0.004	飲用
25	天栄村	5290	十八夜	100	2011年7月25日									< 0.002		< 0.0004	< 0.002	< 0.0005	< 0.0006	< 0.002	< 0.0005												< 0.0002		< 0.004	雑用
26	南会津町	1110	松戸原	100	2011年6月7日											< 0.0004	< 0.002	< 0.0005	< 0.0006	< 0.002	< 0.0005												< 0.0002		< 0.004	飲用
27	磐梯町	0910	磐梯	201	2011年8月8日	< 0.001	< 0.1	< 0.005	< 0.02	< 0.005	< 0.0005		< 0.0005	< 0.002	< 0.0002	< 0.0004	< 0.002	< 0.0005	< 0.0006	< 0.002	< 0.0005	< 0.0002				< 0.001	< 0.002				< 0.08	< 0.02	< 0.0002	< 0.005	< 0.004	雑用
28	会津坂下町	1100	舘ノ下	200	2011年7月19日											< 0.0004	< 0.002	< 0.0005	< 0.0006	< 0.002	< 0.0005												< 0.0002		< 0.004	その他
29	西郷村	0940	小田倉	3000	2011年6月13日									< 0.002		< 0.0004	< 0.002	< 0.0005	< 0.0006	< 0.002	< 0.0005												< 0.0002		< 0.004	雑用
30	矢吹町	2260	丸の内	300	2011年8月1日									< 0.002		< 0.0004	< 0.002	< 0.0005	< 0.0006	< 0.002	< 0.0005														< 0.004	飲用
31	三春町	6540	七草木	200	2011年11月7日									< 0.002		< 0.0004	< 0.002	< 0.0005	< 0.0006	< 0.002	< 0.0005												< 0.0002		< 0.004	飲用
32	小野町	1030	小野新町	202	2011年11月7日	< 0.001	< 0.1	< 0.005	< 0.02	< 0.005	< 0.0005		< 0.0005	< 0.002	< 0.0002	< 0.0004	< 0.002	< 0.0005	< 0.0006	< 0.002	< 0.0005	< 0.0002	< 0.0006	< 0.0003	< 0.002	< 0.001	< 0.002	2.7	< 0.1	2.8	< 0.08	< 0.02	< 0.0002	< 0.005	< 0.004	飲用
33	双葉町	－	細谷	警戒区域等内のため欠測																																

平成23年度　継続監視調査結果

（単位：mg/L）

計画番号	市区町村名	地区番号	地区名	井戸番号	採取年月日	カドミウム	全シアン	鉛	六価クロム	砒素	総水銀	ジクロロメタン	四塩化炭素	1,2-ジクロロエタン	1,1-ジクロロエチレン	1,1,1-トリクロロエタン	1,1,2-トリクロロエタン	トリクロロエチレン	テトラクロロエチレン	1,3-ジクロロプロペン	ベンゼン	セレン	硝酸性窒素	亜硝酸性窒素	硝酸性窒素及び亜硝酸性窒素	ふっ素	ほう素	クロロホルム	塩化ビニルモノマー	1,4-ジオキサン	1,2-ジクロロエチレン	用途区分
1	福島市	0010	笹木野	300	取水停止等により欠測																											その他
2		0060	渡利	100	2011年6月15日									＜0.0004	＜0.002	＜0.0005	＜0.0006	＜0.002	0.0005										＜0.0002		＜0.004	工業
3			渡利	1100	2011年6月15日											＜0.0005		＜0.002	0.023													雑用
4			渡利	1700	2011年6月15日									＜0.0004	＜0.002	＜0.0005	＜0.0006	＜0.002	0.0013										＜0.0002		＜0.004	飲用
5			渡利	2800	2011年6月15日											＜0.0005		＜0.002	＜0.0005													飲用
6		0090	瀬上町	100	2011年6月13日									＜0.0004	＜0.002	＜0.0005	＜0.0006	0.011	0.44										＜0.0002		0.035	その他
7			瀬上町	1400	2011年6月13日											＜0.0005		＜0.002	＜0.0005													雑用
8			瀬上町	2900	2011年6月13日							＜0.002		＜0.0004	＜0.002	＜0.0005	＜0.0006	＜0.002	＜0.0005									0.025	＜0.0002		＜0.004	工業
9			瀬上町	1900	2011年6月13日											＜0.0005		＜0.002	＜0.0005													雑用
10		0100	上鳥渡	100	2011年6月15日											＜0.0005		＜0.002	0.0033													工業
11			上鳥渡	1700	2011年6月15日									＜0.0004	＜0.002	＜0.0005	＜0.0006	＜0.002	0.0042										＜0.0002		＜0.004	雑用
12			上鳥渡	4000	2011年6月15日											＜0.0005		＜0.002	0.0022													雑用
13			上鳥渡	5700	2011年6月15日											＜0.0005		＜0.002	0.0007													雑用
14			上鳥渡	6000	2011年6月15日											＜0.0005		＜0.002	＜0.0005													雑用
15		1200	郷野目	100	2011年6月6日									＜0.0004	＜0.002	＜0.0005	＜0.0006	0.003	＜0.0005										＜0.0002		0.004	雑用
16			郷野目	1600	2011年6月6日									＜0.0004	＜0.002	＜0.0005	＜0.0006	0.006	＜0.0005										＜0.0002		0.095	雑用
17			郷野目	2100	2011年6月6日									＜0.0004	＜0.002	＜0.0005	＜0.0006	0.004	＜0.0005										＜0.0002		0.040	雑用
18			郷野目	9300	2011年6月6日									＜0.0004	＜0.002	＜0.0005	＜0.0006	＜0.002	＜0.0005										＜0.0002		0.020	雑用
19			郷野目	3900	取水停止等により欠測																											雑用
20		1210	佐倉	8400	2011年6月15日									＜0.0004	＜0.002	＜0.0005	＜0.0006	0.006	＜0.0005										＜0.0002		＜0.004	雑用
21		1230	泉Ⅰ	1700	2011年5月16日									＜0.0004	＜0.002	＜0.0005	＜0.0006	＜0.002	0.0067										＜0.0002		＜0.004	雑用
22			泉Ⅰ	4200	2011年5月16日											＜0.0005		＜0.002	0.0024													雑用
23			泉Ⅰ	5300	2011年5月16日											＜0.0005		＜0.002	0.0067													雑用
24			泉Ⅱ	201	2011年5月16日									＜0.0004	＜0.002	＜0.0005	＜0.0006	＜0.002	0.0017										＜0.0002		＜0.004	工業

平成23年度　継続監視調査結果

（単位：mg/L）

計画番号	市区町村名	地区番号	地区名	井戸番号	採取年月日	カドミウム	全シアン	鉛	六価クロム	砒素	総水銀	ジクロロメタン	四塩化炭素	1,2-ジクロロエタン	1,1-ジクロロエチレン	1,1,1-トリクロロエタン	1,1,2-トリクロロエタン	トリクロロエチレン	テトラクロロエチレン	1,3-ジクロロプロペン	ベンゼン	ベンゼン	硝酸性窒素	亜硝酸性窒素	硝酸性窒素及び亜硝酸性窒素	ふっ素	ほう素	クロロホルム	塩化ビニルモノマー	1,4-ジオキサン	1,2-ジクロロエチレン	用途区分
25	福島市	1270	笹谷Ⅰ	100	2011年6月13日											< 0.0005		< 0.002	0.0034													その他
26			笹谷Ⅰ	700	2011年6月13日									< 0.0004	< 0.002	< 0.0005	< 0.0006	< 0.002	0.017										< 0.0002		< 0.004	雑用
27			笹谷Ⅰ	7600	2011年6月13日											< 0.0005		< 0.002	0.0053													雑用
28			笹谷Ⅰ	21800	2011年6月13日											< 0.0005		< 0.002	< 0.0005													飲用
29			笹谷Ⅰ	26600	2011年6月13日											< 0.0005		< 0.002	0.0025													雑用
30			笹谷Ⅱ	202	2011年5月16日											0.0006		< 0.002	< 0.0005													雑用
31		1280	飯坂町	100	2011年5月16日									< 0.0004	< 0.002	< 0.0005	< 0.0006	< 0.002	0.010										< 0.0002		< 0.004	雑用
32		4290	明治Ⅰ	200	2011年5月16日									< 0.0004	0.013	0.010	< 0.0006	< 0.002	< 0.0005										< 0.0002		< 0.004	雑用
33		5400	明治Ⅱ	1400	2011年5月16日						< 0.0005																					雑用
34		0070	黒岩	401	2011年6月13日																		8.1	< 0.1	8.2							雑用
35			黒岩	1005	2011年6月13日																		13	< 0.1	13							雑用
36			黒岩	1009	2011年6月13日																		33	< 0.1	33							雑用
37	会津若松市	5030	城西町	1200	2012年1月16日				< 0.02	< 0.005																						飲用
38		0120	門田町飯寺	301	2011年8月8日									< 0.0004	< 0.002	< 0.0005	< 0.0006	< 0.002	< 0.0005												< 0.004	飲用
39		0150	新横町	500	2011年12月5日									< 0.0004	< 0.002	< 0.0005	< 0.0006	< 0.002	< 0.0005												0.004	雑用
40		0180	門田町日吉	800	2011年9月12日									< 0.0004	< 0.002	< 0.0005	< 0.0006	< 0.002	0.020												< 0.004	雑用
41			門田町日吉	1000	2011年9月12日									< 0.0004	< 0.002	< 0.0005	< 0.0006	< 0.002	0.020												< 0.004	飲用
42			門田町日吉	1700	2011年9月12日									< 0.0004	< 0.002	< 0.0005	< 0.0006	< 0.002	0.024												0.004	雑用
43		0190	大町	200	2011年8月8日									< 0.0004	< 0.002	< 0.0005	< 0.0006	< 0.002	< 0.0005												0.054	その他
44		1300	川原町	200	2012年1月16日				< 0.02	< 0.005				< 0.0004	< 0.002	< 0.0005	< 0.0006	0.002	0.012												0.004	雑用
45			川原町	700	2012年1月16日				< 0.02	< 0.005				< 0.0004	< 0.002	< 0.0005	< 0.0006	< 0.002	0.0021												0.004	雑用
46			川原町	2500	2012年1月16日									< 0.0004	< 0.002	< 0.0005	< 0.0006	< 0.002	0.0065												< 0.004	雑用
47			川原町	3100	2012年1月16日									< 0.0004	< 0.002	< 0.0005	< 0.0006	< 0.002	0.0073												< 0.004	飲用
48			川原町	4800	2012年1月16日									< 0.0004	< 0.002	< 0.0005	< 0.0006	< 0.002	0.012												< 0.004	雑用
49			川原町	7000	2012年1月16日									< 0.0004	< 0.002	< 0.0005	< 0.0006	< 0.002	0.018												< 0.004	雑用

平成23年度　継続監視調査結果

（単位：mg/L）

計画番号	市区町村名	地区番号	地区名	井戸番号	採取年月日	カドミウム	全シアン	鉛	六価クロム	砒素	総水銀	ジクロロメタン	四塩化炭素	1,2-ジクロロエタン	1,1-ジクロロエチレン	1,1,1-トリクロロエタン	1,1,2-トリクロロエタン	トリクロロエチレン	テトラクロロエチレン	1,3-ジクロロプロペン	ベンゼン	セレン	硝酸性窒素	亜硝酸性窒素	硝酸性窒素及び亜硝酸性窒素	ふっ素	ほう素	クロロホルム	塩化ビニルモノマー	1,4-ジオキサン	1,2-ジクロロエチレン	用途区分
50	会津若松市	5040	扇町	100	2011年6月13日									< 0.0004	< 0.002	< 0.0005	< 0.0006	< 0.002	< 0.0005							< 0.08			0.32		0.68	その他
51			扇町	700	2011年6月13日									< 0.0004	< 0.002	< 0.0005	< 0.0006	< 0.002	< 0.0005							< 0.08			0.13		0.15	その他
52			扇町	500	2011年6月13日									< 0.0004	0.006	< 0.0005	< 0.0006	< 0.002	< 0.0005							< 0.08					0.010	その他
53			扇町	600	2011年6月13日									< 0.0004	< 0.002	< 0.0005	< 0.0006	< 0.002	< 0.0005							< 0.08					0.005	その他
54		0130	一箕町亀賀	100	2012年1月16日					< 0.005																0.25						その他
55		2190	東長原	600	2011年10月3日		< 0.1																			0.11						その他
56			東長原	1100	2011年10月3日		< 0.1																			0.18						雑用
57			東長原	1000	2011年10月3日		< 0.1																30	< 0.1	30	< 0.08						雑用
58			東長原	800	2011年10月3日		< 0.1																16	< 0.1	16	< 0.08						雑用
59			東長原	2000	2011年10月3日		< 0.1					< 0.002											10	< 0.1	10	< 0.08						雑用
60		0110	門田町一ノ堰	700	2011年11月7日									< 0.0004	< 0.002	< 0.0005	< 0.0006	< 0.002	< 0.0005												< 0.004	飲用
61			門田町一ノ堰	1000	2011年11月7日									< 0.0004	< 0.002	< 0.0005	< 0.0006	< 0.002	< 0.0005												< 0.004	飲用
62		5420	原新橋	200	2011年9月12日																		16	< 0.1	16							雑用
63	郡山市	6730	向河原	100	2012年2月7日							< 0.002	< 0.0002	< 0.0004	< 0.002	< 0.0005		< 0.002	< 0.0005												< 0.004	雑用
64		0200	田村町徳定	100	2011年6月24日									< 0.0004	< 0.002	< 0.0005	< 0.0006	< 0.002	< 0.0005												< 0.004	雑用
65		0280	笹川	100	2012年2月1日									< 0.0004	0.006	0.0010	< 0.0006	0.13	< 0.0005												0.11	工業
66			笹川	400	2012年2月1日											< 0.0005		< 0.002	0.0008													雑用
67			笹川	500	2012年2月1日											< 0.0005		< 0.002	< 0.0005													雑用
68			笹川	1500	2012年2月1日											< 0.0005		< 0.002	< 0.0005													雑用
69		0290	富久山町福原	202	2012年1月27日									< 0.0004	< 0.002	< 0.0005	< 0.0006	< 0.002	< 0.0005												0.015	工業
70		1490	外河原	100	2011年6月30日									< 0.0004	< 0.002	< 0.0005	< 0.0006	0.009	0.026												0.087	工業
71			外河原	200	2011年6月24日											< 0.0005		< 0.002	< 0.0005													雑用
72			外河原	900	2011年6月15日										0.002	< 0.0005		< 0.002	< 0.0005												0.021	工業
73			外河原	1100	2011年6月24日											< 0.0005		0.003	0.0012													工業
74			外河原	1800	2011年6月15日											< 0.0005		< 0.002	< 0.0005													工業

平成23年度　継続監視調査結果

（単位：mg/L）

計画番号	市区町村名	地区番号	地区名	井戸番号	採取年月日	カドミウム	全シアン	鉛	六価クロム	砒素	総水銀	ジクロロメタン	四塩化炭素	1,2-ジクロロエタン	1,1-ジクロロエチレン	1,1,1-トリクロロエタン	1,1,2-トリクロロエタン	トリクロロエチレン	テトラクロロエチレン	1,3-ジクロロプロペン	ベンゼン	セレン	硝酸性窒素	亜硝酸性窒素	硝酸性窒素及び亜硝酸性窒素	ふっ素	ほう素	クロロホルム	塩化ビニルモノマー	1,4-ジオキサン	1,2-ジクロロエチレン	用途区分
75	郡山市	1490	外河原	2800	2011年6月15日											< 0.0005		< 0.002	0.0027													雑用
76		4090	熱海町中山	400	2012年1月24日											< 0.0005		< 0.002	< 0.0005													雑用
77		6820	栄町	100	2012年2月3日							< 0.002	< 0.0002	< 0.0004	< 0.002	< 0.0005	< 0.0006	< 0.002	< 0.0005												0.028	工業
78		6810	昭和	100	2012年2月7日											< 0.0005		< 0.002	< 0.0005												0.044	雑用
79		6780	待池台	400	2012年2月9日			0.013																								その他
80		0270	喜久田町堀之内	400	2012年1月24日							< 0.002	< 0.0002	< 0.0004	< 0.002	< 0.0005	< 0.0006	< 0.002	< 0.0005												< 0.004	雑用
81		1500	日和田町高倉	200	2012年2月7日																					0.81						その他
82		0240	芳賀	200	2012年2月3日																					8.7	9.4					飲用
83		0290	富久山町福原	700	2012年1月27日																					0.29						工業
84	いわき市	0440	泉町下川	400	2011年6月20日																		15	< 0.1	15							その他
85	白河市	1720	円明寺	100	2011年6月13日									< 0.0004	< 0.002	< 0.0005	< 0.0006	< 0.002	0.0005												< 0.004	工業
86		2380	横町	4600	2011年11月14日									< 0.0004	< 0.002	< 0.0005	< 0.0006	< 0.002	0.0008												< 0.004	雑用
87		5740	昭和町	125	2011年11月14日									< 0.0004	< 0.002	< 0.0005	< 0.0006	< 0.002	0.0009												< 0.004	雑用
88		6700	内松	100	2011年8月1日																		8	< 0.1	8.1							飲用
89		7030	東下野出島	200	2011年10月3日																		12	< 0.1	12							雑用
90			東下野出島	600	2011年10月3日																		13	< 0.1	13							雑用
91	須賀川市	0550	横山町	101	2012年3月7日							< 0.002		< 0.0004	< 0.002	< 0.0005	< 0.0006	< 0.002	< 0.0005												< 0.004	飲用
92			横山町	750	2011年8月8日							< 0.002		< 0.0004	0.005	0.0022	< 0.0006	0.012	< 0.0005												< 0.004	飲用
93		0580	小作田	1200	2011年7月11日									< 0.0004	< 0.002	< 0.0005	< 0.0006	0.010	0.038												0.011	雑用
94			小作田	3700	震災のため欠測																											その他
95		5140	南上町	1800	2011年7月11日									< 0.0004	< 0.002	< 0.0005	< 0.0006	0.32	< 0.0005												0.006	飲用
96			南上町	3901	震災のため欠測																											その他
97		5770	保土原	220	2011年7月25日									< 0.0004	< 0.002	< 0.0005	< 0.0006	0.004	< 0.0005												< 0.004	雑用
98		0800	木之崎Ⅰ	1300	2011年8月8日							< 0.002		< 0.0004	< 0.002	< 0.0005	< 0.0006	0.022	0.092												0.015	その他
99		3190	長沼	900	2011年8月8日							< 0.002		< 0.0004	< 0.002	0.0023	< 0.0006	0.012	0.0025												0.025	飲用

平成23年度　継続監視調査結果

（単位：mg/L）

計画番号	市区町村名	地区番号	地区名	井戸番号	採取年月日	カドミウム	全シアン	鉛	六価クロム	砒素	総水銀	ジクロロメタン	四塩化炭素	1,2-ジクロロエタン	1,1-ジクロロエチレン	1,1,1-トリクロロエタン	1,1,2-トリクロロエタン	トリクロロエチレン	テトラクロロエチレン	1,3-ジクロロプロペン	ベンゼン	セレン	硝酸性窒素	亜硝酸性窒素	硝酸性窒素及び亜硝酸性窒素	ふっ素	ほう素	クロロホルム	塩化ビニルモノマー	1,4-ジオキサン	1,2-ジクロロエチレン	用途区分
100	須賀川市	1841	滑川Ⅱ	100	2012年3月7日							< 0.002		0.058	< 0.002	0.010	< 0.0006	1.5	0.0023											0.0004		0.31	その他
101		0570	下宿前	400	2011年7月11日									< 0.0004	< 0.002	< 0.0005	< 0.0006	< 0.002	< 0.0005													0.27	工業
102		1850	滑川十貫内	103	2011年7月25日																		11	< 0.1	11							飲用
103		1850	滑川十貫内	取水停止等により欠測																												
104	喜多方市	6000	吉沖	2000	2011年12月5日											< 0.0005		< 0.002	< 0.0005														飲用
105		5300	熱塩加納村加納	500	2011年12月5日					0.006																0.09							飲用
106	相馬市	6840	玉野	600	2011年11月16日																		21	< 0.1	21							飲用
107		1880	石上	200	2011年11月16日																		2.5	< 0.1	2.6							飲用
108	二本松市	0100	住吉	100	2011年6月6日							< 0.002		< 0.0004	< 0.002	< 0.0005	< 0.0006	< 0.002	< 0.0005													< 0.004	その他
109		2060	西勝田	200	2011年9月5日									< 0.0004	< 0.002	0.0005	< 0.0006	< 0.002	< 0.0005													< 0.004	飲用
110		0110	成田	800	2011年9月5日																		7.8	< 0.1	7.9							飲用
111			成田	100	2011年9月5日																		9.0	< 0.1	9.1							雑用
112			成田	1500	2011年9月5日																		29	< 0.1	29							雑用
113		6440	戸沢	400	2011年9月5日							0.003	< 0.0002	0.0012	< 0.002	0.010	0.0008	0.033	0.013		< 0.001											0.40	その他
114			戸沢	2100	2011年9月5日							< 0.002	< 0.0002	< 0.0004	< 0.002	< 0.0005	< 0.0006	< 0.002	< 0.0005		< 0.001											< 0.004	飲用
115			戸沢	600	2011年9月5日							< 0.002	< 0.0002	< 0.0004	< 0.002	< 0.0005	< 0.0006	< 0.002	< 0.0005		< 0.001											< 0.004	飲用
116		1920	岡ノ内	200	2011年6月6日							< 0.002		< 0.0004	< 0.002	< 0.0005	< 0.0006	< 0.002	< 0.0005													< 0.004	飲用
117		6400	下川崎	2610	2011年7月4日																		25	< 0.1	25							飲用
118			下川崎	2616	2011年7月4日																		12	< 0.1	12							飲用
119			下川崎	2617	2011年7月4日																		24	< 0.1	24							飲用
120		1940	安達ヶ原	200	2011年6月6日									0.0009	0.006	< 0.0005	< 0.0006	< 0.002	< 0.0005													0.018	飲用
121		4790	宮戸	200	2011年6月6日									< 0.0004	0.007	0.013	< 0.0006	< 0.002	0.0024							< 0.08						< 0.004	飲用
122	田村市	280A	上大越	700	2011年9月12日																		9.5	< 0.1	9.6							飲用
123		1050	久保	700	2011年11月7日							< 0.002		< 0.0004	< 0.002	< 0.0005	< 0.0006	< 0.002	0.0021													< 0.004	雑用
124	南相馬市	0540	大町	100	警戒区域等内のため欠測																											雑用

平成23年度　継続監視調査結果

（単位：mg/L）

計画番号	市区町村名	地区番号	地区名	井戸番号	採取年月日	カドミウム	全シアン	鉛	六価クロム	砒素	総水銀	ジクロロメタン	四塩化炭素	1,2-ジクロロエタン	1,1-ジクロロエチレン	1,1,1-トリクロロエタン	1,1,2-トリクロロエタン	トリクロロエチレン	テトラクロロエチレン	1,3-ジクロロプロペン	ベンゼン	セレン	硝酸性窒素	亜硝酸性窒素	硝酸性窒素及び亜硝酸性窒素	ふっ素	ほう素	クロロホルム	塩化ビニルモノマー	1,4-ジオキサン	1,2-ジクロロエチレン	用途区分
125	南相馬市	0540	大町	1500	警戒区域等内のため欠測																										雑用
126			大町	2600	警戒区域等内のため欠測																										雑用
127		0520	馬場	306	3年連続報告下限値未満のため継続監視調査終了																										飲用
128	伊達市	0700	本町	3800	2011年8月1日									< 0.0004	< 0.002	< 0.0005	< 0.0006	0.019	0.15		< 0.001										0.020	雑用
129		1970	南本町	300	2011年7月4日									< 0.0004	< 0.002	< 0.0005	< 0.0006	< 0.002	0.0009												< 0.004	雑用
130		0100	細谷	100	2011年7月4日																		19	< 0.1	19							雑用
131		0710	柏町・西町	2600	2011年7月4日									< 0.0004	< 0.002	< 0.0005	< 0.0006	< 0.002	< 0.0005												< 0.004	雑用
132		0720	8丁目Ⅱ	202	取水停止等により欠測																										雑用
133		6320	大石	103	2011年9月5日									< 0.0004	< 0.002	0.0024	< 0.0006	0.023	< 0.0005												0.006	雑用
134			大石	106	2011年9月5日									< 0.0004	0.002	0.0028	0.0009	0.27	< 0.0005												0.033	雑用
135	本宮市	0780	糠沢	1800	2011年12月5日									< 0.0004	< 0.002	< 0.0005	< 0.0006	< 0.002	0.012												< 0.004	飲用
136			糠沢	3300	2011年12月5日									< 0.0004	< 0.002	< 0.0005	< 0.0006	< 0.002	< 0.0005												< 0.004	飲用
137			糠沢	5200	2011年12月5日									< 0.0004	< 0.002	< 0.0005	< 0.0006	< 0.002	< 0.0005												< 0.004	雑用
138			糠沢	700	2011年12月5日									< 0.0004	< 0.002	< 0.0005	< 0.0006	< 0.002	< 0.0005												< 0.004	飲用
139			糠沢	3600	2011年12月5日									< 0.0004	< 0.002	< 0.0005	< 0.0006	< 0.002	< 0.0005												< 0.004	飲用
140		0790	糠沢2	100	2011年8月1日							< 0.002		< 0.0004	< 0.002	< 0.0005	< 0.0006	< 0.002	< 0.0005											< 0.005	< 0.004	その他
141		0780	糠沢4	2700	2011年12月5日									< 0.0004	< 0.002	< 0.0005	< 0.0006	< 0.002	< 0.0005												0.006	雑用
142		5210	和田	1200	2011年12月5日									< 0.0004	< 0.002	< 0.0005	< 0.0006	< 0.002	< 0.0005												< 0.004	飲用
143	桑折町	0660	成田	900	2011年8月1日				< 0.02					< 0.0004	< 0.002	< 0.0005	< 0.0006	< 0.002	< 0.0005		< 0.001					3.7	0.5				< 0.004	工業
144	川俣町	0740	八反田	1800	2011年9月5日									< 0.0004	< 0.002	0.0092	< 0.0006	0.012	0.11												0.12	雑用
145			八反田	2700	2011年9月5日			tfry						< 0.0004	< 0.002	< 0.0005	< 0.0006	< 0.002	0.0008												< 0.004	飲用
146		2030	飯坂	130	取水停止等により欠測																											その他
147		6350	山木屋	1100	2011年6月7日	< 0.001	< 0.1	< 0.005	< 0.02	< 0.005	< 0.0005	< 0.002	< 0.0002	< 0.0004	< 0.002	0.0006	< 0.0006	< 0.002	< 0.0005	< 0.0002	< 0.001	< 0.002	0.1	< 0.1	0.2	< 0.08	< 0.02				< 0.004	飲用
148	大玉村	3070	玉井	814	2011年12月5日																		8.6	< 0.1	8.7							雑用
149	天栄村	2110	高林	200	取水停止等により欠測																											その他
150	只見町	4390	蒲生	200	2011年11月7日	0.009																										飲用

平成23年度　継続監視調査結果

（単位：mg/L）

計画番号	市区町村名	地区番号	地区名	井戸番号	採取年月日	カドミウム	全シアン	鉛	六価クロム	砒素	総水銀	ジクロロメタン	四塩化炭素	1,2-ジクロロエタン	1,1-ジクロロエチレン	1,1,1-トリクロロエタン	1,1,2-トリクロロエタン	トリクロロエチレン	テトラクロロエチレン	1,3-ジクロロプロペン	ベンゼン	セレン	硝酸性窒素	亜硝酸性窒素	硝酸性窒素及び亜硝酸性窒素	ふっ素	ほう素	クロロホルム	塩化ビニルモノマー	1,4-ジオキサン	1,2-ジクロロエチレン	用途区分
151	南会津町	0840	田島町田島	217	2011年7月13日									< 0.0004	< 0.002	< 0.0005	< 0.0006	< 0.002	< 0.0005										< 0.0002		< 0.004	飲用
152		0850	糸沢	400	2011年10月3日											< 0.0005		< 0.002	< 0.0005													飲用
153	西会津町	0900	野沢Ⅰ	1800	2011年11月7日									< 0.0004	< 0.002	< 0.0005	< 0.0006	< 0.002	0.0006												< 0.004	飲用
154	磐梯町	2140	大谷	100	2011年6月7日							< 0.002		< 0.0004	0.004	< 0.0005	< 0.0006	0.006	0.0020												0.008	その他
155	猪苗代町	6600	山潟	100	2011年8月8日					0.016																						飲用
156	会津美里町	0930	高田	600	2011年11月7日									< 0.0004	< 0.002	< 0.0005	< 0.0006	< 0.002	< 0.0005												< 0.004	飲用
157	西郷村	0940	小田倉	2600	2011年6月13日									< 0.0004	< 0.002	< 0.0005	< 0.0006	< 0.002	< 0.0005	< 0.0002									< 0.0002		< 0.004	その他
158	泉崎村	5920	泉崎	100	2011年7月25日							< 0.002		< 0.0004	< 0.002	0.0028	< 0.0006	0.043	< 0.0005												< 0.004	飲用
159		2460	踏瀬	600	2011年10月3日																		16	< 0.1	16							雑用
160			踏瀬	700	2011年10月3日																		13	< 0.1	13							雑用
161			踏瀬	1600	2011年7月25日									< 0.0004	< 0.002	< 0.0005	< 0.0006	0.018	< 0.0005												< 0.004	その他
162		6100	太田川	100	取水停止等により欠測																											雑用
163	矢吹町	2280	堰の上	200	2011年11月14日									< 0.0004	< 0.002	< 0.0005	< 0.0006	0.029	< 0.0005												< 0.004	雑用
164		6500	滝八幡	800	2011年7月25日							< 0.002		< 0.0004	0.004	0.0008	< 0.0006	< 0.002	< 0.0005												< 0.004	飲用
165	棚倉町	6600	岡田	200	2011年10月3日																		11	< 0.1	11							雑用
166			岡田	600	2011年10月3日																		9.9	< 0.1	10							雑用
167		6500	戸中	100	2011年7月25日					0.005																						飲用
168	矢祭町	5430	宝坂	300	2011年8月1日																		12	< 0.1	12							雑用
169	玉川村	1010	竜崎	600	2011年7月11日							< 0.002		< 0.0004	< 0.002	< 0.0005	< 0.0006	0.004	< 0.0005												< 0.004	雑用
170	平田村	6810	蓬田新田	100	取水停止等により欠測																											飲用
171	浅川町	1020	浅川Ⅰ	100	2011年6月13日									< 0.0004	< 0.002	< 0.0005	< 0.0006	0.056	< 0.0005										0.0013		0.11	工業
172			浅川Ⅱ	301	震災のため欠測																											その他
173			浅川Ⅱ	317	2011年6月13日									< 0.0004	< 0.002	< 0.0005	< 0.0006	< 0.002	0.34												< 0.004	雑用
174			浅川Ⅲ	3500	2011年6月13日									< 0.0004	< 0.002	< 0.0005	< 0.0006	< 0.002	0.0006										< 0.0002		< 0.004	雑用
175	三春町	6590	山崎	1500	2011年11月7日							< 0.002	< 0.0002	< 0.0004	< 0.002	< 0.0005	< 0.0006	< 0.002	< 0.0005												< 0.004	飲用
176		6570	御祭	123	2011年11月7日																		7.6	< 0.1	7.7							飲用

平成23年度　継続監視調査結果

（単位：mg/L）

計画番号	市区町村名	地区番号	地区名	井戸番号	採取年月日	カドミウム	全シアン	鉛	六価クロム	砒素	総水銀	ジクロロメタン	四塩化炭素	1,2-ジクロロエタン	1,1-ジクロロエチレン	1,1,1-トリクロロエタン	1,1,2-トリクロロエタン	トリクロロエチレン	テトラクロロエチレン	1,3-ジクロロプロペン	ベンゼン	セレン	硝酸性窒素	亜硝酸性窒素	硝酸性窒素及び亜硝酸性窒素	ふっ素	ほう素	クロロホルム	塩化ビニルモノマー	1,4-ジオキサン	1,2-ジクロロエチレン	用途区分
177	三春町	6570	御祭	111	2011年11月7日																		18	< 0.1	18							飲用
178			御祭	114	2011年11月7日																		12	< 0.1	12							飲用
179	小野町	6770	夏井	200	2011年9月12日							< 0.002		< 0.0004	< 0.002	0.0043	< 0.0006	< 0.002	< 0.0005												< 0.004	飲用
180	川内村	5540	上川内	600	警戒区域等内のため欠測																										飲用
181			上川内	700	警戒区域等内のため欠測																										飲用
182			上川内	800	警戒区域等内のため欠測																										飲用
183			上川内	1000	警戒区域等内のため欠測																										飲用
184	葛尾村	2480	落合	100	警戒区域等内のため欠測																										工業
185	新地町	4710	駒ヶ嶺	300	震災のため欠測																										その他
186	飯舘村	4780	飯樋	100	警戒区域等内のため欠測																										雑用

平成23年度　汚染井戸周辺地区調査結果

（単位：mg/L）

番号	市区町村名	地区番号	地区名	井戸番号	採取年月日	カドミウム	総水銀	ジクロロメタン	四塩化炭素	1,2-ジクロロエタン	1,1-ジクロロエチレン	1,1,1-トリクロロエタン	1,1,2-トリクロロエタン	トリクロロエチレン	テトラクロロエチレン	ベンゼン	硝酸性窒素	亜硝酸性窒素	硝酸性窒素及び亜硝酸性窒素	ふっ素	塩化ビニルモノマー	1,2-ジクロロエチレン	用途区分
1	会津若松市	5040	扇町	500	2011年6月13日																0.0022		その他
2				600	2011年6月13日																0.0073		その他
3	いわき市	2840	遠野町入遠野	301	2011年7月27日															1.0			飲用
4				302	2011年7月27日															< 0.08			飲用
5				303	2011年7月27日															< 0.08			飲用
6				304	2011年7月27日															< 0.08			飲用
7				305	2011年7月27日															< 0.08			飲用
8				306	2011年7月27日															< 0.08			雑用
9				307	2011年9月9日															< 0.08			飲用
10				308	2011年9月9日															< 0.08			飲用
11				309	2011年9月9日															< 0.08			雑用
12	喜多方市	0890	小府根	500	2011年7月11日					< 0.0004	< 0.002	< 0.0005	< 0.0006	< 0.002	< 0.0005						< 0.0002	< 0.004	雑用
13				700	2011年7月11日					< 0.0004	< 0.002	< 0.0005	< 0.0006	< 0.002	< 0.0005						< 0.0002	< 0.004	その他
14	相馬市	1880	石上	202	2012年2月1日												0.2	< 0.1	0.3				雑用
15				203	2012年2月1日												0.3	< 0.1	0.4				雑用
16				204	2012年2月1日												4.2	< 0.1	4.3				雑用
17	川俣町	2030	飯坂	110	2011年8月1日			< 0.002		< 0.0004	< 0.002	< 0.0005	< 0.0006	< 0.002	< 0.0005						< 0.0002	< 0.004	その他
18				210	2011年8月1日			< 0.002		< 0.0004	< 0.002	< 0.0005	< 0.0006	< 0.002	< 0.0005						< 0.0002	< 0.004	飲用
19				220	2011年8月1日			< 0.002		< 0.0004	< 0.002	< 0.0005	< 0.0006	< 0.002	< 0.0005						< 0.0002	< 0.004	飲用
20				300	2011年8月1日			< 0.002		< 0.0004	< 0.002	< 0.0005	< 0.0006	< 0.002	< 0.0005						< 0.0002	< 0.004	雑用
21	天栄村	2110	高林	300	2011年7月25日			< 0.002	< 0.0002	< 0.0004	< 0.002	< 0.0005	< 0.0006	< 0.002	< 0.0005	< 0.001					< 0.0002	< 0.004	雑用
22				600	2011年7月25日			< 0.002	< 0.0002	< 0.0004	< 0.002	< 0.0005	< 0.0006	< 0.002	< 0.0005	< 0.001					< 0.0002	< 0.004	飲用
23				700	2011年7月25日			< 0.002	< 0.0002	< 0.0004	< 0.002	< 0.0005	< 0.0006	< 0.002	< 0.0005	< 0.001					< 0.0002	0.008	飲用
24				1300	2011年7月25日			< 0.002	< 0.0002	< 0.0004	< 0.002	< 0.0005	< 0.0006	< 0.002	< 0.0005	< 0.001					< 0.0002	< 0.004	雑用
25	只見町	4390	蒲生	202	2012年1月19日	< 0.001																	雑用
26				203	2012年1月19日	< 0.001																	雑用
27				204	2012年1月19日	< 0.001																	飲用
28				205	2012年1月19日	< 0.001																	雑用
29	南会津町	0840	田島町田島	201	2011年7月13日					< 0.0004	< 0.002	< 0.0005	< 0.0006	< 0.002	0.0018						< 0.0002	< 0.004	飲用
30				218	2011年7月13日					< 0.0004	< 0.002	< 0.0005	< 0.0006	< 0.002	0.0010						< 0.0002	< 0.004	飲用
31				220	2011年7月13日					< 0.0004	< 0.002	< 0.0005	< 0.0006	< 0.002	< 0.0005						< 0.0002	< 0.004	飲用
32				221	2011年7月13日					< 0.0004	< 0.002	< 0.0005	< 0.0006	< 0.002	< 0.0005						< 0.0002	< 0.004	雑用
33				222	2011年7月13日					< 0.0004	< 0.002	< 0.0005	< 0.0006	< 0.002	< 0.0005						< 0.0002	< 0.004	飲用
34				223	2011年7月13日					< 0.0004	< 0.002	< 0.0005	< 0.0006	< 0.002	< 0.0005						< 0.0002	< 0.004	雑用
35	中島村	3130	滑津	900	2011年5月16日		< 0.0005																雑用

平成23年度　汚染井戸周辺地区調査結果

（単位：mg/L）

番号	市区町村名	地区番号	地区名	井戸番号	採取年月日	カドミウム	総水銀	ジクロロメタン	四塩化炭素	1,2-ジクロロエタン	1,1-ジクロロエチレン	1,1,1-トリクロロエタン	1,1,2-トリクロロエタン	トリクロロエチレン	テトラクロロエチレン	ベンゼン	硝酸性窒素	亜硝酸性窒素	硝酸性窒素及び亜硝酸性窒素	ふっ素	塩化ビニルモノマー	1,2-ジクロロエチレン	用途区分
36	中島村	3130	滑津	1100	2011年5月16日		< 0.0005																雑用
37				1200	2011年5月16日		< 0.0005																雑用
38				1300	2011年5月16日		< 0.0005																雑用
39				1400	2011年5月16日		< 0.0005																雑用
40				1500	2011年5月16日		< 0.0005																飲用
41				1600	2011年5月16日		< 0.0005																飲用
42				1700	2011年5月16日		< 0.0005																飲用
43				1800	2011年5月16日		< 0.0005																飲用
44				1900	2011年5月16日		< 0.0005																飲用
45				2000	2011年5月16日		< 0.0005																飲用
46				2100	2011年5月16日		< 0.0005																雑用
47				2200	2011年5月16日		< 0.0005																雑用
48				2300	2011年4月22日		< 0.0005																飲用
49				2400	2011年5月16日		< 0.0005																飲用
50				2500	2011年5月16日		< 0.0005																飲用
51				2600	2011年5月16日		< 0.0005																飲用
52				2700	2011年5月16日		< 0.0005																雑用
53				2800	2011年5月16日		< 0.0005																飲用
54				2900	2011年5月16日		< 0.0005																雑用
55				3000	2011年5月16日		< 0.0005																飲用
56				3100	2011年5月16日		< 0.0005																飲用
57				3200	2011年5月16日		< 0.0005																飲用
58				3300	2011年5月16日		< 0.0005																飲用
59				3400	2011年5月16日		< 0.0005																飲用
60				3500	2011年5月16日		< 0.0005																工業
61				3600	2011年5月16日		< 0.0005																工業
62				3700	2011年5月16日		< 0.0005																飲用
63				3800	2011年5月16日		< 0.0005																雑用
64				3900	2011年5月16日		< 0.0005																飲用
65				4000	2011年5月16日		< 0.0005																雑用
66				4100	2011年5月16日		< 0.0005																雑用
67				4200	2011年5月16日		< 0.0005																工業
68	矢吹町	6540	上敷面	100	2011年5月16日		< 0.0005																雑用
69				200	2011年5月16日		< 0.0005																雑用
70				300	2011年5月16日		< 0.0005																飲用
71				400	2011年5月16日		< 0.0005																雑用
72				500	2011年5月16日		< 0.0005																飲用
73				600	2011年5月16日		< 0.0005																飲用

平成23年度　汚染井戸周辺地区調査結果

（単位：mg/L）

番号	市区町村名	地区番号	地区名	井戸番号	採取年月日	カドミウム	総水銀	ジクロロメタン	四塩化炭素	1,2-ジクロロエタン	1,1-ジクロロエチレン	1,1,1-トリクロロエタン	1,1,2-トリクロロエタン	トリクロロエチレン	テトラクロロエチレン	ベンゼン	硝酸性窒素	亜硝酸性窒素	硝酸性窒素及び亜硝酸性窒素	ふっ素	塩化ビニルモノマー	1,2-ジクロロエチレン	用途区分
74	平田村	6810	蓬田新田	101	2011年9月12日												1.9	< 0.1	2.0				その他
75				102	2011年9月12日												< 0.1	< 0.1	< 0.2				飲用
76				104	2011年9月12日												3.6	< 0.1	3.7				飲用

平成23年度　その他の調査結果

（単位：mg/L）

番号	市区町村名	地区番号	地区名	井戸番号	採取年月日	カドミウム	総水銀	ジクロロメタン	四塩化炭素	1,2-ジクロロエタン	1,1-ジクロロエチレン	1,1,1-トリクロロエタン	1,1,2-トリクロロエタン	トリクロロエチレン	テトラクロロエチレン	ベンゼン	硝酸性窒素	亜硝酸性窒素	硝酸性窒素及び亜硝酸性窒	ふっ素	塩化ビニルモノマー	1,2-ジクロロエチレン	用途区分
1	中島村	3130	滑津	1000	2011年5月16日		0.0008																飲用
2	大玉村	6350	大山	400	2011年9月6日															1.4			飲用
3				500	2011年9月6日															< 0.08			－
4				600	2011年9月6日															< 0.08			－
5				700	2011年9月6日															0.18			－

第３章 水質測定計画外の調査

この章は県や市町村が実施した水質測定計画外の調査結果を取りまとめたものです。

Ⅰ　市町村が独自に行った水質調査結果

この調査結果は、各市町村が独自に実施した河川等の水質調査結果を取りまとめたものです。

Ⅱ　県管理ダムの調査結果

この調査結果は、県管理ダムの水質調査結果を取りまとめたものです。

Ⅲ　猪苗代湖の補足調査結果

この調査結果は、猪苗代湖岸周辺の水質調査結果を取りまとめたものです。

Ⅳ　主要水浴場の水質調査結果

この調査結果は、環境省が毎年実施している全国主要水浴場調査の一環として行った調査結果を取りまとめたものです。

Ⅰ　市町村が独自に行った水質測定結果

この結果は、各市町村が独自に実施した河川等の水質調査のうち、原則として下記の条件を満たすものについて各市町村に照会し、その回答を取りまとめたものです。
（回答のなかった市町村もあります。）

1　調査期間
平成２３年４月から平成２４年３月まで

2　対象とする調査
・公共用水域の調査であること
・今後も継続して調査する予定であること
・外部に公表可能なもの

3　調査項目及び単位
基本的に以下のとおりですが、市町村によって異なります。

	項目	単位		項目	単位
必須項目	調査年度	－	健康項目	鉛	mg/L
	河川区分	－		六価クロム	mg/L
	水系名	－		ヒ素	mg/L
	河川名（地点名）	－		総水銀	mg/L
一般項目	採取月日	－		アルキル水銀	mg/L
	採取時刻	－		ＰＣＢ	mg/L
	天候	－		ジクロロメタン	mg/L
	気温	℃		四塩化炭素	mg/L
	水温	℃		1,2-ジクロロエタン	mg/L
	流量	m^3/秒		1,1-ジクロロエチレン	mg/L
	採取位置	－		シス-1,2-ジクロロエチレン	mg/L
	採取水深	m		1,1,1-トリクロロエタン	mg/L
	全水深	m		1,1,2-トリクロロエタン	mg/L
	透視度	m		トリクロロエチレン	mg/L
生活環境項目	ｐＨ	－		テトラクロロエチレン	mg/L
	ＤＯ	mg/L		1,3-ジクロロプロペン	mg/L
	ＢＯＤ	mg/L		チウラム	mg/L
	ＣＯＤ	mg/L		シマジン	mg/L
	ＳＳ	mg/L		チオベンカルブ	mg/L
	大腸菌群数	MPN/100mL		ベンゼン	mg/L
	n-ヘキサン抽出物質	mg/L		セレン	mg/L
	全窒素	mg/L		硝酸性窒素	mg/L
	全燐	mg/L		亜硝酸性窒素	mg/L
	全亜鉛	mg/L		硝酸性窒素及び亜硝酸性窒素	mg/L
健康項目	カドミウム	mg/L		ふっ素	mg/L
	全シアン	mg/L		ほう素	mg/L

市町村が独自に行った水質調査の実施地点

	市町村名	連番号	河川区分	水系名	河川名	地点名	測定回数
県北地区	福島市	1	一級河川	阿武隈川水系	摺上川	増沢橋	12
		2	一級河川	阿武隈川水系	摺上川	瀬上橋	12
		3	一級河川	阿武隈川水系	小川	上小川橋	12
		4	一級河川	阿武隈川水系	蛭川	上新田橋	12
		5	一級河川	阿武隈川水系	松川	信夫大橋	12
		6	一級河川	阿武隈川水系	松川	松川橋	12
		7	一級河川	阿武隈川水系	天戸川	天戸橋	12
		8	一級河川	阿武隈川水系	須川	舘の下橋	12
		9	一級河川	阿武隈川水系	鍛冶屋川	白津川合流点前	12
		10	一級河川	阿武隈川水系	荒川	仁井田橋	12
		11	一級河川	阿武隈川水系	荒川	信夫橋	12
		12	一級河川	阿武隈川水系	大森川	濁川合流点前	12
		13	一級河川	阿武隈川水系	水原川	熊田橋	12
		14	一級河川	阿武隈川水系	立田川	立田川橋	12
		15	一級河川	阿武隈川水系	小国川	伊達市との境界	12
		16	一級河川	阿武隈川水系	祓川	松川合流点前	12
		17	準用河川	阿武隈川水系	胡桃川	向瀬上駅付近	12
	二本松市	18	一級河川	阿武隈川水系	六角川	賽の神橋	2
		19	一級河川	阿武隈川水系	鯉川	鯉川橋	2
		20	一級河川	阿武隈川水系	鯉川	天皇田橋	2
		21	一級河川	阿武隈川水系	杉田川	杉田橋	2
		22	一級河川	阿武隈川水系	羽石川	木藤次郎内橋	2
		23	一級河川	阿武隈川水系	平石川	八串遠橋	2
		24	一級河川	阿武隈川水系	原瀬川	蟹澤橋	2
		25	一級河川	阿武隈川水系	払川	加持内橋	2
		26	一級河川	阿武隈川水系	払川	田子屋橋	2
		27	一級河川	阿武隈川水系	油井川	荒神橋	2
		28	一級河川	阿武隈川水系	油井川	油井川橋付近	2
		29	一級河川	阿武隈川水系	阿武隈川	菅田橋	2
		30	一級河川	阿武隈川水系	阿武隈川	智恵子大橋	2
		31	一級河川	阿武隈川水系	阿武隈川	国体カヌーゴール	2
		32	一級河川	阿武隈川水系	阿武隈川	漕艇場	2
		33	一級河川	阿武隈川水系	浅川	観音堂橋	2
		34	一級河川	阿武隈川水系	水原川	観音堂橋	2
		35	一級河川	阿武隈川水系	轟川	松葉橋	2
		36	一級河川	阿武隈川水系	小浜川	前田橋	2
		37	一級河川	阿武隈川水系	小浜川	柏木田橋	2
		38	一級河川	阿武隈川水系	移川	川前橋	2
		39	一級河川	阿武隈川水系	移川	移川橋付近	2
		40	一級河川	阿武隈川水系	口太川	口太川橋	2
		41	一級河川	阿武隈川水系	口太川	蛇淵橋	2
		42	一級河川	阿武隈川水系	針道川	盤城橋	2
		43	一級河川	阿武隈川水系	木幡川	問屋橋	2
		44	一級河川	阿武隈川水系	若宮川	早稲田橋	2
		45	一級河川	阿武隈川水系	安達太田川	美女木下橋	2
		46	一級河川	阿武隈川水系	安達太田川	河原田橋	2
		47	準用河川	阿武隈川水系	立石川	支所前BOX	2
		48	－	－	箕輪用水①	岳公園入口	2
		49	－	－	箕輪用水②	岳温泉大和	2
		50	－	－	箕輪用水③	岳温泉横森	2
		51	－	－	箕輪用水④	岳温泉横森	2
	伊達市	52	一級河川	阿武隈川水系	古川	猫川橋	2
		53	一級河川	阿武隈川水系	東根川	下中瀬橋	2
		54	一級河川	阿武隈川水系	伝樋川	上大鳥橋	2
		55	一級河川	阿武隈川水系	小国川	荒屋敷橋下	2
		56	一級河川	阿武隈川水系	小国川	滝ノ原2号橋下	2
		57	一級河川	阿武隈川水系	広瀬川	田開作橋下	2
		58	一級河川	阿武隈川水系	広瀬川	二村橋下	2
		59	一級河川	阿武隈川水系	広瀬川	前柳地内	2
		60	一級河川	阿武隈川水系	広瀬川	観音橋	2
		61	一級河川	阿武隈川水系	広瀬川	第2湛防	2

	市町村名	連番号	河川区分	水系名	河川名	地点名	測定回数
県北地区	伊達市	62	一級河川	阿武隈川水系	石田川	土関橋下	2
		63	一級河川	阿武隈川水系	祓川	阿久津橋下	2
		64	一級河川	阿武隈川水系	布川	広瀬川合流前	2
		65	一級河川	阿武隈川水系	糠田川	広瀬川合流前	2
		66	一級河川	阿武隈川水系	細布川	広瀬川合流前	2
		67	一級河川	阿武隈川水系	塩野川	北新井橋	2
		68	一級河川	阿武隈川水系	塩野川	広瀬川合流前	2
	本宮市	69,70	一級河川	阿武隈川水系	百日川	本宮市の始点, 本宮市の終点	各1
		71,72	一級河川	阿武隈川水系	安達太良川	本宮市の始点, 本宮市の終点	各1
		73,74	一級河川	阿武隈川水系	五百川	本宮市の始点, 本宮市の終点	各1
		75,76	一級河川	阿武隈川水系	仲川	本宮市の始点, 本宮市の終点	各1
		77,78	一級河川	阿武隈川水系	白岩川	本宮市の始点, 本宮市の終点	各1
		79,80	一級河川	阿武隈川水系	朝日出川	本宮市の始点, 本宮市の終点	各1
	桑折町	81	一級河川	阿武隈川水系	産ヶ沢川	内窪橋	1
		82	一級河川	阿武隈川水系	産ヶ沢川	万正寺橋	1
		83	一級河川	阿武隈川水系	産ヶ沢川	産ヶ沢橋	1
	国見町	84	一級河川	阿武隈川水系	滝川	滝川橋下	4
		85	一級河川	阿武隈川水系	牛沢川	築舘橋	4
	川俣町	86	一級河川	阿武隈川水系	広瀬川	南川俣橋	4
		87	一級河川	阿武隈川水系	広瀬川	赤坂川合流前	4
		88	一級河川	阿武隈川水系	広瀬川	倉作橋	4
		89	一級河川	阿武隈川水系	広瀬川	房又橋	4
県中地区	郡山市	90	一級河川	阿武隈川水系	五百川	小滝橋	2
		91	一級河川	阿武隈川水系	五百川	富士坦橋	2
		92	一級河川	阿武隈川水系	五百川	下関下橋	2
		93	一級河川	阿武隈川水系	五百川	五百川橋	2
		94	一級河川	阿武隈川水系	石筵川	離山橋	1
		95	一級河川	阿武隈川水系	石筵川	坂口橋	1
		96	一級河川	阿武隈川水系	石筵川	五百川合流前	1
		97	一級河川	阿武隈川水系	笹原川	明神橋	2
		98	一級河川	阿武隈川水系	笹原川	女男橋	2
		99	一級河川	阿武隈川水系	笹原川	成田橋	2
		100	一級河川	阿武隈川水系	笹原川	新橋	2
		101	一級河川	阿武隈川水系	笹原川	新栄橋	2
		102	一級河川	阿武隈川水系	谷田川	田母神地内	2
		103	一級河川	阿武隈川水系	谷田川	牛骨橋	2
		104	一級河川	阿武隈川水系	谷田川	黒石川合流前	2
		105	一級河川	阿武隈川水系	谷田川	谷田川大橋	2
	須賀川市	106	一級河川	阿武隈川水系	釈迦堂川	上水道取水地点	1
		107	一級河川	阿武隈川水系	滑川	県道滑川橋地点	1
	田村市	108	一級河川	阿武隈川水系	大滝根川	下河原橋	2
		109	一級河川	阿武隈川水系	大滝根川	浄水場下	2
		110	一級河川	阿武隈川水系	大滝根川	陣場	2
		111	一級河川	阿武隈川水系	大滝根川	常光寺	2
		112	一級河川	阿武隈川水系	大滝根川	板橋	2
		113	一級河川	阿武隈川水系	大滝根川	秋元医院前	2
		114	一級河川	阿武隈川水系	牧野川	原の堰	2
		115	一級河川	阿武隈川水系	牧野川	湯田橋	2
		116	一級河川	阿武隈川水系	牧野川	古内橋	2
		117	一級河川	阿武隈川水系	牧野川	南作橋	2
		118	一級河川	阿武隈川水系	牧野川	大滝根川合流手前	2
		119	一級河川	阿武隈川水系	桧山川	見渡橋	2
		120	一級河川	阿武隈川水系	堀越川	大越町境	2
		121	一級河川	阿武隈川水系	町尻川	春山公民館下流の橋下	2
		122	一級河川	阿武隈川水系	樋渡川	七海商店下流の橋下	2
		123	一級河川	阿武隈川水系	移川	柴川合流手前	2
		124	一級河川	阿武隈川水系	柴川	移川合流手前	2
		125	一級河川	阿武隈川水系	八島川	要田温泉前の橋下	2

	市町村名	連番号	河川区分	水系名	河川名	地点名	測定回数
県中地区	田村市	126	二級河川	夏井川水系	梵天川	三井製粉合流点	2
		127	二級河川	夏井川水系	夏井川	弥五郎内橋	2
		128	二級河川	夏井川水系	夏井川	蟹内橋	2
		129	二級河川	夏井川水系	夏井川	最終処分場出口	2
		130	二級河川	請戸川水系	古道川	松ノ木下	2
		131	二級河川	請戸川水系	南川	大久保	2
		132	二級河川	請戸川水系	南川	南川	2
		133	二級河川	請戸川水系	南川	戸屋橋	2
		134	二級河川	請戸川水系	高瀬川	石黒	2
		135	二級河川	請戸川水系	頭之巣川	頭之巣	2
		136	二級河川	請戸川水系	山口川	支流下流	2
	石川町	137	一級河川	阿武隈川水系	北須川	東橋	6
		138	一級河川	阿武隈川水系	北須川	旧営林署前	6
		139	一級河川	阿武隈川水系	今出川	石川中学校前	6
		140	一級河川	阿武隈川水系	今出川	北須川合流前	6
		141	一級河川	阿武隈川水系	今出川	猫啼橋	6
	平田村	142	一級河川	阿武隈川水系	北須川	大橋	4
		143	一級河川	阿武隈川水系	北須川	清水内橋	4
		144	一級河川	阿武隈川水系	北須川	金吾橋	4
		145	一級河川	阿武隈川水系	北須川	山鶏滝付近	4
		146	一級河川	阿武隈川水系	北須川	西山沼野平橋	4
		147	一級河川	阿武隈川水系	平田川	小館橋	4
		148	一級河川	阿武隈川水系	平田川	滝坂橋	4
		149	一級河川	阿武隈川水系	平田川	霜平橋	4
	浅川町	150	一級河川	阿武隈川水系	殿川	恵比寿宮橋	3
		151	一級河川	阿武隈川水系	殿川	社川・殿川分岐点	3
		152	一級河川	阿武隈川水系	社川	小貫橋	3
		153	一級河川	阿武隈川水系	社川	真明田橋	3
		154	準用河川	阿武隈川水系	湯ノ下川	里白石橋	3
	古殿町	155	一級河川	阿武隈川水系	今出川	後田下橋	1
		156	二級河川	鮫川水系	鮫川	唐沢橋	1
		157	二級河川	鮫川水系	鮫川	仁田橋	1
		158	二級河川	鮫川水系	大平川	落合橋	1
		159	二級河川	鮫川水系	大平川	仮宿橋	1
		160	二級河川	鮫川水系	小松川	古内橋	1
		161	二級河川	鮫川水系	大久田川	大原保育所橋	1
	三春町	162	一級河川	阿武隈川水系	桜川	御免町橋	4
		163	一級河川	阿武隈川水系	桜川	日影橋	4
		164	一級河川	阿武隈川水系	桜川	会下谷橋	1
		165	一級河川	阿武隈川水系	桜川	一本松入口	4
		166	一級河川	阿武隈川水系	八島川	松橋	4
		167	一級河川	阿武隈川水系	八島川	河原橋	4
		168	一級河川	阿武隈川水系	大滝根川	川平地区	4
		169	一級河川	阿武隈川水系	大滝根川	西方地区	4
		170	一級河川	阿武隈川水系	実沢川	永志田橋	4
		171	一級河川	阿武隈川水系	中妻川	中妻小前	4
		172	一級河川	阿武隈川水系	中妻川	大滝根川合流前	4
	小野町	173	二級河川	夏井川水系	十石川	宮ノ前橋	6
		174	二級河川	夏井川水系	十石川	十石川	6
		175	二級河川	夏井川水系	右支夏井川	按田橋	6
		176	二級河川	夏井川水系	右支夏井川	小治郎橋	6
		177	二級河川	夏井川水系	右支夏井川	中央研修センター	6
		178	二級河川	夏井川水系	右支夏井川	浄水場取水口	6
		179	二級河川	夏井川水系	入山川	入山川	6
		180	二級河川	夏井川水系	新田内川	新田内川	6
		181	二級河川	夏井川水系	日影川	李作	6
		182	二級河川	夏井川水系	車川	長生橋	6
		183	二級河川	夏井川水系	黒森川	羽黒橋	6
		184	二級河川	夏井川水系	大倉川	大倉川	6
		185	二級河川	夏井川水系	九竜滝川	九竜滝川	6
		186	二級河川	夏井川水系	和名田川	和名田川	6

	市町村名	連番号	河川区分	水系名	河川名	地点名	測定回数
県南地区	白河市	187	一級河川	阿武隈川水系	堀川	新田橋	2
		188	一級河川	阿武隈川水系	堀川	堀川橋	2
		189	一級河川	阿武隈川水系	阿武隈川	堀川合流前	2
		190	一級河川	阿武隈川水系	阿武隈川	金勝寺橋	2
		191	一級河川	阿武隈川水系	阿武隈川	搦目橋	2
		192	一級河川	阿武隈川水系	阿武隈川	羅漢橋	2
		193	一級河川	阿武隈川水系	阿武隈川	鹿島	2
		194	一級河川	阿武隈川水系	阿武隈川	蕪内大橋	4
		195	一級河川	阿武隈川水系	阿武隈川	し尿処理施設下流	2
		196	一級河川	阿武隈川水系	阿武隈川	鷹ノ巣橋	2
		197	一級河川	阿武隈川水系	谷津田川	高山第三橋	2
		198	一級河川	阿武隈川水系	谷津田川	金比羅橋	2
		199	一級河川	阿武隈川水系	谷津田川	新橋	2
		200	一級河川	阿武隈川水系	谷津田川	御狩場橋	2
		201	一級河川	阿武隈川水系	谷津田川	旭町橋	2
		202	一級河川	阿武隈川水系	矢武川	柳町橋	4
		203	一級河川	阿武隈川水系	藤野川	双石橋	4
		204	一級河川	阿武隈川水系	藤野川	池下橋	2
		205	一級河川	阿武隈川水系	隈戸川	美郷橋	4
		206	一級河川	阿武隈川水系	隈戸川	千才橋	4
		207	一級河川	阿武隈川水系	社川	柳橋	4
		208	一級河川	阿武隈川水系	社川	童里夢橋	4
		209	一級河川	阿武隈川水系	社川	社川橋	3
		210	一級河川	阿武隈川水系	高橋川	工業の森白河付近	4
		211	一級河川	阿武隈川水系	南湖	湖心	2
		212	一級河川	阿武隈川水系	南湖	上流	2
		213	－	阿武隈川水系	鶴ヶ池	－	4
		214	－	阿武隈川水系	三ツ池	－	4
	鮫川村	215	一級河川	阿武隈川水系	殿川	赤坂西野字塩倉地内	1
		216	一級河川	久慈川水系	渡瀬川	渡瀬字江竜田地内	1
		217	一級河川	久慈川水系	渡瀬川	渡瀬字青生野地内	1
		218	二級河川	鮫川水系	鮫川	赤坂東野字戸草地内	1
		219	二級河川	鮫川水系	鮫川	西山字大録田地内	1
		220	二級河川	鮫川水系	鮫川	西山字鬼越地内	1
		221	二級河川	鮫川水系	内ヶ竜川	赤坂東野字内ヶ竜地内	1
		222	二級河川	鮫川水系	真坂川	赤坂中野字真坂地内	1
		223	二級河川	鮫川水系	戸倉川	西山字戸倉地内	1
		224	二級河川	鮫川水系	富田川	富田字前沼地内	1
		225	二級河川	鮫川水系	中沢川	富田字中沢地内	1
		226	二級河川	鮫川水系	戸草川	赤坂東野字戸草地内	1
会津地区	会津若松市	227	一級河川	阿賀野川水系	湯川	雨降り滝上流	6
		228	一級河川	阿賀野川水系	湯川	小田橋	6
		229	一級河川	阿賀野川水系	湯川	阿賀川合流前	6
		230	一級河川	阿賀野川水系	湯川	鳥橋	12
		231	一級河川	阿賀野川水系	湯川	天神橋	11
		232	一級河川	阿賀野川水系	旧湯川	湯川橋	6
		233	一級河川	阿賀野川水系	旧湯川	柳橋	12
		234	一級河川	阿賀野川水系	古川	城西橋	12
		235	一級河川	阿賀野川水系	不動川	不動川橋	6
		236	一級河川	阿賀野川水系	金山川	倉橋	6
		237	一級河川	阿賀野川水系	赤井川	戸ノ口橋	6
		238	一級河川	阿賀野川水系	原川	崎川橋	6
		239	一級河川	阿賀野川水系	猪苗代湖	中田浜	6
	磐梯町	240	一級河川	阿賀野川水系	大谷川	七ッ森橋付近	2
		241	一級河川	阿賀野川水系	大谷川	落合橋付近	2
	猪苗代町	242	一級河川	阿賀野川水系	観音寺川	下流	12
		243	一級河川	阿賀野川水系	小黒川	下流	12
		244	準用河川	阿賀野川水系	小沢川	下流	12
		245	普通河川	阿賀野川水系	東真行排水路	下流	12

	市町村名	連番号	河川区分	水系名	河川名	地点名	測定回数
	柳津町	246	一級河川	阿賀野川水系	滝谷川	琵琶首地内	4
		247	一級河川	阿賀野川水系	滝谷川	湯ノ入沢合流上流	4
		248	一級河川	阿賀野川水系	滝谷川	滝の湯橋下	4
		249	一級河川	阿賀野川水系	滝谷川	小郷橋下	4
		250	一級河川	阿賀野川水系	東川	上新田橋下	4
		251	一級河川	阿賀野川水系	銀山川	黒滝地内	4
		252	一級河川	阿賀野川水系	只見川	麻生大橋	4
		253	一級河川	阿賀野川水系	只見川	魚渕	4
		254	準用河川	阿賀野川水系	沢尻川	石坂集会所下	4
	金山町	255	一級河川	阿賀野川水系	只見川	滝沢温泉	2
		256	一級河川	阿賀野川水系	只見川	早戸駅上流	2
		257	一級河川	阿賀野川水系	野尻川上流	昭和村境界	2
		258	一級河川	阿賀野川水系	野尻川中流	小川橋	2
		259	一級河川	阿賀野川水系	野尻川下流	川口温泉付近	2
		260	－	－	横田下水	－	1
		261	－	－	川口下水	－	1
		262	－	－	山入川下流	－	1
		263	－	－	山入川上流	－	1
		264	－	－	木冷沢	－	1
		265	－	－	沼沢湖	取水口	2
		266	－	－	沼沢湖	清水荘付近	2
	会津美里町	267	一級河川	阿賀野川水系	宮川	胡桃橋下流	1
		268	一級河川	阿賀野川水系	宮川	高橋	1
		269	一級河川	阿賀野川水系	宮川	宮川橋下流	1
		270	一級河川	阿賀野川水系	宮川	三五田堰	1
		271	一級河川	阿賀野川水系	宮川	栗村堰	1
		272	一級河川	阿賀野川水系	赤沢川	寺崎地区下流	1
		273	一級河川	阿賀野川水系	赤沢川	松沢地区上流	1
		274	一級河川	阿賀野川水系	赤沢川	上戸原地区下流	1
		275	一級河川	阿賀野川水系	藤川	領家橋上流	1
		276	一級河川	阿賀野川水系	藤川	小川橋下流	1
		277	一級河川	阿賀野川水系	永玉川	福永地区下流	1
		278	一級河川	阿賀野川水系	花ノ川	高田地区下流	1
		279	普通河川	阿賀野川水系	市野沢	市野地区上流	1
		280	普通河川	阿賀野川水系	牛川新堀	新屋敷地区下流	1
		281	普通河川	阿賀野川水系	牛川新堀	沢田地区下流	1
		282	普通河川	阿賀野川水系	無量川	無量地区下流	1
		283	普通河川	阿賀野川水系	寺入川	寺入地区下流	1
		284	普通河川	阿賀野川水系	御正川	高田地区下流	1
		285	普通河川	阿賀野川水系	水路	本郷地区下流	1
	南会津町	286	一級河川	阿賀野川水系	荒海川	荻野	3
		287	一級河川	阿賀野川水系	荒海川	永田橋下	3
		288	一級河川	阿賀野川水系	檜沢川	針生上流	3
		289	一級河川	阿賀野川水系	檜沢川	針生下流	3
		290	一級河川	阿賀野川水系	檜沢川	高野橋下	3
		291	一級河川	阿賀野川水系	大門川	後原上流	3
		292	一級河川	阿賀野川水系	大門川	下田橋下	3
		293	一級河川	阿賀野川水系	水無川	栗生沢上流	3
		294	一級河川	阿賀野川水系	水無川	水無川橋下	3
		295	一級河川	阿賀野川水系	舘岩川	番屋上流	3
		296	一級河川	阿賀野川水系	舘岩川	内川下流	3
		297	一級河川	阿賀野川水系	湯ノ岐川	水引上流	3
		298	一級河川	阿賀野川水系	湯ノ岐川	松戸原下流	3
		299	一級河川	阿賀野川水系	西根川	川衣上流	3
		300	一級河川	阿賀野川水系	西根川	穴原下流	3
		301	一級河川	阿賀野川水系	伊南川	大桃上流	3
		302	一級河川	阿賀野川水系	伊南川	小塩中流	3
		303	一級河川	阿賀野川水系	伊南川	和泉田下流	3
		304	一級河川	阿賀野川水系	阿賀川	長野橋下	3

	市町村名	連番号	河川区分	水系名	河川名	地点名	測定回数
相双地区	相馬市	305	二級河川	小泉川水系	小泉川	小泉橋県道	2
		306	二級河川	小泉川水系	小泉川	新小泉橋	2
		307	二級河川	地蔵川水系	地蔵川	地蔵川橋300m上流	2
		308	二級河川	地蔵川水系	地蔵川	上川原橋	2
		309	二級河川	日下石川水系	日下石川	大迎橋	2
		310	二級河川	梅川水系	梅川	成田	2
		311	二級河川	梅川水系	梅川	程田	2
		312	二級河川	地蔵川水系	地蔵川	新城前橋	2
		313	二級河川	宇多川水系	宇多川	軽井沢	2
		314	二級河川	宇多川水系	宇多川	袋町付近	2
	南相馬市	315	二級河川	太田川水系	太田川	矢川原橋	1
		316	二級河川	新田川水系	新田川	木戸内橋	1
		317	二級河川	新田川水系	新田川	新田橋	1
		318	二級河川	新田川水系	新田川	須賀内橋(旧鮭川橋)	1
		319	二級河川	真野川水系	真野川	御山橋	1
		320	二級河川	真野川水系	真野川	落合橋	1
		321	二級河川	真野川水系	真野川	真島橋	1
	川内村	322	二級河川	木戸川水系	楢生川	古町地点	1
		323	二級河川	木戸川水系	木戸川	町分地点	1
		324	二級河川	木戸川水系	木戸川支川	前谷地1	1
		325	二級河川	木戸川水系	木戸川	前谷地2	1
		326	二級河川	木戸川水系	木戸川	堂小屋地点	1
		327	二級河川	木戸川水系	木戸川	手古岡地点	1
		328	二級河川	木戸川水系	川内川	砂田地点	1
		329	二級河川	木戸川水系	小白井川	早渡地点	1
		330	二級河川	木戸川水系	千翁川	大根森地点	1
	飯舘村	331	二級河川	新田川水系	新田川	草野	2
		332	二級河川	新田川水系	新田川	宮内	2
		333	二級河川	新田川水系	新田川	小宮	2
		334	二級河川	新田川水系	新田川	二枚橋	2
		335	二級河川	新田川水系	新田川	関根	2
		336	二級河川	新田川水系	新田川	伊丹沢	2
		337	二級河川	新田川水系	飯樋川	飯樋大橋	2
		338	二級河川	新田川水系	飯樋川	赤宇木橋下	2
いわき地区	いわき市	339	二級河川	夏井川水系	仁井田川	霞田橋	4
		340	二級河川	夏井川水系	夏井川	山下谷橋	12

連番号	調査年度	河川名(地点名)	市町村名
1	2011	摺上川(増沢橋)	福島市

項目	(1)	(2)	(3)	(4)	(5)	(6)	(7)	(8)	(9)	(10)	(11)	(12)
一般項目												
採取月日	4/11	5/9	6/7	7/4	8/1	9/5	10/4	11/1	12/1	1/5	2/1	3/1
採取時刻	10:55	9:45	9:40	10:00	11:55	10:25	9:55	10:20	11:40	10:00	14:50	11:00
天候	曇	晴	晴	曇	一時雨	曇	晴	晴	曇	雪	晴	曇
気温	11.0	18.5	21.0	24.4	19.1	27.0	16.0	14.0	5.0	0.1	1.2	7.8
水温	6.6	10.5	15.5	18.8	18.0	20.6	15.8	13.2	10.0	4.3	4.3	4.0
採取位置	流心	流心	流心	流心	流心	流心	流心	流心	流心	流心	流心	流心
採取水深	0.50	0.50	0.50	0.50	0.50	0.50	0.50	0.50	0.50	0.50	0.50	0.50
透視度	>1.00	>1.00	>1.00	>1.00	>1.00	>1.00	>1.00	>1.00	>1.00	>1.00	>1.00	>1.00
生活環境項目												
pH	7.1	6.9	7.1	7.2	7.3	7.4	7.1	7.8	7.0	7.0	7.5	7.3
DO	15.2	11.2	10.5	9.2	9.4	9.3	10.1	10.8	11.4	12.8	13.0	13.9
BOD	0.5	0.7	0.8	1.3	1.1	1.4	1.0	0.8	1.3	0.5	<0.5	0.9
COD	2.2	2.2	1.9	3.1	3.7	3.2	3.4	2.8	2.2	2.2	2.2	2.0
SS	3	3	1	1	3	2	3	2	<1	1	1	2
大腸菌群数	45	79	490	79000	7900	16000	7900	130	49	330	49	22
全窒素	0.26	0.25	0.24	0.26	0.29	0.23	0.20	0.22	0.25	0.24	0.24	0.28
全燐	0.010	0.011	0.012	0.017	0.014	0.016	0.012	0.014	0.020	0.009	0.009	0.012

連番号	調査年度	河川名(地点名)	市町村名
2	2011	摺上川(瀬上橋)	福島市

項目	(1)	(2)	(3)	(4)	(5)	(6)	(7)	(8)	(9)	(10)	(11)	(12)
一般項目												
採取月日	4/11	5/9	6/7	7/4	8/1	9/5	10/4	11/1	12/1	1/5	2/1	3/1
採取時刻	13:55	13:00	14:30	12:00	12:55	13:20	10:50	13:30	13:35	11:35	13:10	13:25
天候	曇	晴	晴	曇	一時雨	曇	晴	晴	曇	雪	晴	曇
気温	12.0	22.8	25.0	25.1	18.9	26.8	19.0	19.0	8.0	0.8	4.0	4.5
水温	8.2	13.5	18.8	19.1	18.1	22.3	16.3	14.9	10.3	4.5	4.6	7.3
採取位置	流心	流心	流心	流心	流心	流心	流心	流心	流心	流心	流心	流心
採取水深	0.50	0.50	0.50	0.50	0.50	0.50	0.50	0.50	0.50	0.50	0.50	0.50
透視度	>1.00	>1.00	>1.00	>1.00	>1.00	>1.00	>1.00	>1.00	>1.00	>1.00	>1.00	>1.00
生活環境項目												
pH	7.3	7.0	7.3	7.2	7.3	7.5	7.2	7.2	7.2	7.2	7.5	7.6
DO	14.2	10.4	9.4	9.0	9.2	8.6	10.6	10.3	11.2	13.1	13.5	13.9
BOD	0.9	1.1	1.3	1.0	0.8	1.1	0.9	0.7	1.2	<0.5	1.0	1.0
COD	2.2	2.4	2.9	3.1	3.7	3.3	2.7	2.8	2.0	2.2	2.4	2.2
SS	7	4	5	3	5	3	2	3	1	1	<1	2
大腸菌群数	450	1100	4600	24000	13000	24000	7900	1100	13000	3500	490	680
全窒素	0.32	0.27	0.29	0.40	0.46	0.38	0.62	0.37	0.36	0.34	0.44	0.53
全燐	0.014	0.016	0.022	0.030	0.023	0.034	0.028	0.022	0.012	0.015	0.018	0.027

連番号	調査年度	河川名(地点名)	市町村名
3	2011	小川(上小川橋)	福島市

項目	(1)	(2)	(3)	(4)	(5)	(6)	(7)	(8)	(9)	(10)	(11)	(12)
一般項目												
採取月日	4/11	5/9	6/7	7/4	8/1	9/5	10/4	11/1	12/1	1/5	2/1	3/1
採取時刻	10:15	9:10	9:00	9:20	11:00	9:55	9:20	9:50	11:05	9:35	10:40	10:20
天候	曇	晴	晴	曇	一時雨	曇	晴	晴	曇	雪	晴	曇
気温	10.0	18.9	19.8	24.5	18.0	26.4	12.0	12.2	5.0	0.1	2.0	4.1
水温	6.7	12.1	15.2	18.2	16.1	20.7	12.5	12.1	8.3	2.0	1.5	3.9
採取位置	流心	流心	流心	流心	流心	流心	流心	流心	流心	流心	流心	流心
採取水深	0.50	0.50	0.50	0.50	0.50	0.50	0.50	0.50	0.50	0.50	0.50	0.50
透視度	0.90	>1.00	>1.00	0.45	0.85	0.63	0.71	>1.00	>1.00	>1.00	>1.00	>1.00
生活環境項目												
pH	7.1	7.1	7.4	7.3	7.4	7.5	7.3	7.2	7.2	7.3	7.4	7.4
DO	15.1	10.6	10.2	9.1	9.7	8.9	10.8	10.7	12.0	13.6	14.4	13.8
BOD	0.6	1.0	0.7	0.8	<0.5	1.1	<0.5	0.5	0.6	0.8	0.7	<0.5
COD	2.2	2.0	2.0	2.9	3.5	3.5	2.1	2.1	2.3	1.6	1.8	1.1
SS	7	3	2	9	7	4	5	1	1	<1	<1	1
大腸菌群数	110	330	790	1100	1700	7900	3300	110	330	490	230	45
全窒素	0.32	0.20	0.31	0.40	0.38	0.36	0.25	0.24	0.29	0.27	0.31	0.39
全燐	0.010	0.010	0.018	0.022	0.016	0.022	0.012	0.017	0.012	0.009	0.008	0.012

連番号	調査年度	河川名(地点名)	市町村名
4	2011	蛭川(上新田橋)	福島市

項目	(1)	(2)	(3)	(4)	(5)	(6)	(7)	(8)	(9)	(10)	(11)	(12)
一般項目												
採取月日	4/11	5/9	6/7	7/4	8/1	9/5	10/4	11/1	12/1	1/5	2/1	3/1
採取時刻	10:15	10:00	9:50	9:55	10:45	11:00	9:30	9:45	9:05	14:15	12:05	10:35
天候	曇	晴	晴	曇	一時雨	曇	晴	晴	曇	雪	晴	曇
気温	12.5	17.8	22.2	27.8	19.1	31.0	19.0	17.5	5.0	3.5	3.1	4.5
水温	9.8	15.3	19.2	22.5	19.0	24.5	15.5	13.8	9.0	3.0	3.5	5.6
採取位置	流心	流心	流心	流心	流心	流心	流心	流心	流心	流心	流心	流心
採取水深	0.50	0.50	0.50	0.50	0.50	0.50	0.50	0.50	0.50	0.50	0.50	0.50
透視度	0.60	0.45	>1.00	0.70	0.74	0.80	>1.00	>1.00	>1.00	0.20	0.74	>1.00
生活環境項目												
pH	7.3	7.0	7.3	7.2	7.4	7.5	7.4	7.2	7.2	7.3	7.5	7.5
DO	14.5	10.3	9.2	7.8	8.9	8.3	10.4	11.0	10.6	12.5	13.5	13.1
BOD	5.7	2.7	2.7	1.8	1.6	2.0	1.5	1.4	1.6	6.2	3.1	2.6
COD	3.5	5.0	5.4	5.0	4.6	5.1	3.2	3.0	2.3	6.9	3.5	2.9
SS	23	21	11	14	12	14	8	2	2	20	5	4
大腸菌群数	11000	17000	23000	33000	24000	49000	22000	2600	4900	24000	7900	3300
全窒素	1.4	1.5	1.4	1.5	1.7	1.9	2.8	2.2	1.9	2.7	2.1	2.1
全燐	0.10	0.15	0.15	0.15	0.11	0.14	0.096	0.12	0.11	0.12	0.11	0.12

連番号	調査年度	河川名(地点名)	市町村名
5	2011	松川(信夫大橋)	福島市

項目	(1)	(2)	(3)	(4)	(5)	(6)	(7)	(8)	(9)	(10)	(11)	(12)
一般項目												
採取月日	4/11	5/9	6/7	7/4	8/1	9/5	10/4	11/1	12/5	1/5	2/1	3/1
採取時刻	11:20	11:00	8:55	11:00	9:10	12:00	12:35	11:00	8:50	12:45	11:10	14:30
天候	曇	晴	晴	曇	一時雨	曇	晴	晴	曇	雪	晴	曇
気温	13.0	19.2	19.0	27.0	18.0	29.0	16.8	19.0	4.0	1.0	0.0	7.1
水温	8.5	15.5	16.7	21.0	17.6	24.9	17.8	15.2	6.9	3.6	6.0	8.6
採取位置	流心	流心	流心	流心	流心	流心	流心	流心	流心	流心	流心	流心
採取水深	0.50	0.50	0.50	0.50	0.50	0.50	0.50	0.50	0.50	0.50	0.50	0.50
透視度	0.48	0.95	>1.00	>1.00	0.69	>1.00	0.73	>1.00	0.90	0.98	>1.00	0.76
生活環境項目												
pH	6.2	5.5	5.6	5.5	6.2	5.1	6.2	7.2	5.5	5.8	6.5	6.3
DO	13.6	9.8	9.8	8.6	9.3	8.2	9.2	10.1	11.7	12.6	12.2	11.9
BOD	<0.5	0.5	0.5	0.5	<0.5	<0.5	<0.5	<0.5	0.6	<0.5	<0.5	0.8
COD	1.7	1.2	<0.5	1.0	2.3	1.2	1.1	1.0	1.8	1.0	0.8	1.0
SS	18	5	2	3	10	2	7	6	5	6	2	8
大腸菌群数	23	33	79	170	1100	460	1700	7.8	33	49	49	79
全窒素	0.39	0.36	0.56	0.66	0.35	0.65	0.83	1.1	0.57	1.0	1.5	1.1
全燐	0.005	0.007	0.007	0.009	0.005	0.019	0.007	0.009	0.015	0.008	0.006	0.019

連番号	調査年度	河川名(地点名)	市町村名
6	2011	松川(松川橋)	福島市

項目	(1)	(2)	(3)	(4)	(5)	(6)	(7)	(8)	(9)	(10)	(11)	(12)
一般項目												
採取月日	4/11	5/9	6/7	7/4	8/1	9/5	10/4	11/1	12/5	1/5	2/1	3/1
採取時刻	11:05	10:35	9:15	10:35	10:05	11:40	9:00	10:30	8:40	12:15	12:20	9:55
天候	曇	晴	晴	曇	一時雨	曇	晴	晴	曇	雪	晴	曇
気温	13.8	19.0	22.0	27.2	19.0	30.7	14.0	18.0	4.0	1.0	2.9	2.0
水温	8.5	14.3	17.0	20.8	17.5	24.9	13.5	14.0	6.9	3.4	5.1	4.7
採取位置	流心	流心	流心	流心	流心	流心	流心	流心	流心	流心	流心	流心
採取水深	0.50	0.50	0.50	0.50	0.50	0.50	0.50	0.50	0.50	0.50	0.50	0.50
透視度	0.34	0.95	>1.00	>1.00	0.74	>1.00	>1.00	>1.00	>1.00	>1.00	>1.00	>1.00
生活環境項目												
pH	6.5	6.2	6.3	6.2	6.6	5.8	6.5	6.0	6.2	6.4	6.9	6.6
DO	13.9	10.2	9.8	8.1	9.4	8.4	11.1	10.4	11.7	13.1	12.4	13.1
BOD	0.5	0.7	0.6	0.6	0.5	<0.5	<0.5	<0.5	<0.5	<0.5	0.6	0.5
COD	2.8	1.0	<0.5	<0.5	2.2	1.0	0.8	0.8	1.8	0.7	0.9	0.7
SS	37	6	2	3	10	4	2	3	7	6	1	5
大腸菌群数	2800	49	490	1100	1300	700	1300	49	70	79	78	130
全窒素	0.50	0.47	0.66	0.69	0.46	0.65	0.89	1.1	0.65	1.0	1.5	1.1
全燐	0.003	0.006	0.006	0.011	0.005	0.020	0.009	0.009	0.015	0.006	0.008	0.014

連番号	調査年度	河川名(地点名)	市町村名
7	2011	天戸川(天戸橋)	福島市

項目	(1)	(2)	(3)	(4)	(5)	(6)	(7)	(8)	(9)	(10)	(11)	(12)
一般項目												
採取月日	4/11	5/9	6/7	7/4	8/1	9/5	10/4	11/1	12/1	1/5	2/1	3/1
採取時刻	9:35	9:20	8:40	10:05	10:15	12:10	8:55	10:25	10:40	9:05	10:00	9:40
天候	曇	晴	晴	曇	一時雨	曇	晴	晴	曇	雪	晴	曇
気温	10.3	16.2	19.8	24.0	20.0	26.0	13.8	15.0	3.9	−0.1	−1.6	2.2
水温	6.9	11.6	13.5	16.5	16.0	18.6	13.0	13.0	8.2	3.6	3.5	4.7
採取位置	流心	流心	流心	流心	流心	流心	流心	流心	流心	流心	流心	流心
採取水深	0.50	0.50	0.50	0.50	0.50	0.50	0.50	0.50	0.50	0.50	0.50	0.50
透視度	>1.00	>1.00	>1.00	>1.00	>1.00	>1.00	>1.00	>1.00	>1.00	>1.00	>1.00	>1.00
生活環境項目												
pH	7.2	7.1	7.4	7.1	7.2	7.2	7.2	7.2	7.1	7.3	7.5	7.3
DO	14.9	11.1	12.9	9.2	9.8	9.1	10.8	10.6	11.8	13.4	13.4	13.2
BOD	0.5	0.6	0.7	0.9	<0.5	0.6	<0.5	<0.5	0.9	<0.5	<0.5	0.5
COD	1.7	1.2	1.1	1.0	2.2	1.3	0.8	0.8	1.7	0.6	0.9	0.7
SS	2	<1	<1	1	2	<1	<1	<1	<1	<1	<1	1
大腸菌群数	230	490	3300	3300	1700	4900	7900	490	490	9200	4900	1300
全窒素	0.23	0.18	0.21	0.31	0.28	0.30	0.31	0.31	0.28	0.28	0.32	0.36
全燐	0.008	0.007	0.007	0.017	0.010	0.028	0.010	0.019	0.018	0.015	0.012	0.019

連番号	調査年度	河川名(地点名)	市町村名
8	2011	須川(舘の下橋)	福島市

項目	(1)	(2)	(3)	(4)	(5)	(6)	(7)	(8)	(9)	(10)	(11)	(12)
一般項目												
採取月日	4/11	5/9	6/7	7/4	8/1	9/5	10/4	11/1	12/1	1/5	2/1	3/1
採取時刻	9:00	8:35	7:55	9:05	9:15	9:30	8:10	9:20	9:45	8:20	9:00	8:45
天候	曇	晴	晴	曇	一時雨	曇	晴	晴	曇	雪	晴	曇
気温	9.9	15.9	19.5	25.0	19.0	24.8	12.0	12.3	4.0	0.3	−3.6	2.0
水温	8.0	12.5	14.8	19.0	16.6	20.2	13.5	13.0	9.0	4.8	2.5	5.5
採取位置	流心	流心	流心	流心	流心	流心	流心	流心	流心	流心	流心	流心
採取水深	0.50	0.50	0.50	0.50	0.50	0.50	0.50	0.50	0.50	0.50	0.50	0.50
透視度	>1.00	0.87	>1.00	>1.00	>1.00	>1.00	>1.00	>1.00	>1.00	>1.00	>1.00	>1.00
生活環境項目												
pH	5.4	4.7	4.8	4.6	6.4	4.7	4.9	4.7	4.8	4.9	4.8	4.9
DO	14.1	10.5	10.8	8.8	9.5	9.2	10.5	10.5	11.4	12.3	13.0	12.6
BOD	0.5	<0.5	0.5	0.6	<0.5	<0.5	<0.5	<0.5	<0.5	<0.5	<0.5	<0.5
COD	1.0	1.3	1.2	1.3	3.1	1.7	0.9	1.1	0.7	0.7	1.1	1.0
SS	8	7	4	4	9	5	6	6	4	3	2	5
大腸菌群数	46	22	79	240	330	790	170	4.5	330	23	70	13
全窒素	0.63	0.64	0.60	0.76	0.56	0.76	0.85	0.91	0.86	0.90	0.95	1.0
全燐	0.014	0.016	0.012	0.013	0.006	0.033	0.012	0.012	0.025	0.012	0.015	0.022

連番号	調査年度	河川名(地点名)	市町村名
9	2011	鍛冶屋川(白津川合流点前)	福島市

項目	(1)	(2)	(3)	(4)	(5)	(6)	(7)	(8)	(9)	(10)	(11)	(12)
一般項目												
採取月日	4/11	5/9	6/7	7/4	8/1	9/5	10/4	11/1	12/1	1/5	2/1	3/1
採取時刻	9:10	8:50	8:10	9:20	9:30	9:45	8:25	9:35	10:00	8:30	9:20	9:00
天候	曇	晴	晴	曇	一時雨	曇	晴	晴	曇	雪	晴	曇
気温	9.4	15.7	19.5	25.0	19.5	25.5	10.0	9.8	4.0	0.1	−2.4	1.2
水温	10.5	12.8	15.5	18.8	17.2	19.7	13.2	13.5	10.5	6.2	5.5	7.7
採取位置	流心	流心	流心	流心	流心	流心	流心	流心	流心	流心	流心	流心
採取水深	0.50	0.50	0.50	0.50	0.50	0.50	0.50	0.50	0.50	0.50	0.50	0.50
透視度	>1.00	>1.00	>1.00	>1.00	>1.00	>1.00	>1.00	>1.00	>1.00	>1.00	>1.00	>1.00
生活環境項目												
pH	7.5	7.1	7.4	7.4	7.4	7.5	7.5	7.2	7.4	7.4	7.6	7.5
DO	13.7	10.6	12.5	9.0	9.3	8.9	10.3	10.4	11.1	11.8	12.1	12.5
BOD	1.2	1.3	0.8	0.8	<0.5	0.6	<0.5	<0.5	1.0	0.5	0.8	0.5
COD	2.2	2.5	2.6	2.2	2.9	1.9	1.0	1.1	2.0	1.0	1.4	1.0
SS	9	8	8	6	8	5	3	<1	1	1	3	1
大腸菌群数	16000	7000	7000	13000	14000	54000	3300	1300	3300	230	4900	2200
全窒素	3.0	2.0	1.5	1.3	1.0	1.4	1.4	2.4	2.9	2.7	2.9	2.7
全燐	0.033	0.040	0.036	0.039	0.025	0.043	0.023	0.029	0.049	0.032	0.033	0.035

連番号	調査年度	河川名(地点名)	市町村名
10	2011	荒川(仁井田橋)	福島市

項目	(1)	(2)	(3)	(4)	(5)	(6)	(7)	(8)	(9)	(10)	(11)	(12)
一般項目												
採取月日	4/11	5/9	6/7	7/4	8/1	9/5	10/4	11/1	12/1	1/5	2/1	3/1
採取時刻	8:45	8:20	7:40	8:50	8:55	9:20	7:50	9:05	9:25	7:55	8:15	8:30
天候	曇	晴	晴	曇	一時雨	曇	晴	晴	曇	雪	晴	曇
気温	9.8	15.8	19.0	25.0	18.9	25.0	12.2	11.8	4.6	−0.1	−4.7	−0.5
水温	8.5	11.5	15.0	21.0	18.4	21.8	13.5	12.5	8.2	2.6	1.4	3.8
採取位置	流心	流心	流心	流心	流心	流心	流心	流心	流心	流心	流心	流心
採取水深	0.50	0.50	0.50	0.50	0.50	0.50	0.50	0.50	0.50	0.50	0.50	0.50
透視度	>1.00	>1.00	>1.00	>1.00	>1.00	>1.00	>1.00	>1.00	>1.00	>1.00	>1.00	>1.00
生活環境項目												
pH	7.4	7.1	7.5	7.5	7.5	7.7	7.4	7.4	7.3	7.3	7.5	7.5
DO	15.0	10.7	12.9	8.6	9.7	9.0	10.4	11.0	11.7	12.9	14.4	13.4
BOD	0.5	<0.5	0.5	0.7	0.6	0.8	<0.5	0.5	1.1	0.5	0.6	0.6
COD	1.0	1.3	0.5	1.3	1.9	1.1	0.9	0.7	1.7	0.6	0.7	0.6
SS	6	4	<1	1	5	2	<1	1	<1	<1	<1	2
大腸菌群数	330	210	460	7900	24000	9200	4900	170	490	490	1300	140
全窒素	0.26	0.25	0.27	0.28	0.29	0.20	0.26	0.23	0.33	0.30	0.36	0.34
全燐	0.006	0.006	0.014	0.011	0.010	0.021	0.007	0.008	0.016	0.009	0.010	0.014

連番号	調査年度	河川名(地点名)	市町村名
11	2011	荒川(信夫橋)	福島市

項目	(1)	(2)	(3)	(4)	(5)	(6)	(7)	(8)	(9)	(10)	(11)	(12)
一般項目												
採取月日	4/11	5/9	6/7	7/4	8/1	9/5	10/4	11/1	12/1	1/5	2/1	3/1
採取時刻	7:35	8:05	7:35	8:35	8:45	8:55	7:45	8:40	12:00	13:10	14:10	8:50
天候	曇	晴	晴	曇	一時雨	曇	晴	晴	曇	雪	晴	曇
気温	6.5	15.6	18.0	24.8	18.5	25.0	13.4	11.8	6.2	1.0	3.5	−1.0
水温	8.2	11.5	15.8	20.0	17.8	21.0	13.2	12.2	9.1	4.8	6.8	5.1
採取位置	流心	流心	流心	流心	流心	流心	流心	流心	流心	流心	流心	流心
採取水深	0.50	0.50	0.50	0.50	0.50	0.50	0.50	0.50	0.50	0.50	0.50	0.50
透視度	0.90	0.68	>1.00	>1.00	0.80	0.85	0.90	0.73	>1.00	0.70	0.60	0.73
生活環境項目												
pH	6.6	6.4	6.4	6.1	6.9	6.6	6.8	6.6	6.6	6.6	6.3	6.7
DO	14.7	11.1	12.7	8.8	10.0	9.1	10.5	10.9	11.2	11.9	12.2	12.6
BOD	0.6	<0.5	<0.5	0.5	<0.5	0.5	<0.5	<0.5	0.5	0.5	0.9	0.8
COD	1.7	2.1	1.3	1.5	3.3	1.1	0.7	1.0	2.1	1.6	1.9	1.1
SS	12	12	9	10	11	10	8	7	10	11	11	11
大腸菌群数	1700	1700	330	2200	4900	9200	7900	490	490	330	790	490
全窒素	0.85	0.83	0.95	0.97	0.69	0.85	1.0	1.2	1.2	1.6	1.6	1.6
全燐	0.008	0.010	0.009	0.008	0.009	0.022	0.012	0.009	0.021	0.022	0.013	0.029

連番号	調査年度	河川名(地点名)	市町村名
12	2011	大森川(濁川合流点前)	福島市

項目	(1)	(2)	(3)	(4)	(5)	(6)	(7)	(8)	(9)	(10)	(11)	(12)
一般項目												
採取月日	4/11	5/9	6/7	7/4	8/1	9/5	10/4	11/1	12/1	1/5	2/1	3/1
採取時刻	8:00	8:05	8:15	8:00	13:40	9:25	8:25	8:05	11:40	15:10	14:30	9:15
天候	曇	晴	晴	曇	一時雨	曇	晴	晴	曇	雪	晴	曇
気温	7.2	14.8	19.2	26.5	19.5	27.1	13.5	11.2	6.0	2.0	3.9	1.5
水温	9.2	12.5	17.0	20.8	19.0	22.0	13.6	13.0	8.6	5.0	5.6	5.1
採取位置	流心	流心	流心	流心	流心	流心	流心	流心	流心	流心	流心	流心
採取水深	0.50	0.50	0.50	0.50	0.50	0.50	0.50	0.50	0.50	0.50	0.50	0.50
透視度	0.97	0.50	>1.00	>1.00	0.92	>1.00	>1.00	>1.00	0.95	0.70	>1.00	>1.00
生活環境項目												
pH	7.4	7.2	7.5	7.4	7.5	7.6	7.5	7.2	7.5	7.5	7.7	7.6
DO	14.7	11.3	10.7	8.5	9.1	9.1	10.8	11.1	11.7	12.5	12.9	13.2
BOD	2.1	2.0	2.0	1.5	1.4	1.7	1.3	1.0	4.1	3.7	2.9	2.4
COD	2.2	3.6	3.9	3.2	3.2	2.9	2.0	2.3	2.2	4.1	4.0	2.2
SS	8	16	6	6	10	7	1	5	10	6	5	4
大腸菌群数	7900	3300	33000	33000	13000	130000	17000	3300	49000	2400	13000	4000
全窒素	1.3	2.8	1.3	1.3	1.2	1.5	1.7	2.0	2.7	2.5	2.7	1.8
全燐	0.039	0.074	0.063	0.066	0.058	0.082	0.046	0.065	0.13	0.10	0.13	0.081

連番号	調査年度	河川名(地点名)	市町村名
13	2011	水原川(熊田橋)	福島市

項目	(1)	(2)	(3)	(4)	(5)	(6)	(7)	(8)	(9)	(10)	(11)	(12)
一般項目												
採取月日	4/11	5/9	6/7	7/4	8/1	9/5	10/4	11/1	12/1	1/5	2/1	3/1
採取時刻	10:50	11:00	13:40	13:10	14:20	14:15	13:30	11:35	11:00	8:20	9:10	14:30
天候	曇	晴	晴	曇	一時雨	曇	晴	晴	曇	雪	晴	曇
気温	14.0	20.3	27.9	27.1	20.2	27.0	18.0	15.8	5.1	−1.0	−3.0	6.5
水温	9.6	16.3	21.4	23.4	18.0	22.5	15.3	12.5	7.7	1.0	0.2	7.0
採取位置	流心	流心	流心	流心	流心	流心	流心	流心	流心	流心	流心	流心
採取水深	0.50	0.50	0.50	0.50	0.50	0.50	0.50	0.50	0.50	0.50	0.50	0.50
透視度	>1.00	0.61	>1.00	>1.00	0.59	>1.00	>1.00	>1.00	>1.00	>1.00	>1.00	>1.00
生活環境項目												
pH	7.5	7.1	7.4	7.4	7.4	7.4	7.4	7.3	7.4	7.5	7.5	7.4
DO	15.5	10.8	9.1	7.6	9.0	8.3	9.7	11.0	11.7	13.7	14.6	12.2
BOD	1.2	1.0	0.9	1.1	<0.5	0.7	<0.5	<0.5	0.7	<0.5	0.7	0.9
COD	1.7	2.6	2.8	3.9	2.2	2.7	1.0	1.1	1.1	1.1	1.9	1.8
SS	3	8	4	6	7	4	1	2	1	<1	2	2
大腸菌群数	490	2800	4900	35000	13000	11000	3300	220	790	170	230	330
全窒素	0.40	0.75	0.47	0.55	0.58	0.39	0.52	0.45	0.50	0.46	0.62	0.74
全燐	0.013	0.044	0.019	0.037	0.011	0.026	0.013	0.014	0.016	0.011	0.011	0.017

連番号	調査年度	河川名(地点名)	市町村名
14	2011	立田川(立田川橋)	福島市

項目	(1)	(2)	(3)	(4)	(5)	(6)	(7)	(8)	(9)	(10)	(11)	(12)
一般項目												
採取月日	4/11	5/9	6/7	7/4	8/1	9/5	10/4	11/1	12/1	1/5	2/1	3/1
採取時刻	8:10	9:15	11:25	10:35	13:15	10:40	11:10	9:25	10:15	9:45	10:25	12:05
天候	曇	晴	晴	曇	一時雨	曇	晴	晴	曇	雪	晴	曇
気温	10.0	19.0	25.0	25.0	19.6	23.8	17.5	12.0	5.0	1.0	−0.5	5.4
水温	8.7	16.7	23.2	24.0	20.2	23.0	16.0	11.9	7.4	2.0	1.0	6.4
採取位置	流心	流心	流心	流心	流心	流心	流心	流心	流心	流心	流心	流心
採取水深	0.50	0.50	0.50	0.50	0.50	0.50	0.50	0.50	0.50	0.50	0.50	0.50
透視度	>1.00	>1.00	>1.00	>1.00	0.76	>1.00	>1.00	>1.00	>1.00	>1.00	>1.00	0.80
生活環境項目												
pH	7.8	8.0	7.8	7.7	7.8	7.8	7.9	7.8	7.7	7.8	7.7	7.7
DO	15.5	11.5	9.6	7.5	8.4	8.4	11.1	12.2	10.6	12.8	12.0	12.4
BOD	3.2	1.9	2.9	1.8	1.3	1.6	0.8	1.1	9.3	1.9	38	11
COD	4.1	4.8	6.3	6.5	4.4	4.2	2.9	3.4	7.3	3.0	24	10
SS	5	2	11	7	5	3	<1	1	3	1	2	6
大腸菌群数	3300	17000	17000	79000	35000	49000	17000	13000	24000	4900	3300	1300
全窒素	2.5	2.4	2.2	2.1	1.8	2.7	2.6	2.4	3.0	3.4	5.0	3.1
全燐	0.078	0.083	0.12	0.14	0.096	0.11	0.072	0.093	0.13	0.075	0.26	0.13

連番号	調査年度	河川名(地点名)	市町村名
15	2011	小国川(伊達市との境界)	福島市

項目	(1)	(2)	(3)	(4)	(5)	(6)	(7)	(8)	(9)	(10)	(11)	(12)
一般項目												
採取月日	4/11	5/9	6/7	7/4	8/1	9/5	10/4	11/1	12/1	1/5	2/1	3/1
採取時刻	9:20	8:15	10:45	12:10	11:35	8:55	10:35	8:25	9:50	12:10	11:15	11:25
天候	曇	晴	晴	曇	一時雨	曇	晴	晴	曇	雪	晴	曇
気温	9.5	19.0	25.2	26.0	18.5	23.5	20.7	10.5	5.5	1.9	3.5	3.2
水温	8.5	14.9	18.6	25.5	20.8	21.4	14.6	10.5	7.0	1.6	1.0	4.1
採取位置	流心	流心	流心	流心	流心	流心	流心	流心	流心	流心	流心	流心
採取水深	0.50	0.50	0.50	0.50	0.50	0.50	0.50	0.50	0.50	0.50	0.50	0.50
透視度	>1.00	>1.00	>1.00	>1.00	0.61	>1.00	0.80	>1.00	>1.00	>1.00	>1.00	>1.00
生活環境項目												
pH	7.6	7.3	7.6	7.6	7.6	7.8	7.5	7.6	7.6	7.7	7.8	7.7
DO	13.9	9.9	9.5	7.6	9.7	8.5	10.9	11.3	11.7	13.5	14.2	13.6
BOD	2.1	1.7	1.5	1.3	1.5	0.9	0.9	0.9	1.4	1.2	2.1	1.7
COD	3.3	4.0	3.7	4.7	4.8	3.4	2.9	2.6	3.3	2.5	3.3	3.1
SS	4	4	3	5	15	1	8	1	2	1	<1	6
大腸菌群数	1300	2300	3300	79000	17000	33000	13000	780	7900	2300	4600	1300
全窒素	0.99	1.0	0.63	1.0	1.0	0.81	0.84	1.0	1.2	1.3	1.6	1.4
全燐	0.045	0.063	0.047	0.099	0.020	0.062	0.043	0.066	0.091	0.058	0.098	0.053

連番号	調査年度	河川名(地点名)	市町村名
16	2011	祓川(松川合流点前)	福島市

項目	(1)	(2)	(3)	(4)	(5)	(6)	(7)	(8)	(9)	(10)	(11)	(12)
一般項目												
採取月日	4/11	5/9	6/7	7/4	8/1	9/5	10/4	11/1	12/1	1/5	2/1	3/1
採取時刻	11:00	10:45	9:30	10:45	9:55	11:45	9:15	10:45	8:50	12:25	12:35	10:15
天候	曇	晴	晴	曇	一時雨	曇	晴	晴	曇	雪	晴	曇
気温	13.8	19.0	22.0	27.2	18.5	30.7	16.5	18.2	4.1	1.0	2.9	2.0
水温	10.5	14.0	16.0	19.6	18.0	21.6	15.0	14.5	10.2	6.5	6.1	7.4
採取位置	流心	流心	流心	流心	流心	流心	流心	流心	流心	流心	流心	流心
採取水深	0.50	0.50	0.50	0.50	0.50	0.50	0.50	0.50	0.50	0.50	0.50	0.50
透視度	>1.00	>1.00	>1.00	>1.00	>1.00	>1.00	>1.00	>1.00	>1.00	>1.00	>1.00	>1.00
生活環境項目												
pH	7.3	7.0	7.0	6.9	7.2	7.4	6.4	6.4	7.2	7.3	7.5	7.4
DO	13.5	9.9	10.0	8.5	9.3	8.9	10.3	10.2	10.9	12.1	12.2	12.0
BOD	1.4	1.0	0.7	0.6	0.6	0.7	0.5	<0.5	0.9	0.7	0.7	0.7
COD	1.9	1.2	<0.5	1.1	1.9	1.0	1.1	1.0	1.9	1.5	1.3	1.0
SS	5	3	1	1	5	<1	<1	<1	3	3	<1	<1
大腸菌群数	13000	1700	4900	4900	7900	79000	7900	3300	4900	790	3300	270
全窒素	1.1	1.0	0.85	0.82	0.75	1.1	1.5	1.4	1.6	1.6	1.6	1.5
全燐	0.014	0.012	0.008	0.016	0.012	0.028	0.016	0.011	0.026	0.017	0.014	0.017

連番号	調査年度	河川名(地点名)	市町村名
17	2011	胡桃川(向瀬上駅付近)	福島市

項目	(1)	(2)	(3)	(4)	(5)	(6)	(7)	(8)	(9)	(10)	(11)	(12)
一般項目												
採取月日	4/11	5/9	6/7	7/4	8/1	9/5	10/4	11/1	12/1	1/5	2/1	3/1
採取時刻	10:00	9:45	10:10	9:35	11:00	10:45	9:50	9:30	9:20	13:50	11:50	10:55
天候	曇	晴	晴	曇	一時雨	曇	晴	晴	曇	雪	晴	曇
気温	11.5	17.8	22.5	27.2	19.0	32.0	20.5	17.0	6.0	2.0	3.0	5.1
水温	10.5	17.5	21.5	25.2	21.0	26.0	16.0	13.0	7.5	3.5	1.5	5.2
採取位置	流心	流心	流心	流心	流心	流心	流心	流心	流心	流心	流心	流心
採取水深	0.50	0.50	0.50	0.50	0.50	0.50	0.50	0.50	0.50	0.50	0.50	0.50
透視度	0.60	0.55	0.68	0.52	0.50	>1.00	>1.00	>1.00	0.93	0.50	0.70	0.70
生活環境項目												
pH	7.8	7.4	7.6	7.3	7.4	7.5	7.4	7.4	7.5	7.8	7.6	7.7
DO	14.3	9.6	9.0	6.3	7.4	7.6	8.5	8.4	7.8	11.4	11.3	12.1
BOD	18	5.3	4.0	2.4	2.4	2.8	2.2	3.3	8.2	14	12	5.4
COD	8.4	6.2	5.9	7.0	5.9	5.6	4.6	5.5	5.6	10	9.1	5.4
SS	9	18	13	24	26	3	2	5	5	6	6	5
大腸菌群数	28000	33000	17000	33000	17000	79000	24000	7900	13000	6300	7900	2200
全窒素	4.4	2.3	1.9	1.7	1.8	2.4	2.8	3.0	3.9	8.9	6.7	3.7
全燐	0.48	0.18	0.17	0.15	0.13	0.31	0.24	0.31	0.41	0.77	0.64	0.31

連番号	調査年度	河川名(地点名)	市町村名
18	2011	六角川(賽の神橋)	二本松市

項目	(1)	(2)	(3)	(4)	(5)	(6)
一般項目						
採取月日	9/14	12/14				
採取時刻	10:10	9:45				
天候	晴れ	晴れ				
気温	28.5	3.2				
水温	25.5	4.8				
採取位置	流心	流心				
採取水深	0.06	0.04				
生活環境項目						
pH	7.6	7.4				
DO	8.8	9.8				
BOD	1.3	4.4				
COD	5.5	5.8				
SS	2.6	2.3				
大腸菌群数	330000	33000				
n-ヘキサン抽出物質	0.5	1.1				
全窒素	1.9	3.0				
全燐	0.18	0.20				

連番号	調査年度	河川名(地点名)	市町村名
19	2011	鯉川(鯉川橋)	二本松市

項目	(1)	(2)	(3)	(4)	(5)	(6)
一般項目						
採取月日	9/14	12/14				
採取時刻	10:25	10:00				
天候	晴れ	晴れ				
気温	28.9	4.4				
水温	25.4	4.7				
採取位置	流心	流心				
採取水深	0.06	0.06				
生活環境項目						
pH	7.7	7.5				
DO	8.7	11.0				
BOD	3.0	3.9				
COD	6.5	5.5				
SS	3.3	1.9				
大腸菌群数	330000	33000				
n-ヘキサン抽出物質	0.6	0.9				
全窒素	1.9	1.9				
全燐	0.16	0.10				

連番号	調査年度	河川名(地点名)	市町村名
20	2011	鯉川(天皇田橋)	二本松市

項目	(1)	(2)	(3)	(4)	(5)	(6)
一般項目						
採取月日	9/14	12/14				
採取時刻	10:40	10:15				
天候	晴れ	晴れ				
気温	29	4.5				
水温	25.5	5.1				
採取位置	流心	流心				
採取水深	0.1	0.1				
生活環境項目						
pH	8	7.5				
DO	10	12				
BOD	1.6	2.1				
COD	3.9	4.4				
SS	2.1	1.7				
大腸菌群数	79000	79000				
n-ヘキサン抽出物質	0.5	0.7				
全窒素	0.5	1.7				
全燐	0.2	0.12				

連番号	調査年度	河川名(地点名)	市町村名
21	2011	杉田川(杉田橋)	二本松市

項目	(1)	(2)	(3)	(4)	(5)	(6)
一般項目						
採取月日	9/14	12/14				
採取時刻	14:00	12:55				
天候	晴れ	晴れ				
気温	31	8.1				
水温	25.5	5.5				
採取位置	流心	左岸				
採取水深	0.1	0.08				
生活環境項目						
pH	7.6	7.4				
DO	9.6	12.0				
BOD	0.9	1.3				
COD	2.8	1.9				
SS	3.4	3.2				
大腸菌群数	49000	1700				
n-ヘキサン抽出物質	0.7	1.1				
全窒素	0.7	0.8				
全燐	<0.06	<0.06				

連番号	調査年度	河川名(地点名)	市町村名
22	2011	羽石川(木藤次郎内橋)	二本松市

項目	(1)	(2)	(3)	(4)	(5)	(6)
一般項目						
採取月日	9/14	12/14				
採取時刻	16:20	13:35				
天候	晴れ	晴れ				
気温	26.5	9.2				
水温	24	7.4				
採取位置	流心	流心				
採取水深	0.08	0..06				
生活環境項目						
pH	7.7	7.6				
DO	1.6	2.3				
BOD	4.3	4.4				
COD	7.9	11				
SS	8.6	1.5				
大腸菌群数	130000	7900				
n-ヘキサン抽出物質	0.5	0.7				
全窒素	1.4	2.2				
全燐	0.88	0.09				

連番号	調査年度	河川名(地点名)	市町村名
23	2011	平石川(八串遠橋)	二本松市

項目	(1)	(2)	(3)	(4)	(5)	(6)
一般項目						
採取月日	9/14	12/14				
採取時刻	8:08	8:30				
天候	晴れ	晴れ				
気温	30.8	3.6				
水温	21.1	3				
採取位置	左岸	流心				
採取水深	0.04	0.04				
生活環境項目						
pH	7.7	7.6				
DO	8.6	12				
BOD	0.3	0.9				
COD	3.2	2.6				
SS	2.1	＜1.0				
大腸菌群数	79000	4600				
n-ヘキサン抽出物質	1.1	1.1				
全窒素	2.9	3.6				
全燐	0.08	〈0.06				

連番号	調査年度	河川名(地点名)	市町村名
24	2011	原瀬川(蟹澤橋)	二本松市

項目	(1)	(2)	(3)	(4)	(5)	(6)
一般項目						
採取月日	9/14	12/14				
採取時刻	9:20	9:05				
天候	晴れ	晴れ				
気温	27	0.4				
水温	19.8	4.5				
採取位置	左岸	左岸				
採取水深	0.12	0.12				
生活環境項目						
pH	7.5	7.4				
DO	9.5	12				
BOD	1	0.5				
COD	2.3	1.7				
SS	＜1.0	＜1.0				
大腸菌群数	130000	210				
n-ヘキサン抽出物質	1	1.3				
全窒素	0.71	0.6				
全燐	〈0.06	〈0.06				

連番号	調査年度	河川名(地点名)	市町村名
25	2011	払川(加持内橋)	二本松市

項目	(1)	(2)	(3)	(4)	(5)	(6)
一般項目						
採取月日	9/14	12/14				
採取時刻	12:35	12:10				
天候	晴れ	晴れ				
気温	29.6	7.4				
水温	23.6	6.5				
採取位置	流心	流心				
採取水深	0.06	0.08				
生活環境項目						
pH	7.6	7.5				
DO	8.4	12				
BOD	0.8	0.7				
COD	2.9	1.6				
SS	7.9	1				
大腸菌群数	33000	2300				
n-ヘキサン抽出物質	0.7	1.2				
全窒素	1.7	2.7				
全燐	〈0.06	〈0.06				

連番号	調査年度	河川名(地点名)	市町村名
26	2011	払川(田子屋橋)	二本松市

項目	(1)	(2)	(3)	(4)	(5)	(6)
一般項目						
採取月日	9/14	12/14				
採取時刻	8:40	8:35				
天候	晴れ	晴れ				
気温	26.5	−0.9				
水温	21	7.6				
採取位置	流心	流心				
採取水深	0.06	0.04				
生活環境項目						
pH	7.6	7.3				
DO	8.5	12				
BOD	1	1.6				
COD	3	3				
SS	5	3.8				
大腸菌群数	130000	4900				
n−ヘキサン抽出物質	0.8	1.1				
全窒素	1.4	1.6				
全燐	〈0.06	〈0.06				

連番号	調査年度	河川名(地点名)	市町村名
27	2011	油井川(荒神橋)	二本松市

項目	(1)	(2)	(3)	(4)	(5)	(6)
一般項目						
採取月日	9/14	12/14				
採取時刻	12:55	12:30				
天候	晴れ	晴れ				
気温	29.5	7.6				
水温	19.8	5.1				
採取位置	流心	流心				
採取水深	0.2	0.2				
生活環境項目						
pH	7.2	7.3				
DO	8.9	12				
BOD	0.8	1.5				
COD	1.1	1				
SS	1.7	＜1.0				
大腸菌群数	13000	220				
n−ヘキサン抽出物質	0.7	1.9				
全窒素	0.26	0.24				
全燐	〈0.06	〈0.06				

連番号	調査年度	河川名(地点名)	市町村名
28	2011	油井川(油井川橋付近)	二本松市

項目	(1)	(2)	(3)	(4)	(5)	(6)
一般項目						
採取月日	9/14	12/14				
採取時刻	11:00	10:30				
天候	晴れ	晴れ				
気温	30.1	4.9				
水温	24	4.2				
採取位置	流心	流心				
採取水深	0.12	0.1				
生活環境項目						
pH	7.3	7.2				
DO	10	12				
BOD	0.9	0.8				
COD	2.6	2				
SS	7	2				
大腸菌群数	130000	11000				
n−ヘキサン抽出物質	0.5	0.9				
全窒素	0.92	1				
全燐	〈0.06	〈0.06				

連番号	調査年度	河川名(地点名)	市町村名
29	2011	阿武隈川(菅田橋)	二本松市

項目	(1)	(2)	(3)	(4)	(5)	(6)
一般項目						
採取月日	9/14	12/14				
採取時刻	14:20	13:15				
天候	晴れ	晴れ				
気温	29.5	9.2				
水温	26.2	5.4				
採取位置	左岸	左岸				
採取水深	0.4	0.04				
生活環境項目						
pH	7.8	7.6				
DO	8.4	12				
BOD	1.2	1.7				
COD	3.6	2.7				
SS	5.9	2				
大腸菌群数	23000	7900				
n−ヘキサン抽出物質	0.7	1.7				
全窒素	1.5	1.8				
全燐	0.09	0.06				

連番号	調査年度	河川名(地点名)	市町村名
30	2011	阿武隈川(智恵子大橋)	二本松市

項目	(1)	(2)	(3)	(4)	(5)	(6)
一般項目						
採取月日	9/14	12/14				
採取時刻	12:59	13:27				
天候	晴れ	晴れ				
気温	33.3	11.5				
水温	27	6.5				
採取位置	流心	流心				
採取水深	0.2	0.2				
生活環境項目						
pH	7.7	7.6				
DO	7.8	11				
BOD	1.4	1.7				
COD	4	3.3				
SS	6.3	2.5				
大腸菌群数	13000	7900				
n−ヘキサン抽出物質	0.8	1.6				
全窒素	1.8	2.4				
全燐	0.09	0.07				

連番号	調査年度	河川名(地点名)	市町村名
31	2011	阿武隈川(国体カヌーゴール)	二本松市

項目	(1)	(2)	(3)	(4)	(5)	(6)
一般項目						
採取月日	9/14	12/14				
採取時刻	12:35	12:59				
天候	晴れ	晴れ				
気温	29.7	12.6				
水温	26	6				
採取位置	右岸	右岸				
採取水深	0.2	0.2				
生活環境項目						
pH	7.8	7.7				
DO	7.9	12				
BOD	1.3	1.3				
COD	3.8	3.2				
SS	6.7	2.2				
大腸菌群数	13000	3300				
n−ヘキサン抽出物質	1.1	1.4				
全窒素	1.8	2.2				
全燐	0.08	0.06				

連番号	調査年度	河川名(地点名)	市町村名
32	2011	阿武隈川(漕艇場)	二本松市

項目	(1)	(2)	(3)	(4)	(5)	(6)
一般項目						
採取月日	9/14	12/14				
採取時刻	12:10	14:23				
天候	曇り	晴れ				
気温	33	14				
水温	26.4	6.5				
採取位置	右岸	右岸				
採取水深	0.2	0.2				
生活環境項目						
pH	7.7	7.7				
DO	8.1	12				
BOD	1.3	1.4				
COD	3.9	3.3				
SS	6.1	2.9				
大腸菌群数	13000	2300				
n−ヘキサン抽出物質	1.4	＜0.5				
全窒素	1.6	2.2				
全燐	0.07	0.06				

連番号	調査年度	河川名(地点名)	市町村名
33	2011	浅川(観音堂橋)	二本松市

項目	(1)	(2)	(3)	(4)	(5)	(6)
一般項目						
採取月日	9/14	12/14				
採取時刻	8:22	8:40				
天候	晴れ	晴れ				
気温	31.3	3.6				
水温	21.9	4.5				
採取位置	流心	流心				
採取水深	0.02	0.01				
生活環境項目						
pH	7.7	7.6				
DO	8.5	12				
BOD	1.9	3.2				
COD	4.6	3.6				
SS	5.5	1.5				
大腸菌群数	170000	23000				
n−ヘキサン抽出物質	0.6	1.6				
全窒素	2.2	3				
全燐	0.10	0.06				

連番号	調査年度	河川名(地点名)	市町村名
34	2011	水原川(観音堂橋)	二本松市

項目	(1)	(2)	(3)	(4)	(5)	(6)
一般項目						
採取月日	9/14	12/14				
採取時刻	11:55	11:20				
天候	晴れ	晴れ				
気温	29.8	5.9				
水温	26.1	4.7				
採取位置	流心	流心				
採取水深	0.1	0.1				
生活環境項目						
pH	7.7	7.2				
DO	8	12				
BOD	0.8	1.1				
COD	3.2	2.5				
SS	5	8.7				
大腸菌群数	130000	11000				
n−ヘキサン抽出物質	0.9	0.6				
全窒素	0.8	0.93				
全燐	＜0.06	＜0.06				

連番号	調査年度	河川名(地点名)	市町村名
35	2011	轟川(松葉橋)	二本松市

項目	(1)	(2)	(3)	(4)	(5)	(6)
一般項目						
採取月日	9/14	12/14				
採取時刻	11:55	11:20				
天候	晴れ	晴れ				
気温	29.8	5.9				
水温	26.1	4.7				
採取位置	流心	流心				
採取水深	0.1	0.1				
生活環境項目						
pH	7.3	7.2				
DO	8	12				
BOD	1.5	2.1				
COD	5.6	2.2				
SS	15	2.4				
大腸菌群数	230000	13000				
n−ヘキサン抽出物質	0.7	1				
全窒素	2.5	1.3				
全燐	0.12	＜0.06				

連番号	調査年度	河川名(地点名)	市町村名
36	2011	小浜川(前田橋)	二本松市

項目	(1)	(2)	(3)	(4)	(5)	(6)
一般項目						
採取月日	9/14	12/14				
採取時刻	10:35	8:59				
天候	晴れ	晴れ				
気温	20	3				
水温	16	4				
採取位置	流心	流心				
採取水深	0.05	0.05				
生活環境項目						
pH	7.6	7.6				
DO	9.5	12				
BOD	1	0.8				
COD	3.3	1.8				
SS	8.4	1.1				
大腸菌群数	23000	4900				
n−ヘキサン抽出物質	1.1	1.2				
全窒素	1.3	1.7				
全燐	＜0.06	＜0.06				

連番号	調査年度	河川名(地点名)	市町村名
37	2011	小浜川(柏木田橋)	二本松市

項目	(1)	(2)	(3)	(4)	(5)	(6)
一般項目						
採取月日	9/14	12/14				
採取時刻	9:33	14:59				
天候	晴れ	晴れ				
気温	19.6	10				
水温	14.9	6.1				
採取位置	流心	流心				
採取水深	0.06	0.05				
生活環境項目						
pH	7.8	7.7				
DO	10	12				
BOD	1	0.6				
COD	3.1	1.9				
SS	5.4	1				
大腸菌群数	33000	3300				
n−ヘキサン抽出物質	0.5	0.5				
全窒素	1.9	2.1				
全燐	0.06	0.19				

連番号	調査年度	河川名(地点名)	市町村名
38	2011	移川(川前橋)	二本松市

項目	(1)	(2)	(3)	(4)	(5)	(6)
一般項目						
採取月日	9/14	12/14				
採取時刻	14:08	9:20				
天候	晴れ	晴れ				
気温	32	4.3				
水温	22.5	4.1				
採取位置	流心	流心				
採取水深	0.09	0.08				
生活環境項目						
pH	7.9	7.7				
DO	8.4	12				
BOD	1	0.6				
COD	2.4	1.3				
SS	4.1	＜1.0				
大腸菌群数	49000	7900				
n−ヘキサン抽出物質	＜0.5	1				
全窒素	1.7	1.9				
全燐	〈0.06	〈0.06				

連番号	調査年度	河川名(地点名)	市町村名
39	2011	移川(移川橋付近)	二本松市

項目	(1)	(2)	(3)	(4)	(5)	(6)
一般項目						
採取月日	9/14	12/14				
採取時刻	13:18	14:48				
天候	晴れ	晴れ				
気温	30	10				
水温	24	5				
採取位置	流心	流心				
採取水深	0.1	0.1				
生活環境項目						
pH	7.9	7.7				
DO	8.7	12				
BOD	0.9	0.8				
COD	2.6	1.2				
SS	4.6	1				
大腸菌群数	79000	3300				
n−ヘキサン抽出物質	1.1	1.1				
全窒素	1.6	1.7				
全燐	〈0.06	〈0.06				

連番号	調査年度	河川名(地点名)	市町村名
40	2011	口太川(口太川橋)	二本松市

項目	(1)	(2)	(3)	(4)	(5)	(6)
一般項目						
採取月日	9/14	12/14				
採取時刻	9:25	9:55				
天候	晴れ	晴れ				
気温	32	6.6				
水温	21.1	3.5				
採取位置	流心	流心				
採取水深	0.1	0.06				
生活環境項目						
pH	7.7	7.7				
DO	9.1	12				
BOD	0.7	0.8				
COD	2.5	1.4				
SS	6.7	＜1.0				
大腸菌群数	23000	1300				
n−ヘキサン抽出物質	1	0.7				
全窒素	1.5	1.6				
全燐	〈0.06	〈0.06				

連番号	調査年度	河川名(地点名)	市町村名
41	2011	口太川(蛇淵橋)	二本松市

項目	(1)	(2)	(3)	(4)	(5)	(6)
一般項目						
採取月日	9/14	12/14				
採取時刻	11:19	12:42				
天候	晴れ	晴れ				
気温	33.8	11.7				
水温	24	5				
採取位置	流心	流心				
採取水深	0.1	0.1				
生活環境項目						
pH	7.9	7.8				
DO	9.1	12				
BOD	1.1	0.6				
COD	2.6	1.7				
SS	5	1.9				
大腸菌群数	23000	1300				
n−ヘキサン抽出物質	1	1.1				
全窒素	1.7	1.8				
全燐	0.08	＜0.06				

連番号	調査年度	河川名(地点名)	市町村名
42	2011	針道川(盤城橋)	二本松市

項目	(1)	(2)	(3)	(4)	(5)	(6)
一般項目						
採取月日	9/14	12/14				
採取時刻	10:45	11:04				
天候	晴れ	晴れ				
気温	33	7.5				
水温	22.8	6.4				
採取位置	流心	流心				
採取水深	0.04	0.1				
生活環境項目						
pH	7.8	7.7				
DO	8.8	11				
BOD	1	0.8				
COD	2.9	2.1				
SS	1.6	1.3				
大腸菌群数	33000	2300				
n−ヘキサン抽出物質	0.8	1.1				
全窒素	2.6	3				
全燐	0.06	<0.06				

連番号	調査年度	河川名(地点名)	市町村名
43	2011	木幡川(問屋橋)	二本松市

項目	(1)	(2)	(3)	(4)	(5)	(6)
一般項目						
採取月日	9/14	12/14				
採取時刻	11:51	14:06				
天候	曇り	晴れ				
気温	32.3	14				
水温	24.9	7				
採取位置	流心	流心				
採取水深	0.09	0.05				
生活環境項目						
pH	7.8	7.7				
DO	8.2	11				
BOD	0.9	0.7				
COD	3.1	2.7				
SS	3.5	<1.0				
大腸菌群数	11000	13000				
n−ヘキサン抽出物質	0.6	1.1				
全窒素	2.2	2.7				
全燐	0.10	〈0.06				

連番号	調査年度	河川名(地点名)	市町村名
44	2011	若宮川(早稲田橋)	二本松市

項目	(1)	(2)	(3)	(4)	(5)	(6)
一般項目						
採取月日	9/14	12/14				
採取時刻	11:33	13:47				
天候	晴れ	晴れ				
気温	32.2	13.9				
水温	27	7.6				
採取位置	流心	流心				
採取水深	0.04	0.04				
生活環境項目						
pH	7.5	7.7				
DO	7	11				
BOD	0.8	1.1				
COD	3.3	2.5				
SS	1.4	<1.0				
大腸菌群数	110000	11000				
n−ヘキサン抽出物質	1.1	0.9				
全窒素	1.7	2.2				
全燐	0.09	<0.06				

連番号	調査年度	河川名(地点名)	市町村名
45	2011	安達太田川(美女木下橋)	二本松市

項目	(1)	(2)	(3)	(4)	(5)	(6)
一般項目						
採取月日	9/14	12/14				
採取時刻	9:55	10:19				
天候	晴れ	晴れ				
気温	33.6	7.8				
水温	20.5	6				
採取位置	流心	流心				
採取水深	0.03	0.05				
生活環境項目						
pH	7.6	7.6				
DO	9	11				
BOD	1.2	0.8				
COD	2.5	2.2				
SS	3.8	1.6				
大腸菌群数	33000	1300				
n−ヘキサン抽出物質	1	1.1				
全窒素	1.9	2.1				
全燐	0.54	0.48				

連番号	調査年度	河川名(地点名)	市町村名
46	2011	安達太田川(河原田橋)	二本松市

項目	(1)	(2)	(3)	(4)	(5)	(6)
一般項目						
採取月日	9/14	12/14				
採取時刻	11:00	11:20				
天候	晴れ	晴れ				
気温	33	6.2				
水温	22	5.5				
採取位置	流心	流心				
採取水深	0.04	0.06				
生活環境項目						
pH	7.8	7.7				
DO	9	12				
BOD	1.2	1				
COD	2.3	1.5				
SS	3.6	<1.0				
大腸菌群数	33000	13000				
n−ヘキサン抽出物質	1.3	0.9				
全窒素	1.5	1.7				
全燐	0.15	0.13				

連番号	調査年度	河川名(地点名)	市町村名
47	2011	立石川(支所前BOX)	二本松市

項目	(1)	(2)	(3)	(4)	(5)	(6)
一般項目						
採取月日	9/14	12/14				
採取時刻	10:13	10:40				
天候	晴れ	晴れ				
気温	32.4	8				
水温	21	6.6				
採取位置	流心	流心				
採取水深	0.04	0.06				
生活環境項目						
pH	7.7	7.7				
DO	8.9	11				
BOD	0.4	0.9				
COD	1.8	1.4				
SS	2.5	1.1				
大腸菌群数	79000	3300				
n−ヘキサン抽出物質	0.9	0.6				
全窒素	2.4	2.3				
全燐	<0.06	<0.06				

連番号	調査年度	河川名(地点名)	市町村名
48	2011	箕輪用水①(岳公園入口)	二本松市

項目	(1)	(2)	(3)	(4)	(5)	(6)
一般項目						
採取月日	9/14	12/14				
採取時刻	8:05	8:05				
天候	晴れ	晴れ				
気温	25.6	−1.8				
水温	21.1	8.5				
採取位置	流心	流心				
採取水深	0.04	0.06				
生活環境項目						
pH	4.2	4.2				
DO	8.2	10				
BOD	0.7	1.8				
COD	1.3	1.5				
SS	1.1	1.3				
大腸菌群数	1300	2300				
n−ヘキサン抽出物質	1	1.3				
全窒素	0.31	0.41				
全燐	<0.06	<0.06				

連番号	調査年度	河川名(地点名)	市町村名
49	2011	箕輪用水②(岳温泉大和)	二本松市

項目	(1)	(2)	(3)	(4)	(5)	(6)
一般項目						
採取月日	9/14	12/14				
採取時刻	8:20	8:20				
天候	晴れ	晴れ				
気温	25.8	−0.6				
水温	21	8.4				
採取位置	流心	流心				
採取水深	0.04	0.04				
生活環境項目						
pH	4.9	4.9				
DO	8.1	10				
BOD	1.7	1.3				
COD	1.3	1.5				
SS	3.2	2.9				
大腸菌群数	4900	13000				
n−ヘキサン抽出物質	1.2	1				
全窒素	0.35	0.41				
全燐	<0.06	<0.06				

連番号	調査年度	河川名(地点名)	市町村名
50	2011	箕輪用水③(岳温泉横森)	二本松市

項目	(1)	(2)	(3)	(4)	(5)	(6)
一般項目						
採取月日	9/14	12/14				
採取時刻	8:55	8:45				
天候	晴れ	晴れ				
気温	26.5	−0.6				
水温	21.4	7.6				
採取位置	流心	流心				
採取水深	0.04	0.04				
生活環境項目						
pH	5.2	5.2				
DO	9.6	11				
BOD	1.6	0.8				
COD	1.8	1.7				
SS	6.4	3.4				
大腸菌群数	2300	4900				
n−ヘキサン抽出物質	1.2	1.4				
全窒素	0.37	0.41				
全燐	＜0.06	＜0.06				

連番号	調査年度	河川名(地点名)	市町村名
51	2011	箕輪用水④(岳温泉横森)	二本松市

項目	(1)	(2)	(3)	(4)	(5)	(6)
一般項目						
採取月日	9/14	12/14				
採取時刻	8:40	8:35				
天候	晴れ	晴れ				
気温	26.5	−0.9				
水温	21	7.6				
採取位置	流心	流心				
採取水深	0.06	0.04				
生活環境項目						
pH	5.3	5.3				
DO	8.6	11				
BOD	1.8	0.5				
COD	1.8	1.9				
SS	4.7	3.5				
大腸菌群数	2300	13000				
n−ヘキサン抽出物質	0.8	0.8				
全窒素	0.37	0.39				
全燐	＜0.06	＜0.06				

連番号	調査年度	河川名 (地点名)	市町村名
52	2011	古川(猫川橋)	伊達市

項目	(1)	(2)	(3)	(4)	(5)	(6)
一般項目						
採取月日	6/6	10/3				
採取時刻	13:40	11:45				
天候	晴	晴				
気温	27	19.3				
水温	25	16.9				
流量	0.27	0.2				
採取位置	流心	流心				
透視度	0.46	0.73				
生活環境項目						
pH	7.3	6.7				
DO	7.4	5.6				
BOD	7.4	13				
COD	8.8	11				
SS	30	19				
大腸菌群数	110000	49000				
n−ヘキサン抽出物質	＜0.5	＜0.5				
全窒素	2.7	4.8				
全燐	0.58	0.34				

連番号	調査年度	河川名 (地点名)	市町村名
53	2011	東根川(下中瀬橋)	伊達市

項目	(1)	(2)	(3)	(4)	(5)	(6)
一般項目						
採取月日	6/6	10/3				
採取時刻	14:00	12:10				
天候	晴	晴				
気温	27.5	19.6				
水温	22.5	17.4				
流量	0.32	0.065				
採取位置	流心	流心				
透視度	0.9	0.94				
生活環境項目						
pH	7.3	7				
DO	8.4	9.6				
BOD	2.2	1.5				
COD	4.4	3				
SS	5	3				
大腸菌群数	24000	24000				
n−ヘキサン抽出物質	＜0.5	＜0.5				
全窒素	2	2.5				
全燐	0.095	0.09				

連番号	調査年度	河川名 (地点名)	市町村名
54	2011	伝樋川(上大鳥橋)	伊達市

項目	(1)	(2)	(3)	(4)	(5)	(6)
一般項目						
採取月日	6/6	10/3				
採取時刻	9:10	9:05				
天候	晴	晴				
気温	23.1	17				
水温	20.6	14.2				
流量	0.17	0.049				
採取位置	流心	流心				
透視度	0.47	0.6				
生活環境項目						
pH	7.2	7.3				
DO	8	10				
BOD	2.4	1.5				
COD	6	4				
SS	19	6				
大腸菌群数	11000	79000				
n−ヘキサン抽出物質	＜0.5	＜0.5				
全窒素	1.5	2.2				
全燐	0.086	0.08				

連番号	調査年度	河川名 (地点名)	市町村名
55	2011	小国川(荒屋敷橋下)	伊達市

項目	(1)	(2)	(3)	(4)	(5)	(6)
一般項目						
採取月日	6/6	10/3				
採取時刻	12:10	11:55				
天候	晴	晴				
気温	22.4	15.5				
水温	23.6	16.9				
流量	0.21	0.63				
採取位置	流心	流心				
透視度	＞1.0	＞1.0				
生活環境項目						
pH	7.8	8				
DO	8.4	11				
BOD	7.2	3.3				
COD	14	4.9				
SS	4	＜1				
大腸菌群数	24000	33000				
n−ヘキサン抽出物質	＜0.5	＜0.5				
全窒素	0.97	1.2				
全燐	0.081	0.059				

連番号	調査年度	河川名 (地点名)	市町村名
56	2011	小国川(滝ノ原2号橋下)	伊達市

項目	(1)	(2)	(3)	(4)	(5)	(6)
一般項目						
採取月日	6/6	10/3				
採取時刻	9:40	9:25				
天候	晴	晴				
気温	22.4	15.1				
水温	21.2	14.9				
流量	0.36	0.31				
採取位置	流心	流心				
透視度	＞1.0	＞1.0				
生活環境項目						
pH	7.8	7.9				
DO	8.6	9.9				
BOD	2.6	1.8				
COD	6	3.8				
SS	6	＜1				
大腸菌群数	4900	13000				
n−ヘキサン抽出物質	＜0.5	＜0.5				
全窒素	1.7	1.8				
全燐	0.13	0.065				

連番号	調査年度	河川名 (地点名)	市町村名
57	2011	広瀬川(田開作橋下)	伊達市

項目	(1)	(2)	(3)	(4)	(5)	(6)
一般項目						
採取月日	6/6	10/3				
採取時刻	11:20	11:20				
天候	晴	晴				
気温	20.4	13.4				
水温	21.6	15				
流量	1.32	1.93				
採取位置	流心	流心				
透視度	＞1.0	0.77				
生活環境項目						
pH	7.8	7.6				
DO	9.1	10.2				
BOD	1.4	0.5				
COD	3.4	2.3				
SS	1	5				
大腸菌群数	24000	3300				
n−ヘキサン抽出物質	＜0.5	＜0.5				
全窒素	1.5	1.6				
全燐	0.082	0.047				

連番号	調査年度	河川名 （地点名）	市町村名
58	2011	広瀬川(二村橋下)	伊達市

項目	(1)	(2)	(3)	(4)	(5)	(6)
一般項目						
採取月日	6/6	10/3				
採取時刻	10:15	9:50				
天候	晴	晴				
気温	23.2	17.2				
水温	20.5	13.7				
流量	1.56	2.99				
採取位置	流心	流心				
透視度	＞1.0	＞1.0				
生活環境項目						
pH	7.8	7.7				
DO	8.9	10.3				
BOD	1.4	0.7				
COD	3.3	2.6				
SS	2	2				
大腸菌群数	4900	33000				
n－ヘキサン抽出物質	＜0.5	＜0.5				
全窒素	1.4	1.6				
全燐	0.064	0.043				

連番号	調査年度	河川名 （地点名）	市町村名
59	2011	広瀬川(前柳地内)	伊達市

項目	(1)	(2)	(3)	(4)	(5)	(6)
一般項目						
採取月日	6/6	10/3				
採取時刻	11:05	11:10				
天候	晴	晴				
気温	20.7	12.3				
水温	21	15.1				
流量	1.33	2.54				
採取位置	流心	流心				
透視度	＞1.0	＞1.0				
生活環境項目						
pH	7.7	7.6				
DO	9	10				
BOD	1.5	0.5				
COD	3.5	2.3				
SS	2	3				
大腸菌群数	24000	7900				
n－ヘキサン抽出物質	＜0.5	＜0.5				
全窒素	1.4	1.5				
全燐	0.076	0.043				

連番号	調査年度	河川名 （地点名）	市町村名
60	2011	広瀬川(観音橋)	伊達市

項目	(1)	(2)	(3)	(4)	(5)	(6)
一般項目						
採取月日	6/6	10/3				
採取時刻	10:35	10:10				
天候	晴	晴				
気温	23.9	17.4				
水温	21.7	14.6				
流量	2.18	3.34				
採取位置	流心	流心				
透視度	＞1.0	＞1.0				
生活環境項目						
pH	7.9	7.8				
DO	9.2	10.3				
BOD	1.4	0.7				
COD	3.5	2.5				
SS	3	＜1				
大腸菌群数	3300	33000				
n－ヘキサン抽出物質	＜0.5	＜0.5				
全窒素	1.5	1.7				
全燐	0.076	0.041				

連番号	調査年度	河川名 （地点名）	市町村名
61	2011	広瀬川(第2湛防)	伊達市

項目	(1)	(2)	(3)	(4)	(5)	(6)
一般項目						
採取月日	6/6	10/3				
採取時刻	11:55	11:20				
天候	晴	晴				
気温	23.6	19.1				
水温	23.7	15.8				
流量	2.22	4.29				
採取位置	流心	流心				
透視度	0.8	＞1.0				
生活環境項目						
pH	7.6	7.6				
DO	8.7	10.6				
BOD	1.9	0.9				
COD	4.5	3.5				
SS	9	3				
大腸菌群数	7900	13000				
n－ヘキサン抽出物質	＜0.5	＜0.5				
全窒素	1.6	2				
全燐	0.085	0.05				

連番号	調査年度	河川名 （地点名）	市町村名
62	2011	石田川(土関橋下)	伊達市

項目	(1)	(2)	(3)	(4)	(5)	(6)
一般項目						
採取月日	6/6	10/3				
採取時刻	11:45	11:40				
天候	晴	晴				
気温	20.8	15.1				
水温	21	15.5				
流量	0.38	0.21				
採取位置	流心	流心				
透視度	＞1.0	＞1.0				
生活環境項目						
pH	7.6	7.6				
DO	8.8	10				
BOD	1.1	0.5				
COD	2.8	2.4				
SS	2	＜1				
大腸菌群数	3300	14000				
n－ヘキサン抽出物質	＜0.5	＜0.5				
全窒素	1.2	1.2				
全燐	0.041	0.03				

連番号	調査年度	河川名 （地点名）	市町村名
63	2011	祓川(阿久津橋下)	伊達市

項目	(1)	(2)	(3)	(4)	(5)	(6)
一般項目						
採取月日	6/6	10/3				
採取時刻	10:00	9:35				
天候	晴	晴				
気温	23.1	16.8				
水温	18.1	13.8				
流量	0.17	0.38				
採取位置	流心	流心				
透視度	＞1.0	＞1.0				
生活環境項目						
pH	7.4	7.6				
DO	9.1	9.9				
BOD	1.1	0.6				
COD	2.6	2.3				
SS	2	＜1				
大腸菌群数	4600	11000				
n－ヘキサン抽出物質	＜0.5	＜0.5				
全窒素	1.4	1.4				
全燐	0.037	0.03				

連番号	調査年度	河川名 （地点名）	市町村名
64	2011	布川(広瀬川合流前)	伊達市

項目	(1)	(2)	(3)	(4)	(5)	(6)
一般項目						
採取月日	6/6	10/3				
採取時刻	10:50	10:50				
天候	晴	晴				
気温	21.5	12.1				
水温	18	13.4				
流量	0.18	0.43				
採取位置	流心	流心				
透視度	＞1.0	＞1.0				
生活環境項目						
pH	7.5	7.5				
DO	9.2	10.4				
BOD	0.9	＜0.5				
COD	2.7	2.5				
SS	3	3				
大腸菌群数	3300	3300				
n－ヘキサン抽出物質	＜0.5	＜0.5				
全窒素	0.74	0.81				
全燐	0.022	0.02				

連番号	調査年度	河川名 （地点名）	市町村名
65	2011	糠田川(広瀬川合流前)	伊達市

項目	(1)	(2)	(3)	(4)	(5)	(6)
一般項目						
採取月日	6/6	10/3				
採取時刻	10:15	10:20				
天候	晴	晴				
気温	21	11				
水温	19	15				
流量	0.076	0.066				
採取位置	流心	流心				
透視度	＞1.0	＞1.0				
生活環境項目						
pH	7.6	7.6				
DO	9.2	9.9				
BOD	2.5	1				
COD	4.6	3.7				
SS	5	2				
大腸菌群数	33000	24000				
n－ヘキサン抽出物質	＜0.5	＜0.5				
全窒素	1.4	2				
全燐	0.081	0.065				

連番号	調査年度	河川名 （地点名）	市町村名
66	2011	細布川(広瀬川合流前)	伊達市

項目	(1)	(2)	(3)	(4)	(5)	(6)
一般項目						
採取月日	6/6	10/3				
採取時刻	10:30	10:30				
天候	晴	晴				
気温	21	12				
水温	19.4	14.6				
流量	0.97	1.79				
採取位置	流心	流心				
透視度	＞1.0	＞1.0				
生活環境項目						
pH	7.6	7.5				
DO	9.1	10.1				
BOD	1.2	0.7				
COD	3.2	2.5				
SS	3	3				
大腸菌群数	24000	2300				
n－ヘキサン抽出物質	＜0.5	＜0.5				
全窒素	1.4	1.5				
全燐	0.068	0.043				

連番号	調査年度	河川名 （地点名）	市町村名
67	2011	塩野川(北新井橋)	伊達市

項目	(1)	(2)	(3)	(4)	(5)	(6)
一般項目						
採取月日	6/6	10/3				
採取時刻	10:55	10:25				
天候	晴	晴				
気温	24.9	17.9				
水温	20.5	14.3				
流量	0.11	0.31				
採取位置	流心	流心				
透視度	0.88	0.81				
生活環境項目						
pH	8	7.9				
DO	9.6	10.1				
BOD	1.2	1.4				
COD	3.5	3.3				
SS	4	5				
大腸菌群数	13000	7900				
n－ヘキサン抽出物質	＜0.5	＜0.5				
全窒素	1.4	1.4				
全燐	0.087	0.023				

連番号	調査年度	河川名 （地点名）	市町村名
68	2011	塩野川(広瀬川合流前)	伊達市

項目	(1)	(2)	(3)	(4)	(5)	(6)
一般項目						
採取月日	6/6	10/3				
採取時刻	11:15	10:40				
天候	晴	晴				
気温	25.1	18.9				
水温	22.3	15.4				
流量	0.13	0.25				
採取位置	流心	流心				
透視度	＞1.0	＞1.0				
生活環境項目						
pH	7.7	7.8				
DO	9.3	10.4				
BOD	1.9	1				
COD	4	3.1				
SS	2	3				
大腸菌群数	33000	24000				
n－ヘキサン抽出物質	＜0.5	＜0.5				
全窒素	1.6	1.5				
全燐	0.093	0.035				

連番号	調査年度	河川名 （地点名）	市町村名
69,70	2011	百日川(本宮市の始点，本宮市の終点)	本宮市

項目	(始点)	(終点)	(3)	(4)	(5)	(6)
一般項目						
採取月日	8/31	8/31				
採取時刻	9:35	9:51				
天候	曇	曇				
気温	25.5	25.0				
水温	20.5	21.5				
生活環境項目						
pH	7.8	7.8				
DO	9.1	8.5				
BOD	0.8	2.0				
SS	4.0	13.0				
大腸菌群数	49,000	130,000				

連番号	調査年度	河川名 （地点名）	市町村名
71,72	2011	安達太良川(本宮市の始点，本宮市の終点)	本宮市

項目	(始点)	(終点)	(3)	(4)	(5)	(6)
一般項目						
採取月日	8/31	8/31				
採取時刻	9:23	10:08				
天候	曇	曇				
気温	24.5	26.0				
水温	22.0	23.5				
生活環境項目						
pH	7.7	7.7				
DO	8.6	8.3				
BOD	2.9	2.3				
SS	25.0	14.0				
大腸菌群数	49,000	22,000				

連番号	調査年度	河川名 （地点名）	市町村名
73,74	2011	五百川(本宮市の始点，本宮市の終点)	本宮市

項目	(始点)	(終点)	(3)	(4)	(5)	(6)
一般項目						
採取月日	8/31	8/31				
採取時刻	14:55	14:33				
天候	曇	曇				
気温	26.0	27.5				
水温	24.0	24.9				
生活環境項目						
pH	7.6	7.6				
DO	8.3	8.7				
BOD	0.5	0.8				
SS	4.0	6.0				
大腸菌群数	49,000	24,000				

連番号	調査年度	河川名 （地点名）	市町村名
75,76	2011	仲川(本宮市の始点，本宮市の終点)	本宮市

項目	(始点)	(終点)	(3)	(4)	(5)	(6)
一般項目						
採取月日	8/31	8/31				
採取時刻	11:21	13:52				
天候	曇	曇				
気温	29.0	28.0				
水温	23.5	25.7				
生活環境項目						
pH	7.5	8.4				
DO	8.0	9.3				
BOD	3.0	1.7				
SS	25.0	4.0				
大腸菌群数	240,000	33,000				

連番号	調査年度	河川名 （地点名）	市町村名
77,78	2011	白岩川（本宮市の始点，本宮市の終点）	本宮市

項目	（始点）	（終点）	(3)	(4)	(5)	(6)
一般項目						
採取月日	8/31	8/31				
採取時刻	13:08	13:40				
天候	曇	曇				
気温	29.5	28.0				
水温	24.5	24.5				
生活環境項目						
pH	7.6	8.4				
DO	7.1	13.0				
BOD	2.0	2.1				
SS	4.0	5.0				
大腸菌群数	33,000	24,000				

連番号	調査年度	河川名 （地点名）	市町村名
79,80	2011	朝日出川（本宮市の始点，本宮市の終点）	本宮市

項目	（始点）	（終点）	(3)	(4)	(5)	(6)
一般項目						
採取月日	8/31	8/31				
採取時刻	11:45	13:25				
天候	曇	曇				
気温	28.3	29.5				
水温	22.8	22.5				
生活環境項目						
pH	7.9	7.9				
DO	9.3	8.5				
BOD	1.8	1.2				
SS	4.0	2.0				
大腸菌群数	79,000	79,000				

連番号	調査年度	河川名(地点名)	市町村名
81	2011	産ヶ沢川（内窪橋）	桑折町

項目	(1)	(2)	(3)	(4)	(5)	(6)
一般項目						
採取月日	8/17					
採取時刻	11:42					
天候	曇					
気温	33.0					
水温	23.5					
採取位置	流心					
透視度	0.49					
生活環境項目						
pH	7.8					
DO	8.7					
BOD	2					
SS	6.0					
大腸菌群数	22000					
n－ヘキサン抽出物質	＜0.5					

連番号	調査年度	河川名(地点名)	市町村名
82	2011	産ヶ沢川（万正寺橋）	桑折町

項目	(1)	(2)	(3)	(4)	(5)	(6)
一般項目						
採取月日	8/17					
採取時刻	12:04					
天候	曇					
気温	33.0					
水温	24.2					
採取位置	流心					
透視度	>1.00					
生活環境項目						
pH	7.6					
DO	9.0					
BOD	1					
SS	1.0					
大腸菌群数	79000					
n－ヘキサン抽出物質	＜0.5					

連番号	調査年度	河川名(地点名)	市町村名
83	2011	産ヶ沢川（産ヶ沢橋）	桑折町

項目	(1)	(2)	(3)	(4)	(5)	(6)
一般項目						
採取月日	8/17					
採取時刻	12:22					
天気	曇					
気温	33.0					
水温	26.0					
採取位置	流心					
透視度	>1.00					
生活環境項目						
pH	7.9					
DO	8.9					
BOD	2					
SS	1.8					
大腸菌群数	49000					
n－ヘキサン抽出物質	＜0.5					

連番号	調査年度	河川名 （地点名）	市町村名
84	2011	滝川（滝川橋下）	国見町

項目	(1)	(2)	(3)	(4)	(5)	(6)
一般項目						
採取月日	6/3	8/23	11/14	2/21		
採取時刻	13:30	15:25	13:30	14:00		
天候	曇り	曇り	曇り	曇り		
気温	27.0	25.3	13.0	5.5		
水温	21.4	23.0	12.3	5		
採取位置	左岸	左岸	左岸	左岸		
採取水深	0.5	0.5	0.5	0.5		
生活環境項目						
pH	7.7	7.8	8.0	8.0		
DO	9.2	9.1	11	10		
BOD	2.1	0.9	1.0	1.9		
SS	4	4	<1	6		
大腸菌群数	24000	130000	24000	3300		

連番号	調査年度	河川名 （地点名）	市町村名
85	2011	牛沢川（築舘橋）	国見町

項目	(1)	(2)	(3)	(4)	(5)	(6)
一般項目						
採取月日	6/3	8/23	11/14	2/21		
採取時刻	14:00	15:35	13:50	14:30		
天候	曇り	曇り	曇り	曇り		
気温	27.0	25.1	13.0	5.5		
水温	19.9	22.7	12.2	4.3		
採取位置	左岸	左岸	左岸	左岸		
採取水深	0.5	0.5	0.5	0.5		
生活環境項目						
pH	7.6	7.8	7.9	8.2		
DO	8.0	8.9	11	10		
BOD	2.3	1.1	1.3	1.1		
SS	22	3	2	2		
大腸菌群数	7900	49000	7900	490		

連番号	調査年度	河川名 （地点名）	市町村名
86	2011	広瀬川（南川俣橋）	川俣町

項目	(1)	(2)	(3)	(4)	(5)	(6)
一般項目						
採取月日	6/6	8/1	10/3	1/5		
採取時刻	9:10	10:15	9:00	10:35		
天候	晴	一時雨	晴	雪		
気温	15.5	18.9	9.4	1.5		
水温	16.8	18.5	12.7	2.5		
流量	0.34	0.76	0.56	0.17		
採取位置	流心	流心	流心	流心		
透視度	>1.00	0.65	>1.00	>1.00		
生活環境項目						
pH	7.6	7.8	7.5	7.7		
DO	9.4	9.5	10.2	13.1		
BOD	1.6	0.6	0.5	1.1		
COD	3.1	3.5	2.3	1.7		
SS	6	10	5	4		
大腸菌群数	4900	14000	2300	1300		
全窒素	1.0	1.0	1.2	1.3		
全燐	0.036	0.036	0.036	0.043		

連番号	調査年度	河川名 （地点名）	市町村名
87	2011	広瀬川（赤坂川合流前）	川俣町

項目	(1)	(2)	(3)	(4)	(5)	(6)
一般項目						
採取月日	6/6	8/1	10/3	1/5		
採取時刻	9:20	10:50	9:30	10:50		
天候	晴	一時雨	晴	雪		
気温	17.8	19.3	10.8	1.2		
水温	18.0	18.3	13.5	3.0		
流量	0.43	0.64	0.77	0.25		
採取位置	流心	流心	流心	流心		
透視度	>1.00	0.55	>1.00	>1.00		
生活環境項目						
pH	7.7	7.7	7.6	7.7		
DO	9.3	9.1	10.2	13.4		
BOD	2.4	1.3	1.4	3.7		
COD	3.6	3.0	2.3	2.2		
SS	5	7	7	5		
大腸菌群数	49000	49000	33000	11000		
全窒素	1.2	1.1	1.4	1.4		
全燐	0.063	0.052	0.047	0.056		

連番号	調査年度	河川名 （地点名）	市町村名
88	2011	広瀬川(倉作橋)	川俣町

項目	(1)	(2)	(3)	(4)	(5)	(6)
一般項目						
採取月日	6/6	8/1	10/3	1/5		
採取時刻	9:30	11:05	9:40	11:10		
天候	晴	一時雨	晴	雪		
気温	18.0	19.3	10.2	1.2		
水温	18.6	18.7	14.0	3.0		
流量	0.89	0.71	1.11	0.91		
採取位置	流心	流心	流心	流心		
透視度	>1.00	0.55	>1.00	>1.00		
生活環境項目						
pH	7.6	7.8	7.5	7.7		
DO	8.9	9.0	10.2	12.9		
BOD	4.1	1.8	1.8	5.1		
COD	4.8	4.3	3.4	3.7		
SS	5	2	6	5		
大腸菌群数	79000	79000	33000	33000		
全窒素	1.6	1.5	1.7	2.3		
全燐	0.120	0.098	0.082	0.120		

連番号	調査年度	河川名 （地点名）	市町村名
89	2011	広瀬川(房又橋)	川俣町

項目	(1)	(2)	(3)	(4)	(5)	(6)
一般項目						
採取月日	6/6	8/1	10/3	1/5		
採取時刻	9:50	11:30	9:55	11:30		
天候	晴	一時雨	晴	雪		
気温	18.8	19.1	9.7	0.9		
水温	18.3	18.9	13.5	2.5		
流量	0.93	1.2	1.72	0.85		
採取位置	流心	流心	流心	流心		
透視度	>1.00	0.68	>1.00	>1.00		
生活環境項目						
pH	7.7	7.7	7.7	7.7		
DO	8.8	9.0	10.2	13.1		
BOD	2.0	1.7	1.6	2.8		
COD	3.4	4.2	2.9	2.5		
SS	3	7	4	3.9		
大腸菌群数	24000	24000	24000	13000		
全窒素	1.5	1.6	1.7	2.0		
全燐	0.076	0.088	0.063	0.080		

連番号	調査年度	河川名(地点名)	市町村名
90	2011	五百川(小滝橋)	郡山市

項目	(1)	(2)	(3)	(4)	(5)	(6)
一般項目						
採取月日	8/3	2/15				
採取時刻	9:25	9:15				
天候	曇	曇				
気温	18.0	2.8				
水温	16.6	2.8				
流量	0.82	欠測				
採取位置	流心	流心				
採取水深	0.5	0.5				
透視度	>1	>1				
生活環境項目						
pH	7.5	7.3				
DO	9.2	13.6				
BOD	0.7	2.6				
COD	1.6	0.9				
SS	2	5				
大腸菌群数	1700	210				
全窒素	0.30	0.26				
全燐	0.008	0.006				
健康項目						
硝酸性窒素	0.3	0.3				
亜硝酸性窒素	<0.1	<0.1				
硝酸性窒素及び亜硝酸性窒素	0.4	0.4				
ふっ素	<0.08	0.10				
その他の項目						
オルト燐酸態燐	<0.003	欠測				
塩化物イオン	4	9				
MBAS	<0.01	<0.01				

連番号	調査年度	河川名(地点名)	市町村名
91	2011	五百川(富士垣橋)	郡山市

項目	(1)	(2)	(3)	(4)	(5)	(6)
一般項目						
採取月日	8/3	2/15				
採取時刻	10:00	9:40				
天候	曇	曇				
気温	21.5	3.3				
水温	19.7	3.1				
流量	0.32	欠測				
採取位置	流心	流心				
採取水深	0.5	0.5				
透視度	>1	>1				
生活環境項目						
pH	7.5	7.5				
DO	9.1	12				
BOD	0.9	1.6				
COD	1.8	1.5				
SS	2	1				
大腸菌群数	11000	1700				
全窒素	0.47	0.68				
全燐	0.013	0.003				
健康項目						
硝酸性窒素	0.5	0.7				
亜硝酸性窒素	<0.1	<0.1				
硝酸性窒素及び亜硝酸性窒素	0.6	0.8				
ふっ素	0.19	0.24				
その他の項目						
オルト燐酸態燐	<0.003	欠測				
塩化物イオン	7	11				
MBAS	<0.01	<0.01				

連番号	調査年度	河川名(地点名)	市町村名
92	2011	五百川(下関下橋)	郡山市

項目	(1)	(2)	(3)	(4)	(5)	(6)
一般項目						
採取月日	8/3	2/15				
採取時刻	10:50	10:05				
天候	曇	曇				
気温	22.6	5.0				
水温	21.0	3.0				
流量	0.93	欠測				
採取位置	流心	流心				
採取水深	0.5	0.5				
透視度	>1	>1				
生活環境項目						
pH	7.4	7.4				
DO	9.4	12				
BOD	1.5	2.2				
COD	2.4	1.9				
SS	4	<1				
大腸菌群数	22000	4900				
全窒素	0.47	0.64				
全燐	0.024	0.008				
健康項目						
カドミウム						
全シアン						
鉛						
六価クロム						
ヒ素						
総水銀						
アルキル水銀						
ジクロロメタン						
四塩化炭素						
1,2-ｼﾞｸﾛﾛｴﾀﾝ						
1,1-ｼﾞｸﾛﾛｴﾁﾚﾝ						
ｼｽ-1,2-ｼﾞｸﾛﾛｴﾁﾚﾝ						
1,1,1-ﾄﾘｸﾛﾛｴﾀﾝ						
1,1,2-ﾄﾘｸﾛﾛｴﾀﾝ						
ﾄﾘｸﾛﾛｴﾁﾚﾝ						
ﾃﾄﾗｸﾛﾛｴﾁﾚﾝ						
1,3-ｼﾞｸﾛﾛﾌﾟﾛﾍﾟﾝ						
ベンゼン						
セレン						
硝酸性窒素	0.5	0.6				
亜硝酸性窒素	<0.1	<0.1				
硝酸性窒素及び亜硝酸性窒素	0.6	0.7				
ふっ素	0.15	0.13				
その他の項目						
オルト燐酸態燐	<0.003	欠測				
塩化物イオン	8	15				
MBAS	0.02	<0.01				

連番号	調査年度	河川名(地点名)	市町村名
93	2011	五百川(五百川橋)	郡山市

項目	(1)	(2)	(3)	(4)	(5)	(6)
一般項目						
採取月日	8/3	2/15				
採取時刻	11:30	10:20				
天候	曇	曇				
気温	24.3	3.6				
水温	21.4	2.9				
流量	1.46	欠測				
採取位置	流心	流心				
採取水深	0.5	0.5				
透視度	>1	0.79				
生活環境項目						
pH	7.4	7.4				
DO	9.0	13.2				
BOD	1.0	2.7				
COD	2.5	2.7				
SS	4	2				
大腸菌群数	33000	79000				
全窒素	1.03	0.84				
全燐	0.14	0.016				
健康項目						
カドミウム	<0.001	<0.001				
全シアン	<0.1	<0.1				
鉛	<0.005	<0.005				
六価クロム	<0.02	<0.02				
ヒ素	<0.005	<0.005				
総水銀	<0.0005	<0.0005				
アルキル水銀	<0.0005	<0.0005				
ジクロロメタン	<0.002	<0.002				
四塩化炭素	<0.0002	<0.0002				
1,2-ｼﾞｸﾛﾛｴﾀﾝ	<0.0004	<0.0004				
1,1-ｼﾞｸﾛﾛｴﾁﾚﾝ	<0.002	<0.002				
ｼｽ-1,2-ｼﾞｸﾛﾛｴﾁﾚﾝ	<0.002	<0.002				
1,1,1-ﾄﾘｸﾛﾛｴﾀﾝ	<0.0005	<0.0005				
1,1,2-ﾄﾘｸﾛﾛｴﾀﾝ	<0.0006	<0.0006				
ﾄﾘｸﾛﾛｴﾁﾚﾝ	<0.002	<0.002				
ﾃﾄﾗｸﾛﾛｴﾁﾚﾝ	<0.0005	<0.0005				
1,3-ｼﾞｸﾛﾛﾌﾟﾛﾍﾟﾝ	<0.0002	<0.0002				
ベンゼン	<0.001	<0.001				
セレン	<0.002	<0.002				
硝酸性窒素	1.0	0.8				
亜硝酸性窒素	<0.1	<0.1				
硝酸性窒素及び亜硝酸性窒素	1.1	0.9				
ふっ素	0.17	0.12				
その他の項目						
オルト燐酸態燐	0.069	欠測				
塩化物イオン	9	17				
MBAS	0.01	0.01				

連番号	調査年度	河川名(地点名)	市町村名
94	2011	石筵川(離山橋)	郡山市

項目	(1)	(2)	(3)	(4)	(5)	(6)
一般項目						
採取月日	10/12					
採取時刻	10:00					
天候	晴					
気温	16.0					
水温	11.3					
流量	0.61					
採取位置	流心					
採取水深	0.5					
透視度	>1					
生活環境項目						
pH	7.2					
DO	10					
BOD	<0.5					
COD	1.9					
SS	1					
大腸菌群数	790					
全窒素	<0.05					
全燐	0.007					
健康項目						
硝酸性窒素	0.1					
亜硝酸性窒素	<0.1					
硝酸性窒素及び亜硝酸性窒素	0.2					
ふっ素	0.10					
その他の項目						
塩化物イオン	2					

連番号	調査年度	河川名(地点名)	市町村名
95	2011	石筵川(坂口橋)	郡山市

項目	(1)	(2)	(3)	(4)	(5)	(6)
一般項目						
採取月日	10/12					
採取時刻	10:15					
天候	晴					
気温	15.6					
水温	11.5					
流量	0.86					
採取位置	流心					
採取水深	0.5					
透視度	>1					
生活環境項目						
pH	7.4					
DO	9.9					
BOD	<0.5					
COD	1.7					
SS	1					
大腸菌群数	2200					
全窒素	0.11					
全燐	<0.003					
健康項目						
硝酸性窒素	0.3					
亜硝酸性窒素	<0.1					
硝酸性窒素及び亜硝酸性窒素	0.4					
ふっ素	0.08					
その他の項目						
塩化物イオン	2					

連番号	調査年度	河川名(地点名)	市町村名
96	2011	石筵川(五百川合流前)	郡山市

項目	(1)	(2)	(3)	(4)	(5)	(6)
一般項目						
採取月日	10/12					
採取時刻	12:05					
天候	晴					
気温	17.8					
水温	13.7					
流量	0.42					
採取位置	流心					
採取水深	0.5					
透視度	>1					
生活環境項目						
pH	7.5					
DO	10					
BOD	0.6					
COD	1.7					
SS	1					
大腸菌群数	7000					
全窒素	0.07					
全燐	欠測					
健康項目						
硝酸性窒素	0.3					
亜硝酸性窒素	<0.1					
硝酸性窒素及び亜硝酸性窒素	0.4					
ふっ素	0.08					
その他の項目						
オルト燐酸態燐						
塩化物イオン	3					
MBAS						

連番号	調査年度	河川名(地点名)	市町村名
97	2011	笹原川(明神橋)	郡山市

項目	(1)	(2)	(3)	(4)	(5)	(6)
一般項目						
採取月日	5/24	11/9				
採取時刻	9:35	9:30				
天候	曇	晴				
気温	13.7	10.7				
水温	12.2	10.0				
流量	0.19	0.02				
採取位置	流心	流心				
採取水深	0.5	0.5				
透視度	>1	>1				
生活環境項目						
pH	7.4	7.6				
DO	10	11				
BOD	0.6	0.6				
COD	1.6	1.2				
SS	1	<1				
大腸菌群数	1300	490				
全窒素	0.33	0.07				
全燐	0.003	<0.003				
健康項目						
硝酸性窒素	0.2	0.1				
亜硝酸性窒素	<0.1	<0.1				
硝酸性窒素及び亜硝酸性窒素	0.3	0.2				
ふっ素	0.16	0.10				
その他の項目						
オルト燐酸態燐	<0.003	欠測				
塩化物イオン	7	3				
MBAS	<0.01	<0.01				

連番号	調査年度	河川名(地点名)	市町村名
98	2011	笹原川(女男橋)	郡山市

項目	(1)	(2)	(3)	(4)	(5)	(6)
一般項目						
採取月日	5/24	11/9				
採取時刻	10:10	9:55				
天候	曇	晴				
気温	16.8	11.1				
水温	13.8	11.2				
流量	0.60	0.66				
採取位置	流心	流心				
採取水深	0.5	0.5				
透視度	>1	>1				
生活環境項目						
pH	7.8	7.4				
DO	10	11				
BOD	0.6	1.1				
COD	2.4	1.7				
SS	4	3				
大腸菌群数	7900	3300				
全窒素	0.50	0.13				
全燐	0.022	0.005				
健康項目						
カドミウム						
鉛						
ヒ素						
総水銀						
硝酸性窒素	0.3	0.2				
亜硝酸性窒素	<0.1	<0.1				
硝酸性窒素及び亜硝酸性窒素	0.4	0.3				
ふっ素	0.17	0.17				
その他の項目						
オルト燐酸態燐	0.015	欠測				
塩化物イオン	10	8				
MBAS	0.01	<0.01				

連番号	調査年度	河川名(地点名)	市町村名
99	2011	笹原川(成田橋)	郡山市

項目	(1)	(2)	(3)	(4)	(5)	(6)
一般項目						
採取月日	5/24	11/9				
採取時刻	10:25	10:15				
天候	曇	曇				
気温	16.3	11.6				
水温	14.0	11.2				
流量	2.36	1.12				
採取位置	流心	流心				
採取水深	0.5	0.5				
透視度	0.69	>1				
生活環境項目						
pH	7.2	7.3				
DO	10	11				
BOD	0.8	1.7				
COD	3.4	2.2				
SS	7	4				
大腸菌群数	11000	2400				
全窒素	0.60	0.31				
全燐	0.037	0.005				
健康項目						
カドミウム	<0.001	<0.001				
鉛	<0.005	<0.005				
ヒ素	<0.005	<0.005				
総水銀	<0.0005	<0.0005				
硝酸性窒素	0.3	0.3				
亜硝酸性窒素	0.1	<0.1				
硝酸性窒素及び亜硝酸性窒素	0.4	0.4				
ふっ素	0.18	0.17				
その他の項目						
オルト燐酸態燐	0.028	欠測				
塩化物イオン	11	8				
MBAS	0.02	<0.01				

連番号	調査年度	河川名(地点名)	市町村名
100	2011	笹原川(新橋)	郡山市

項目	(1)	(2)	(3)	(4)	(5)	(6)
一般項目						
採取月日	5/24	11/9				
採取時刻	11:05	10:50				
天候	曇	晴				
気温	17.8	12.1				
水温	14.5	11.8				
流量	2.20	1.52				
採取位置	流心	流心				
採取水深	0.5	0.5				
透視度	0.52	0.89				
生活環境項目						
pH	7.3	7.5				
DO	10	11				
BOD	1.5	1.8				
COD	3.9	2.9				
SS	11	5				
大腸菌群数	24000	7900				
全窒素	0.80	0.28				
全燐	0.079	0.027				
健康項目						
ジクロロメタン	<0.002	<0.002				
四塩化炭素	<0.0002	<0.0002				
1,2-ｼﾞｸﾛﾛｴﾀﾝ	<0.0004	<0.0004				
1,1-ｼﾞｸﾛﾛｴﾁﾚﾝ	<0.002	<0.002				
ｼｽ-1,2-ｼﾞｸﾛﾛｴﾁﾚﾝ	<0.002	<0.002				
1,1,1-ﾄﾘｸﾛﾛｴﾀﾝ	<0.0005	<0.0005				
1,1,2-ﾄﾘｸﾛﾛｴﾀﾝ	<0.0006	<0.0006				
ﾄﾘｸﾛﾛｴﾁﾚﾝ	<0.002	<0.002				
ﾃﾄﾗｸﾛﾛｴﾁﾚﾝ	<0.0005	<0.0005				
1,3-ｼﾞｸﾛﾛﾌﾟﾛﾍﾟﾝ	<0.0002	<0.0002				
ベンゼン	<0.001	<0.001				
硝酸性窒素	0.3	0.4				
亜硝酸性窒素	<0.1	<0.1				
硝酸性窒素及び亜硝酸性窒素	0.4	0.5				
ふっ素	0.24	0.29				
その他の項目						
オルト燐酸態燐	0.062	欠測				
塩化物イオン	12	12				
MBAS	<0.01	0.02				

連番号	調査年度	河川名(地点名)	市町村名
101	2011	笹原川(新栄橋)	郡山市

項目	(1)	(2)	(3)	(4)	(5)	(6)
一般項目						
採取月日	5/24	11/9				
採取時刻	10:45	10:30				
天候	曇	曇				
気温	17.9	12.1				
水温	14.5	11.4				
流量	2.64	1.79				
採取位置	流心	流心				
採取水深	0.5	0.5				
透視度	0.40	0.59				
生活環境項目						
pH	7.2	7.3				
DO	10	11				
BOD	1.3	1.7				
COD	3.9	3.6				
SS	13	5				
大腸菌群数	11000	7900				
全窒素	0.76	0.42				
全燐	0.064	0.007				
健康項目						
ジクロロメタン						
四塩化炭素						
1,2-ｼﾞｸﾛﾛｴﾀﾝ						
1,1-ｼﾞｸﾛﾛｴﾁﾚﾝ						
ｼｽ-1,2-ｼﾞｸﾛﾛｴﾁﾚﾝ						
1,1,1-ﾄﾘｸﾛﾛｴﾀﾝ						
1,1,2-ﾄﾘｸﾛﾛｴﾀﾝ						
ﾄﾘｸﾛﾛｴﾁﾚﾝ						
ﾃﾄﾗｸﾛﾛｴﾁﾚﾝ						
1,3-ｼﾞｸﾛﾛﾌﾟﾛﾍﾟﾝ						
ベンゼン						
硝酸性窒素	0.3	0.4				
亜硝酸性窒素	0.1	<0.1				
硝酸性窒素及び亜硝酸性窒素	0.5	0.5				
ふっ素	0.24	0.23				
その他の項目						
オルト燐酸態燐	0.045	欠測				
塩化物イオン	12	10				
MBAS	0.02	0.01				

連番号	調査年度	河川名(地点名)	市町村名
102	2011	谷田川(田母神地内)	郡山市

項目	(1)	(2)	(3)	(4)	(5)	(6)
一般項目						
採取月日	8/17	2/8				
採取時刻	9:55	9:40				
天候	晴	晴				
気温	28.3	−1.7				
水温	20.7	2.9				
流量	0.16	欠測				
採取位置	流心	流心				
採取水深	0.5	0.5				
透視度	0.76	>1				
生活環境項目						
pH	6.8	7.4				
DO	8.2	12				
BOD	1.4	0.5				
COD	3.9	1.9				
SS	10	6				
大腸菌群数	22000	3300				
全窒素	1.0	1.0				
全燐	0.068	0.025				
全亜鉛						
健康項目						
カドミウム						
全シアン						
鉛						
六価クロム						
ヒ素						
総水銀						
アルキル水銀						
ジクロロメタン						
四塩化炭素						
1,2-ｼﾞｸﾛﾛｴﾀﾝ						
1,1-ｼﾞｸﾛﾛｴﾁﾚﾝ						
ｼｽ-1,2-ｼﾞｸﾛﾛｴﾁﾚﾝ						
1,1,1-ﾄﾘｸﾛﾛｴﾀﾝ						
1,1,2-ﾄﾘｸﾛﾛｴﾀﾝ						
ﾄﾘｸﾛﾛｴﾁﾚﾝ						
ﾃﾄﾗｸﾛﾛｴﾁﾚﾝ						
1,3-ｼﾞｸﾛﾛﾌﾟﾛﾍﾟﾝ						
ベンゼン						
セレン						
硝酸性窒素	1.0	1.2				
亜硝酸性窒素	<0.1	<0.1				
硝酸性窒素及び亜硝酸性窒素	1.1	1.3				
ふっ素	0.12	<0.08				
その他の項目						
オルト燐酸態燐	0.035	欠測				
塩化物イオン	5	6				
MBAS	0.01	0.01				

連番号	調査年度	河川名(地点名)	市町村名
103	2011	谷田川(牛骨橋)	郡山市

項目	(1)	(2)	(3)	(4)	(5)	(6)
一般項目						
採取月日	8/17	2/8				
採取時刻	10:10	9:55				
天候	晴	晴				
気温	31.7	0.1				
水温	20.7	2.3				
流量	0.33	欠測				
採取位置	流心	流心				
採取水深	0.5	0.5				
透視度	0.58	>1				
生活環境項目						
pH	6.9	7.6				
DO	8.1	12				
BOD	1.2	1.3				
COD	3.9	2.7				
SS	10	2				
大腸菌群数	11000	4900				
全窒素	1.3	1.3				
全燐	0.089	0.017				
全亜鉛	<0.001	<0.001				
健康項目						
カドミウム	<0.001	<0.001				
全シアン	<0.1	<0.1				
鉛	<0.005	<0.005				
六価クロム	<0.02	<0.02				
ヒ素	<0.005	<0.005				
総水銀	<0.0005	<0.0005				
アルキル水銀	<0.0005	<0.0005				
ジクロロメタン	<0.002	<0.002				
四塩化炭素	<0.0002	<0.0002				
1,2-ｼﾞｸﾛﾛｴﾀﾝ	<0.0004	<0.0004				
1,1-ｼﾞｸﾛﾛｴﾁﾚﾝ	<0.002	<0.002				
ｼｽ-1,2-ｼﾞｸﾛﾛｴﾁﾚﾝ	<0.002	<0.002				
1,1,1-ﾄﾘｸﾛﾛｴﾀﾝ	<0.0005	<0.0005				
1,1,2-ﾄﾘｸﾛﾛｴﾀﾝ	<0.0006	<0.0006				
ﾄﾘｸﾛﾛｴﾁﾚﾝ	<0.002	<0.002				
ﾃﾄﾗｸﾛﾛｴﾁﾚﾝ	<0.0005	<0.0005				
1,3-ｼﾞｸﾛﾛﾌﾟﾛﾍﾟﾝ	<0.0002	<0.0002				
ベンゼン	<0.001	<0.001				
セレン	＜0.002	<0.002				
硝酸性窒素	1.2	1.6				
亜硝酸性窒素	<0.1	<0.1				
硝酸性窒素及び亜硝酸性窒素	1.3	1.7				
ふっ素	0.13	<0.08				
その他の項目						
オルト燐酸態燐	0.041	欠測				
塩化物イオン	7	9				
MBAS	0.01	0.02				

連番号	調査年度	河川名(地点名)	市町村名
104	2011	谷田川(黒石川合流前)	郡山市

項目	(1)	(2)	(3)	(4)	(5)	(6)
一般項目						
採取月日	8/17	2/8				
採取時刻	10:35	10:20				
天候	晴	晴				
気温	29.9	2.1				
水温	23.8	2.6				
流量	0.96	欠測				
採取位置	流心	流心				
採取水深	0.5	0.5				
透視度	0.38	>1				
生活環境項目						
pH	7.1	7.4				
DO	9.6	12				
BOD	2.0	2.5				
COD	6.3	3.5				
SS	16	5				
大腸菌群数	70000	1100				
全窒素	0.98	1.4				
全燐	0.089	0.008				
健康項目						
硝酸性窒素	0.8	1.3				
亜硝酸性窒素	<0.1	<0.1				
硝酸性窒素及び亜硝酸性窒素	0.9	1.4				
ふっ素	0.19	0.11				
その他の項目						
オルト燐酸態燐	0.035	欠測				
塩化物イオン	7	8				
MBAS	0.02	0.02				

連番号	調査年度	河川名(地点名)	市町村名
105	2011	谷田川(谷田川大橋)	郡山市

項目	(1)	(2)	(3)	(4)	(5)	(6)
一般項目						
採取月日	8/17	2/8				
採取時刻	10:55	10:30				
天候	晴	晴				
気温	30.7	0.3				
水温	25.7	2.5				
流量	1.1	欠測				
採取位置	流心	流心				
採取水深	0.5	0.5				
透視度	0.81	0.71				
生活環境項目						
pH	7.1	7.5				
DO	8.5	12.5				
BOD	2.3	3.5				
COD	4.9	5.4				
SS	7	5				
大腸菌群数	79000	2200				
全窒素	0.90	1.5				
全燐	0.079	0.015				
健康項目						
硝酸性窒素	0.8	1.8				
亜硝酸性窒素	<0.1	<0.1				
硝酸性窒素及び亜硝酸性窒素	0.9	1.9				
ふっ素	0.18	0.10				
その他の項目						
オルト燐酸態燐	0.061	欠測				
塩化物イオン	8	10				
MBAS	0.02	0.02				

連番号	調査年度	河川名(地点名)	市町村名
106	2011	釈迦堂川(上水道取水地点)	須賀川市

項目	(1)	(2)	(3)	(4)	(5)	(6)	(7)	(8)	(9)	(10)	(11)	(12)
一般項目												
採取月日	1/18											
採取時刻	9:20											
天候	晴											
気温	1.4											
水温	2.0											
流量	2.95											
採取位置	右岸											
透視度	>0.30											
生活環境項目												
pH	7.8											
DO	14											
BOD	1.0											
SS	4.5											
大腸菌群数	3300											
全窒素	0.99											
全燐	0.044											
健康項目												
カドミウム	<0.0003											
全シアン	<0.1											
鉛	<0.005											
六価クロム	<0.01											
ヒ素	<0.001											
総水銀	<0.0005											
1,1,1-トリクロロエタン	<0.0005											
トリクロロエチレン	<0.001											
テトラクロロエチレン	<0.0005											

連番号	調査年度	河川名(地点名)	市町村名
107	2011	滑川(県道滑川橋地点)	須賀川市

項目	(1)	(2)	(3)	(4)	(5)	(6)	(7)	(8)	(9)	(10)	(11)	(12)
一般項目												
採取月日	1/18											
採取時刻	14:35											
天候	晴											
気温	6.5											
水温	5.9											
流量	0.41											
採取位置	右岸											
透視度	>0.30											
生活環境項目												
pH	8.4											
DO	14.0											
BOD	1.2											
SS	14.0											
大腸菌群数	23000											
全窒素	1.20											
全燐	0.081											
健康項目												
カドミウム	<0.0003											
全シアン	<0.1											
鉛	<0.005											
六価クロム	<0.01											
ヒ素	<0.001											
総水銀	<0.0005											
1,1,1-トリクロロエタン	<0.0005											
トリクロロエチレン	<0.001											
テトラクロロエチレン	<0.0005											

連番号	調査年度	河川名(地点名)	市町村名
108	2011	大滝根川(下河原橋)	田村市

項目	(1)	(2)	(3)	(4)	(5)	(6)
一般項目						
採取月日	6/10	11/21				
採取時刻	10:30	10:25				
天候	晴	曇				
気温	23.2	9.0				
水温	17.5	4.9				
摂取位置	流心	流心				
透視度	>1.00	>1.00				
生活環境項目						
pH	8.1	7.6				
DO	9.6	11.3				
BOD	1.1	0.7				
COD	2.2	1.2				
SS	2.1	<1.0				
大腸菌群数	490	2300				
全窒素	0.71	0.72				
全燐	0.017	0.020				

連番号	調査年度	河川名(地点名)	市町村名
109	2011	大滝根川(浄水場下)	田村市

項目	(1)	(2)	(3)	(4)	(5)	(6)
一般項目						
採取月日	6/10	11/21				
採取時刻	10:40	10:40				
天候	晴	曇				
気温	21.9	7.9				
水温	14.4	4.0				
摂取位置	流心	流心				
透視度	>1.00	>1.00				
生活環境項目						
pH	7.7	7.5				
DO	9.5	11.0				
BOD	0.8	<0.5				
COD	2.1	1.2				
SS	3.0	<1.0				
大腸菌群数	490	790				
全窒素	0.42	0.36				
全燐	0.023	0.015				

連番号	調査年度	河川名(地点名)	市町村名
110	2011	大滝根川(陣場)	田村市

項目	(1)	(2)	(3)	(4)	(5)	(6)
一般項目						
採取月日	6/10	11/21				
採取時刻	9:10	9:15				
天候	晴	曇				
気温	20.2	9.3				
水温	15.5	5.2				
摂取位置	流心	流心				
透視度	>1.00	>1.00				
生活環境項目						
pH	7.6	7.5				
DO	11.3	11.0				
BOD	1.0	1.1				
COD	2.2	1.3				
SS	3.9	1.8				
大腸菌群数	790	3300				
全窒素	1.20	1.10				
全燐	0.027	0.024				

連番号	調査年度	河川名(地点名)	市町村名
111	2011	大滝根川(常光寺)	田村市

項目	(1)	(2)	(3)	(4)	(5)	(6)
一般項目						
採取月日	6/10	11/21				
採取時刻	9:25	9:35				
天候	晴	曇				
気温	21.5	9.3				
水温	15.8	5.5				
摂取位置	流心	流心				
透視度	>1.00	>1.00				
生活環境項目						
pH	7.7	7.5				
DO	10.3	10.8				
BOD	1.1	1.1				
COD	2.4	1.4				
SS	2.8	3.1				
大腸菌群数	780	4900				
全窒素	1.10	1.00				
全燐	0.037	0.028				

連番号	調査年度	河川名(地点名)	市町村名
112	2011	大滝根川(板橋)	田村市

項目	(1)	(2)	(3)	(4)	(5)	(6)
一般項目						
採取月日	6/10	11/21				
採取時刻	9:45	10:00				
天候	晴	曇				
気温	21.8	9.4				
水温	17.2	5.5				
摂取位置	流心	流心				
透視度	>1.00	>1.00				
生活環境項目						
pH	7.6	7.5				
DO	9.5	10.8				
BOD	1.2	1.2				
COD	2.8	1.7				
SS	4.2	3.1				
大腸菌群数	790	4900				
全窒素	1.10	1.10				
全燐	0.034	0.033				

連番号	調査年度	河川名(地点名)	市町村名
113	2011	大滝根川(秋元医院前)	田村市

項目	(1)	(2)	(3)	(4)	(5)	(6)
一般項目						
採取月日	6/10	11/21				
採取時刻	11:55	10:35				
天候	晴	曇				
気温	25.0	9.5				
水温	20.2	5.5				
摂取位置	流心	流心				
透視度	>1.00	>1.00				
生活環境項目						
pH	7.7	7.5				
DO	9.2	11.1				
BOD	1.6	0.9				
COD	3.8	2.7				
SS	5.1	3.9				
大腸菌群数	1300	11000				
全窒素	1.20	1.30				
全燐	0.045	0.041				

連番号	調査年度	河川名(地点名)	市町村名
114	2011	牧野川(原の堰)	田村市

項目	(1)	(2)	(3)	(4)	(5)	(6)
一般項目						
採取月日	6/10	11/21				
採取時刻	11:10	11:05				
天候	晴	曇				
気温	23.3	10.0				
水温	21.3	6.1				
摂取位置	流心	流心				
透視度	>1.00	0.85				
生活環境項目						
pH	7.8	7.6				
DO	11.2	11.0				
BOD	1.9	1.5				
COD	5.0	3.0				
SS	2.2	6.5				
大腸菌群数	3300	4900				
全窒素	1.10	1.50				
全燐	0.064	0.053				

連番号	調査年度	河川名(地点名)	市町村名
115	2011	牧野川(湯田橋)	田村市

項目	(1)	(2)	(3)	(4)	(5)	(6)
一般項目						
採取月日	6/10	11/21				
採取時刻	10:15	10:10				
天候	晴	曇				
気温	23.0	10.0				
水温	20.0	5.5				
摂取位置	流心	流心				
透視度	>1.00	>1.00				
生活環境項目						
pH	7.6	7.6				
DO	10.0	10.5				
BOD	2.2	1.5				
COD	5.1	3.1				
SS	1.9	2.3				
大腸菌群数	22000	33000				
全窒素	1.20	1.50				
全燐	0.073	0.054				

連番号	調査年度	河川名(地点名)	市町村名
116	2011	牧野川(古内橋)	田村市

項目	(1)	(2)	(3)	(4)	(5)	(6)
一般項目						
採取月日	6/10	11/21				
採取時刻	9:45	9:50				
天候	晴	曇				
気温	22.0	9.5				
水温	16.3	5.8				
摂取位置	流心	流心				
透視度	>1.00	>1.00				
生活環境項目						
pH	7.5	7.4				
DO	8.5	10.5				
BOD	1.7	1.2				
COD	5.0	3.2				
SS	2.6	2.5				
大腸菌群数	1700	11000				
全窒素	0.86	1.20				
全燐	0.051	0.046				

連番号	調査年度	河川名(地点名)	市町村名
117	2011	牧野川(南作橋)	田村市

項目	(1)	(2)	(3)	(4)	(5)	(6)
一般項目						
採取月日	6/10	11/21				
採取時刻	9:25	9:40				
天候	晴	曇				
気温	21.1	9.0				
水温	17.5	5.6				
摂取位置	流心	流心				
透視度	>1.00	0.89				
生活環境項目						
pH	7.4	7.3				
DO	10.0	10.9				
BOD	1.4	1.9				
COD	3.9	3.5				
SS	1.7	3.2				
大腸菌群数	1300	4900				
全窒素	0.89	1.30				
全燐	0.034	0.050				

連番号	調査年度	河川名(地点名)	市町村名
118	2011	牧野川(大滝根川合流手前)	田村市

項目	(1)	(2)	(3)	(4)	(5)	(6)
一般項目						
採取月日	6/10	11/21				
採取時刻	10:05	10:20				
天候	晴	曇				
気温	22.5	9.5				
水温	20.2	5.3				
摂取位置	流心	流心				
透視度	>1.00	>1.00				
生活環境項目						
pH	7.8	7.6				
DO	9.8	10.9				
BOD	1.6	1.0				
COD	5.1	3.0				
SS	4.3	3.9				
大腸菌群数	790	4900				
全窒素	1.20	1.50				
全燐	0.056	0.047				

連番号	調査年度	河川名(地点名)	市町村名
119	2011	桧山川(見渡橋)	田村市

項目	(1)	(2)	(3)	(4)	(5)	(6)
一般項目						
採取月日	6/10	11/21				
採取時刻	9:00	9:10				
天候	晴	曇				
気温	20.2	9.0				
水温	14.8	5.2				
摂取位置	流心	流心				
透視度	>1.00	>1.00				
生活環境項目						
pH	7.7	7.4				
DO	9.7	10.9				
BOD	0.9	1.1				
COD	2.3	1.5				
SS	3.3	2.8				
大腸菌群数	1700	2200				
全窒素	0.83	0.82				
全燐	0.022	0.022				

連番号	調査年度	河川名(地点名)	市町村名
120	2011	堀越川(大越町境)	田村市

項目	(1)	(2)	(3)	(4)	(5)	(6)
一般項目						
採取月日	6/10	11/21				
採取時刻	11:25	11:25				
天候	晴	曇				
気温	24.9	9.8				
水温	21.5	6.0				
摂取位置	流心	流心				
透視度	0.87	0.49				
生活環境項目						
pH	7.4	7.4				
DO	9.0	10.7				
BOD	1.7	1.4				
COD	5.6	2.9				
SS	3.7	8.4				
大腸菌群数	2700	3300				
全窒素	0.93	1.60				
全燐	0.035	0.053				

連番号	調査年度	河川名(地点名)	市町村名
121	2011	町尻川(春山公民館下流の橋下)	田村市

項目	(1)	(2)	(3)	(4)	(5)	(6)
一般項目						
採取月日	6/10	11/21				
採取時刻	8:25	8:25				
天候	晴	曇				
気温	19.2	9.5				
水温	16.5	4.5				
摂取位置	流心	流心				
透視度	>1.00	>1.00				
生活環境項目						
pH	7.4	7.4				
DO	8.8	10.9				
BOD	1.5	0.9				
COD	4.5	3.0				
SS	1.9	4.5				
大腸菌群数	1700	13000				
全窒素	1.70	1.70				
全燐	0.057	0.042				

連番号	調査年度	河川名(地点名)	市町村名
122	2011	樋渡川(七海商店下流の橋下)	田村市

項目	(1)	(2)	(3)	(4)	(5)	(6)
一般項目						
採取月日	6/10	11/21				
採取時刻	11:35	12:15				
天候	晴	曇				
気温	25.0	10.2				
水温	19.2	6.0				
摂取位置	流心	流心				
透視度	>1.00	>1.00				
生活環境項目						
pH	7.8	7.5				
DO	9.7	11.0				
BOD	1.2	1.0				
COD	3.6	4.8				
SS	4.4	2.5				
大腸菌群数	780	5400				
全窒素	1.80	1.70				
全燐	0.048	0.038				

連番号	調査年度	河川名(地点名)	市町村名
123	2011	移川(紫川合流手前)	田村市

項目	(1)	(2)	(3)	(4)	(5)	(6)
一般項目						
採取月日	6/10	11/21				
採取時刻	10:45	11:15				
天候	晴	曇				
気温	23.0	9.2				
水温	17.5	5.8				
摂取位置	流心	流心				
透視度	>1.00	>1.00				
生活環境項目						
pH	7.7	7.5				
DO	9.7	10.9				
BOD	1.1	0.5				
COD	3.1	2.7				
SS	4.2	3.0				
大腸菌群数	780	2400				
全窒素	1.50	1.60				
全燐	0.032	0.026				

連番号	調査年度	河川名(地点名)	市町村名
124	2011	紫川(移川合流手前)	田村市

項目	(1)	(2)	(3)	(4)	(5)	(6)
一般項目						
採取月日	6/10	11/21				
採取時刻	10:35	11:00				
天候	晴	曇				
気温	23.0	10.2				
水温	18.8	5.8				
摂取位置	流心	流心				
透視度	>1.00	>1.00				
生活環境項目						
pH	7.7	7.5				
DO	9.7	10.4				
BOD	1.4	1.2				
COD	4.5	3.0				
SS	4.6	3.1				
大腸菌群数	1700	4900				
全窒素	1.90	2.10				
全燐	0.050	0.042				

連番号	調査年度	河川名(地点名)	市町村名
125	2011	八島川(要田温泉前の橋下)	田村市

項目	(1)	(2)	(3)	(4)	(5)	(6)
一般項目						
採取月日	6/10	11/21				
採取時刻	11:05	11:30				
天候	晴	曇				
気温	24.5	9.6				
水温	21.5	5.8				
摂取位置	流心	流心				
透視度	>1.00	>1.00				
生活環境項目						
pH	7.8	7.6				
DO	9.1	10.8				
BOD	2.1	1.5				
COD	5.4	2.9				
SS	2.8	1.8				
大腸菌群数	3300	3300				
全窒素	2.50	2.40				
全燐	0.089	0.059				

連番号	調査年度	河川名(地点名)	市町村名
126	2011	梵天川(三共製粉合流点)	田村市

項目	(1)	(2)	(3)	(4)	(5)	(6)
一般項目						
採取月日	6/10	11/21				
採取時刻	9:10	9:20				
天候	晴	曇				
気温	20.5	9.3				
水温	17.5	5.2				
摂取位置	流心	流心				
透視度	>1.00	>1.00				
生活環境項目						
pH	7.4	7.5				
DO	8.4	10.2				
BOD	2.0	1.3				
COD	6.4	3.0				
SS	6.0	1.7				
大腸菌群数	3300	2300				
全窒素	1.00	1.50				
全燐	0.110	0.058				

連番号	調査年度	河川名(地点名)	市町村名
127	2011	夏井川(弥五郎内橋)	田村市

項目	(1)	(2)	(3)	(4)	(5)	(6)
一般項目						
採取月日	6/10	11/21				
採取時刻	8:50	9:10				
天候	晴	曇				
気温	20.5	8.4				
水温	15.5	5.1				
摂取位置	流心	流心				
透視度	>1.00	>1.00				
生活環境項目						
pH	7.6	7.4				
DO	10.7	11.0				
BOD	0.9	0.8				
COD	2.0	1.6				
SS	2.4	<1.0				
大腸菌群数	790	490				
全窒素	1.10	0.90				
全燐	0.021	0.013				

連番号	調査年度	河川名(地点名)	市町村名
128	2011	夏井川(蟹内橋)	田村市

項目	(1)	(2)	(3)	(4)	(5)	(6)
一般項目						
採取月日	6/10	11/21				
採取時刻	8:40	8:55				
天候	晴	曇				
気温	19.9	9.1				
水温	15.7	4.9				
摂取位置	流心	流心				
透視度	>1.00	>1.00				
生活環境項目						
pH	7.1	7.4				
DO	9.9	10.8				
BOD	1.4	1.2				
COD	3.4	2.2				
SS	1.3	1.1				
大腸菌群数	1700	3300				
全窒素	1.20	1.40				
全燐	0.036	0.046				

連番号	調査年度	河川名(地点名)	市町村名
129	2011	夏井川(最終処分場出口)	田村市

項目	(1)	(2)	(3)	(4)	(5)	(6)
一般項目						
採取月日	6/10	11/21				
採取時刻	8:15	8:35				
天候	晴	曇				
気温	19.8	9.0				
水温	15.8	4.5				
摂取位置	流心	流心				
透視度	>1.00	>1.00				
生活環境項目						
pH	7.4	7.4				
DO	9.5	10.5				
BOD	1.1	0.9				
COD	3.2	2.3				
SS	2.8	3.0				
大腸菌群数	1100	3300				
全窒素	1.20	1.30				
全燐	0.042	0.034				

連番号	調査年度	河川名(地点名)	市町村名
130	2011	古道川(松ノ木下)	田村市

項目	(1)	(2)	(3)	(4)	(5)	(6)
一般項目						
採取月日	6/10	11/21				
採取時刻	8:55	9:15				
天候	晴	曇				
気温	24.0	8.7				
水温	15.9	5.7				
摂取位置	流心	流心				
透視度	>1.00	>1.00				
生活環境項目						
pH	7.6	7.4				
DO	10.3	11.1				
BOD	0.9	1.1				
COD	2.5	1.7				
SS	4.2	1.1				
大腸菌群数	490	1700				
全窒素	0.62	0.68				
全燐	0.013	0.020				

連番号	調査年度	河川名(地点名)	市町村名
131	2011	南川(大久保)	田村市

項目	(1)	(2)	(3)	(4)	(5)	(6)
一般項目						
採取月日	6/10	11/21				
採取時刻	10:15	10:40				
天候	晴	曇				
気温	26.0	9.5				
水温	15.0	8.9				
摂取位置	流心	流心				
透視度	0.94	>1.00				
生活環境項目						
pH	7.4	7.2				
DO	10.5	10.6				
BOD	1.5	1.1				
COD	2.8	2.1				
SS	13.0	1.3				
大腸菌群数	1100	1700				
全窒素	1.60	1.80				
全燐	0.018	0.023				

連番号	調査年度	河川名(地点名)	市町村名
132	2011	南川(南川)	田村市

項目	(1)	(2)	(3)	(4)	(5)	(6)
一般項目						
採取月日	6/10	11/21				
採取時刻	10:05	10:20				
天候	晴	曇				
気温	22.9	9.1				
水温	15.9	6.5				
摂取位置	流心	流心				
透視度	>1.00	>1.00				
生活環境項目						
pH	7.6	7.4				
DO	9.9	11.2				
BOD	0.8	1.0				
COD	2.6	1.6				
SS	4.4	2.2				
大腸菌群数	790	230				
全窒素	1.20	1.20				
全燐	0.024	0.031				

連番号	調査年度	河川名(地点名)	市町村名
133	2011	南川(戸屋橋)	田村市

項目	(1)	(2)	(3)	(4)	(5)	(6)
一般項目						
採取月日	6/10	11/21				
採取時刻	9:50	10:00				
天候	晴	曇				
気温	25.0	9.1				
水温	17.2	7.2				
摂取位置	流心	流心				
透視度	>1.00	>1.00				
生活環境項目						
pH	7.6	7.3				
DO	10.2	10.8				
BOD	0.9	0.9				
COD	1.8	1.5				
SS	3.8	2.0				
大腸菌群数	200	2400				
全窒素	1.00	1.10				
全燐	0.020	0.028				

連番号	調査年度	河川名(地点名)	市町村名
134	2011	高瀬川(石黒)	田村市

項目	(1)	(2)	(3)	(4)	(5)	(6)
一般項目						
採取月日	6/10	11/21				
採取時刻	9:25	9:40				
天候	晴	曇				
気温	24.5	9.0				
水温	16.0	7.2				
摂取位置	流心	流心				
透視度	>1.00	>1.00				
生活環境項目						
pH	7.6	7.3				
DO	10.2	11.4				
BOD	0.8	1.1				
COD	1.7	1.5				
SS	3.5	1.6				
大腸菌群数	490	1300				
全窒素	0.55	0.60				
全燐	0.015	0.017				

連番号	調査年度	河川名(地点名)	市町村名
135	2011	頭之巣川(頭之巣)	田村市

項目	(1)	(2)	(3)	(4)	(5)	(6)
一般項目						
採取月日	6/10	11/21				
採取時刻	10:35	10:50				
天候	晴	曇				
気温	25.0	9.5				
水温	16.5	7.0				
摂取位置	流心	流心				
透視度	>1.00	>1.00				
生活環境項目						
pH	7.4	7.4				
DO	9.3	11.2				
BOD	0.8	0.9				
COD	1.9	2.0				
SS	2.8	<1.0				
大腸菌群数	200	2200				
全窒素	2.20	2.30				
全燐	0.029	0.060				

連番号	調査年度	河川名(地点名)	市町村名
136	2011	山口川(支流下流)	田村市

項目	(1)	(2)	(3)	(4)	(5)	(6)
一般項目						
採取月日	6/10	11/21				
採取時刻	11:05	11:30				
天候	晴	曇				
気温	27.0	8.8				
水温	14.0	4.7				
摂取位置	流心	流心				
透視度	>1.00	>1.00				
生活環境項目						
pH	7.5	7.3				
DO	9.8	10.8				
BOD	0.4	<0.5				
COD	2.0	1.2				
SS	2.4	<1.0				
大腸菌群数	33	170				
全窒素	1.30	1.40				
全燐	0.015	0.011				

連番号	調査年度	河川名(地点名)	市町村名
137	2011	北須川(東橋)	石川町

項目	(1)	(2)	(3)	(4)	(5)	(6)
一般項目						
採取月日	5/19	7/25	10/11	11/24	1/23	3/8
採取時刻	14:00	9:15	10:00	10:40	10:10	12:00
天候	晴れ	晴れ	曇り	晴れ	曇り	曇り
気温	26.0	24.0	15.9	10.3	2.7	7.0
水温	13.5	19.5	15.2	10.3	3.5	4.5
流量	0.47	0.42	2.60	2.48	0.84	－
採取位置	流心	流心	流心	流心	流心	流心
採取水深	0.5	0.5	0.5	0.5	0.5	0.5
生活環境項目						
pH	7.5	7.3	7.2	7.2	7.5	7.4
DO	11.3	7.9	9.6	10.8	13.2	13.1
BOD	2.2	2.5	1.7	2.5	2.1	2.2
COD	3.5	5.1	3.8	3.2	2.6	3.2
SS	2.7	5.5	4.8	4.6	2.9	5.0
大腸菌群数	490	2400	4900	2800	7.0	130
n－ヘキサン抽出物質	<0.5	<0.5	<0.5	<0.5	<0.5	<0.5
全窒素	1.30	1.10	1.30	1.30	1.80	2.00
全燐	0.066	0.044	0.051	0.034	0.017	0.036

連番号	調査年度	河川名(地点名)	市町村名
138	2011	北須川(旧営林署前)	石川町

項目	(1)	(2)	(3)	(4)	(5)	(6)
一般項目						
採取月日	5/19	7/25	10/11	11/24	1/23	3/8
採取時刻	12:05	9:50	10:35	9:50	10:50	11:20
天候	晴れ	晴れ	曇り	晴れ	曇り	曇り
気温	28.0	26.8	19.7	10.1	2.6	6.9
水温	17.4	19.9	15.7	10.3	3.3	5.0
流量	0.66	0.50	2.61	3.27	0.90	3.69
採取位置	流心	流心	流心	流心	流心	流心
採取水深	0.5	0.5	0.5	0.5	0.5	0.5
生活環境項目						
pH	7.5	7.4	7.3	7.3	7.5	7.5
DO	11.5	8.3	10.1	11.0	12.9	12.9
BOD	2.1	1.7	1.5	2.3	2.4	2.0
COD	4.0	5.0	3.8	3.2	3.2	3.2
SS	3.9	7.8	4.8	5.3	3.3	3.6
大腸菌群数	130000	13000	33000	7900	130000	13000
n－ヘキサン抽出物質	<0.5	<0.5	<0.5	<0.5	<0.5	<0.5
全窒素	1.40	1.20	1.30	1.30	1.70	2.10
全燐	0.059	0.056	0.053	0.032	0.020	0.037

連番号	調査年度	河川名(地点名)	市町村名
139	2011	今出川(石川中学校前)	石川町

項目	(1)	(2)	(3)	(4)	(5)	(6)
一般項目						
採取月日	5/19	7/25	10/11	11/24	1/23	3/8
採取時刻	13.:30	9:40	10:20	10:10	10:30	12:30
天候	晴れ	曇り	晴れ	晴れ	晴れ	一時雨
気温	27.0	24.5	19.3	10.2	1.9	7.5
水温	19.5	20.5	15.0	9.3	2.4	6.3
流量	0.29	0.30	0.46	0.79	0.24	0.85
採取位置	流心	流心	流心	流心	流心	流心
採取水深	0.5	0.5	0.5	0.5	0.5	0.5
生活環境項目						
pH	7.7	7.4	7.6	7.4	7.7	7.5
DO	10.1	8.9	10.4	11.7	14.4	12.6
BOD	1.3	1.0	1.1	0.7	0.7	0.9
COD	3.1	3.1	1.8	1.5	2.2	3.1
SS	4.8	3.2	<1.0	<1.0	<1.0	2.1
大腸菌群数	3300	49000	3300	780	1300	490
n－ヘキサン抽出物質	<0.5	<0.5	<0.5	<0.5	<0.5	<0.5
全窒素	0.78	0.77	0.85	0.84	0.88	1.30
全燐	0.046	0.050	0.033	0.027	0.022	0.055

連番号	調査年度	河川名(地点名)	市町村名
140	2011	今出川(北須川合流前)	石川町

項目	(1)	(2)	(3)	(4)	(5)	(6)
一般項目						
採取月日	5/19	7/25	10/11	11/24	1/23	3/8
採取時刻	12:20	10:00	10:50	9:35	11:10	11:35
天候	晴れ	曇り	晴れ	晴れ	晴れ	一時雨
気温	28.0	27.6	19.4	10.3	3.0	6.9
水温	19.3	21.2	15.2	9.0	2.4	6.0
流量	0.41	0.58	1.14	0.98	0.43	0.98
採取位置	流心	流心	流心	流心	流心	流心
採取水深	0.5	0.5	0.5	0.5	0.5	0.5
生活環境項目						
pH	7.5	7.5	7.5	7.4	7.7	7.4
DO	10.5	8.9	10.4	10.9	14.9	12.5
BOD	1.7	1.7	1.3	1.5	1.3	0.9
COD	3.4	3.2	2.0	1.8	2.5	3.2
SS	5.7	3.8	<1.0	1.5	<1.0	3.1
大腸菌群数	7900	24000	24000	2300	3300	3300
n－ヘキサン抽出物質	<0.5	<0.5	<0.5	<0.5	<0.5	<0.5
全窒素	1.00	0.94	0.95	1.00	1.10	1.40
全燐	0.058	0.071	0.046	0.044	0.045	0.060

連番号	調査年度	河川名(地点名)	市町村名
141	2011	今出川(猫啼橋)	石川町

項目	(1)	(2)	(3)	(4)	(5)	(6)
一般項目						
採取月日	5/19	7/25	10/11	11/24	1/23	3/8
採取時刻	10:48	10:20	11:15	9:10	11:40	11:00
天候	晴れ	曇り	晴れ	晴れ	晴れ	一時雨
気温	26.5	27.3	18.9	10.2	3.7	8.0
水温	19.0	22.1	15.9	9.7	3.0	5.5
流量	1.19	1.20	4.03	4.79	1.29	－
採取位置	流心	流心	流心	流心	流心	流心
採取水深	0.5	0.5	0.5	0.5	0.5	0.5
生活環境項目						
pH	7.6	7.5	7.4	7.4	7.6	7.5
DO	11.3	8.9	10.2	11.2	13.6	13.2
BOD	2.2	1.8	1.6	2.1	2.2	1.8
COD	3.8	4.2	3.2	2.9	3.2	3.5
SS	4.0	7.1	4.3	4.9	3.0	3.6
大腸菌群数	49000	46000	33000	3300	14000	3300
n－ヘキサン抽出物質	<0.5	<0.5	<0.5	<0.5	<0.5	<0.5
全窒素	1.30	1.10	1.20	1.30	1.60	1.90
全燐	0.067	0.064	0.049	0.033	0.032	0.044

連番号	調査年度	河川名 （地点名）	市町村名
142	2011	北須川(大橋)	平田村

項目	(1)	(2)	(3)	(4)	(5)	(6)
一般項目						
採取月日	6/13	7/27	10/18	1/19		
採取時刻	8:50	9:00	8:50	9:00		
天候	曇	晴	晴	晴		
気温	18.9	20.2	13.1	0.9		
水温	16.8	19.5	13.5	2.2		
流量	0.12	0.2	0.28	0.14		
生活環境項目						
pH	7.2	7.3	7.2	9.1		
BOD	2.8	2.7	1	1.6		
COD	6.3	7.3	4.1	2.2		
SS	5.4	19	3.6	1.7		
大腸菌群数	22000	49000	13000	3300		
全窒素	1.6	1.4	1.6	2		
全燐	0.072	0.079	0.027	0.035		

連番号	調査年度	河川名 （地点名）	市町村名
143	2011	北須川(清水内橋)	平田村

項目	(1)	(2)	(3)	(4)	(5)	(6)
一般項目						
採取月日	6/13	7/27	10/18	1/19		
採取時刻	9:05	8:45	9:05	8:45		
天候	曇	晴	晴	晴		
気温	18.9	20.5	13.2	2.8		
水温	16.7	19.5	13.5	2.4		
流量	0.087	0.18	0.26	0.05		
生活環境項目						
pH	7.1	7.1	7.2	7.3		
BOD	2.2	2	0.6	1.1		
COD	6.4	6.3	4.4	1.7		
SS	6.9	12	3.5	1.6		
大腸菌群数	33000	22000	28000	330		
全窒素	1.3	1.1	1.7	1.6		
全燐	0.063	0.071	0.022	0.025		

連番号	調査年度	河川名 （地点名）	市町村名
144	2011	北須川(金吾橋)	平田村

項目	(1)	(2)	(3)	(4)	(5)	(6)
一般項目						
採取月日	6/13	7/27	10/18	1/19		
採取時刻	11:00	9:10	11:00	9:15		
天候	曇	晴	晴	晴		
気温	19.6	20.1	15.5	1.8		
水温	17.3	19.2	14.3	2.7		
流量	0.26	0.54	0.49	0.26		
生活環境項目						
pH	7.5	7.5	7.5	7.5		
BOD	2.1	1.8	0.7	1.1		
COD	5.2	4.3	3.8	1.7		
SS	4.5	11	3.3	1.3		
大腸菌群数	14000	24000	13000	700		
全窒素	1.2	1	1.2	1.4		
全燐	0.092	0.078	0.044	0.042		

連番号	調査年度	河川名 （地点名）	市町村名
145	2011	北須川(山鶏滝付近)	平田村

項目	(1)	(2)	(3)	(4)	(5)	(6)
一般項目						
採取月日	6/13	7/27	10/18	1/19		
採取時刻	9:30	11:00	9:30	10:20		
天候	曇	晴	晴	晴		
気温	19.7	23.1	14	2.8		
水温	17.2	21	13.5	0.9		
流量	0.8	1.21	1.82	0.9		
生活環境項目						
pH	7.9	7.9	7.7	7.7		
BOD	3.8	1.7	0.7	1		
COD	5.5	5.1	3.7	1.6		
SS	5.4	10	4.9	1		
大腸菌群数	7900	4900	1100	490		
全窒素	2.1	1.1	1.2	1.4		
全燐	0.08	0.093	0.042	0.028		

連番号	調査年度	河川名 （地点名）	市町村名
146	2011	北須川(西山沼野平橋)	平田村

項目	(1)	(2)	(3)	(4)	(5)	(6)
一般項目						
採取月日	6/13	7/27	10/18	1/19		
採取時刻	9:50	10:30	9:50	10:40		
天候	曇	晴	晴	晴		
気温	18	22	14.1	2.8		
水温	16.3	19.5	13.5	1.9		
流量	0.65	0.57	0.63	0.36		
生活環境項目						
pH	7.6	7.5	7.5	7.6		
BOD	1.6	1.8	0.7	1.2		
COD	5	4.9	3.6	1.1		
SS	6.1	11	3.2	1.1		
大腸菌群数	22000	14000	24000	330		
全窒素	1.2	1.1	1.2	1.4		
全燐	0.079	0.087	0.057	0.033		

連番号	調査年度	河川名 （地点名）	市町村名
147	2011	平田川(小館橋)	平田村

項目	(1)	(2)	(3)	(4)	(5)	(6)
一般項目						
採取月日	6/13	7/27	10/18	1/19		
採取時刻	10:45	9:35	10:40	9:35		
天候	曇	晴	晴	晴		
気温	19.2	20.9	15	2.8		
水温	16.1	18	14	3.7		
流量	0.17	0.11	0.55	0.088		
生活環境項目						
pH	7.2	7.2	7.4	7.4		
BOD	1.2	1.2	0.8	0.9		
COD	3.2	3.1	3.3	1.3		
SS	3.1	5.7	2.5	1		
大腸菌群数	4900	35000	11000	490		
全窒素	0.61	0.66	0.62	0.71		
全燐	0.043	0.043	0.028	0.02		

連番号	調査年度	河川名 （地点名）	市町村名
148	2011	平田川(滝坂橋)	平田村

項目	(1)	(2)	(3)	(4)	(5)	(6)
一般項目						
採取月日	6/13	7/27	10/18	1/19		
採取時刻	10:30	10:00	10:25	9:50		
天候	曇	晴	晴	晴		
気温	19	21.4	15	1.5		
水温	16.3	19	13.7	2.6		
流量	0.22	0.26	0.62	0.15		
生活環境項目						
pH	7.5	7.4	7.5	7.5		
BOD	1.9	1.8	2.2	0.9		
COD	4.5	4.3	4.2	1.3		
SS	4.8	9.7	4.1	2.1		
大腸菌群数	13000	17000	13000	1100		
全窒素	0.74	0.7	0.74	0.74		
全燐	0.056	0.049	0.034	0.02		

連番号	調査年度	河川名 （地点名）	市町村名
149	2011	平田川(霜平橋)	平田村

項目	(1)	(2)	(3)	(4)	(5)	(6)
一般項目						
採取月日	6/13	7/27	10/18	1/19		
採取時刻	10:10	10:20	10:10	10:00		
天候	曇	晴	晴	晴		
気温	18.3	23.2	14.7	1.8		
水温	16	19.5	13.5	1.7		
流量	0.24	0.34	0.64	0.19		
生活環境項目						
pH	7.5	7.6	7.6	7.6		
BOD	1.1	1.1	1.3	0.8		
COD	4.1	3.6	3.6	1.1		
SS	3.8	6.2	2.9	1		
大腸菌群数	7900	4900	24000	230		
全窒素	0.75	0.65	0.66	0.74		
全燐	0.056	0.05	0.029	0.017		

連番号	調査年度	河川名 （地点名）	市町村名
150	2011	殿川(恵比寿宮橋)	浅川町

項目	(1)	(2)	(3)	(4)	(5)	(6)
一般項目						
採取月日	8/18	10/20	2/16			
採取時刻	10:40	11:20	10:00			
天候	晴	晴	曇			
気温	26.4	16.5	−1.0			
水温	23.4	13.7	2.0			
流量	0.15	0.18	0.11			
透視度	＞1.00	＞1.00	＞1.00			
生活環境項目						
pH	7.6	7.6	7.6			
BOD	1.0	0.6	＜0.5			
COD	4.0	1.9	1.2			
SS	6.5	2.4	＜1.0			

連番号	調査年度	河川名 （地点名）	市町村名
151	2011	殿川(社川・殿川分岐点)	浅川町

項目	(1)	(2)	(3)	(4)	(5)	(6)
一般項目						
採取月日	8/18	10/20	2/16			
採取時刻	10:20	10:30	10:20			
天候	晴	晴	曇			
気温	28.7	15.7	0.0			
水温	26.5	13.7	2.2			
流量	2.79	3.91	1.43			
透視度	＞1.00	＞1.00	＞1.00			
生活環境項目						
pH	7.6	7.6	7.6			
BOD	1.4	0.9	0.9			
COD	4.2	2.1	2.6			
SS	6.6	1.8	2.2			

連番号	調査年度	河川名 （地点名）	市町村名
152	2011	社川(小貫橋)	浅川町

項目	(1)	(2)	(3)	(4)	(5)	(6)
一般項目						
採取月日	8/18	10/20	2/16			
採取時刻	11:05	11:00	9:40			
天候	晴	晴	曇			
気温	27.9	16.3	−1.0			
水温	26.5	13.6	2.0			
流量	1.39	3.76	1.09			
透視度	＞1.00	＞1.00	＞1.00			
生活環境項目						
pH	7.5	7.6	7.6			
BOD	1.0	0.8	1.0			
COD	3.6	2.0	2.4			
SS	4.3	1.2	1.8			

連番号	調査年度	河川名 （地点名）	市町村名
153	2011	社川(真明田橋)	浅川町

項目	(1)	(2)	(3)	(4)	(5)	(6)
一般項目						
採取月日	8/18	10/20	2/16			
採取時刻	9:45	10:00	11:30			
天候	晴	晴	曇			
気温	28.8	15.1	0.6			
水温	26.7	13.5	2.2			
流量	4.26	10.75	3.34			
透視度	＞1.00	＞1.00	＞1.00			
生活環境項目						
pH	7.8	7.6	7.6			
BOD	1.3	1.2	1.2			
COD	4.2	2.1	2.8			
SS	5.5	1.7	2.1			

連番号	調査年度	河川名 （地点名）	市町村名
154	2011	湯ノ下川(里白石橋)	浅川町

項目	(1)	(2)	(3)	(4)	(5)	(6)
一般項目						
採取月日	8/18	10/21	2/16			
採取時刻	10:05	10:20	11:50			
天候	晴	晴	曇			
気温	26.0	15.3	0.9			
水温	23.5	13.0	2.5			
流量	0.066	0.16	0.038			
透視度	＞1.00	＞1.00	＞1.00			
生活環境項目						
pH	7.7	7.7	7.7			
BOD	1.1	0.5	＜0.5			
COD	3.6	2.2	2.2			
SS	1.8	1.3	＜1.0			

連番号	調査年度	河川名 （地点名）	市町村名
155	2011	今出川(後田下橋)	古殿町

項目	(1)	(2)	(3)	(4)	(5)	(6)
一般項目						
採取月日	10/18					
採取時刻	14:50					
天候	晴					
気温	17.2					
水温	14.1					
透視度	1.00					
生活環境項目						
pH	7.5					
DO	9.7					
BOD	0.5					
SS	1.4					
大腸菌群数	7900					
全窒素	0.52					
全燐	0.021					

連番号	調査年度	河川名 （地点名）	市町村名
156	2011	鮫川(唐沢橋)	古殿町

項目	(1)	(2)	(3)	(4)	(5)	(6)
一般項目						
採取月日	10/18					
採取時刻	13:25					
天候	晴					
気温	20.0					
水温	16.4					
透視度	1.00					
生活環境項目						
pH	7.5					
DO	10.2					
BOD	0.9					
SS	5.2					
大腸菌群数	17000					
全窒素	0.81					
全燐	0.032					

連番号	調査年度	河川名 （地点名）	市町村名
157	2011	鮫川(仁田橋)	古殿町

項目	(1)	(2)	(3)	(4)	(5)	(6)
一般項目						
採取月日	10/18					
採取時刻	10:15					
天候	晴					
気温	15.0					
水温	14.2					
透視度	1.00					
生活環境項目						
pH	7.6					
DO	10.3					
BOD	0.5					
SS	2.5					
大腸菌群数	2200					
全窒素	0.65					
全燐	0.022					

連番号	調査年度	河川名 （地点名）	市町村名
158	2011	太平川(落合橋)	古殿町

項目	(1)	(2)	(3)	(4)	(5)	(6)
一般項目						
採取月日	10/18					
採取時刻	14:05					
天候	晴					
気温	18.0					
水温	15.4					
透視度	1.00					
生活環境項目						
pH	7.6					
DO	10.2					
BOD	0.7					
SS	1.8					
大腸菌群数	7900					
全窒素	0.61					
全燐	0.020					

連番号	調査年度	河川名 （地点名）	市町村名
159	2011	太平川(仮宿橋)	古殿町

項目	(1)	(2)	(3)	(4)	(5)	(6)
一般項目						
採取月日	10/18					
採取時刻	14:20					
天候	晴					
気温	17.0					
水温	13.9					
透視度	1.00					
生活環境項目						
pH	7.7					
DO	10.4					
BOD	0.6					
SS	2.4					
大腸菌群数	4900					
全窒素	0.41					
全燐	0.014					

連番号	調査年度	河川名 （地点名）	市町村名
160	2011	小松川(古内橋)	古殿町

項目	(1)	(2)	(3)	(4)	(5)	(6)
一般項目						
採取月日	10/18					
採取時刻	10:30					
天候	晴					
気温	15.0					
水温	13.2					
透視度	1.00					
生活環境項目						
pH	7.4					
DO	10.5					
BOD	0.6					
SS	2.4					
大腸菌群数	4900					
全窒素	0.28					
全燐	0.015					

連番号	調査年度	河川名 （地点名）	市町村名
161	2011	大久田川(大原保育所橋)	古殿町

項目	(1)	(2)	(3)	(4)	(5)	(6)
一般項目						
採取月日	10/18					
採取時刻	9:55					
天候	晴					
気温	14.2					
水温	13.5					
透視度	1.00					
生活環境項目						
pH	7.6					
DO	10.2					
BOD	0.6					
SS	2.8					
大腸菌群数	7900					
全窒素	0.56					
全燐	0.029					

連番号	調査年度	河川名 （地点名）	市町村名
162	2011	桜川(御免町橋)	三春町

項目	(1)	(2)	(3)	(4)	(5)	(6)
一般項目						
採取月日	4/27	7/25	10/26	1/25		
採取時刻	9:24	10:31	14:26	11:35		
天候	曇	晴	晴	晴		
気温	11.8	28.1	13.2	−0.5		
水温	16.9	23.9	15.8	3.0		
生活環境項目						
pH	7.7	8	8.1	7.6		
DO	10	8.5	9.7	11.7		
BOD	4.1	4	2.9	6.3		
大腸菌群数	13000	16000	9200	130000		
全窒素						
全燐						
健康項目						
カドミウム						
総水銀						

連番号	調査年度	河川名 （地点名）	市町村名
163	2011	桜川(日影橋)	三春町

項目	(1)	(2)	(3)	(4)	(5)	(6)
一般項目						
採取月日	4/27	7/25	10/26	1/25		
採取時刻	7:36	8:24	8:09	7:45		
天候	曇	晴	晴	晴		
気温	11.3	25.0	10.8	−9.0		
水温	11.5	20.0	11.5	1.5		
生活環境項目						
pH	7.8	8.0	7.8	7.8		
DO	2.3	8	10.3	13.1		
BOD	10.2	4.4	2.3	2.8		
大腸菌群数	1300	1700	13000	500		
全窒素	3.14	3.42	3.33	3.25		
全燐	0.329	0.432	0.525	0.464		
健康項目						
カドミウム	<0.001	<0.001	<0.0003	<0.0003		
総水銀	<0.0003	<0.0003	<0.0003	<0.0003		

連番号	調査年度	河川名 （地点名）	市町村名
164	2011	桜川(会下谷橋)	三春町

項目	(1)	(2)	(3)	(4)	(5)	(6)
一般項目						
採取月日	10/26					
採取時刻	13:25					
天候	晴					
気温	16.8					
水温	13.3					
生活環境項目						
n-ヘキサン抽出物質	<0.5					
全窒素						
全燐						
健康項目						
カドミウム						
全シアン	<0.005					
鉛	<0.002					
六価クロム	<0.01					
ヒ素	<0.001					
総水銀						
アルキル水銀	<0.0005					
PCB	<0.0005					
ジクロロメタン	<0.002					
四塩化炭素	<0.0002					
1,2-ｼﾞｸﾛﾛｴﾀﾝ	<0.0004					
1,1-ｼﾞｸﾛﾛｴﾁﾚﾝ	<0.002					
ｼｽ-1,2-ｼﾞｸﾛﾛｴﾁﾚﾝ	<0.004					
1,1,1-ﾄﾘｸﾛﾛｴﾀﾝ	<0.0005					
1,1,2-ﾄﾘｸﾛﾛｴﾀﾝ	<0.0006					
ﾄﾘｸﾛﾛｴﾁﾚﾝ	<0.002					
ﾃﾄﾗｸﾛﾛｴﾁﾚﾝ	<0.0005					
1,3-ｼﾞｸﾛﾛﾌﾟﾛﾍﾟﾝ	<0.0002					
チウラム	<0.0006					
シマジン	<0.0003					
チオベンカルブ	<0.002					
ベンゼン	<0.001					
セレン	<0.002					
硝酸性窒素及び亜硝酸性窒素	2.27					
ふっ素	0.09					
ほう素	0.07					

連番号	調査年度	河川名 （地点名）	市町村名
165	2011	桜川(一本松入口)	三春町

項目	(1)	(2)	(3)	(4)	(5)	(6)
一般項目						
採取月日	4/27	7/25	10/26	1/25		
採取時刻	7:49	7:53	8:26	7:54		
天候	曇	晴	晴	晴		
気温	12.5	24.6	11.5	-9.0		
水温	11.5	22.8	13.8	4.0		
生活環境項目						
n-ヘキサン抽出物質			<0.5			
全窒素	5.04	8.06	5.99	3.36		
全燐	1.218	1.511	2.442	1.628		
健康項目						
カドミウム	<0.001	<0.001	<0.0003	<0.0003		
全シアン			<0.005			
鉛			<0.002			
六価クロム			<0.01			
ヒ素			<0.001			
総水銀	<0.0003	<0.0003	<0.0003	<0.0003		
アルキル水銀			<0.0005			
PCB			<0.0005			
ジクロロメタン			<0.002			
四塩化炭素			<0.0002			
1,2-ｼﾞｸﾛﾛｴﾀﾝ			<0.0004			
1,1-ｼﾞｸﾛﾛｴﾁﾚﾝ			<0.002			
ｼｽ-1,2-ｼﾞｸﾛﾛｴﾁﾚﾝ			<0.004			
1,1,1-ﾄﾘｸﾛﾛｴﾀﾝ			<0.0005			
1,1,2-ﾄﾘｸﾛﾛｴﾀﾝ			<0.0006			
ﾄﾘｸﾛﾛｴﾁﾚﾝ			<0.002			
ﾃﾄﾗｸﾛﾛｴﾁﾚﾝ			<0.0005			
1,3-ｼﾞｸﾛﾛﾌﾟﾛﾍﾟﾝ			<0.0002			
チウラム			<0.0006			
シマジン			<0.0003			
チオベンカルブ			<0.002			
ベンゼン			<0.001			
セレン			<0.002			
硝酸性窒素及び亜硝酸性窒素			2.79			
ふっ素			<0.08			
ほう素			0.03			

連番号	調査年度	河川名 （地点名）	市町村名
166	2011	八島川(松橋)	三春町

項目	(1)	(2)	(3)	(4)	(5)	(6)
一般項目						
採取月日	4/27	7/25	10/26	1/25		
採取時刻	10:05	8:58	14:00	11:55		
天候	曇	晴	晴	晴		
気温	12.1	26.0	16.0	-0.7		
水温	19.0	20.2	13.9	0.9		
生活環境項目						
pH	7.8	8.0	7.8	7.8		
DO	10.3	8.4	10.0	13.5		
BOD	1.6	2.5	1.9	2.8		
大腸菌群数	200	3500	5400	400		
全窒素						
全燐						
健康項目						
カドミウム						
総水銀						

連番号	調査年度	河川名 （地点名）	市町村名
167	2011	八島川(河原橋)	三春町

項目	(1)	(2)	(3)	(4)	(5)	(6)
一般項目						
採取月日	4/27	7/25	10/26	1/25		
採取時刻	9:55	8:41	14:07	11:45		
天候	曇	晴	晴	晴		
気温	12.5	25.7	16.0	-0.5		
水温	18.4	21.7	13.4	1.7		
生活環境項目						
pH	7.7	8.0	8.0	7.7		
DO	10.3	8.7	11.0	13.3		
BOD	1.8	2.9	2.0	3.7		
大腸菌群数	2200	5400	1700	2300		
全窒素	0.065	2.1	2.35	3.31		
全燐	2.61	0.100	0.08	0.069		
健康項目						
カドミウム	<0.001	<0.001	<0.0003	<0.0003		
総水銀	<0.0003	<0.0003	<0.0003	<0.0003		

連番号	調査年度	河川名 （地点名）	市町村名
168	2011	大滝根川(川平地区)	三春町

項目	(1)	(2)	(3)	(4)	(5)	(6)
一般項目						
採取月日	4/27	7/25	10/26	1/25		
採取時刻	11:50	9:42	14:36	13:09		
天候	曇	晴	晴	晴		
気温	12.7	26.6	15.8	1.1		
水温	20.6	21.1	14.8	4.2		
生活環境項目						
pH	7.9	8.1	8.0	7.9		
BOD	1.2	3.3	1.6	2.6		
COD	3.4	3.4	2.4	3.6		
SS	5	6	3	2		
全窒素	1.46	1.4	1.51	1.67		
全燐	0.047	0.069	0.048	0.037		

連番号	調査年度	河川名 （地点名）	市町村名
169	2011	大滝根川(西方地区)	三春町

項目	(1)	(2)	(3)	(4)	(5)	(6)
一般項目						
採取月日	4/27	7/25	10/26	1/25		
採取時刻	11:05	9:56	15:15	13:24		
天候	曇	晴	晴	晴		
気温	12.4	26.5	15.1	1.1		
水温	22.0	23.4	14.4	4.6		
生活環境項目						
pH	7.9	7.8	7.8	7.9		
BOD	2.2	3.6	2.2	2.8		
COD	3.8	4.1	3.3	2.6		
SS	4	4	2	2		
全窒素	1.5	1.38	1.33	1.81		
全燐	0.045	0.065	0.061	0.046		

連番号	調査年度	河川名 （地点名）	市町村名
170	2011	実沢川(永志田橋)	三春町

項目	(1)	(2)	(3)	(4)	(5)	(6)
一般項目						
採取月日	4/27	7/25	10/26	1/25		
採取時刻	10:20	9:16	12:40	12:25		
天候	曇	晴	晴	晴		
気温	14.7	26.2	16.5	−0.1		
水温	20.1	20.7	16	4.7		
生活環境項目						
pH	7.7	7.7	7.7	7.8		
DO	9.6	8.2	9.8	12.5		
BOD	2.3	3.2	1.6	2.6		
SS						
大腸菌群数	2200	9200	5400	400		
全窒素						
全燐						
健康項目						
カドミウム						
総水銀						

連番号	調査年度	河川名 （地点名）	市町村名
171	2011	中妻川(中妻小前)	三春町

項目	(1)	(2)	(3)	(4)	(5)	(6)
一般項目						
採取月日	4/27	7/25	10/26	1/25		
採取時刻	11:27	10:13	15:26	14:25		
天候	曇	晴	晴	晴		
気温	17.3	27.2	14.8	0.9		
水温	22.9	23.7	13.0	4.9		
生活環境項目						
pH						
DO						
BOD						
SS						
大腸菌群数						
全窒素	3.31	3.49	3.8	4.25		
全燐	0.053	0.100	0.042	0.033		
健康項目						
カドミウム	<0.001	<0.001	<0.0003	<0.0003		
総水銀	<0.0003	<0.0003	<0.0003	<0.0003		

連番号	調査年度	河川名 （地点名）	市町村名
172	2011	中妻川(大滝根川合流前)	三春町

項目	(1)	(2)	(3)	(4)	(5)	(6)
一般項目						
採取月日	4/27	7/25	10/26	1/25		
採取時刻	11:20	10:05	15:19	11:37		
天候	曇	晴	晴	晴		
気温	16.3	26.5	14.8	0.8		
水温	22.9	23.1	12.9	4.0		
生活環境項目						
pH	8.0	8.0	7.9	7.8		
BOD	1.9	3.3	1.7	3.0		
COD	4.8	4.8	3.4	3.5		
SS	4	4	3	2		
全窒素	3.31	2.78	3.50	4.06		
全燐	0.053	0.071	0.048	0.038		

連番号	調査年度	河川名 （地点名）	市町村名
173	2011	十石川(宮ノ前橋)	小野町

項目	(1)	(2)	(3)	(4)	(5)	(6)
一般項目						
採取月日	5/2	8/31	9/12	11/24	1/27	3/14
採取時刻	8:46	14:27	8:55	9:20	9:40	8:59
天候	曇り	曇り	晴れ	曇り	曇り	晴れ
気温	9.7	26.1	26.7	8.9	−3	1
水温	9.7	20.3	18	9	2.3	3.6
採取位置	流心	流心	流心	流心	流心	流心
採取水深	0.4	0.4	0.4	0.4	0.4	0.4
全水深	0.8	0.8	0.8	0.8	0.8	0.8
生活環境項目						
pH	7.1	7.1	7.2	7.2	7	7
DO	9.9	7.7	7.8	9.6	12.3	12
BOD	2	<0.5	0.7	1.8	2.8	1.2
SS	13	9	14	3	3	6
大腸菌群数	1100	2400	7900	500	1700	9.0

連番号	調査年度	河川名 （地点名）	市町村名
174	2011	十石川(十石川)	小野町

項目	(1)	(2)	(3)	(4)	(5)	(6)
一般項目						
採取月日	5/2	8/31	9/12	11/24	1/27	3/14
採取時刻	11:53	13:42	11:57	11:21	12:12	11:14
天候	曇り	曇り	晴れ	曇り	曇り	晴れ
気温	13.4	25.8	28.7	9	−1.1	4.8
水温	12	19.5	20.6	8.2	3.8	5
採取位置	流心	流心	流心	流心	流心	流心
採取水深	0.2	0.2	0.2	0.2	0.2	0.2
全水深	0.4	0.4	0.4	0.4	0.4	0.4
生活環境項目						
pH	7.4	7.4	7.5	7.4	7.3	7.4
DO	9.8	7.8	7.9	10	12.2	11.7
BOD	0.8	<0.5	<0.5	1.4	1.8	1.3
SS	5	8	6	1	<1	2
大腸菌群数	230	9200	200	700	500	220

連番号	調査年度	河川名 （地点名）	市町村名
175	2011	右支夏井川(按田橋)	小野町

項目	(1)	(2)	(3)	(4)	(5)	(6)
一般項目						
採取月日	5/2	8/31	9/12	11/24	1/27	3/14
採取時刻	8:58	14:12	9:23	9:33	9:55	9:15
天候	曇り	曇り	晴れ	曇り	曇り	晴れ
気温	9.8	26	26.7	8.9	−3	1
水温	10.6	19	18.6	9.1	3	4.7
採取位置	流心	流心	流心	流心	流心	流心
採取水深	0.25	0.25	0.25	0.25	0.25	0.25
全水深	0.5	0.5	0.5	0.5	0.5	0.5
生活環境項目						
pH	7.2	7.3	7.3	7.4	7.2	7.2
DO	10.1	8.1	8.3	10.2	12.6	11.9
BOD	1.2	<0.5	0.6	1.7	2	1.9
SS	7	10	4	<1	7	2
大腸菌群数	790	3500	2600	1300	500	1700

連番号	調査年度	河川名 （地点名）	市町村名
176	2011	右支夏井川(小治郎橋)	小野町

項目	(1)	(2)	(3)	(4)	(5)	(6)
一般項目						
採取月日	5/2	8/31	9/12	11/24	1/27	3/14
採取時刻	10:48	12:35	10:53	10:51	11:37	12:52
天候	曇り	曇り	晴れ	曇り	曇り	晴れ
気温	12.2	25.8	28.3	9	0.2	4.6
水温	11.4	20.1	21.7	9	3.3	7.2
採取位置	流心	流心	流心	流心	流心	流心
採取水深	0.25	0.25	0.25	0.25	0.25	0.25
全水深	0.5	0.5	0.5	0.5	0.5	0.5
生活環境項目						
pH	7.2	7.2	7.3	7.4	7.2	7.2
DO	9.7	7.5	7.4	9.8	12.7	11.4
BOD	2.4	0.5	1.2	2.3	3.2	2
SS	9	13	8	3	3	7
大腸菌群数	3500	8000	400	22000	11000	1700

連番号	調査年度	河川名 （地点名）	市町村名
177	2011	右支夏井川(中央研修センター)	小野町

項目	(1)	(2)	(3)	(4)	(5)	(6)
一般項目						
採取月日	5/2	8/31	9/12	11/24	1/27	3/14
採取時刻	10:35	13:29	10:45	10:42	11:21	10:27
天候	曇り	曇り	晴れ	曇り	曇り	晴れ
気温	11.4	26.1	28.3	9	0	3.5
水温	12.4	20.1	21.8	10	4.4	5.2
採取位置	流心	流心	流心	流心	流心	流心
採取水深	0.3	0.3	0.3	0.3	0.3	0.3
全水深	0.75	0.75	0.75	0.75	0.75	0.75
生活環境項目						
pH	7.5	7.8	7.8	7.6	7.5	7.4
DO	9.1	8.5	8.4	9.8	11.9	11
BOD	2.3	1.4	1.8	1.9	3.9	3.6
SS	6	2	3	1	7	2
大腸菌群数	2400	16000	4600	17000	800	2400

連番号	調査年度	河川名 （地点名）	市町村名
178	2011	右支夏井川(浄水場採水口)	小野町

項目	(1)	(2)	(3)	(4)	(5)	(6)
一般項目						
採取月日	5/2	8/31	9/12	11/24	1/27	3/14
採取時刻	9:55	13:54	10:03	11:34	10:37	9:57
天候	曇り	曇り	晴れ	曇り	曇り	晴れ
気温	10.3	26.1	28.3	9	−2.1	3.2
水温	10.3	20.9	20.1	9.4	2.3	5
採取位置	流心	流心	流心	流心	流心	流心
採取水深	0.3	0.3	0.3	0.3	0.3	0.3
全水深	0.6	0.6	0.6	0.6	0.6	0.6
生活環境項目						
pH	7.2	7.3	7.3	7.4	7.2	7.2
DO	10.3	7.8	7.7	10.1	12.7	12.1
BOD	1.4	<0.5	0.8	1.7	2.3	2.2
SS	6	12	6	1	2	2
大腸菌群数	2200	5000	4900	3300	800	2400

連番号	調査年度	河川名 （地点名）	市町村名
179	2011	入山川(入山川)	小野町

項目	(1)	(2)	(3)	(4)	(5)	(6)
一般項目						
採取月日	5/2	8/31	9/12	11/24	1/27	3/14
採取時刻	9:08	14:08	9:36	9:39	10:03	9:21
天候	曇り	曇り	晴れ	曇り	曇り	晴れ
気温	9.8	26	26.7	8.9	−3	1
水温	9.8	20	19.1	8.7	2.5	4
採取位置	流心	流心	流心	流心	流心	流心
採取水深	0.15	0.15	0.15	0.15	0.15	0.15
全水深	0.3	0.3	0.3	0.3	0.3	0.3
生活環境項目						
pH	7.3	7.3	7.2	7.4	7.2	7.2
DO	10.2	8	8	10.3	12.6	12.1
BOD	3.6	<0.5	0.8	1.9	2.6	2.5
SS	10	7	5	3	5	3
大腸菌群数	1700	3500	3100	1300	1300	200

連番号	調査年度	河川名 （地点名）	市町村名
180	2011	新田内川(新田内川)	小野町

項目	(1)	(2)	(3)	(4)	(5)	(6)
一般項目						
採取月日	5/2	8/31	9/12	11/24	1/27	3/14
採取時刻	9:18	14:17	9:43	9:54	10:13	9:30
天候	曇り	曇り	晴れ	曇り	曇り	晴れ
気温	10	26.2	26.7	8.9	−3	2
水温	10.8	21	20.4	8.9	4	4.8
採取位置	流心	流心	流心	流心	流心	流心
採取水深	0.2	0.2	0.2	0.2	0.2	0.2
全水深	0.4	0.4	0.4	0.4	0.4	0.4
生活環境項目						
pH	7.2	7.4	7.3	7.4	7.2	7.2
DO	10.3	7.6	7.9	10	12.1	11.6
BOD	1.8	1	0.8	1.8	2	2.5
SS	9	15	10	5	3	2
大腸菌群数	2400	5400	35000	800	800	2200

連番号	調査年度	河川名 （地点名）	市町村名
181	2011	日影川(李作)	小野町

項目	(1)	(2)	(3)	(4)	(5)	(6)
一般項目						
採取月日	5/2	8/31	9/12	11/24	1/27	3/14
採取時刻	9:30	14:01	9:51	11:40	10:26	9:40
天候	曇り	曇り	晴れ	曇り	曇り	晴れ
気温	10.2	26.3	26.7	9	−2.1	2
水温	12.3	22.8	23.2	11.3	4.8	7.8
採取位置	流心	流心	流心	流心	流心	流心
採取水深	0.15	0.15	0.15	0.15	0.15	0.15
全水深	0.3	0.3	0.3	0.3	0.3	0.3
生活環境項目						
pH	7.5	7.6	7.5	7.5	7.4	7.3
DO	10.6	8.6	8.4	10	12.1	11.3
BOD	2.7	0.9	1.1	2.1	5.4	2.5
SS	4	10	5	2	6	2
大腸菌群数	400	16000	14000	2300	4900	2700

連番号	調査年度	河川名 （地点名）	市町村名
182	2011	車川(長生橋)	小野町

項目	(1)	(2)	(3)	(4)	(5)	(6)
一般項目						
採取月日	5/2	8/31	9/12	11/24	1/27	3/14
採取時刻	10:08	12:13	10:13	10:21	10:59	10:05
天候	曇り	曇り	晴れ	曇り	曇り	晴れ
気温	10.3	25.8	28.3	9	−0.6	3.2
水温	10.5	19.4	19.6	9.2	3.1	5.3
採取位置	流心	流心	流心	流心	流心	流心
採取水深	0.25	0.25	0.25	0.25	0.25	0.25
全水深	0.5	0.5	0.5	0.5	0.5	0.5
生活環境項目						
pH	7.3	7.3	7.3	7.4	7.3	7.3
DO	10.2	7.4	7.4	9.9	12.9	11.9
BOD	1.7	<0.5	0.7	2.4	2.9	2.6
SS	3	5	6	<1	1	2
大腸菌群数	490	2200	17000	2300	1300	500

連番号	調査年度	河川名 （地点名）	市町村名
183	2011	黒森川(羽黒橋)	小野町

項目	(1)	(2)	(3)	(4)	(5)	(6)
一般項目						
採取月日	5/2	8/31	9/12	11/24	1/27	3/14
採取時刻	10:17	12:20	10:23	10:28	11:09	10:13
天候	曇り	曇り	晴れ	曇り	曇り	晴れ
気温	10.9	25.8	28.3	9	−0.6	3.2
水温	11.4	20.4	21.5	8.8	3	5.3
採取位置	流心	流心	流心	流心	流心	流心
採取水深	0.3	0.3	0.3	0.3	0.3	0.3
全水深	0.6	0.6	0.6	0.6	0.6	0.6
生活環境項目						
pH	7.3	7.3	7.4	7.4	7.2	7.3
DO	10.1	7.6	7.7	10.1	12.2	12
BOD	1.6	<0.5	<0.5	1.8	1.8	2.2
SS	7	9	6	3	2	2
大腸菌群数	790	9200	11000	2200	500	490

連番号	調査年度	河川名 （地点名）	市町村名
184	2011	大倉川(大倉川)	小野町

項目	(1)	(2)	(3)	(4)	(5)	(6)
一般項目						
採取月日	5/2	8/31	9/12	11/24	1/27	3/14
採取時刻	10:25	12:25	10:36	10:36	11:17	10:22
天候	曇り	曇り	晴れ	曇り	曇り	晴れ
気温	11.4	25.8	28.3	9	−0.6	3.2
水温	10.3	20.9	21.4	9.5	2.5	5.4
採取位置	流心	流心	流心	流心	流心	流心
採取水深	0.1	0.1	0.1	0.1	0.1	0.1
全水深	0.2	0.2	0.2	0.2	0.2	0.2
生活環境項目						
pH	7.4	7.3	7.4	7.4	7.4	7.3
DO	9.6	6.4	6.6	7.5	11.6	10.3
BOD	3.2	4.6	2.9	11	5.4	5.6
SS	13	20	7	4	4	3
大腸菌群数	13000	24000	3100	35000	7000	7900

連番号	調査年度	河川名 （地点名）	市町村名
185	2011	九竜滝川(九竜滝川)	小野町

項目	(1)	(2)	(3)	(4)	(5)	(6)
一般項目						
採取月日	5/2	8/31	9/12	11/24	1/27	3/14
採取時刻	11:37	13:35	11:43	11:13	11:59	11:04
天候	曇り	曇り	晴れ	曇り	曇り	晴れ
気温	13.1	25.8	28.7	9	−1	5
水温	11.1	20.2	20.5	8.3	1.2	4.9
採取位置	流心	流心	流心	流心	流心	流心
採取水深	0.3	0.3	0.3	0.3	0.3	0.3
全水深	0.6	0.6	0.6	0.6	0.6	0.6
生活環境項目						
pH	7.6	7.6	7.7	7.8	7.6	7.5
DO	9.8	＜0.5	8	10.5	13.3	12.2
BOD	1	8.1	0.7	1.9	2.8	1.9
SS	3	8	5	1	6	2
大腸菌群数	790	8000	3300	1100	400	9200

連番号	調査年度	河川名 （地点名）	市町村名
186	2011	和名田川(和名田川)	小野町

項目	(1)	(2)	(3)	(4)	(5)	(6)
一般項目						
採取月日	5/2	8/31	9/12	11/24	1/27	3/14
採取時刻	11:26	13:25	11:26	11:03	11:49	10:55
天候	曇り	曇り	晴れ	曇り	曇り	晴れ
気温	12.7	26.1	28.7	9	−1.4	5
水温	11.9	20.1	19.3	9	1.3	5
採取位置	流心	流心	流心	流心	流心	流心
採取水深	0.3	0.3	0.3	0.3	0.3	0.3
全水深	0.6	0.6	0.6	0.6	0.6	0.6
生活環境項目						
pH	7.5	7.5	7.5	7.6	7.4	7.4
DO	10	8.1	8	10.3	13.2	12.3
BOD	1.1	＜0.5	0.7	1.7	2.4	1.1
SS	10	14	7	3	8	2
大腸菌群数	170	9200	2200	800	140	140

連番号	調査年度	河川名 （地点名）	市町村名
187	2011	堀川(新田橋)	白河市

項目	(1)	(2)	(3)	(4)	(5)	(6)
一般項目						
採取月日	11/8	1/26				
採取時刻	13:05	13:10				
天候	晴	晴時々曇り				
気温	14.0	−3.0				
水温	14.9	4.1				
透明度	1	1				
生活環境項目						
pH	7.75	8.19				
BOD	1.0	1.6				
COD	1.2	1.8				
SS	2	2				
大腸菌群数(個/ml)	10	10				

連番号	調査年度	河川名 （地点名）	市町村名
188	2011	堀川(堀川橋)	白河市

項目	(1)	(2)	(3)	(4)	(5)	(6)
一般項目						
採取月日	11/8	1/26				
採取時刻	13:40	13:10				
天候	晴	晴時々曇り				
気温	14.0	−3.0				
水温	14.7	4.0				
透明度	1	1				
生活環境項目						
pH	7.51	7.96				
BOD	1.8	2.3				
COD	1.7	2.5				
SS	4	5				
大腸菌群数(個/ml)	10	10				

連番号	調査年度	河川名 （地点名）	市町村名
189	2011	阿武隈川(堀川合流前)	白河市

項目	(1)	(2)	(3)	(4)	(5)	(6)
一般項目						
採取月日	11/8	1/26				
採取時刻	13:35	13:10				
天候	晴	晴時々曇り				
気温	14.0	−3.0				
水温	14.6	4.8				
透明度	1	1				
生活環境項目						
pH	7.19	7.87				
BOD	1.3	1.7				
COD	1.3	1.8				
SS	2	2				
大腸菌群数(個/ml)	10	10				

連番号	調査年度	河川名 （地点名）	市町村名
190	2011	阿武隈川(金勝寺橋)	白河市

項目	(1)	(2)	(3)	(4)	(5)	(6)
一般項目						
採取月日	11/8	1/26				
採取時刻	13:58	14:15				
天候	晴	晴時々曇り				
気温	14.0	−3.0				
水温	14.3	4.5				
透明度	1	1				
生活環境項目						
pH	7.27	8.06				
BOD	1.8	1.8				
COD	1.5	2				
SS	3	3				
大腸菌群数(個/ml)	10	10				

連番号	調査年度	河川名 （地点名）	市町村名
191	2011	阿武隈川(搦目橋)	白河市

項目	(1)	(2)	(3)	(4)	(5)	(6)
一般項目						
採取月日	11/8	1/26				
採取時刻	10:20	14:15				
天候	晴	晴時々曇り				
気温	14.0	−3.0				
水温	13.8	4.3				
透明度	1	1				
生活環境項目						
pH	7.07	7.57				
BOD	1.8	2.1				
COD	1.7	2.3				
SS	4	4				
大腸菌群数(個/ml)	10	10				

連番号	調査年度	河川名 （地点名）	市町村名
192	2011	阿武隈川(羅漢橋)	白河市

項目	(1)	(2)	(3)	(4)	(5)	(6)
一般項目						
採取月日	11/8	1/26				
採取時刻	14:14	14:35				
天候	晴	晴時々曇り				
気温	14.0	−3.0				
水温	14.7	4.9				
透明度	1	1				
生活環境項目						
pH	7.71	8.07				
BOD	1.2	2.2				
COD	1.2	2.3				
SS	2	4				
大腸菌群数(個/ml)	10	10				

連番号	調査年度	河川名 （地点名）	市町村名
193	2011	阿武隈川(鹿島橋)	白河市

項目	(1)	(2)	(3)	(4)	(5)	(6)
一般項目						
採取月日	11/8	1/26				
採取時刻	10:42	10:27				
天候	晴	晴時々曇り				
気温	14.0	−3.0				
水温	13.3	3.0				
流量						
透明度	1	1				
生活環境項目						
pH	7.5	8.07				
DO						
BOD	1.6	2.1				
COD	1.5	2.1				
SS	4	3				
大腸菌群数(個/ml)	10	10				
全窒素						
全燐						
ふっ素						

連番号	調査年度	河川名 （地点名）	市町村名
194	2011	阿武隈川(蕪内大橋)	白河市

項目	(1)	(2)	(3)	(4)	(5)	(6)
一般項目						
採取月日	7/13	8/31	10/26	1/27		
採取時刻	14:28	12:15	12:05	12:00		
天候	晴れ	曇り	晴れ	晴れ		
気温	30.3	29.0	14.6	0.1		
水温	29.5	22.5	13.2	3.4		
流量	1.28	7.22	6.46	4.19		
透明度						
生活環境項目						
pH	7.4	7.6	8.0	7.4		
DO	9.4	8.9	11.0	13.0		
BOD	1.3	0.9	<0.5	0.9		
COD	3.7	2.7	2.0	2.5		
SS	4.7	3.8	1.2	3.4		
大腸菌群数(個/ml)	11000	33000	7900	790		
全窒素	1.5	1.3	1.3	2		
全燐	0.110	0.029	0.019	0.074		
ふっ素	<0.2	<0.2	<0.2	<0.2		

連番号	調査年度	河川名 （地点名）	市町村名
195	2011	阿武隈川(し尿処理場下流)	白河市

項目	(1)	(2)	(3)	(4)	(5)	(6)
一般項目						
採取月日	11/8	1/26				
採取時刻	14:32	14:52				
天候	晴	晴時々曇り				
気温	14.0	−3.0				
水温	15.0	4.9				
透明度	1	1				
生活環境項目						
pH	7.6	8.02				
BOD	1.5	1.9				
COD	1.4	1.9				
SS	3	2				
大腸菌群数(個/ml)	10	10				

連番号	調査年度	河川名 （地点名）	市町村名
196	2011	阿武隈川(鷹ノ巣橋)	白河市

項目	(1)	(2)	(3)	(4)	(5)	(6)
一般項目						
採取月日	11/8	1/26				
採取時刻	10:03	9:52				
天候	晴	晴時々曇り				
気温	14.0	−3.0				
水温	14.1	4.3				
透明度	1	1				
生活環境項目						
pH	7.35	7.6				
BOD	1.5	1.9				
COD	1.4	1.9				
SS	3	2				
大腸菌群数(個/ml)	10	10				

連番号	調査年度	河川名 （地点名）	市町村名
197	2011	谷津田川(高山第三橋)	白河市

項目	(1)	(2)	(3)	(4)	(5)	(6)
一般項目						
採取月日	11/8	1/26				
採取時刻	12:53	12:47				
天候	晴	晴時々曇り				
気温	14.0	−3.0				
水温	19.3	11.3				
透明度	1	1				
生活環境項目						
pH	7.32	7.49				
BOD	2.0	2.7				
COD	1.9	3.1				
SS	4	6				
大腸菌群数(個/ml)	20	40				

連番号	調査年度	河川名 （地点名）	市町村名
198	2011	谷津田川(金比羅橋)	白河市

項目	(1)	(2)	(3)	(4)	(5)	(6)
一般項目						
採取月日	11/8	1/26				
採取時刻	12:07	11:59				
天候	晴	晴時々曇り				
気温	14.0	−3.0				
水温	18.9	9.9				
透明度	1	1				
生活環境項目						
pH	7.07	7.63				
BOD	2.0	3.3				
COD	2.0	3.9				
SS	4	10				
大腸菌群数(個/ml)	30	60				

連番号	調査年度	河川名 （地点名）	市町村名
199	2011	谷津田川(新橋)	白河市

項目	(1)	(2)	(3)	(4)	(5)	(6)
一般項目						
採取月日	11/8	1/26				
採取時刻	11:55	11:45				
天候	晴	晴時々曇り				
気温	14.0	−3.0				
水温	17.1	7.5				
透明度	1	1				
生活環境項目						
pH	7.28	7.73				
BOD	2.1	2.9				
COD	1.9	3.3				
SS	4	8				
大腸菌群数(個/ml)	30	40				

連番号	調査年度	河川名 （地点名）	市町村名
200	2011	谷津田川(御狩場橋)	白河市

項目	(1)	(2)	(3)	(4)	(5)	(6)
一般項目						
採取月日	11/8	1/26				
採取時刻	12:44	12:36				
天候	晴	晴時々曇り				
気温	14.0	−3.0				
水温	19.5	11.3				
透明度	1	1				
生活環境項目						
pH	7.13	7.49				
BOD	2.5	3.3				
COD	2.6	3.5				
SS	6	8				
大腸菌群数(個/ml)	40	30				

連番号	調査年度	河川名 （地点名）	市町村名
201	2011	谷津田川(旭町橋)	白河市

項目	(1)	(2)	(3)	(4)	(5)	(6)
一般項目						
採取月日	11/8	1/26				
採取時刻	11:40	11:32				
天候	晴	晴時々曇り				
気温	14.0	−3.0				
水温	15.7	6.2				
透明度	1	1				
生活環境項目						
pH	7.13	7.72				
BOD	2.4	2.4				
COD	2.2	2.9				
SS	5	6				
大腸菌群数(個/ml)	50	20				

連番号	調査年度	河川名 （地点名）	市町村名
202	2011	矢武川(柳町橋)	白河市

項目	(1)	(2)	(3)	(4)	(5)	(6)
一般項目						
採取月日	7/13	8/31	10/26	1/27		
採取時刻	13:45	11:30	11:23	11:06		
天候	晴れ	曇り	晴れ	晴れ		
気温	32.6	27.5	14.6	−0.9		
水温	30.8	23.6	13.5	0.8		
流量	0.25	0.64	0.43	0.32		
生活環境項目						
pH	7.5	7.4	7.6	7.4		
DO	7.5	8.6	10.0	12.0		
BOD	1.6	1	1.4	1.8		
COD	6.7	5.4	3.3	3.7		
SS	8.2	24.0	3.8	3.4		
大腸菌群数(個/ml)	23000	33000	23000	2100		
全窒素	1.8	2.0	1.8	2.5		
全燐	0.120	0.073	0.080	0.096		
ふっ素	<0.2	<0.2	<0.2	<0.2		

連番号	調査年度	河川名 （地点名）	市町村名
203	2011	藤野川(双石橋)	白河市

項目	(1)	(2)	(3)	(4)	(5)	(6)
一般項目						
採取月日	7/13	8/31	10/26	1/27		
採取時刻	11:00	9:03	9:10	8:50		
天候	晴れ	曇り	晴れ	晴れ		
気温	30.2	24.3	12.0	−4.1		
水温	28.2	21.2	11.9	1.0		
流量						
生活環境項目						
pH	7.2	7.5	7.6	6.7		
DO	8.9	8.9	10.0	13.0		
BOD	1.9	0.8	1.5	5.6		
COD	5.2	4.0	3.1	6.8		
SS	6.2	6.6	2.0	9.2		
大腸菌群数(個/ml)	49000	49000	33000	11000		
全窒素	1.3	1.6	2.0	3.7		
全燐	0.054	0.046	0.069	0.280		
ふっ素	<0.2	<0.2	<0.2	0.2		

連番号	調査年度	河川名 （地点名）	市町村名
204	2011	藤野川(池下橋)	白河市

項目	(1)	(2)	(3)	(4)	(5)	(6)
一般項目						
採取月日	11/8	1/26				
採取時刻	11:40	11:32				
天候	晴	晴時々曇り				
気温	14.0	−3.0				
水温	15.7	6.2				
透明度	1	1				
生活環境項目						
pH	7.13	7.72				
BOD	2.4	2.4				
COD	2.2	2.9				
SS	5	6				
大腸菌群数(個/ml)	50	20				

連番号	調査年度	河川名 （地点名）	市町村名
205	2011	隈戸川(美郷橋)	白河市

項目	(1)	(2)	(3)	(4)	(5)	(6)
一般項目						
採取月日	7/13	8/31	10/26	1/27		
採取時刻	15:48	14:32	14:27	13:55		
天候	曇り	曇り	晴れ	晴れ		
気温	29.4	29.7	14.6	0.2		
水温	28.5	22.7	12.8	4.5		
流量	0.5	1.63	3.26	0.63		
生活環境項目						
pH	7.6	7.6	7.6	7.3		
DO	8.1	8.8	10.0	12.0		
BOD	0.7	<0.5	1.2	2.1		
COD	3.7	2.3	2.7	1.8		
SS	4.7	3.7	17.0	1.4		
大腸菌群数(個/ml)	33000	13000	7000	3300		
全窒素	0.44	0.44	0.37	0.5		
全燐	0.042	0.017	0.014	0.010		
ふっ素	<0.2	<0.2	<0.2	<0.2		

連番号	調査年度	河川名 （地点名）	市町村名
206	2011	隈戸川(千才橋)	白河市

項目	(1)	(2)	(3)	(4)	(5)	(6)
一般項目						
採取月日	7/13	8/31	10/26	1/27		
採取時刻	16:10	14:00	14:11	13:30		
天候	晴れ	曇り	曇り	晴れ		
気温	29.3	28.5	13.8	0.2		
水温	26.0	22.7	13.0	5.0		
流量	1.03	2.2	2.82	1.75		
生活環境項目						
pH	7.7	7.6	7.6	7.5		
DO	9.1	9.6	10.0	12.0		
BOD	1.1	1	1.1	1.2		
COD	3.2	2.3	3.2	1.4		
SS	3.3	2.8	22.0	1.7		
大腸菌群数(個/ml)	23000	4900	33000	1100		
全窒素	0.7	0.76	0.57	0.84		
全燐	0.051	0.030	0.025	0.022		
ふっ素	<0.2	<0.2	<0.2	<0.2		

連番号	調査年度	河川名 （地点名）	市町村名
207	2011	社川(柳橋)	白河市

項目	(1)	(2)	(3)	(4)	(5)	(6)
一般項目						
採取月日	7/13	8/31	10/26	1/27		
採取時刻	11:40	9:38	9:41	9:25		
天候	晴れ	曇り	晴れ	晴れ		
気温	31.6	24.8	13.0	−1.9		
水温	23.7	19.2	12.1	1.4		
流量	0.19	1.08	0.53	0.19		
生活環境項目						
pH	7.0	7.1	7.3	7.5		
DO	9.5	9.1	10.0	13.0		
BOD	1.2	0.7	<0.5	0.8		
COD	2.3	2.3	1.5	0.8		
SS	2.6	3.0	<1	<1		
大腸菌群数(個/ml)	17000	23000	33000	2200		
全窒素	0.69	0.72	0.72	0.66		
全燐	0.024	0.013	0.006	<0.003		
ふっ素	<0.2	<0.2	<0.2	<0.2		

連番号	調査年度	河川名 （地点名）	市町村名
208	2011	社川(童里夢橋)	白河市

項目	(1)	(2)	(3)	(4)	(5)	(6)
一般項目						
採取月日	7/13	8/31	10/26	1/27		
採取時刻	12:15	10:38	10:39	10:20		
天候	晴れ	曇り	晴れ	晴れ		
気温	31.8	28.0	13.0	−0.2		
水温	29.5	21.0	12.5	1.2		
流量	0.23	3.59	2.27	0.97		
生活環境項目						
pH	6.9	7.3	7.6	7.1		
DO	6.2	8.8	10.0	13.0		
BOD	0.6	0.6	1.2	1.2		
COD	3.4	3.2	2.1	2.9		
SS	2.2	8.7	1.1	1.9		
大腸菌群数(個/ml)	23000	49000	17000	3300		
全窒素	0.79	1.0	1.2	1.7		
全燐	0.037	0.035	0.016	0.068		
ふっ素	<0.2	<0.2	0.2	<0.2		

連番号	調査年度	河川名 （地点名）	市町村名
209	2011	社川(社川橋)	白河市

項目	(1)	(2)	(3)	(4)	(5)	(6)
一般項目						
採取月日	8/31	10/26	1/27			
採取時刻	10:11	10:09	9:50			
天候	曇り	晴れ	晴れ			
気温	28.0	13.0	−1.1			
水温	18.8	12.8	1.9			
流量	1.5	0.82	0.48			
生活環境項目						
pH	7.0	7.2	7.3			
DO	8.9	10.0	13.0			
BOD	0.9	1.6	0.5			
COD	1.9	1.7	2.0			
SS	3.7	1.0	7.6			
大腸菌群数(個/ml)	13000	4900	7000			
全窒素	0.85	0.97	1.1			
全燐	0.014	0.010	0.011			
ふっ素	<0.2	<0.2	<0.2			

連番号	調査年度	河川名 （地点名）	市町村名
210	2011	高橋川(工業の森白河付近)	白河市

項目	(1)	(2)	(3)	(4)	(5)	(6)
一般項目						
採取月日	7/13	8/31	10/26	1/27		
採取時刻	15:23	15:12	15:06	14:27		
天候	曇り	曇り	曇り	晴れ		
気温	29.5	28.5	13.7	−0.7		
水温	24.5	22.6	13.5	5.0		
流量						
生活環境項目						
pH	6.9	7.3	7.5	7.6		
DO	5.7	7.4	9.5	11.0		
BOD	1.2	1.4	1	1.8		
COD	8.4	5.2	3.0	2.9		
SS	10.0	16.0	2.4	1.5		
大腸菌群数(個/ml)	350000	23000	14000	3300		
全窒素	13	2.4	2.2	3.9		
全燐	2.200	0.380	0.250	0.550		
ふっ素	<0.2	<0.2	0.2	<0.2		

連番号	調査年度	河川名 （地点名）	市町村名
211	2011	南湖(湖心)	白河市

項目	(1)	(2)	(3)	(4)	(5)	(6)
一般項目						
採取月日	11/8	1/26				
採取時刻	11:15	11:00				
天候	晴	晴時々曇り				
気温	14.0	−3.0				
水温	14.6	3.0				
透明度	1	1				
生活環境項目						
pH	6.9	7.98				
BOD	2.4	2.6				
COD	2.4	2.8				
SS	4	5				
大腸菌群数(個/ml)	20	30				

連番号	調査年度	河川名 （地点名）	市町村名
212	2011	南湖(上流)	白河市

項目	(1)	(2)	(3)	(4)	(5)	(6)
一般項目						
採取月日	11/8	1/26				
採取時刻	11:26	11:16				
天候	晴	晴時々曇り				
気温	14.0	−3.0				
水温	16.3	4.9				
透明度	1	1				
生活環境項目						
pH	6.91	7.85				
BOD	2.8	3.6				
COD	2.8	4.1				
SS	6	11				
大腸菌群数(個/ml)	40	40				

連番号	調査年度	河川名 （地点名）	市町村名
213	2011	鶴ヶ池	白河市

項目	(1)	(2)	(3)	(4)	(5)	(6)
一般項目						
採取月日	7/13	8/31	10/26	1/27		
採取時刻	13:17	11:08	11:11	10:58		
天候	晴れ	曇り	晴れ	晴れ		
気温	32.6	28.3	14.2	−0.9		
水温	34.5	27.4	14.5	0.8		
生活環境項目						
pH	7.8	7.2	7.4	7.1		
DO	9.9	9.4	8.8	12.0		
BOD	2.5	1.6	2.2	2		
COD	7	4.4	8.0	11.0		
SS	10.0	13.0	43.0	110		
大腸菌群数(個/ml)	13000	13000	33000	7900		
全窒素	0.76	14	2.7	5.8		
全燐	0.050	0.044	0.091	0.110		
ふっ素	<0.2	<0.2	<0.2	<0.2		

連番号	調査年度	河川名 （地点名）	市町村名
214	2011	三ツ池	白河市

項目	(1)	(2)	(3)	(4)	(5)	(6)
一般項目						
採取月日	7/13	8/31	10/26	1/27		
採取時刻	14:08	11:57	11:51	11:37		
天候	晴れ	曇り	晴れ	晴れ		
気温	31.9	28.9	14.6	−0.2		
水温	33.5	25.9	10.5	0.2		
生活環境項目						
pH	7.3	7.1	7.4	7.5		
DO	4.1	5.9	8.3	4.0		
BOD	3.2	1.3	1.5	1.5		
COD	14.4	4.4	4.9	5.1		
SS	94.0	12.0	19.0	34		
大腸菌群数(個/ml)	1300000	23000	7900	1300		
全窒素	1.5	1.7	2.2	0.5		
全燐	0.140	0.039	0.051	0.043		
ふっ素	<0.2	<0.2	<0.2	<0.2		

連番号	調査年度	河川名(地点名)	市町村名
215	2011	殿川(赤坂西野字塩倉地内)	鮫川村

項目	(1)	(2)	(3)	(4)	(5)	(6)
一般項目						
採取月日	8/30					
採取時刻	12:03					
天候	晴					
気温	31.0					
水温	19.6					
採取位置	流心					
採取水深	表層					
生活環境項目						
pH	7.8					
DO	8.9					
BOD	0.7					
SS	8.4					
大腸菌群数	35000					
全窒素	0.81					
全燐	0.056					

連番号	調査年度	河川名(地点名)	市町村名
216	2011	渡瀬川(渡瀬字江竜田地内)	鮫川村

項目	(1)	(2)	(3)	(4)	(5)	(6)
一般項目						
採取月日	8/30					
採取時刻	13:56					
天候	晴					
気温	23.0					
水温	18.5					
採取位置	流心					
採取水深	表層					
生活環境項目						
pH	7.7					
DO	10.9					
BOD	0.6					
SS	7.9					
大腸菌群数	17000					
全窒素	0.52					
全燐	0.033					

連番号	調査年度	河川名(地点名)	市町村名
217	2011	渡瀬川(渡瀬字青生野地内)	鮫川村

項目	(1)	(2)	(3)	(4)	(5)	(6)
一般項目						
採取月日	8/30					
採取時刻	16:07					
天候	晴					
気温	22.0					
水温	17.2					
採取位置	流心					
採取水深	表層					
生活環境項目						
pH	7.6					
DO	9.0					
BOD	0.7					
SS	8.3					
大腸菌群数	7000					
全窒素	1.1					
全燐	0.038					

連番号	調査年度	河川名(地点名)	市町村名
218	2011	鮫川(赤坂東野字戸草地内)	鮫川村

項目	(1)	(2)	(3)	(4)	(5)	(6)
一般項目						
採取月日	8/30					
採取時刻	16:40					
天候	晴					
気温	21.5					
水温	17.5					
採取位置	流心					
採取水深	表層					
生活環境項目						
pH	7.2					
DO	9.0					
BOD	1.0					
SS	4.3					
大腸菌群数	35000					
全窒素	1.5					
全燐	0.036					

連番号	調査年度	河川名(地点名)	市町村名
219	2011	鮫川(西山字大録田地内)	鮫川村

項目	(1)	(2)	(3)	(4)	(5)	(6)
一般項目						
採取月日	8/30					
採取時刻	11:52					
天候	晴					
気温	32.0					
水温	18.5					
採取位置	流心					
採取水深	表層					
生活環境項目						
pH	7.7					
DO	9.0					
BOD	0.8					
SS	4.7					
大腸菌群数	35000					
全窒素	1.3					
全燐	0.066					

連番号	調査年度	河川名(地点名)	市町村名
220	2011	鮫川(西山字鬼越地内)	鮫川村

項目	(1)	(2)	(3)	(4)	(5)	(6)
一般項目						
採取月日	8/30					
採取時刻	11:25					
天候	晴					
気温	29.0					
水温	19.8					
採取位置	流心					
採取水深	表層					
生活環境項目						
pH	7.8					
DO	9.1					
BOD	0.8					
SS	8.4					
大腸菌群数	14000					
全窒素	0.84					
全燐	0.050					

連番号	調査年度	河川名(地点名)	市町村名
221	2011	内ヶ竜川(赤坂東野字内ヶ竜地内)	鮫川村

項目	(1)	(2)	(3)	(4)	(5)	(6)
一般項目						
採取月日	8/30					
採取時刻	13:15					
天候	晴					
気温	22.0					
水温	18.4					
採取位置	流心					
採取水深	表層					
生活環境項目						
pH	7.6					
DO	9.3					
BOD	0.7					
SS	8.5					
大腸菌群数	54000					
全窒素	1.0					
全燐	0.052					

連番号	調査年度	河川名(地点名)	市町村名
222	2011	真坂川(赤坂中野字真坂地内)	鮫川村

項目	(1)	(2)	(3)	(4)	(5)	(6)
一般項目						
採取月日	8/30					
採取時刻	10:56					
天候	晴					
気温	28.0					
水温	21.6					
採取位置	流心					
採取水深	表層					
生活環境項目						
pH	7.6					
DO	9.2					
BOD	0.7					
SS	5.0					
大腸菌群数	22000					
全窒素	0.81					
全燐	0.038					

連番号	調査年度	河川名(地点名)	市町村名
223	2011	戸倉川(西山字戸倉地内)	鮫川村

項目	(1)	(2)	(3)	(4)	(5)	(6)
一般項目						
採取月日	8/30					
採取時刻	11:38					
天候	晴					
気温	26.0					
水温	18.5					
採取位置	流心					
採取水深	表層					
生活環境項目						
pH	8.0					
DO	11.2					
BOD	0.6					
SS	8.1					
大腸菌群数	92000					
全窒素	0.88					
全燐	0.041					

連番号	調査年度	河川名(地点名)	市町村名
224	2011	富田川(富田字前沼地内)	鮫川村

項目	(1)	(2)	(3)	(4)	(5)	(6)
一般項目						
採取月日	8/30					
採取時刻	13:00					
天候	晴					
気温	28.5					
水温	19.6					
採取位置	流心					
採取水深	表層					
生活環境項目						
pH	7.5					
DO	9.0					
BOD	0.7					
SS	6.3					
大腸菌群数	35000					
全窒素	0.75					
全燐	0.046					

連番号	調査年度	河川名(地点名)	市町村名
225	2011	中沢川(富田字中沢地内)	鮫川村

項目	(1)	(2)	(3)	(4)	(5)	(6)
一般項目						
採取月日	8/30					
採取時刻	13:32					
天候	晴					
気温	30.0					
水温	17.8					
採取位置	流心					
採取水深	表層					
生活環境項目						
pH	7.3					
DO	9.3					
BOD	0.6					
SS	9.9					
大腸菌群数	92000					
全窒素	1.0					
全燐	0.037					

連番号	調査年度	河川名(地点名)	市町村名
226	2011	戸草川(赤坂東野字戸草地内)	鮫川村

項目	(1)	(2)	(3)	(4)	(5)	(6)
一般項目						
採取月日	8/30					
採取時刻	15:55					
天候	晴					
気温	20.0					
水温	18.5					
採取位置	流心					
採取水深	表層					
生活環境項目						
pH	7.8					
DO	9.4					
BOD	0.7					
SS	3.3					
大腸菌群数	3300					
全窒素	0.14					
全燐	0.083					

連番号	調査年度	河川名(地点名)	市町村名
227	2011	湯川(雨降り滝上流)	会津若松市

項目	(1)	(2)	(3)	(4)	(5)	(6)	(7)	(8)	(9)	(10)	(11)	(12)
一般項目												
採取年月日	4/15	7/7	8/17	10/12	12/14	3/21						
採取時刻	9:56	10:05	10:15	10:00	10:05	10:07						
天候	晴れ	晴れ	晴れ	晴れ	晴れ	晴れ						
気温	15.1	27.7	27.1	16.8	3.8	2.0						
水温	8.2	19.7	21.2	13.4	4.4	2.5						
採取位置	流心	流心	流心	流心	流心	流心						
採取水深	0.2	0.2	0.2	0.2	0.2	0.2						
透視度	>0.5	>0.5	>0.5	>0.5	>0.5	>0.5						
生活環境項目												
pH	7.0	7.6	7.6	7.6	7.4	7.5						
DO	11.5	8.8	8.4	10.0	10.6	12.8						
BOD	1.7	1.3	0.9	0.6	1.1	1.8						
COD	2.1	4.3	2.9	2.7	2.4	1.9						
SS	2	4	4	2	2	0						
全窒素	0.42	0.67	0.35	0.25	0.25	0.36						
全燐	0.012	0.027	0.018	0.009	0.009	0.009						

連番号	調査年度	河川名(地点名)	市町村名
228	2011	湯川(小田橋)	会津若松市

項目	(1)	(2)	(3)	(4)	(5)	(6)	(7)	(8)	(9)	(10)	(11)	(12)
一般項目												
採取年月日	4/15	7/7	8/17	10/12	12/14	3/21						
採取時刻	9:35	9:45	10:15	9:40	10:05	9:46						
天候	晴れ	晴れ	晴れ	晴れ	晴れ	晴れ						
気温	15.7	28.7	27.0	18.3	7.0	4.0						
水温	8.2	20.0	21.3	14.2	5.7	5.2						
採取位置	流心	流心	流心	流心	流心	流心						
採取水深	0.2	0.2	0.2	0.2	0.2	0.2						
透視度	>0.5	>0.5	>0.5	>0.5	>0.5	>0.5						
生活環境項目												
pH	7.4	7.4	7.4	7.5	7.4	7.4						
DO	11.5	8.6	8.2	10.1	12.2	12.8						
BOD	1.7	1.1	1.6	<0.5	1.3	2.1						
COD	2.3	4.1	3.2	2.5	2.2	1.7						
SS	3	5	17	1	1	2						
全窒素	0.34	0.56	0.35	0.50	0.50	0.34						
全燐	0.018	0.039	0.069	0.015	0.021	0.015						

連番号	調査年度	河川名(地点名)	市町村名
229	2011	湯川(阿賀川合流前)	会津若松市

項目	(1)	(2)	(3)	(4)	(5)	(6)	(7)	(8)	(9)	(10)	(11)	(12)
一般項目												
採取年月日	4/15	7/7	8/17	10/12	12/14	3/21						
採取時刻	9:10	9:20	9:45	9:18	9:45	9:25						
天候	晴れ	晴れ	晴れ	晴れ	晴れ	晴れ						
気温	16.0	27.3	26.0	17.0	3.2	5.0						
水温	8.7	19.9	22.4	14.2	6.9	4.5						
採取位置	流心	流心	流心	流心	流心	流心						
採取水深	0.2	0.2	0.2	0.2	0.2	0.2						
透視度	>0.5	>0.5	>0.5	>0.5	>0.5	>0.5						
生活環境項目												
pH	7.3	6.9	7.0	7.3	7.4	7.3						
DO	11.5	7.9	7.6	10.1	11.6	13.3						
BOD	3.3	1.8	2.3	1.2	1.7	2.5						
COD	4.1	4.9	3.7	3.1	4.9	1.9						
SS	4	10	5	2	2	2						
全窒素	1.24	1.71	1.92	1.40	1.40	1.62						
全燐	0.075	0.120	0.138	0.084	0.192	0.087						

連番号	調査年度	河川名(地点名)	市町村名
230	2011	湯川(烏橋)	会津若松市

項目	(1)	(2)	(3)	(4)	(5)	(6)	(7)	(8)	(9)	(10)	(11)	(12)
一般項目												
採取年月日	4/14	5/19	6/16	7/14	8/18	9/15	10/13	11/17	12/15	1/20	2/16	3/14
採取時刻	9:40	9:55	9:35	9:35	9:45	9:30	9:30	9:30	9:35	9:45	9:40	9:30
天候	晴れ	晴れ	晴れ	晴れ	晴れ	晴れ	曇り	晴れ	雨	曇り	晴れ	晴れ
水温	8.2	14.8	18.1	23.3	23.9	22.5	13.6	9.9	6.1	2.9	2.1	4.4
採取位置	流心	流心	流心	流心	流心	流心	流心	流心	流心	流心	流心	流心
採取水深	0.2	0.2	0.2	0.2	0.2	0.2	0.2	0.2	0.2	0.2	0.2	0.2
透視度	>0.5	0.26	>0.5	>0.5	>0.5	>0.5	>0.5	>0.5	>0.5	>0.5	>0.5	>0.5
生活環境項目												
pH	7.56	6.56	7.42	7.35	7.77	7.06	7.55	7.45	7.54	7.43	7.28	7.53
DO	11.4	10.2	9.4	9.1	9.1	9.3	10.4	10.8	11.4	12.2	12.7	12.7
BOD	2.2	2.2	2.2	2.0	1.2	1.3	1.9	2.4	3.1	4.5	4.2	2.2
COD	3.0	4.5	4.0	4.4	3.4	3.6	3.1	3.0	3.0	3.2	2.9	2.4
SS	4.7	18.2	6.8	11.4	4.4	2.4	2.7	2.5	3.7	5.7	4.7	2.2
全窒素	0.68	1.09	0.72	0.77	0.55	0.51	0.55	0.77	1.11	1.43	1.19	1.09
全燐	0.05	0.16	0.11	0.11	0.09	0.07	0.09	0.07	0.11	0.12	0.11	0.06

連番号	調査年度	河川名(地点名)	市町村名
231	2011	湯川(天神橋)	会津若松市

項目	(1)	(2)	(3)	(4)	(5)	(6)	(7)	(8)	(9)	(10)	(11)	(12)
一般項目												
採取年月日	4/14	5/19	6/16	7/14	8/18	9/15	10/13	11/17	12/15	1/20	2/16	3/14
採取時刻	9:20	9:30	9:20	9:15	9:25	9:15	9:15	9:10	9:20		9:20	9:15
天候	晴れ	晴れ	晴れ	晴れ	晴れ	晴れ	曇り	晴れ	雨	曇り	晴れ	晴れ
水温	8.3	14.6	18.2	23.3	24.0	22.5	15.1	9.9	6.1	工事の為欠測	3.0	4.3
採取位置	流心	流心	流心	流心	流心	流心	流心	流心	流心		流心	流心
採取水深	0.2	0.2	0.2	0.2	0.2	0.2	0.2	0.2	0.2		0.2	0.2
透視度	>0.5	>0.5	>0.5	>0.5	>0.5	>0.5	>0.5	>0.5	>0.5		>0.5	>0.5
生活環境項目												
pH	7.58	6.48	7.37	6.86	7.37	6.81	7.61	7.39	7.45		7.25	7.53
DO	12.0	10.2	8.8	8.7	8.6	9.1	10.4	10.7	10.6		12.4	13.1
BOD	2.5	3.0	3.6	2.5	1.7	1.5	1.8	2.2	3.3		6.0	2.3
COD	3.1	4.5	4.7	4.4	3.6	3.7	2.9	2.9	3.1		3.7	2.3
SS	5.7	14.7	9.3	6.4	2.7	2.2	2.1	1.4	1.4		7.7	3.1
全窒素	0.86	1.30	1.16	1.13	0.95	1.31	0.69	0.93	1.44		2.10	1.15
全燐	0.07	0.17	0.17	0.15	0.12	0.17	0.07	0.10	0.16		0.19	0.08

連番号	調査年度	河川名(地点名)	市町村名
232	2011	旧湯川(湯川橋)	会津若松市

項目	(1)	(2)	(3)	(4)	(5)	(6)	(7)	(8)	(9)	(10)	(11)	(12)
一般項目												
採取年月日	4/15	7/7	8/17	10/12	12/14	3/21						
採取時刻	13:16	13:32	13:40	13:25	13:35	13:30						
天候	晴れ	晴れ	晴れ	晴れ	晴れ	晴れ						
気温	26.5	29.0	33.5	21.7	12.8	5.0						
水温	14.9	21.9	25.5	18.9	8.7	5.9						
採取位置	流心	流心	流心	流心	流心	流心						
採取水深	0.2	0.2	0.2	0.2	0.2	0.2						
透視度	>0.5	0.08	>0.5	>0.5	>0.5	>0.5						
生活環境項目												
pH	6.9	7.0	7.0	7.0	7.1	7.1						
DO	10.4	7.5	7.8	8.5	10.7	12.6						
BOD	2.1	0.8	1.6	1.9	1.7	2.7						
COD	3.6	4.1	3.9	3.0	2.5	2.8						
SS	8	13	7	6	3	3						
全窒素	1.34	1.40	1.31	2.58	2.58	1.27						
全燐	0.144	0.132	0.174	0.396	0.069	0.084						

連番号	調査年度	河川名(地点名)	市町村名
233	2011	旧湯川(柳橋)	会津若松市

項目	(1)	(2)	(3)	(4)	(5)	(6)	(7)	(8)	(9)	(10)	(11)	(12)
一般項目												
採取年月日	4/14	5/19	6/16	7/14	8/18	9/15	10/13	11/17	12/15	1/20	2/16	3/14
採取時刻	9:10	9:20	9:10	9:05	9:15	9:05	9:05	9:05	9:10	9:20	9:10	9:05
天候	晴れ	晴れ	晴れ	晴れ	晴れ	晴れ	曇り	晴れ	雨	曇り	晴れ	晴れ
水温	8.1	15.0	17.7	22.4	23.6	22.1	13.6	9.4	5.8	2.7	2.0	4.7
採取位置	流心	流心	流心	流心	流心	流心	流心	流心	流心	流心	流心	流心
採取水深	0.2	0.2	0.2	0.2	0.2	0.2	0.2	0.2	0.2	0.2	0.2	0.2
透視度	>0.5	>0.5	>0.5	>0.5	>0.5	>0.5	>0.5	>0.5	>0.5	>0.5	>0.5	>0.5
生活環境項目												
pH	7.77	6.35	7.21	6.71	7.20	6.80	7.30	7.28	7.51	7.34	7.25	7.40
DO	12.2	10.2	9.2	9.0	7.7	8.4	10.2	11.1	11.8	12.5	12.9	13.5
BOD	2.1	1.5	1.4	1.3	1.1	0.7	1.4	1.7	2.6	3.4	2.9	2.0
COD	3.1	3.5	3.8	3.9	3.6	3.3	2.3	2.5	2.4	2.1	2.1	2.2
SS	5.4	12.4	10.4	9.2	5.7	5.3	2.6	3.0	2.9	3.2	3.1	1.6
全窒素	0.56	0.67	0.49	0.66	0.52	0.43	0.39	0.55	0.78	0.85	0.74	0.95
全燐	0.05	0.10	0.10	0.10	0.08	0.07	0.05	0.06	0.07	0.07	0.08	0.07

連番号	調査年度	河川名(地点名)	市町村名
234	2011	古川(城西橋)	会津若松市

項目	(1)	(2)	(3)	(4)	(5)	(6)	(7)	(8)	(9)	(10)	(11)	(12)
一般項目												
採取年月日	4/14	5/19	6/16	7/14	8/18	9/15	10/13	11/17	12/15	1/20	2/16	3/14
採取時刻	10:00	10:15	10:00	9:55	10:00	9:50	9:55	9:55	10:00	10:05	10:00	9:55
天候	晴れ	晴れ	晴れ	晴れ	晴れ	晴れ	曇り	晴れ	雨	曇り	晴れ	晴れ
水温	9.3	15.7	18.7	23.4	24.3	23.2	14.1	10.1	6.1	2.9	2.2	5.0
採取位置	流心	流心	流心	流心	流心	流心	流心	流心	流心	流心	流心	流心
採取水深	0.2	0.2	0.2	0.2	0.2	0.2	0.2	0.2	0.2	0.2	0.2	0.2
透視度	>0.5	>0.5	>0.5	>0.5	>0.5	>0.5	>0.5	>0.5	>0.5	>0.5	0.3	>0.5
生活環境項目												
pH	7.40	6.56	7.26	6.90	7.35	6.91	7.27	7.51	7.40	7.40	7.28	7.56
DO	11.4	9.0	8.2	8.1	7.7	7.2	8.8	9.5	10.0	11.6	12.5	12.1
BOD	5.0	4.1	4.8	4.0	3.6	3.6	4.8	5.3	6.5	7.9	8.2	5.6
COD	4.9	6.1	6.0	5.6	5.1	5.2	5.0	5.3	5.6	6.0	5.7	5.1
SS	6.0	26.0	10.3	12.5	6.8	2.5	5.5	5.6	7.9	11.5	12.7	10.7
全窒素	1.83	1.63	1.45	1.47	1.39	2.03	2.34	2.07	2.64	3.11	2.94	3.23
全燐	0.19	0.26	0.25	0.24	0.23	0.28	0.27	0.23	0.28	0.31	0.30	0.23

連番号	調査年度	河川名(地点名)	市町村名
235	2011	不動川(不動川橋)	会津若松市

項目	(1)	(2)	(3)	(4)	(5)	(6)	(7)	(8)	(9)	(10)	(11)	(12)
一般項目												
採取年月日	4/15	7/7	8/17	10/12	12/14	3/21						
採取時刻	10:16	10:25	11:02	10:28	10:50	10:30						
天候	晴れ	晴れ	晴れ	晴れ	晴れ	晴れ						
気温	18.2	29.3	30.0	18.7	6.0	4.7						
水温	9.5	21.6	26.3	15.9	4.9	3.6						
採取位置	流心	流心	流心	流心	流心	流心						
採取水深	0.2	0.2	0.2	0.2	0.2	0.2						
透視度	>0.5	0.5	0.26	>0.5	>0.5	0.37						
生活環境項目												
pH	7.5	7.6	7.5	7.6	7.5	7.4						
DO	11.5	8.3	7.5	9.9	12.5	13.0						
BOD	2.5	1.2	4.2	1.2	2.5	2.7						
COD	2.5	3.1	7.3	2.4	2.9	2.3						
SS	5	6	14	1	1	12						
全窒素	1.04	0.55	1.33	0.59	0.59	0.59						
全燐	0.057	0.075	0.129	0.075	0.063	0.045						

連番号	調査年度	河川名(地点名)	市町村名
236	2011	金山川(倉橋)	会津若松市

項目	(1)	(2)	(3)	(4)	(5)	(6)	(7)	(8)	(9)	(10)	(11)	(12)
一般項目												
採取年月日	4/15	7/7	8/17	10/12	12/14	3/21						
採取時刻	13:00	13:15	13:20	13:07	13:16	13:10						
天候	晴れ	晴れ	晴れ	晴れ	晴れ	晴れ						
気温	25.5	29.8	32.8	21.0	8.7	2.5						
水温	14.6	24.9	28.2	17.1	5.5	4.1						
採取位置	流心	流心	流心	流心	流心	流心						
採取水深	0.2	0.2	0.2	0.2	0.2	0.2						
透視度	>0.5	0.34	>0.5	>0.5	>0.5	>0.5						
生活環境項目												
pH	7.0	7.4	7.4	7.5	7.5	7.5						
DO	10.1	9.8	7.5	9.6	12.5	12.7						
BOD	1.5	1.0	1.6	<0.5	2.0	2.3						
COD	2.1	4.1	3.9	1.9	3.0	2.4						
SS	5	25	16	4	2	3						
全窒素	0.74	0.61	0.16	0.30	0.30	0.91						
全燐	0.033	0.090	0.069	0.033	0.042	0.030						

連番号	調査年度	河川名(地点名)	市町村名
237	2011	赤井川(戸ノ口橋)	会津若松市

項目	(1)	(2)	(3)	(4)	(5)	(6)	(7)	(8)	(9)	(10)	(11)	(12)
一般項目												
採取年月日	4/15	7/7	8/17	10/12	12/14	3/21						
採取時刻	11:42	11:51	12:15	11:45	12:02	11:50						
天候	晴れ	晴れ	晴れ	晴れ	晴れ	晴れ						
気温	21.8	26.5	28.9	17.0	6.0	0.8						
水温	10.9	20.8	25.0	13.9	3.3	2.1						
採取位置	流心	流心	流心	流心	流心	流心						
採取水深	0.2	0.2	0.2	0.2	0.2	0.2						
透視度	>0.5	>0.5	>0.5	>0.5	>0.5	>0.5						
生活環境項目												
pH	7.0	7.3	7.4	7.7	7.2	7.1						
DO	10.2	7.5	7.0	10.2	12.5	12.0						
BOD	1.3	1.8	0.9	<0.5	1.8	2.0						
COD	3.4	11.3	6.0	6.2	6.4	4.5						
SS	2	9	15	1	1	2						
大腸菌群数	78	22000	17000	5400	460	210						
全窒素	0.88	1.15	0.66	0.49	0.49	0.85						
全燐	0.039	0.120	0.135	0.036	0.042	0.045						

連番号	調査年度	河川名(地点名)	市町村名
238	2011	原川(崎川橋)	会津若松市

項目	(1)	(2)	(3)	(4)	(5)	(6)	(7)	(8)	(9)	(10)	(11)	(12)
一般項目												
採取年月日	4/15	7/7	8/17	10/12	12/14	3/21						
採取時刻	11:00	11:00	11:36	11:05	11:26	11:10						
天候	晴れ	晴れ	晴れ	晴れ	晴れ	晴れ						
気温	17.9	27.0	28.7	16.7	5.1	1.1						
水温	9.8	17.8	20.8	13.0	5.2	4.2						
採取位置	流心	流心	流心	流心	流心	流心						
採取水深	0.2	0.2	0.2	0.2	0.2	0.2						
透視度	>0.5	>0.5	>0.5	>0.5	>0.5	>0.5						
生活環境項目												
pH	7.3	7.2	7.1	7.4	7.3	7.2						
DO	10.7	9.7	8.1	9.8	11.9	12.1						
BOD	1.4	0.5	<0.5	<0.5	1.2	2.0						
COD	1.8	2.2	1.4	1.4	1.5	1.3						
SS	2	4	4	2	1	2						
大腸菌群数	140	450	1,700	490	110	45						
全窒素	0.45	0.58	0.35	0.48	0.48	0.50						
全燐	0.024	0.042	0.042	0.030	0.027	0.024						

連番号	調査年度	河川名(地点名)	市町村名
239	2011	猪苗代湖(中田浜)	会津若松市

項目	(1)	(2)	(3)	(4)	(5)	(6)	(7)	(8)	(9)	(10)	(11)	(12)
一般項目												
採取年月日	4/15	7/7	8/17	10/12	12/14	3/21						
採取時刻	11:15	11:16	11:54	11:24	11:45	11:30						
天候	晴れ	晴れ	晴れ	晴れ	晴れ	晴れ						
気温	21.0	26.0	28.6	16.0	5.5	3.0						
水温	10.4	22.4	26.9	16.1	7.0	2.4						
採取位置	湖岸10m	湖岸10m	湖岸10m	湖岸10m	湖岸10m	湖岸10m						
採取水深	0.2	0.2	0.2	0.2	0.2	0.2						
透明度	>0.5	>0.5	>0.5	>0.5	>0.5	>0.5						
生活環境項目												
pH	6.9	7.1	7.2	7.3	6.8	7.1						
DO	11.7	8.3	7.7	9.3	11.0	12.5						
BOD	1.6	0.6	<0.5	<0.5	1.1	2.0						
COD	1.1	0.7	<0.5	0.8	0.9	0.5						
SS	1	<1	1.2	<1	<1	<1						
大腸菌群数	0	0	18	20	0	0						
全窒素	0.08	0.24	0.06	0.20	0.20	0.14						
全燐	0.009	0.021	0.009	0.006	0.015	0.006						

連番号	調査年度	河川名(地点名)	市町村名
240	2010	大谷川(七ツ森橋付近)	磐梯町

項目	(1)	(2)	(3)	(4)	(5)	(6)
一般項目						
採取月日	6/22	11/30				
採取時刻	9:05	10:59				
天候	晴れ	曇				
気温	24.0	24.0				
水温	18.0	18.0				
透視度	0.30	0.30				
生活環境項目						
pH	8.0	7.9				
DO	9.4	11.0				
BOD	2.0	2.8				
COD	2.1	2.0				
SS	0.5	4.5				
大腸菌群数	3300	490				
全窒素	0.27	0.38				
全燐	0.02	0.021				

連番号	調査年度	河川名(地点名)	市町村名
241	2011	大谷川(落合橋付近)	磐梯町

項目	(1)	(2)	(3)	(4)	(5)	(6)
一般項目						
採取月日	6/22	11/30				
採取時刻	11:00	11:17				
天候	晴れ	曇				
気温	33.0	33.0				
水温	22.0	22.0				
透視度	0.30	0.30				
生活環境項目						
pH	8.0	7.9				
DO	9.3	11.0				
BOD	1.4	2.6				
COD	3.8	1.8				
SS	9.8	1.5				
大腸菌群数	11000	1100				
全窒素	0.52	0.40				
全燐	0.080	0.023				

連番号	調査年度	河川名(地点名)	市町村名
242	2011	観音寺川(下流)	猪苗代町

項目	(1)	(2)	(3)	(4)	(5)	(6)	(7)	(8)	(9)	(10)	(11)	(12)
一般項目												
採取月日	4/7	5/13	6/10	7/7	8/4	9/7	10/11	11/8	12/6	1/10	2/7	3/6
採取時刻	9:10	8:45	13:45	13:20	8:45	13:26	8:53	13:19	8:50	8:58	15:13	8:50
天候	晴	雨	晴	曇	晴	晴	曇	晴	曇	晴	雨	雨
気温	7.0	15.0	21.0	25.0	25.0	21.0	14.0	10.0	1.0	−2.0	0.0	3.0
水温	5.5	12.0	19.0	22.5	19.0	22	13.0	13.0	4.0	6.0	6.5	4.5
採取位置	流心	流心	流心	流心	流心	流心	流心	流心	流心	流心	流心	流心
採取水深	0.6	0.5	0.2	0.2	0.25	0.4	0.3	0.2	0.4	0.2	0.1	0.2
生活環境項目												
pH	7.37	7.48	7.06	7.1	7.28	7.68	7.21	6.84	7.49	6.97	6.91	7.06
BOD	2.8	0.2	0.6	0.2	2	2.8	1.2	2.4	1.4	1.6	1.4	1.2
COD	1.6	1.4	1.2	1.9	1.3	1.0	1.1	1.6	1.0	0.3	1.5	1.3
SS	1.5	3	4.5	1.5	1	14.5	0.5	0.5	1	3	−	1
大腸菌群数	6.0	20	60	130	50	430	3.0	50	27	26	−	3.0

連番号	調査年度	河川名(地点名)	市町村名
243	2011	小黒川(下流)	猪苗代町

項目	(1)	(2)	(3)	(4)	(5)	(6)	(7)	(8)	(9)	(10)	(11)	(12)
一般項目												
採取月日	4/7	5/13	6/10	7/7	8/4	9/7	10/11	11/8	12/6	1/10	2/7	3/6
採取時刻	8:50	9:10	15:50	13:47	9:11	13:50	9:19	13:44	9:15	9:38	15:37	9:25
天候	晴	雨	晴	曇	晴	晴	曇	晴	曇	晴	雨	雨
気温	7.0	15.0	21.0	25.0	25.0	21.0	14.0	10.0	1.0	−2.0	0.0	3.0
水温	6.5	13.0	22.0	25.0	21.5	22.5	14.5	13.5	6.0	5.0	3.0	5.0
採取位置	流心	流心	流心	流心	流心	流心	流心	流心	流心	流心	流心	流心
採取水深	1.0	1.2	1.2	1.2	1	0.3	0.4	0.4	0.4	0.5	0.6	0.3
生活環境項目												
pH	7.17	7.24	7.24	7.28	7.13	7.45	7.38	7.62	7.5	7.7	7.38	7.16
BOD	4.2	1.6	1.4	1.6	4.2	2.8	2.4	3.2	2.8	3.6	4.4	1.6
COD	2.7	3.5	3.4	3.5	2.2	3.6	2.6	3.0	2.4	4.9	5.8	3.3
SS	3	8.5	13	7	6.5	16.5	2	6.5	17.5	11	1	3.5
大腸菌群数	6.0	120	170	170	170	260	370	620	40	24	50	60

連番号	調査年度	河川名(地点名)	市町村名
244	2011	小沢川(下流)	猪苗代町

項目	(1)	(2)	(3)	(4)	(5)	(6)	(7)	(8)	(9)	(10)	(11)	(12)
一般項目												
採取月日	4/7	5/13	6/10	7/7	8/4	9/7	10/11	11/8	12/6	1/10	2/7	3/6
採取時刻	9:00	8:50	13:55	13:33	8:58	13:37	9:08	13:32	9:03	9:16	15:25	9:13
天候	晴	雨	晴	曇	晴	晴	曇	晴	曇	晴	雨	雨
気温	7.0	15.0	21.0	25.0	25.0	21.0	14.0	10.0	1.0	−2.0	0.0	3.0
水温	6.5	12.0	22.0	25.0	18.0	20.0	12.5	12.0	5.5	3.5	3.5	4.5
採取位置	流心	流心	流心	流心	流心	流心	流心	流心	流心	流心	流心	流心
採取水深	0.8	0.5	0.3	0.4	0.4	0.2	0.3	0.2	0.5	0.3	0.1	0.2
生活環境項目												
pH	7.59	7.64	7.65	7.15	7.56	7.92	7.62	7.95	7.7	7.75	7.49	7.47
BOD	3.2	0.6	0.6	1.0	2.8	1.4	4.6	0.9	1.6	1.4	1.8	1.2
COD	1.0	1.5	1.7	2.5	1.3	0.9	1.1	0.9	0.6	0.6	3.8	2.2
SS	1.5	2.5	1.5	1.5	1	7	1	0.5	0.5	0.5	5.5	1
大腸菌群数	5.0	260	50	200	40	290	15	30	10	5.0	50	6.0

連番号	調査年度	河川名(地点名)	市町村名
245	2011	東真行排水路(下流)	猪苗代町

項目	(1)	(2)	(3)	(4)	(5)	(6)	(7)	(8)	(9)	(10)	(11)	(12)
一般項目												
採取月日	4/7	5/13	6/10	7/7	8/4	9/7	10/11	11/8	12/6	1/10	2/7	3/6
採取時刻	8:45	9:15	16:00	13:54	9:18	13:57	9:30	13:53	9:23	9:31	15:46	9:33
天候	晴	雨	晴	曇	晴	晴	曇	晴	曇	晴	雨	雨
気温	7.0	15.0	21.0	25.0	25.0	21.0	14.0	10.0	1.0	−2.0	0.0	3.0
水温	7.0	13.0	20.0	24.0	21.5	21.5	16.5	13.0	6.5	9.0	3.0	4.5
採取位置	流心	流心	流心	流心	流心	流心	流心	流心	流心	流心	流心	流心
採取水深	0.1	0.4	0.2	0.1	0.2	0.1	0.1	0.2	0.2	0.1	0.1	0.2
生活環境項目												
pH	6.91	7.44	7.77	7.47	7.02	7.57	7.14	8.11	7.06	6.87	7.15	6.94
BOD	2.8	2.8	1.6	2.0	4.4	2.4	2.4	1.8	2.8	2.0	2.6	1.2
COD	3.1	4.1	2.5	4.2	3.4	2.2	4.6	1.9	4.6	5.0	4.4	3.1
SS	4	7.5	6	8	8	8	1.5	3	19	10	6	3
大腸菌群数	14	2.0	190	80	150	410	1400	1400	10	31	80	60

連番号	調査年度	河川名(地点名)	市町村名
246	2011	滝谷川(琵琶首地内)	柳津町

項目	(1)	(2)	(3)	(4)	(5)	(6)
一般項目						
採取月日	5/9	10/4	12/13	3/8		
採取時刻	11:20	10:20	10:20	9:25		
天候	晴れ	晴れ	曇り	曇り		
気温	19.0	12.8	1.8	1.5		
水温	11.2	9.6	10.9	3.4		
生活環境項目						
pH	7.2	7.4	7.2	7.0		
DO	11.6	10.4	12.1	12.3		
BOD	＜0.5	＜0.5	＜0.5	＜0.5		
SS	3	13	4	9		
大腸菌群数	130	3300	130	33		

連番号	調査年度	河川名(地点名)	市町村名
247	2011	滝谷川(湯ノ入沢合流上流)	柳津町

項目	(1)	(2)	(3)	(4)	(5)	(6)
一般項目						
採取月日	5/9	10/4	12/13	3/8		
採取時刻	11:50	10:50	11:05	10:00		
天候	晴れ	晴れ	晴れ	曇り		
気温	19.2	14.0	2.8	3.0		
水温	11.0	12.5	12.4	4.6		
生活環境項目						
pH	6.8	6.5	6.9	6.8		
DO	11.7	10.3	12.1	12.4		
BOD	<0.5	<0.5	<0.5	<0.5		
SS	3	1	4	15		
大腸菌群数	79	2300	490	130		

連番号	調査年度	河川名(地点名)	市町村名
248	2011	滝谷川(滝の湯橋下)	柳津町

項目	(1)	(2)	(3)	(4)	(5)	(6)
一般項目						
採取月日	5/9	10/4	12/13	3/8		
採取時刻	12:50	11:10	9:40	10:20		
天候	晴れ	晴れ	晴れ	曇り		
気温	19.8	14.2	2.6	3.3		
水温	9.7	12.6	12.7	4.3		
生活環境項目						
pH	6.9	7.1	6.9	6.9		
DO	11.3	10.3	12.1	12.2		
BOD	0.6	<0.5	<0.5	<0.5		
SS	4	＜1	5	15		
大腸菌群数	49	1700	490	140		
健康項目						
カドミウム	<0.001		<0.003			
鉛	<0.005		<0.005			
ヒ素	<0.001		<0.001			
総水銀	<0.0005		<0.0005			

連番号	調査年度	河川名(地点名)	市町村名
249	2011	滝谷川(小郷橋下)	柳津町

項目	(1)	(2)	(3)	(4)	(5)	(6)
一般項目						
採取月日	5/9	10/4	12/13	3/8		
採取時刻	9:20	11:55	11:55	11:10		
天候	晴れ	晴れ	曇り	曇り		
気温	16.7	15.4	3.3	3.7		
水温	7.4	13.8	12.8	4.6		
生活環境項目						
pH	7.2	7.4	7.1	6.9		
DO	11.6	10.0	12.0	12.1		
BOD	0.6	<0.5	<0.5	<0.5		
SS	5	6	22	88		
大腸菌群数	79	4900	330	230		
健康項目						
カドミウム						
鉛						
ヒ素						
総水銀						

連番号	調査年度	河川名(地点名)	市町村名
250	2011	東川(上新田橋下)	柳津町

項目	(1)	(2)	(3)	(4)	(5)	(6)
一般項目						
採取月日	5/9	10/4	12/13	3/8		
採取時刻	12:30	11:25	11:25	10:40		
天候	晴れ	晴れ	曇り	曇り		
気温	19.3	14.8	3.0	3.5		
水温	16.7	12.2	12.3	4.6		
生活環境項目						
pH	7.0	7.0	7.3	6.8		
DO	11.1	10.5	12.3	12.3		
BOD	0.5	<0.5	<0.5	<0.5		
SS	5	1	8	21		
大腸菌群数	310	3300	790	1100		

連番号	調査年度	河川名(地点名)	市町村名
251	2011	銀山川(黒滝地内)	柳津町

項目	(1)	(2)	(3)	(4)	(5)	(6)
一般項目						
採取月日	5/9	10/4	12/13	3/8		
採取時刻	10:50	13:15	13:10	12:45		
天候	曇り	曇り	曇り	曇り		
気温	18.8	16.6	4.3	4.6		
水温	12.2	14.0	13.2	5.6		
生活環境項目						
pH	7.2	7.3	7.2	6.9		
DO	11.2	9.6	11.5	12.1		
BOD	<0.5	<0.5	0.7	<0.5		
SS	2	<1	4	55.0		
大腸菌群数	230	7900	1100	330		

連番号	調査年度	河川名(地点名)	市町村名
252	2011	只見川(麻生大橋)	柳津町

項目	(1)	(2)	(3)	(4)	(5)	(6)
一般項目						
採取月日	5/9	10/4	12/13	3/8		
採取時刻	10:00	12:45	12:40	11:40		
天候	晴れ	晴れ	曇り	曇り		
気温	18.2	16.5	4.1	3.8		
水温	11.3	15.6	14.2	3.8		
生活環境項目						
pH	7.0	7.1	7.2	6.9		
DO	12.6	9.4	12.0	13.2		
BOD	<0.5	<0.5	0.6	<0.5		
SS	8	58	29	82		
大腸菌群数	33	7900	330	70		

連番号	調査年度	河川名(地点名)	市町村名
253	2011	只見川(魚渕)	柳津町

項目	(1)	(2)	(3)	(4)	(5)	(6)
一般項目						
採取月日	5/9	10/4	12/13	3/8		
採取時刻	10:25	13:45	13:40	13:20		
天候	晴れ	曇り	曇り	曇り		
気温	18.5	16.8	4.2	5.0		
水温	10.7	15.7	13.7	3.9		
生活環境項目						
pH	7.0	7.4	7.1	6.9		
DO	12.1	9.7	12.3	13.2		
BOD	<0.5	0.6	0.6	<0.5		
SS	8	54	33	96.0		
大腸菌群数	490	7900	1700	330		

連番号	調査年度	河川名(地点名)	市町村名
254	2011	沢尻川(石坂集会所下)	柳津町

項目	(1)	(2)	(3)	(4)	(5)	(6)
一般項目						
採取月日	5/9	10/4	12/13	3/8		
採取時刻	13:30	14:15	14:10	15:40		
天候	晴れ	晴れ	曇り	曇り		
気温	19.6	17.2	4.2	5.0		
水温	18.8	13.6	13.5	4.3		
生活環境項目						
pH	7.3	7.6	7.2	6.9		
DO	9.9	9.6	11.3	12.2		
BOD	0.9	<0.5	0.6	<0.5		
SS	4	2	4	8.0		
大腸菌群数	4900	4900	7900	330		
健康項目						
カドミウム	<0.001		<0.003			
鉛	<0.005		<0.005			
ヒ素	0.001		<0.001			
総水銀	<0.0005		<0.0005			

連番号	調査年度	河川名(地点名)	市町村名
255	2011	只見川(滝沢温泉)	金山町

項目	(1)	(2)	(3)	(4)	(5)	(6)
一般項目						
採取月日	10/12	12/8				
採取時刻	9:10	9:20				
天候	晴	雨				
気温	17.5	4.2				
水温	15	7.9				
採取位置	左岸	左岸				
採取水深	0.5	0.5				
生活環境項目						
pH	7.1	7				
DO	10.2	12.1				
BOD	<0.5	<0.5				
SS	41	65				

連番号	調査年度	河川名(地点名)	市町村名
256	2011	只見川(早戸駅上流)	金山町

項目	(1)	(2)	(3)	(4)	(5)	(6)
一般項目						
採取月日	10/12	12/8				
採取時刻	14:00	14:00				
天候	晴	曇				
気温	19	5.9				
水温	14.4	9				
採取位置	左岸	左岸				
採取水深	0.5	0.5				
生活環境項目						
pH	7.3	7.2				
DO	10.2	11.3				
BOD	<0.5	<0.5				
SS	15	28				

連番号	調査年度	河川名(地点名)	市町村名
257	2011	野尻川上流(昭和村境界)	金山町

項目	(1)	(2)	(3)	(4)	(5)	(6)
一般項目						
採取月日	10/12	12/8				
採取時刻	11:20	11:00				
天候	晴	雨				
気温	15	4.5				
水温	12.9	6.4				
採取位置	右岸	右岸				
採取水深	0.5	0.5				
生活環境項目						
pH	7.6	7.3				
DO	10.6	12				
BOD	<0.5	<0.5				
SS	<1	4				

連番号	調査年度	河川名(地点名)	市町村名
258	2011	野尻川中流(小川橋)	金山町

項目	(1)	(2)	(3)	(4)	(5)	(6)
一般項目						
採取月日	10/12	12/8				
採取時刻	11:00	10:35				
天候	晴	曇				
気温	16.8	4.5				
水温	13.5	7				
採取位置	右岸	右岸				
採取水深	0.5	0.5				
生活環境項目						
pH	7.5	7.2				
DO	9.8	11.6				
BOD	0.9	<0.5				
SS	<1	8				

連番号	調査年度	河川名(地点名)	市町村名
259	2011	野尻川下流(川口温泉付近)	金山町

項目	(1)	(2)	(3)	(4)	(5)	(6)
一般項目						
採取月日	10/12	12/8				
採取時刻	10:35	10:00				
天候	晴	曇				
気温	18.2	4.7				
水温	13	7				
採取位置	左岸	左岸				
採取水深	0.5	0.5				
生活環境項目						
pH	7.4	7.4				
DO	9.5	11.6				
BOD	<0.5	<0.5				
SS	<1	1				

連番号	調査年度	河川名(地点名)	市町村名
260	2011	横田下水	金山町

項目	(1)	(2)	(3)	(4)	(5)	(6)
一般項目						
採取月日	10/12					
採取時刻	9:35					
天候	晴					
気温	18					
水温	14					
採取位置	左岸					
採取水深	0.5					
生活環境項目						
pH	7.2					
DO	9.4					
BOD	<0.5					
SS	3					

連番号	調査年度	河川名(地点名)	市町村名
261	2011	川口下水	金山町

項目	(1)	(2)	(3)	(4)	(5)	(6)
一般項目						
採取月日	10/12					
採取時刻	10:40					
天候	晴					
気温	16.1					
水温	13					
採取位置	左岸					
採取水深	0.5					
生活環境項目						
pH	7.3					
DO	10					
BOD	1.3					
SS	2					

連番号	調査年度	河川名(地点名)	市町村名
262	2011	山入川下流	金山町

項目	(1)	(2)	(3)	(4)	(5)	(6)
一般項目						
採取月日	10/12					
採取時刻	9:50					
天候	晴					
気温	14					
水温	12					
採取位置	右岸					
採取水深	0.5					
生活環境項目						
pH	7.4					
DO	9.8					
BOD	<0.5					
SS	1					

連番号	調査年度	河川名(地点名)	市町村名
263	2011	山入川上流	金山町

項目	(1)	(2)	(3)	(4)	(5)	(6)
一般項目						
採取月日	10/12					
採取時刻	10:05					
天候	晴					
気温	16					
水温	13.1					
採取位置	右岸					
採取水深	0.5					
生活環境項目						
pH	7.4					
DO	9.7					
BOD	<0.5					
SS	3					

連番号	調査年度	河川名(地点名)	市町村名
264	2011	木冷沢	金山町

項目	(1)	(2)	(3)	(4)	(5)	(6)
一般項目						
採取月日	10/12					
採取時刻	14:25					
天候	晴					
気温	14.8					
水温	11.5					
採取位置	右岸					
採取水深	0.5					
生活環境項目						
pH	7.3					
DO	9.8					
BOD	<0.5					
SS	3					

連番号	調査年度	河川名(地点名)	市町村名
265	2011	沼沢湖(取水口)	金山町

項目	(1)	(2)	(3)	(4)	(5)	(6)
一般項目						
採取月日	10/12	12/8				
採取時刻	13:25	13:20				
天候	晴	曇				
気温	17.1	4				
水温	18.4	10.9				
採取水深	0.5	0.5				
生活環境項目						
pH	7.5	7.1				
DO	9.1	9.5				
COD	1.9	1.9				
SS	<1	<1				
大腸菌群数	70	33				

連番号	調査年度	河川名(地点名)	市町村名
266	2011	沼沢湖(清水荘付近)	金山町

項目	(1)	(2)	(3)	(4)	(5)	(6)
一般項目						
採取月日	10/12	12/8				
採取時刻	13:40	11:40				
天候	晴	雨				
気温	17	3				
水温	18.2	11				
採取水深	0.5	0.5				
生活環境項目						
pH	7.5	7.2				
DO	8.9	9.5				
COD	1.9	1.9				
SS	<1	<1				
大腸菌群数	33	13				

連番号	調査年度	河川名(地点名)	市町村名
267	2011	宮川(胡桃橋下流)	会津美里町

項目	(1)	(2)	(3)	(4)	(5)	(6)
一般項目						
採取月日	9/27					
天候	晴れ					
気温	16.5					
水温	15					
透視度	>1.00					
生活環境項目						
pH	7.2					
DO	10.2					
BOD	0.8					
SS	3.4					
大腸菌群数	330					

連番号	調査年度	河川名(地点名)	市町村名
268	2011	宮川(高橋)	会津美里町

項目	(1)	(2)	(3)	(4)	(5)	(6)
一般項目						
採取月日	9/27					
天候	晴れ					
気温	20					
水温	15.3					
透視度	>1.00					
生活環境項目						
pH	7.2					
DO	10.1					
BOD	0.5					
SS	2.2					
大腸菌群数	1300					

連番号	調査年度	河川名(地点名)	市町村名
269	2011	宮川(宮川橋下流)	会津美里町

項目	(1)	(2)	(3)	(4)	(5)	(6)
一般項目						
採取月日	9/27					
天候	晴れ					
気温	20.7					
水温	17.7					
透視度	>1.00					
生活環境項目						
pH	7.2					
DO	9.9					
BOD	1.1					
SS	1.4					
大腸菌群数	3300					

連番号	調査年度	河川名(地点名)	市町村名
270	2011	宮川(三五田堰)	会津美里町

項目	(1)	(2)	(3)	(4)	(5)	(6)
一般項目						
採取月日	9/27					
天候	晴れ					
気温	17.5					
水温	15					
透視度	>1.00					
生活環境項目						
pH	7					
DO	9.9					
BOD	1					
SS	3.4					
大腸菌群数	13000					

連番号	調査年度	河川名(地点名)	市町村名
271	2011	宮川(栗村堰)	会津美里町

項目	(1)	(2)	(3)	(4)	(5)	(6)
一般項目						
採取月日	9/27					
天候	晴れ					
気温	14.2					
水温	14.7					
透視度	>1.00					
生活環境項目						
pH	7					
DO	10.3					
BOD	0.6					
SS	4.6					
大腸菌群数	13000					

連番号	調査年度	河川名(地点名)	市町村名
272	2011	赤沢川(寺崎地区下流)	会津美里町

項目	(1)	(2)	(3)	(4)	(5)	(6)
一般項目						
採取月日	9/27					
天候	晴れ					
気温	21.2					
水温	20					
透視度	>1.00					
生活環境項目						
pH	7.5					
DO	9.2					
BOD	1.4					
SS	3					
大腸菌群数	17000					

連番号	調査年度	河川名(地点名)	市町村名
273	2011	赤沢川(松沢地区上流)	会津美里町

項目	(1)	(2)	(3)	(4)	(5)	(6)
一般項目						
採取月日	9/27					
天候	晴れ					
気温	15.9					
水温	16					
透視度	>1.00					
生活環境項目						
pH	7.7					
DO	9.3					
BOD	<0.5					
SS	1					
大腸菌群数	3300					

連番号	調査年度	河川名(地点名)	市町村名
274	2011	赤沢川(上戸原地区下流)	会津美里町

項目	(1)	(2)	(3)	(4)	(5)	(6)
一般項目						
採取月日	9/27					
天候	晴れ					
気温	20.1					
水温	19.2					
透視度	>1.00					
生活環境項目						
pH	7.4					
DO	9.6					
BOD	0.8					
SS	3.9					
大腸菌群数	13000					

連番号	調査年度	河川名(地点名)	市町村名
275	2011	藤川(領家橋上流)	会津美里町

項目	(1)	(2)	(3)	(4)	(5)	(6)
一般項目						
採取月日	9/27					
天候	晴れ					
気温	17					
水温	16					
透視度	>1.00					
生活環境項目						
pH	7.3					
DO	9.9					
BOD	0.6					
SS	1.5					
大腸菌群数	4900					

連番号	調査年度	河川名(地点名)	市町村名
276	2011	藤川(小川橋下流)	会津美里町

項目	(1)	(2)	(3)	(4)	(5)	(6)
一般項目						
採取月日	9/27					
天候	晴れ					
気温	17					
水温	15.6					
透視度	>1.00					
生活環境項目						
pH	7.2					
DO	9.9					
BOD	0.9					
SS	0.8					
大腸菌群数	4900					

連番号	調査年度	河川名(地点名)	市町村名
277	2011	氷玉川(福永地区下流)	会津美里町

項目	(1)	(2)	(3)	(4)	(5)	(6)
一般項目						
採取月日	9/27					
天候	晴れ					
気温	18.5					
水温	15.2					
透視度	>1.00					
生活環境項目						
pH	7.4					
DO	9.9					
BOD	0.9					
SS	3.5					
大腸菌群数	4900					

連番号	調査年度	河川名(地点名)	市町村名
278	2011	花ノ川(高田地区下流)	会津美里町

項目	(1)	(2)	(3)	(4)	(5)	(6)
一般項目						
採取月日	9/27					
天候	晴れ					
気温	22.7					
水温	18.5					
透視度	>1.00					
生活環境項目						
pH	7					
DO	9.5					
BOD	1.2					
SS	2.6					
大腸菌群数	24000					

連番号	調査年度	河川名(地点名)	市町村名
279	2011	市野沢(市野地区上流)	会津美里町

項目	(1)	(2)	(3)	(4)	(5)	(6)
一般項目						
採取月日	9/27					
天候	晴れ					
気温	15					
水温	12.7					
透視度	>1.00					
生活環境項目						
pH	7.4					
DO	10.1					
BOD	<0.5					
SS	<1.0					
大腸菌群数	490					

連番号	調査年度	河川名(地点名)	市町村名
280	2011	牛川新堀(新屋敷地区下流)	会津美里町

項目	(1)	(2)	(3)	(4)	(5)	(6)
一般項目						
採取月日	9/27					
天候	晴れ					
気温	16					
水温	15.5					
透視度	0.88					
生活環境項目						
pH	7.2					
DO	9.2					
BOD	1.1					
SS	7.1					
大腸菌群数	24000					

連番号	調査年度	河川名(地点名)	市町村名
281	2011	牛川新堀(沢田地区下流)	会津美里町

項目	(1)	(2)	(3)	(4)	(5)	(6)
一般項目						
採取月日	9/27					
天候	晴れ					
気温	15.5					
水温	16					
透視度	>1.00					
生活環境項目						
pH	7.3					
DO	8.8					
BOD	1.4					
SS	2.5					
大腸菌群数	13000					

連番号	調査年度	河川名(地点名)	市町村名
282	2011	無量川(無量地区下流)	会津美里町

項目	(1)	(2)	(3)	(4)	(5)	(6)
一般項目						
採取月日	9/27					
天候	晴れ					
気温	20.5					
水温	17.2					
透視度	>1.00					
生活環境項目						
pH	7.4					
DO	10.5					
BOD	0.5					
SS	1.9					
大腸菌群数	4900					

連番号	調査年度	河川名(地点名)	市町村名
283	2011	寺入川(寺入地区下流)	会津美里町

項目	(1)	(2)	(3)	(4)	(5)	(6)
一般項目						
採取月日	9/27					
天候	晴れ					
気温	20					
水温	17.5					
透視度	>1.00					
生活環境項目						
pH	7.3					
DO	10					
BOD	1.3					
SS	2.9					
大腸菌群数	4600					

連番号	調査年度	河川名(地点名)	市町村名
284	2011	御正川(高田地区下流)	会津美里町

項目	(1)	(2)	(3)	(4)	(5)	(6)
一般項目						
採取月日	9/27					
天候	晴れ					
気温	21.1					
水温	18.5					
透視度	>1.00					
生活環境項目						
pH	7					
DO	9.5					
BOD	1					
SS	2.3					
大腸菌群数	24000					

連番号	調査年度	河川名(地点名)	市町村名
285	2011	水路(本郷地区下流)	会津美里町

項目	(1)	(2)	(3)	(4)	(5)	(6)
一般項目						
採取月日	9/27					
天候	晴れ					
気温	18					
水温	17.5					
透視度	>1.00					
生活環境項目						
pH	7.3					
DO	8					
BOD	5.2					
SS	2.9					
大腸菌群数	79000					

連番号	調査年度	河川名(地点名)	市町村名
286	2011	荒海川(萩野)	南会津町

項目	(1)	(2)	(3)	(4)	(5)	(6)
一般項目						
採取月日	6/14	9/13	12/6			
採取時刻	9:20	10:00	9:45			
天候	曇り	曇り	曇り			
気温	14	20.2	2.2			
水温	11.8	16.2	12.8			
流量	0.014	0.043	0.05			
生活環境項目						
pH	7.1	7.3	7.1			
DO	10.47	9.42	10.6			
BOD	<0.5	<0.5	<0.5			
COD	2.2	2.6	2.1			
SS	<1	<1	<1			
大腸菌群数	490	490	23			
全窒素	0.11	0.1	0.28			
全燐	<0.005	<0.005	<0.005			

連番号	調査年度	河川名(地点名)	市町村名
287	2011	荒海川(永田橋下)	南会津町

項目	(1)	(2)	(3)	(4)	(5)	(6)
一般項目						
採取月日	6/14	9/13	12/6			
採取時刻	9:55	10:50	10:35			
天候	曇り	曇り	曇り			
気温	15.8	24.8	4.5			
水温	15.8	20.2	12.5			
流量	1.316	2.713	1.371			
生活環境項目						
pH	7	7.3	7			
DO	9.62	8.8	10.38			
BOD	<0.5	<0.5	<0.5			
COD	1.7	1.3	1.3			
SS	<1	<1	<1			
大腸菌群数	1300	2200	1700			
全窒素	0.29	0.38	0.2			
全燐	0.012	0.006	<0.005			

連番号	調査年度	河川名(地点名)	市町村名
288	2011	檜沢川(針生上流)	南会津町

項目	(1)	(2)	(3)	(4)	(5)	(6)
一般項目						
採取月日	6/14	9/13	12/6			
採取時刻	10:25	11:25	11:15			
天候	曇り	晴れ	曇り			
気温	17	22	3.8			
水温	12	15.1	11.5			
流量	0.227	0.203	0.378			
生活環境項目						
pH	7.2	7.4	7.2			
DO	10.56	9.72	10.75			
BOD	<0.5	<0.5	<0.5			
COD	2.3	1	1			
SS	2	<1	<1			
大腸菌群数	460	3300	23			
全窒素	0.09	0.08	<0.05			
全燐	0.005	<0.005	<0.005			

連番号	調査年度	河川名(地点名)	市町村名
289	2011	檜沢川(針生下流)	南会津町

項目	(1)	(2)	(3)	(4)	(5)	(6)
一般項目						
採取月日	6/14	9/13	12/6			
採取時刻	11:00	11:55	11:45			
天候	曇り	晴れ	曇り			
気温	18.5	24	5.2			
水温	13.8	17.2	10.6			
流量	1.407	1.27	1.192			
生活環境項目						
pH	7.2	7.4	7.1			
DO	9.93	9.32	10.94			
BOD	<0.5	<0.5	<0.5			
COD	2.4	1.4	1.2			
SS	2	<1	<1			
大腸菌群数	2300	4900	460			
全窒素	0.14	0.12	<0.05			
全燐	0.009	<0.005	<0.005			

連番号	調査年度	河川名(地点名)	市町村名
290	2011	檜沢川(高野橋下)	南会津町

項目	(1)	(2)	(3)	(4)	(5)	(6)
一般項目						
採取月日	6/14	9/13	12/6			
採取時刻	11:30	13:45	12:25			
天候	曇り	曇り	曇り			
気温	18.8	26	6.8			
水温	16.2	21	11.6			
流量	2.456	2.22	1.808			
生活環境項目						
pH	7.1	7.2	7			
DO	9.77	8.6	10.38			
BOD	<0.5	<0.5	<0.5			
COD	2.5	1.8	1.6			
SS	3	<1	<1			
大腸菌群数	49	4900	330			
全窒素	0.2	0.17	0.09			
全燐	0.023	0.009	<0.005			

連番号	調査年度	河川名(地点名)	市町村名
291	2011	大門川(後原上流)	南会津町

項目	(1)	(2)	(3)	(4)	(5)	(6)
一般項目						
採取月日	6/14	9/13	12/6			
採取時刻	8:30	9:10	8:35			
天候	曇り	晴れ	曇り			
気温	14.2	20	1.8			
水温	17.2	17.3	13.3			
流量	0	0.026	0.029			
生活環境項目						
pH	8.3	7.3	7			
DO	9.8	9.28	10.78			
BOD	2.3	<0.5	<0.5			
COD	8.7	1.6	1.3			
SS	29	<1	<1			
大腸菌群数	7900	4900	330			
全窒素	0.44	0.21	0.26			
全燐	0.019	0.005	0.005			

連番号	調査年度	河川名(地点名)	市町村名
292	2011	大門川(下田橋下)	南会津町

項目	(1)	(2)	(3)	(4)	(5)	(6)
一般項目						
採取月日	6/14	9/13	12/6			
採取時刻	11:50	14:10	13:30			
天候	曇り	曇り	曇り			
気温	19	27.5	7.2			
水温	17.3	22.5	12.7			
流量	0.144	0.312	0.153			
生活環境項目						
pH	8.2	7.6	7.2			
DO	9.5	8.42	10.3			
BOD	1.8	<0.5	0.9			
COD	3.4	2.1	2.2			
SS	6	3	1			
大腸菌群数	22000	130000	33000			
全窒素	0.5	0.67	0.65			
全燐	0.068	0.032	0.021			

連番号	調査年度	河川名(地点名)	市町村名
293	2011	水無川(栗生沢上流)	南会津町

項目	(1)	(2)	(3)	(4)	(5)	(6)
一般項目						
採取月日	6/14	9/13	12/6			
採取時刻	13:15	14:40	14:15			
天候	曇り	曇り	曇り			
気温	19.4	28	5			
水温	14.3	17.5	12.4			
流量	0.127	0.652	0.153			
生活環境項目						
pH	7.5	7	6.8			
DO	10.4	9.21	10.22			
BOD	<0.5	<0.5	<0.5			
COD	0.5	0.8	0.7			
SS	<1	<1	<1			
大腸菌群数	170	790	17			
全窒素	0.08	0.14	0.19			
全燐	<0.005	<0.005	<0.005			

連番号	調査年度	河川名(地点名)	市町村名
294	2011	水無川(水無川橋下)	南会津町

項目	(1)	(2)	(3)	(4)	(5)	(6)
一般項目						
採取月日	6/14	9/13	12/6			
採取時刻	13:50	15:30	15:00			
天候	曇り	曇り	曇り			
気温	19.7	28.2	6			
水温	16.6	20.8	13.5			
流量	0.197	1.924	0.321			
生活環境項目						
pH	7.6	7.2	7.1			
DO	8.66	8.65	10.22			
BOD	<0.5	<0.5	<0.5			
COD	1	0.9	1.1			
SS	<1	<1	<1			
大腸菌群数	3300	3300	330			
全窒素	0.16	0.31	0.31			
全燐	0.006	0.005	<0.005			

連番号	調査年度	河川名(地点名)	市町村名
295	2011	舘岩川(番屋上流)	南会津町

項目	(1)	(2)	(3)	(4)	(5)	(6)
一般項目						
採取月日	6/13	9/12	12/5			
採取時刻	9:10	9:00	9:00			
天候	曇り	晴れ	雪			
気温	15.5	19.4	1.2			
水温	12.9	15	11.2			
流量	0.033	0.023	0.065			
生活環境項目						
pH	7	7	7			
DO	11.2	9.58	11.76			
BOD	<0.5	<0.5	<0.5			
COD	1.2	1.3	1.4			
SS	<1	<1	<1			
大腸菌群数	79	1100	49			
全窒素	0.24	0.07	0.38			
全燐	<0.005	<0.005	<0.005			

連番号	調査年度	河川名(地点名)	市町村名
296	2011	舘岩川(内川下流)	南会津町

項目	(1)	(2)	(3)	(4)	(5)	(6)
一般項目						
採取月日	6/13	9/12	12/5			
採取時刻	13:30	13:45	14:10			
天候	曇り	晴れ	雪			
気温	19	27.8	1.5			
水温	15.1	18.8	11.8			
流量	7.304	12.448	8.525			
生活環境項目						
pH	7.2	7.4	7.1			
DO	10.12	9.1	10.5			
BOD	<0.5	<0.5	<0.5			
COD	1.5	1.2	1.9			
SS	<1	1	<1			
大腸菌群数	2300	7900	230			
全窒素	0.25	0.14	0.28			
全燐	<0.005	<0.005	<0.005			

連番号	調査年度	河川名(地点名)	市町村名
297	2011	湯ノ岐川(水引上流)	南会津町

項目	(1)	(2)	(3)	(4)	(5)	(6)
一般項目						
採取月日	6/13	9/12	12/5			
採取時刻	9:55	9:55	10:15			
天候	曇り	晴れ	雪			
気温	16	20.9	1.2			
水温	11.2	13.1	10.8			
流量	0.856	2.576	1.084			
生活環境項目						
pH	7.4	7.4	7.4			
DO	11.1	10.2	10.8			
BOD	<0.5	<0.5	<0.5			
COD	1.1	1	1.1			
SS	<1	<1	<1			
大腸菌群数	230	1300	70			
全窒素	0.11	0.1	0.23			
全燐	<0.005	<0.005	<0.005			

連番号	調査年度	河川名(地点名)	市町村名
298	2011	湯ノ岐川(松戸原下流)	南会津町

項目	(1)	(2)	(3)	(4)	(5)	(6)
一般項目						
採取月日	6/13	9/12	12/5			
採取時刻	10:20	10:55	10:50			
天候	曇り	晴れ	雪			
気温	18.5	23.9	1.8			
水温	13.3	14.8	11.6			
流量	1.285	3.595	2.329			
生活環境項目						
pH	7.1	7.2	7.1			
DO	10.53	9.81	10.52			
BOD	0.6	<0.5	<0.5			
COD	1.4	1	1.5			
SS	<1	<1	<1			
大腸菌群数	490	790	330			
全窒素	0.16	0.13	0.32			
全燐	<0.005	<0.005	<0.005			

連番号	調査年度	河川名(地点名)	市町村名
299	2011	西根川(川衣上流)	南会津町

項目	(1)	(2)	(3)	(4)	(5)	(6)
一般項目						
採取月日	6/13	9/12	12/5			
採取時刻	10:50	11:45	11:45			
天候	曇り	晴れ	雪			
気温	15.2	23.6	2			
水温	11.8	15.6	9.8			
流量	0.857	1.237	0.586			
生活環境項目						
pH	7.3	7.3	7.1			
DO	10.92	9.57	10.76			
BOD	<0.5	<0.5	<0.5			
COD	1.5	1.6	1.6			
SS	<1	<1	<1			
大腸菌群数	170	790	130			
全窒素	0.15	0.12	0.19			
全燐	<0.005	<0.005	<0.005			

連番号	調査年度	河川名(地点名)	市町村名
300	2011	西根川(穴原下流)	南会津町

項目	(1)	(2)	(3)	(4)	(5)	(6)
一般項目						
採取月日	6/13	9/12	12/5			
採取時刻	11:25	11:30	12:20			
天候	曇り	晴れ	雪			
気温	16.7	24.3	2.5			
水温	14	18.7	11			
流量	0.999	2.459	1.677			
生活環境項目						
pH	7.4	7.2	7.2			
DO	10.03	9.18	10.42			
BOD	<0.5	<0.5	<0.5			
COD	1.8	1.5	1.9			
SS	<1	4	<1			
大腸菌群数	490	790	230			
全窒素	0.14	0.15	0.24			
全燐	<0.005	<0.005	<0.005			

連番号	調査年度	河川名(地点名)	市町村名
301	2011	伊南川(大桃上流)	南会津町

項目	(1)	(2)	(3)	(4)	(5)	(6)
一般項目						
採取月日	6/13	9/12	12/5			
採取時刻	12:50	14:35	15:00			
天候	曇り	晴れ	雪			
気温	17.5	26.5	0			
水温	10.3	18.1	9.5			
流量	7.856	4.397	3.417			
生活環境項目						
pH	7.3	7.3	7.2			
DO	11.64	9.2	11.25			
BOD	<0.5	<0.5	<0.5			
COD	0.7	0.8	1			
SS	<1	<1	<1			
大腸菌群数	460	230	70			
全窒素	0.08	0.12	0.15			
全燐	<0.005	<0.005	<0.005			

連番号	調査年度	河川名(地点名)	市町村名
302	2011	伊南川(小塩中流)	南会津町

項目	(1)	(2)	(3)	(4)	(5)	(6)
一般項目						
採取月日	6/13	9/12	12/5			
採取時刻	14:25	15:40	16:15			
天候	曇り	晴れ	雪			
気温	21.2	26.5	0.8			
水温	15	20.2	10.8			
流量	14.929	16.81	16.711			
生活環境項目						
pH	7.3	7.4	7.2			
DO	10.8	9	10.75			
BOD	0.6	<0.5	<0.5			
COD	1.3	1.4	1.7			
SS	<1	10	3			
大腸菌群数	220	7900	110			
全窒素	0.11	0.21	0.23			
全燐	<0.005	<0.005	<0.005			

連番号	調査年度	河川名(地点名)	市町村名
303	2011	伊南川(和泉田下流)	南会津町

項目	(1)	(2)	(3)	(4)	(5)	(6)
一般項目						
採取月日	6/13	9/12	12/5			
採取時刻	15:20	16:35	16:50			
天候	曇り	曇り	雪			
気温	21.2	26.9	0.5			
水温	16.8	22.7	11			
流量	40.672	15.891	30.967			
生活環境項目						
pH	7.2	7.3	7.2			
DO	10.5	8.8	10.32			
BOD	0.7	<0.5	<0.5			
COD	1.9	1.5	1.9			
SS	2	13	5			
大腸菌群数	2300	7900	1300			
全窒素	0.12	0.19	0.26			
全燐	<0.005	<0.005	<0.005			
健康項目						
カドミウム	<0.001	<0.001	<0.001			
鉛	<0.005	<0.005	<0.005			
ヒ素	0.002	0.003	0.001			
総水銀	<0.0005	<0.0005	<0.0005			
1,1,1-トリクロロエタン	<0.0005	<0.0005	<0.0005			
トリクロロエチレン	<0.002	<0.002	<0.002			
テトラクロロエチレン	<0.0005	<0.0005	<0.0005			

連番号	調査年度	河川名(地点名)	市町村名
304	2011	阿賀川(長野橋下)	南会津町

項目	(1)	(2)	(3)	(4)	(5)	(6)
一般項目						
採取月日	6/14	9/13	12/6			
採取時刻	14:20	16:20	16:00			
天候	曇り	曇り	曇り			
気温	20	26	4.2			
水温	18	20.8	12.5			
流量	4.999	10.547	5.057			
生活環境項目						
pH	7.4	7	7			
DO	10.5	8.8	10.32			
BOD	0.8	<0.5	<0.5			
COD	2.3	1.3	1.4			
SS	3	<1	<1			
大腸菌群数	4900	4900	2200			
全窒素	0.4	0.4	0.21			
全燐	0.032	0.01	0.008			
健康項目						
カドミウム	<0.001	<0.001	<0.001			
鉛	<0.005	<0.005	<0.005			
ヒ素	<0.001	<0.001	<0.001			
総水銀	<0.0005	<0.0005	<0.0005			
1,1,1-トリクロロエタン	<0.0005	<0.0005	<0.0005			
トリクロロエチレン	<0.002	<0.002	<0.002			
テトラクロロエチレン	<0.0005	<0.0005	<0.0005			

連番号	調査年度	河川名 （地点名）	市町村名
305	2011	小泉川(小泉橋県道)	相馬市

項目	(1)	(2)	(3)	(4)	(5)	(6)
一般項目						
採取月日	9/29	2/16				
採取時刻	10:10	10:10				
天候	晴れ	曇り				
気温	22.5	1				
水温	19.3	1.5				
流量	0.3	0.2				
採取位置	流心	流心				
採取水深	0.1	0.1				
透視度	>1.0	>1.0				
生活環境項目						
pH	7.8	7.8				
BOD	0.6	1.4				
SS	1.7	3.8				
大腸菌群数	3300	230				
全窒素	1	1.2				
その他の項目						
塩化物イオン	6.2	10.7				

連番号	調査年度	河川名 （地点名）	市町村名
306	2011	小泉川(新小泉橋)	相馬市

項目	(1)	(2)	(3)	(4)	(5)	(6)
一般項目						
採取月日	9/29	2/16				
採取時刻	10:55	11:00				
天候	晴れ	曇り				
気温	23	2.1				
水温	19.5	2..0				
流量	0.23	0.17				
採取位置	流心	流心				
採取水深	0.1	0.1				
透視度	>1.0	>1.0				
生活環境項目						
pH	7.6	7.6				
BOD	1.7	5.5				
SS	1.9	2.5				
大腸菌群数	4900	790				
全窒素	1	1.3				
その他の項目						
塩化物イオン	6.2	10.5				

連番号	調査年度	河川名 （地点名）	市町村名
307	2011	地蔵川(地蔵川橋300m上流)	相馬市

項目	(1)	(2)	(3)	(4)	(5)	(6)
一般項目						
採取月日	9/29	2/16				
採取時刻	11:10	13:10				
天候	晴れ	曇り				
気温	22.5	4.0				
水温	20.5	6.0				
流量	0.37	0.093				
採取位置	流心	流心				
採取水深	0.1	0.1				
透視度	>1.0	0.93				
生活環境項目						
pH	7.7	7.6				
BOD	0.9	1.6				
SS	5.5	7.2				
大腸菌群数	7000	230				
全窒素	1.5	2.4				
亜鉛	<0.005	<0.005				
その他の項目						
塩化物イオン	8.6	17.5				

連番号	調査年度	河川名 （地点名）	市町村名
308	2011	地蔵川(上川原橋)	相馬市

項目	(1)	(2)	(3)	(2)	(5)	(6)
一般項目						
採取月日	9/29	2/16				
採取時刻	12:00	13:55				
天候	晴れ	曇り				
気温	21	4.1				
水温	19	6				
流量	0.14	0.084				
採取位置	流心	流心				
採取水深	0.1	0.1				
透視度	>0.1	0.6				
生活環境項目						
pH	7.8	7.6				
BOD	1.1	3				
SS	3.2	11.0				
大腸菌群数						
全窒素						
亜鉛						
その他の項目						
塩化物イオン	6.8	31.2				

連番号	調査年度	河川名 （地点名）	市町村名
309	2011	日下石川(大迎橋)	相馬市

項目	(1)	(2)	(3)	(4)	(5)	(6)
一般項目						
採取月日	9/29	2/16				
採取時刻	9:30	9:30				
天候	晴れ	曇り				
気温	23.5	1.5				
水温	20	1				
流量	0.54	0.21				
採取位置	流心	流心				
採取水深	0.1	0.1				
透視度	0.56	>0.1				
生活環境項目						
pH	7.6	7.8				
BOD	1.9	1.2				
SS	6.4	3.2				
全窒素	0.65	1				

連番号	調査年度	河川名 （地点名）	市町村名
310	2011	梅川(成田)	相馬市

項目	(1)	(2)	(3)	(4)	(5)	(6)
一般項目						
採取月日	9/29	2/16				
採取時刻	9:15	9:15				
天候	晴れ	曇り				
気温	20.9	2				
水温	21.4	15.4				
流量						
採取位置	流心	流心				
採取水深	0.1	0.1				
透視度	0.64	0.72				
生活環境項目						
pH	7.8	7.8				
BOD	2.5	1				
SS	4.8	5.2				
全窒素						

連番号	調査年度	河川名 （地点名）	市町村名
311	2011	梅川(程田)	相馬市

項目	(1)	(2)	(3)	(4)	(5)	(6)
一般項目						
採取月日	9/29	2/16				
採取時刻	9:50	9:50				
天候	晴れ	曇り				
気温	20.8	1				
水温	21.5	8				
採取位置	流心	流心				
採取水深	0.1	0.1				
透視度	0.68	0.16				
生活環境項目						
pH	7.7	7.8				
BOD	1.6	5.4				
SS	4.8	59				
大腸菌群数	33000	1300				
全窒素	1.4	1.8				

連番号	調査年度	河川名 （地点名）	市町村名
312	2011	地蔵川(新城前橋)	相馬市

項目	(1)	(2)	(3)	(4)	(5)	(6)
一般項目						
採取月日	9/29	2/16				
採取時刻	11:25	13:25				
天候	晴れ	曇り				
気温	22	4.5				
水温	19.5	6.2				
流量	0.28	0.089				
採取位置	流心	流心				
採取水深	0.1	0.1				
透視度	>0.1	0.67				
生活環境項目						
pH	7.7	7.6				
BOD	2.1	3.2				
SS	5.2	12.0				
全窒素	13.1	16.9				

連番号	調査年度	河川名 （地点名）	市町村名
313	2011	宇多川(軽井沢)	相馬市

項目	(1)	(2)	(3)	(4)	(5)	(6)
一般項目						
採取月日	9/29	2/16				
採取時刻	14:35	15:10				
天候	晴れ	曇り				
気温	19	2.9				
水温	17	1				
流量						
採取位置	流心	流心				
採取水深	0.1	0.1				
透視度	0.9	>1.0				
生活環境項目						
pH	7.5	7.6				
BOD	1.2	<0.5				
SS	5.5	1				
大腸菌群数	1700	23				
全窒素	3.2	7.6				

連番号	調査年度	河川名 （地点名）	市町村名
314	2011	宇多川(袋町付近)	相馬市

項目	(1)	(2)	(3)	(4)	(5)	(6)
一般項目						
採取月日	9/29	2/16				
採取時刻	9:00	9:00				
天候	曇り	曇り				
気温	20.5	2				
水温	10.4	2				
流量	4.02	0.49				
採取位置	流心	流心				
採取水深	0.1	0.1				
透視度	>1.0	>1.0				
生活環境項目						
pH	7.5	7.5				
BOD	1.5	<0.5				
SS	1.6	<1.0				
大腸菌群数	1400	23				
全窒素	1	1				

連番号	調査年度	河川名 （地点名）	市町村名
315	2011	太田川(矢川原橋)	南相馬市

項目	(1)	(2)	(3)	(4)	(5)	(6)
一般項目						
採取月日	11/22					
採取時刻	13:46					
天候	晴					
気温	11.5					
水温	10.5					
採取位置	左岸					
生活環境項目						
pH	7.7					
DO	10.7					
BOD	0.2					
SS	0.2					
大腸菌群数	2200					
全窒素	0.40					
全燐	<0.01					

連番号	調査年度	河川名 （地点名）	市町村名
316	2011	新田川(木戸内橋)	南相馬市

項目	(1)	(2)	(3)	(4)	(5)	(6)
一般項目						
採取月日	11/8					
採取時刻	10:16					
天候	晴					
気温	18.0					
水温	13.5					
採取位置	右岸					
生活環境項目						
pH	7.6					
DO	10.8					
BOD	0.3					
SS	0.6					
大腸菌群数	2100					
全窒素	0.40					
全燐	0.02					

連番号	調査年度	河川名 （地点名）	市町村名
317	2011	新田川(新田橋)	南相馬市

項目	(1)	(2)	(3)	(4)	(5)	(6)
一般項目						
採取月日	11/8					
採取時刻	10:44					
天候	晴					
気温	17.0					
水温	14.0					
採取位置	右岸					
生活環境項目						
pH	7.6					
DO	10.6					
BOD	0.3					
SS	1.2					
大腸菌群数	1100					
全窒素	0.60					
全燐	0.02					

連番号	調査年度	河川名 （地点名）	市町村名
318	2011	新田川(須賀内橋(旧鮭川橋))	南相馬市

項目	(1)	(2)	(3)	(4)	(5)	(6)
一般項目						
採取月日	11/8					
採取時刻	10:00					
天候	晴					
気温	18.0					
水温	15.4					
採取位置	右岸					
生活環境項目						
pH	7.5					
DO	10.5					
BOD	0.6					
SS	2.6					
大腸菌群数	1400					
全窒素	1.00					
全燐	0.03					

連番号	調査年度	河川名 （地点名）	市町村名
319	2011	真野川(御山橋)	南相馬市

項目	(1)	(2)	(3)	(4)	(5)	(6)
一般項目						
採取月日	11/22					
採取時刻	10:22					
天候	晴					
気温	10.0					
水温	8.5					
採取位置	右岸					
生活環境項目						
pH	7.4					
DO	11.3					
BOD	0.5					
SS	0.4					
大腸菌群数	700					
全窒素	0.38					
全燐	<0.01					

連番号	調査年度	河川名 （地点名）	市町村名
320	2011	真野川(落合橋)	南相馬市

項目	(1)	(2)	(3)	(4)	(5)	(6)
一般項目						
採取月日	11/22					
採取時刻	9:45					
天候	晴					
気温	12.0					
水温	10.0					
採取位置	左岸					
生活環境項目						
pH	7.2					
DO	10.5					
BOD	0.4					
SS	1.0					
大腸菌群数	330					
全窒素	0.86					
全燐	<0.01					

連番号	調査年度	河川名 （地点名）	市町村名
321	2011	真野川(真島橋)	南相馬市

項目	(1)	(2)	(3)	(4)	(5)	(6)
一般項目						
採取月日	11/22					
採取時刻	11:25					
天候	晴					
気温	12.0					
水温	12.0					
採取位置	左岸					
生活環境項目						
pH	7.9					
DO	9.7					
BOD	1.1					
SS	18.6					
大腸菌群数	220					
全窒素	1.02					

連番号	調査年度	河川名 （地点名）	市町村名
322	2011	楢生川(古町地点)	川内村

項目	(1)	(2)	(3)	(4)	(5)	(6)
一般項目						
採取月日	2/22					
採取時刻	9:45					
天候	晴れ					
気温	1.2					
水温	3.0					
採取位置	中央					
採取水深	0.1					
透視度	>1.00					
生活環境項目						
pH	7.2					
DO	13					
BOD	0.5					
COD	1.5					
SS	<1.0					
大腸菌群数	79					
全窒素	0.50					
全燐	0.011					

連番号	調査年度	河川名 （地点名）	市町村名
323	2011	木戸川(町分地点)	川内村

項目	(1)	(2)	(3)	(4)	(5)	(6)
一般項目						
採取月日	2/22					
採取時刻	10:05					
天候	晴れ					
気温	2.3					
水温	3.5					
採取位置	中央					
採取水深	0.1					
透視度	>1.00					
生活環境項目						
pH	7					
DO	13.1					
BOD	0.6					
COD	1.2					
SS	<1.0					
大腸菌群数	220					
全窒素	0.48					
全燐	0.013					

連番号	調査年度	河川名 （地点名）	市町村名
324	2011	木戸川支川(前谷地1)	川内村

項目	(1)	(2)	(3)	(4)	(5)	(6)
一般項目						
採取月日	2/22					
採取時刻	12:15					
天候	晴れ					
気温	3.5					
水温	2.9					
採取位置	中央					
採取水深	0.1					
透視度	>1.00					
生活環境項目						
pH	7.1					
DO	12.9					
BOD	0.7					
COD	2.0					
SS	<1.0					
大腸菌群数	300					
全窒素	0.49					
全燐	0.042					

連番号	調査年度	河川名 （地点名）	市町村名
325	2011	木戸川(前谷地2)	川内村

項目	(1)	(2)	(3)	(4)	(5)	(6)
一般項目						
採取月日	2/22					
採取時刻	12:30					
天候	晴れ					
気温	3.9					
水温	5.0					
採取位置	中央					
採取水深	0.1					
透視度	>1.00					
生活環境項目						
pH	7.1					
DO	12.3					
BOD	1.5					
COD	1.3					
SS	<1.0					
大腸菌群数	49					
全窒素	0.52					
全燐	0.019					

連番号	調査年度	河川名 （地点名）	市町村名
326	2011	木戸川(堂小屋地点)	川内村

項目	(1)	(2)	(3)	(4)	(5)	(6)
一般項目						
採取月日	2/22					
採取時刻	10:50					
天候	晴れ					
気温	3.1					
水温	3.8					
採取位置	中央					
採取水深	0.1					
透視度	>1.00					
生活環境項目						
pH	7.1					
DO	13.3					
BOD	<0.5					
COD	1.0					
SS	<1.0					
大腸菌群数	790					
全窒素	0.36					
全燐	0.011					

連番号	調査年度	河川名 （地点名）	市町村名
327	2011	木戸川(手古岡地点)	川内村

項目	(1)	(2)	(3)	(4)	(5)	(6)
一般項目						
採取月日	2/22					
採取時刻	11:10					
天候	晴れ					
気温	2.0					
水温	4.0					
採取位置	中央					
採取水深	0.1					
透視度	>1.00					
生活環境項目						
pH	7.2					
DO	13.2					
BOD	0.6					
COD	1.3					
SS	<1.0					
大腸菌群数	49					
全窒素	0.36					
全燐	0.015					

連番号	調査年度	河川名 （地点名）	市町村名
328	2011	川内川(砂田地点)	川内村

項目	(1)	(2)	(3)	(4)	(5)	(6)
一般項目						
採取月日	2/22					
採取時刻	10:40					
天候	晴れ					
気温	3.1					
水温	3.5					
採取位置	中央					
採取水深	0.1					
透視度	>1.00					
生活環境項目						
pH	7.2					
DO	13.1					
BOD	<0.5					
COD	1.1					
SS	<1.0					
大腸菌群数	1700					
全窒素	0.30					
全燐	0.013					

連番号	調査年度	河川名 （地点名）	市町村名
329	2011	小白井川(早渡地点)	川内村

項目	(1)	(2)	(3)	(4)	(5)	(6)
一般項目						
採取月日	2/22					
採取時刻	10:20					
天候	晴れ					
気温	2.9					
水温	2.5					
採取位置	中央					
採取水深	0.1					
透視度	>1.00					
生活環境項目						
pH	7.1					
DO	13.3					
BOD	<0.5					
COD	1.1					
SS	<1.0					
大腸菌群数	490					
全窒素	0.23					
全燐	0.008					

連番号	調査年度	河川名 （地点名）	市町村名
330	2011	千翁川(大根森地点)	川内村

項目	(1)	(2)	(3)	(4)	(5)	(6)
一般項目						
採取月日	2/22					
採取時刻	11:40					
天候	晴れ					
気温	2.1					
水温	1.4					
採取位置	中央					
採取水深	0.1					
透視度	>1.00					
生活環境項目						
pH	7.1					
DO	13.3					
BOD	<0.5					
COD	1.1					
SS	<1.0					
大腸菌群数	7.8					
全窒素	<0.05					
全燐	0.007					

連番号	調査年度	河川名(地点名)	市町村名
331	2011	新田川(草野)	飯舘村

項目	(1)	(2)	(3)	(4)	(5)	(6)
一般項目						
採取月日	7/22	1/19				
採取時刻	14:55	15:10				
天候	曇	晴れ				
気温	15	1				
水温	16.5	3				
生活環境項目						
pH	7.3	7.3				
BOD	検出せず	1.8				
COD	3.3	1.9				
SS	1.1	1.8				
大腸菌群数	2200	170				
全窒素	0.41	0.46				
全燐	0.04	0.02				

連番号	調査年度	河川名(地点名)	市町村名
332	2011	新田川(宮内)	飯舘村

項目	(1)	(2)	(3)	(4)	(5)	(6)
一般項目						
採取月日	7/22	1/19				
採取時刻	15:00	15:20				
天候	曇	晴れ				
気温	15	1				
水温	15	4				
生活環境項目						
pH	7.3	7.3				
BOD	検出せず	1.8				
COD	4.6	2				
SS	検出せず	1				
大腸菌群数	2800	1600				
全窒素	0.51	0.52				
全燐	0.04	0.02				

連番号	調査年度	河川名(地点名)	市町村名
333	2011	新田川(小宮)	飯舘村

項目	(1)	(2)	(3)	(4)	(5)	(6)
一般項目						
採取月日	7/22	1/19				
採取時刻	13:45	13:45				
天候		晴れ				
気温	15	1				
水温	10.6	3				
生活環境項目						
pH	7.3	7.4				
BOD	検出せず	1.8				
COD	4.7	1.5				
SS	1.4	検出せず				
大腸菌群数	3500	78				
全窒素	0.42	0.53				
全燐	0.04	0.01				

連番号	調査年度	河川名(地点名)	市町村名
334	2011	新田川(二枚橋)	飯舘村

項目	(1)	(2)	(3)	(4)	(5)	(6)
一般項目						
採取月日	7/22	1/19				
採取時刻	14:30	14:40				
天候	曇	晴れ				
気温	15	1				
水温	16.5	3				
生活環境項目						
pH	7.1	7.1				
BOD	検出せず	1.8				
COD	5.5	1.7				
SS	1.4	検出せず				
大腸菌群数	1700	120				
全窒素	0.38	0.59				
全燐	0.03	0.01				

連番号	調査年度	河川名(地点名)	市町村名
335	2011	新田川(関根)	飯舘村

項目	(1)	(2)	(3)	(4)	(5)	(6)
一般項目						
採取月日	7/22	1/19				
採取時刻	14:20	14:20				
天候	曇	晴れ				
気温	15	1				
水温	16	2				
生活環境項目						
pH	7.3	7.2				
BOD	検出せず	1.6				
COD	5.1	1.4				
SS	1.4	検出せず				
大腸菌群数	5400	110				
全窒素	0.4	0.43				
全燐	0.04	0.01				

連番号	調査年度	河川名(地点名)	市町村名
336	2011	新田川(伊丹沢)	飯舘村

項目	(1)	(2)	(3)	(4)	(5)	(6)
一般項目						
採取月日	7/22	1/19				
採取時刻	14:45	14:55				
天候	曇	晴れ				
気温	15	1				
水温	17	4				
生活環境項目						
pH	7.3	7.3				
BOD	検出せず	1.4				
COD	6.3	2				
SS	1.4	検出せず				
大腸菌群数	5400	490				
全窒素	0.56	0.63				
全燐	0.05	0.02				

連番号	調査年度	河川名(地点名)	市町村名
337	2011	飯樋川(飯樋大橋)	飯舘村

項目	(1)	(2)	(3)	(4)	(5)	(6)
一般項目						
採取月日	7/22	1/19				
採取時刻	14:00	14:10				
天候	曇	晴れ				
気温	15	1				
水温	16	3				
生活環境項目						
pH	7.1	7.2				
BOD	検出せず	1.6				
COD	4.8	1.8				
SS	2.3	検出せず				
大腸菌群数	9200	78				
全窒素	0.53	0.63				
全燐	0.05	0.02				

連番号	調査年度	河川名(地点名)	市町村名
338	2011	飯樋川(赤宇木橋下)	飯舘村

項目	(1)	(2)	(3)	(4)	(5)	(6)
一般項目						
採取月日	7/22	1/19				
採取時刻	14:10	14:20				
天候	曇	晴れ				
気温	15	1				
水温	16	4				
生活環境項目						
pH	7.2	7.2				
BOD	検出せず	1.6				
COD	4.2	2.2				
SS	1.9	1.1				
大腸菌群数	5400	130				
全窒素	0.5	0.59				
全燐	0.03	0.01				

連番号	調査年度	河川名 （地点名）	市町村名
339	2011	仁井田川(霞田橋)	いわき市

項目	(1)	(2)	(3)	(4)	(5)	(6)
一般項目						
採取月日	5/18	8/3	11/2	2/1		
採取時刻	10:30	10:50	10:34	10:27		
天候	晴	曇	晴	晴		
気温	19.5	25.0	19.7	10.0		
水温	19.9	21.2	16.4	6.0		
流量	0.08	0.27	0.31	0.07		
採取位置	流心	流心	流心	流心		
採取水深	0.5	0.5	0.5	0.5		
透視度	0.38	>1.00	>1.00	>1.00		
生活環境項目						
pH	7.7	7.5	7.4	7.6		
健康項目						
1,1,1-ﾄﾘｸﾛﾛｴﾀﾝ	<0.0005	<0.0005	<0.0005	<0.0005		
ﾄﾘｸﾛﾛｴﾁﾚﾝ	<0.002	<0.002	<0.002	<0.002		
ﾃﾄﾗｸﾛﾛｴﾁﾚﾝ	<0.0005	<0.0005	<0.0005	<0.0005		

連番号	調査年度	河川名(地点名)								市町村名		
340	2011	夏井川(山下谷橋)								いわき市		
項目	(1)	(2)	(3)	(4)	(5)	(6)	(7)	(8)	(9)	(10)	(11)	(12)
一般項目												
採取月日	4/26	5/18	6/8	7/13	8/3	9/7	10/12	11/2	12/7	1/11	2/1	3/14
採取時刻	10:30	10:10	10:38	10:43	10:40	10:28	9:55	9:40	10:17	10:02	10:00	10:30
天候	晴	晴	晴	晴	曇	晴	晴	晴	晴	雪	晴	晴
気温	16.5	18.2	24.0	28.5	23.5	25.2	15.5	19.0	9.7	1.7	1.5	6.0
水温	12.5	13.6	18.9	21.2	20.8	18.8	14.0	11.5	6.7	3.1	0.1	4.2
流量	6.17	6.38	3.30	0.69	2.83	4.32	6.24	3.59	4.12	1.75	2.23	3.54
採取位置	流心	流心	流心	流心	流心	流心	流心	流心	流心	流心	流心	流心
採取水深	0.5	0.5	0.5	0.5	0.5	0.5	0.5	0.5	0.5	0.5	0.5	0.5
透視度	>1.00	0.75	>1.00	>1.00	0.73	0.75	0.66	>1.00	0.47	>1.00	>1.00	>1.00
生活環境項目												
pH	7.9	7.7	7.2	7.9	7.7	7.7	7.7	7.5	7.8	7.7	7.5	7.7
DO	9.7	9.4	8.8	7.8	5.6	9.2	10	10	11	12	13	13
BOD	1.1	3.7	1.0	1.0	1.2	0.6	0.9	0.8	0.9	1.0	0.7	0.9
COD	2.2	4.3	2.9	2.1	2.2	6.5	3.5	2.5	3.9	1.8	1.8	2.5
SS	3	6	4	5	4	8	6	1	25	1	1	4
大腸菌群数	9400	13000	7900	17000	7900	7000	49000	33000	13000	4900	1400	3300
n-ヘキサン抽出物質	<0.5	<0.5	<0.5	<0.5	<0.5	<0.5	<0.5	<0.5	<0.5	<0.5	<0.5	<0.5
全窒素	1.0	1.7	1.2	0.80	1.0	1.1	1.1	0.90	1.2	1.1	1.1	1.2
全燐	0.034	0.076	0.059	0.095	0.083	0.063	0.061	0.030	0.099	0.036	0.033	0.041
全亜鉛		0.010			0.002							
健康項目												
カドミウム		<0.001			<0.001							
全シアン		N.D.			N.D.							
鉛		<0.005			<0.005							
六価クロム		<0.02			<0.02							
ヒ素		<0.005			<0.005							
総水銀		<0.0005			<0.0005							
アルキル水銀		N.D.										
PCB		N.D.			N.D.							
ジクロロメタン		<0.002			<0.002							
四塩化炭素		<0.0002			<0.0002							
1,2-ｼﾞｸﾛﾛｴﾀﾝ		<0.0004			<0.0004							
1,1-ｼﾞｸﾛﾛｴﾁﾚﾝ		<0.002			<0.002							
ｼｽ-1,2-ｼﾞｸﾛﾛｴﾁﾚﾝ		<0.002			<0.002							
1,1,1-ﾄﾘｸﾛﾛｴﾀﾝ		<0.0005			<0.0005							
1,1,2-ﾄﾘｸﾛﾛｴﾀﾝ		<0.0006			<0.0006							
ﾄﾘｸﾛﾛｴﾁﾚﾝ		<0.002			<0.002							
ﾃﾄﾗｸﾛﾛｴﾁﾚﾝ		<0.0005			<0.0005							
1,3-ｼﾞｸﾛﾛﾌﾟﾛﾍﾟﾝ		<0.0002			<0.0002							
チウラム		<0.0006			<0.0006							
シマジン		<0.0003			<0.0003							
チオベンカルブ		<0.002			<0.002							
ベンゼン		<0.001			<0.001							
セレン		<0.002			<0.002							
硝酸性窒素		1.0			0.8							
亜硝酸性窒素		<0.1			<0.1							
硝酸性窒素及び亜硝酸性窒素		1.1			0.9							
ふっ素		<0.08			<0.08							
ほう素		0.05			0.07							
1,4－ジオキサン		<0.005			<0.005							

連番号	調査年度	河川名（地点名）	市町村名
340	2011	夏井川（山下谷橋）	いわき市

項目	(1)	(2)	(3)	(4)	(5)	(6)	(7)	(8)	(9)	(10)	(11)	(12)
特殊項目												
フェノール		<0.005			<0.005			<0.005				
Cu		<0.01			<0.01							
溶解性鉄		<0.1			0.17							
溶解性マンガン		<0.02			0.03							
クロム		<0.05			<0.05							
その他の項目												
濁り	透明	透明	透明	透明	透明	透明	透明	透明	微濁	透明	透明	透明
EPN		<0.0006			<0.0006							
有機燐化合物		<0.0006			<0.0006							
要監視項目												
ニッケル		<0.001			<0.001							

市町村が独自に行った水質調査の実施地点概略図

〈県北地区〉

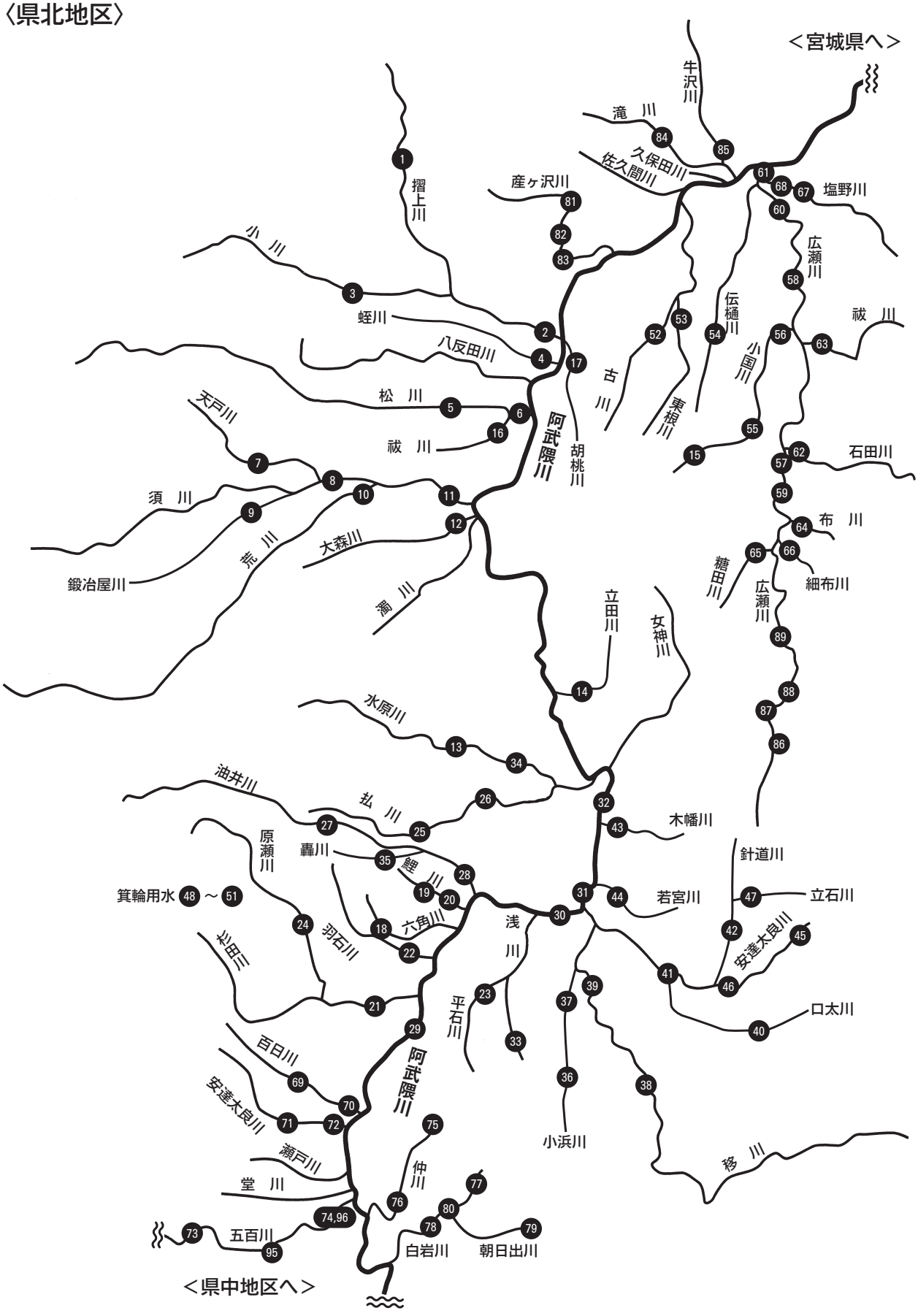

〈県中地区〉

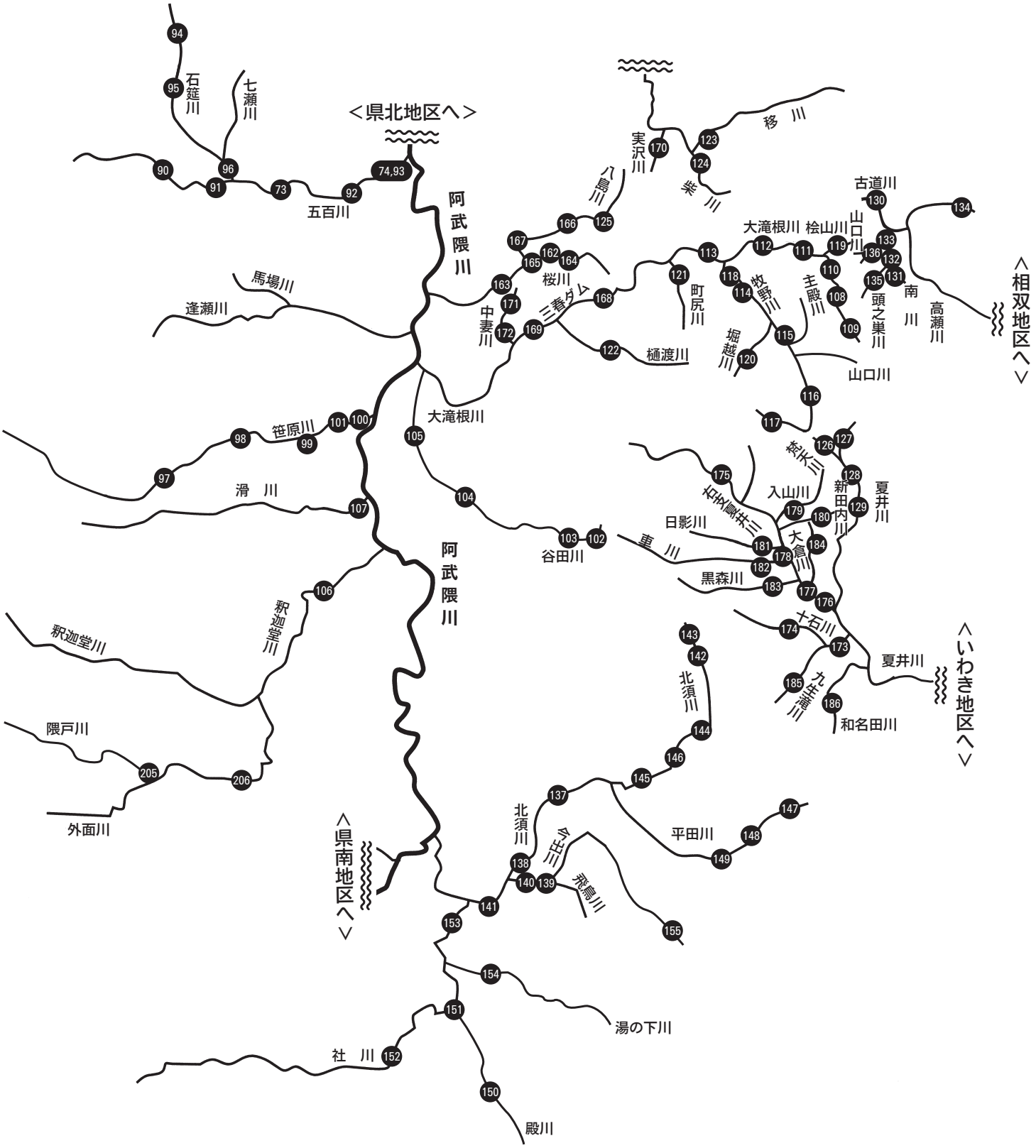

＜県北地区へ＞
＜相双地区へ＞
＜いわき地区へ＞
＜県南地区へ＞
阿武隈川
石筵川
七瀬川
五百川
馬場川
逢瀬川
笹原川
滑川
釈迦堂川
隈戸川
外面川
社川
殿川
湯の下川
平田川
北須川
飛鳥川
今出川
谷田川
大滝根川
中妻川
桜川
三春ダム
樋渡川
八島川
実沢川
柴川
移川
町尻川
牧野川
堀越川
主殿川
山口川
古道川
桧山川
頭之巣川
南川
高瀬川
入山川
日影川
重川
黒森川
大倉川
新田内川
夏井川
十石川
九生滝川
和名田川

〈県南地区〉

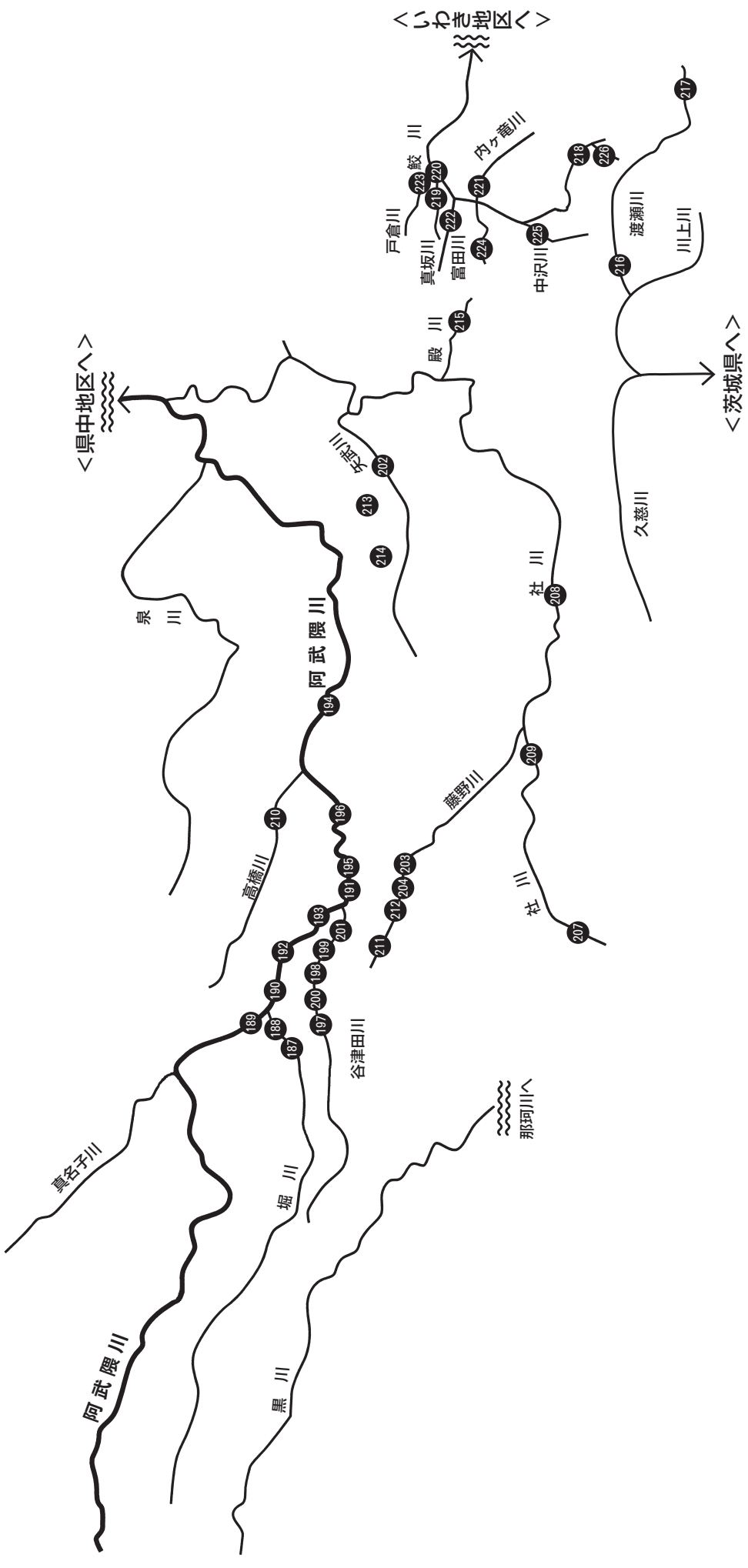

〈いわき地区へ〉
〈茨城県へ〉
〈県中地区へ〉
那珂川へ
鮫川
内ヶ竜川
戸倉川
真坂川
富田川
中沢川
渡瀬川
川上川
殿川
矢武川
泉川
阿武隈川
社川
藤野川
高橋川
谷津田川
真名子川
堀川
黒川
久慈川

〈会津地区〉

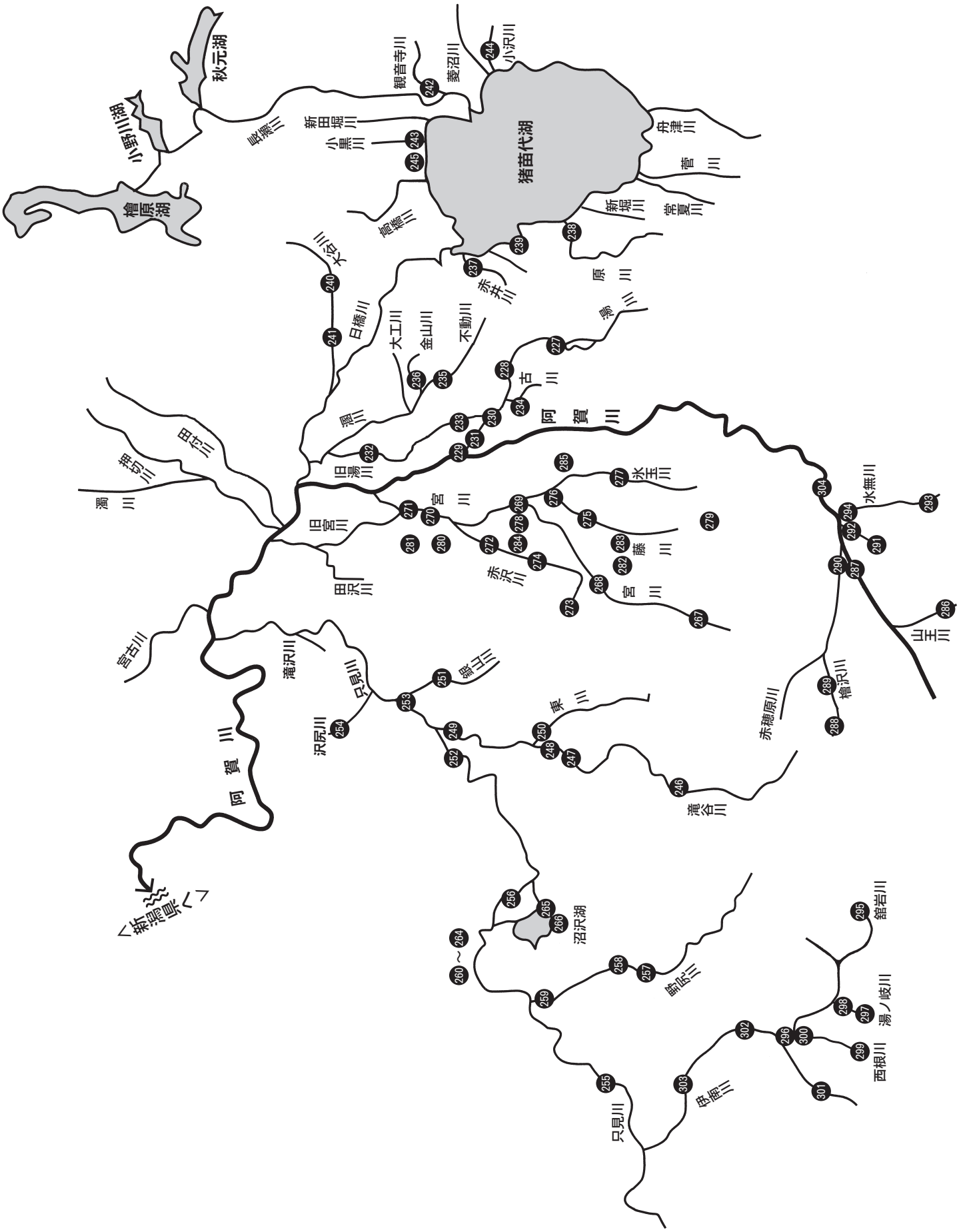

秋元湖
小野川湖
檜原湖
猪苗代湖
阿賀川
阿賀川
新潟県へ
小沢川
菱沼川
観音寺川
新田堀川
小黒川
長瀬川
舟津川
菅川
新堀川
常夏川
高橋川
原川
赤井川
大谷川
日橋川
大工川
金山川
不動川
湯川
古川
潤川
旧湯川
田付川
押切川
濁川
旧宮川
宮川
田沢川
赤沢川
氷玉川
藤川
宮川
水無川
山王川
檜沢川
赤穂原川
宮古川
滝沢川
只見川
沢尻川
鍛山川
東川
滝谷川
沼沢湖
鮎尻川
只見川
伊南川
館岩川
湯ノ岐川
西根川

〈相双地区〉

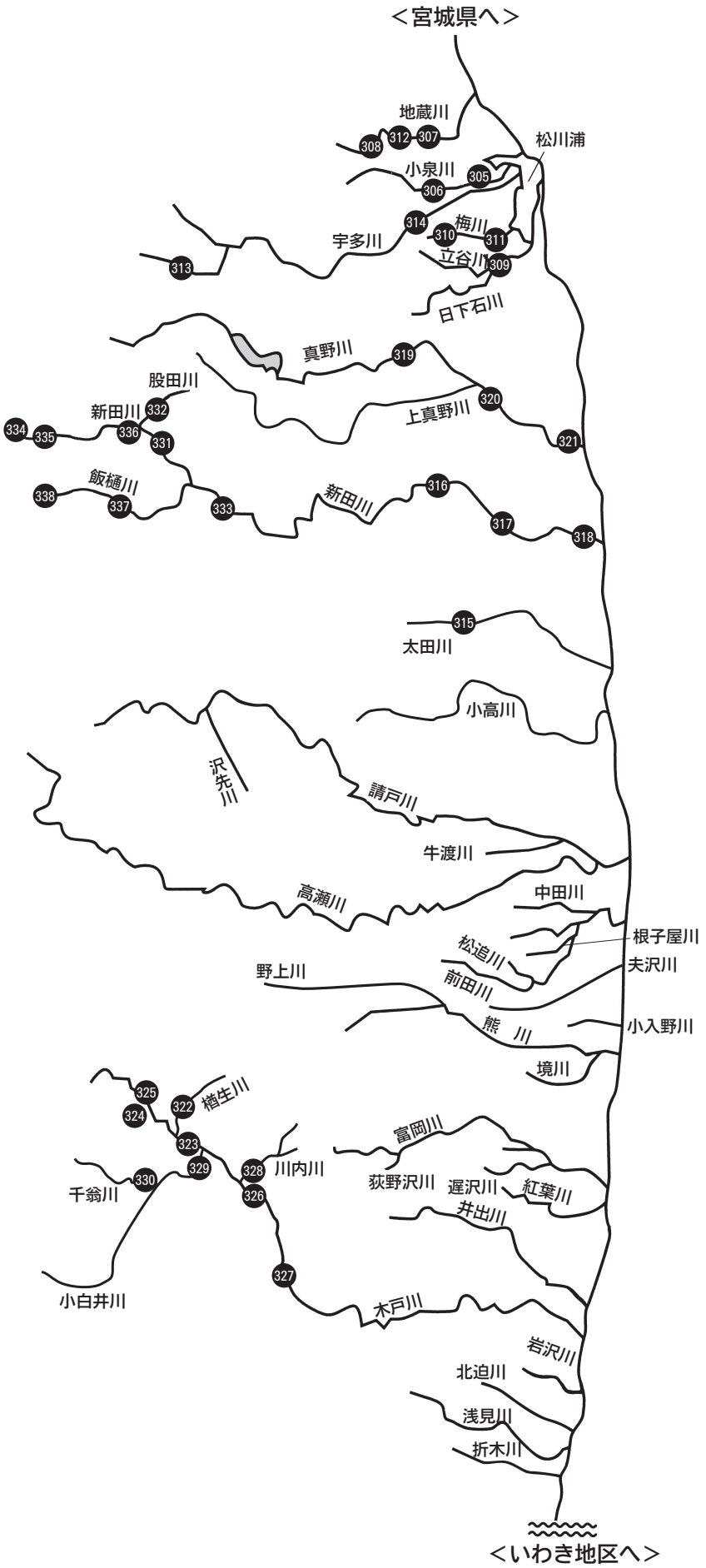
＜宮城県へ＞
地蔵川
松川浦
小泉川
宇多川
梅川
立谷川
日下石川
真野川
股田川
新田川
上真野川
飯樋川
新田川
太田川
小高川
沢先川
請戸川
牛渡川
高瀬川
中田川
根子屋川
松迫川
夫沢川
野上川
前田川
熊　川
小入野川
境川
椚生川
富岡川
川内川
千翁川
荻野沢川
遅沢川
紅葉川
井出川
小白井川
木戸川
岩沢川
北迫川
浅見川
折木川
＜いわき地区へ＞

〈いわき地区〉

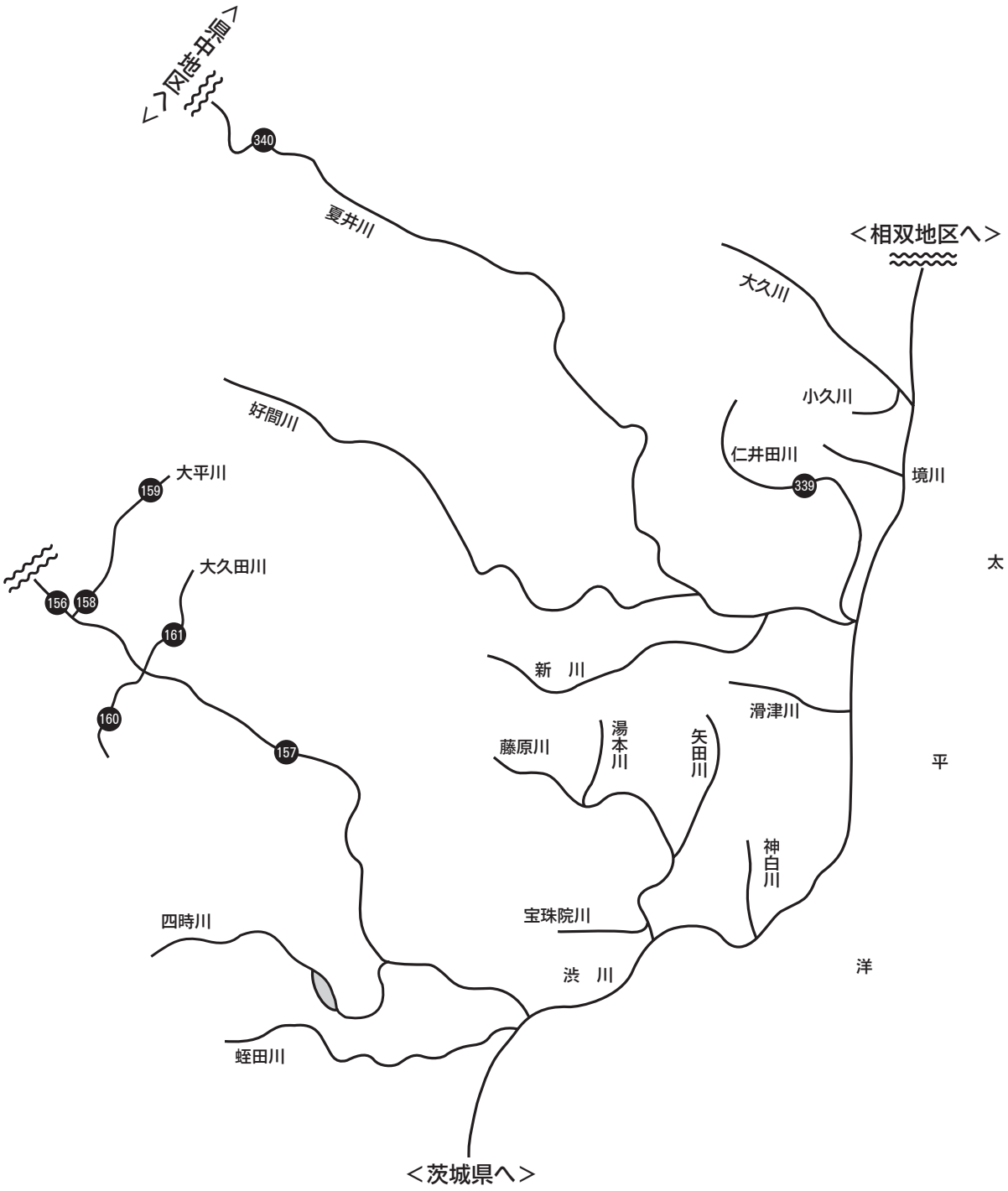
＜福島県へ＞
＜栃木県へ＞
340
夏井川
＜相双地区へ＞
大久川
小久川
好間川
仁井田川
339
境川
大平川
159
大久田川
156
158
161
160
157
新　川
滑津川
藤原川
湯本川
矢田川
神白川
四時川
宝珠院川
渋　川
蛭田川
＜茨城県へ＞
太
平
洋

Ⅱ　県管理ダムの調査結果

調査年度	水域名				地点名				調査機関名			
2011	高柴ダム				鮫川(ダム流入前)				河川整備課			
項目	(1)	(2)	(3)	(4)	(5)	(6)	(7)	(8)	(9)	(10)	(11)	(12)
一般項目												
採取月日	4/21	5/12	6/13	7/11	8/8	9/12	10/11	11/14	12/12	1/17	2/6	3/1
天候	晴れ	雨	曇り	晴れ	晴れ	晴れ	晴れ	晴れ	晴れ	晴れ	晴れ	晴れ
気温	14.5	13.8	18.2	29.5	28.2	28.0	19.5	11.2	6.5	2.0	3.0	7.3
生活環境項目												
pH	7.9	7.7	7.7	8.0	7.8	7.9	7.9	7.8	7.8	7.7	7.8	7.9
DO	12	11	9.5	9.7	9.9	10	11	10	12	13	13	12
BOD	1.5	1.4	1.2	0.6	1.0	0.7	1.1	0.9	0.8	0.5	1.2	1.9
COD	1.9	2.8	1.5	4.3	1.6	1.2	1.9	0.9	1.7	0.9	1.1	1.7
SS	3	7	5	11	5	4	1	3	< 1	< 1	1	2
大腸菌群数	490	920	3300	7000	35000	7900	2400	4900	790	460	790	490
全窒素	0.51	0.51	0.69	0.67	0.58	0.65	0.60	0.55	0.56	0.55	0.56	0.65
全燐	0.016	0.049	0.040	0.067	0.034	0.026	0.018	0.022	0.015	0.015	0.018	0.031
全亜鉛	< 0.001	0.003	0.002	0.015	0.014	0.004	0.004	0.002	0.002	0.002	0.002	0.005
その他項目												
クロロフィルa	2.5	1.6	< 1.0	< 1.0	< 1.0	< 1.0	< 1.0	1.1	< 1.0	< 1.0	1.5	< 1.0
濁度	1.2	4.1	3.5	7.3	5.2	3.0	1.0	1.3	1.1	0.7	0.9	2.5

調査年度	水域名				地点名				調査機関名			
2011	高柴ダム				貯水池内基準地点				河川整備課			
項目	(1)	(1)	(1)	(2)	(2)	(2)	(3)	(3)	(3)	(4)	(4)	(4)
一般項目												
採取月日	4/21				5/12			6/13			7/11	
天候	晴れ				雨			曇り			晴れ	
気温	16.0				14.2			20.2			30.5	
採取位置	表層	中層	底層	表層	中層	底層	表層	中層	底層	表層	中層	底層
生活環境項目												
pH	7.6	7.4	7.0	8.7	7.5	7.1	8.3	7.4	6.9	8.9	7.3	6.9
DO	11	10	5.0	13	9.7	2.0	10	9.7	1.0	13	7.2	1.0
BOD	1.1	1.4	1.3	2.9	1.5	2.6	1.6	1.9	1.6	1.0	1.7	1.5
COD	0.9	2.6	2.0	3.0	1.0	3.3	1.7	2.4	3.1	3.4	2.7	3.8
SS	2	3	10	5	2	7	2	3	3	2	4	4
大腸菌群数	700	3500	1100	68	78	78	1700	1700	340	1100	790	330
全窒素	0.59	0.62	0.72	0.38	0.53	0.71	0.54	0.78	0.79	0.46	0.75	1.15
全燐	0.014	0.019	0.040	0.038	0.027	0.052	0.027	0.034	0.028	0.028	0.040	0.064
全亜鉛	< 0.001	0.001	0.001	< 0.001	0.003	0.006	0.001	0.003	0.006	0.003	0.008	0.012
その他項目												
クロロフィルa	< 1.0	< 1.0	< 1.0	30	< 1.0	< 1.0	11	< 1.0	< 1.0	2.2	< 1.0	< 1.0
濁度	2.2	4.6	12	5.1	1.9	6.4	6.4	3.4	2.5	2.6	4.3	4.7

調査年度	水域名				地点名				調査機関名			
2011	高柴ダム				貯水池内基準地点				河川整備課			
項目	(5)	(5)	(5)	(6)	(6)	(6)	(7)	(7)	(7)	(8)	(8)	(8)
一般項目												
採取月日	8/8				9/12			10/11			11/14	
天候	晴れ				晴れ			晴れ			晴れ	
気温	29.0				27.0			23.0			13.2	
採取位置	表層	中層	底層	表層	中層	底層	表層	中層	底層	表層	中層	底層
生活環境項目												
pH	9.4	7.6	7.1	8.5	8.0	6.9	7.6	7.6	7.2	7.7	7.7	7.5
DO	14	9.7	2.0	11	9.3	< 0.5	12	13	8.7	9.6	9.8	8.7
BOD	2.9	1.5	1.6	1.6	1.7	3.2	1.1	0.9	1.3	1.5	1.0	1.1
COD	3.6	2.4	2.5	1.5	1.7	5.8	2.2	1.1	2.0	2.0	2.6	1.5
SS	6	3	3	2	3	16	1	2	14	< 1	1	5
大腸菌群数	490	1700	1700	4600	2700	1400	13000	4900	4900	330	1700	680
全窒素	0.53	0.75	0.67	0.65	0.10	3.43	0.70	0.71	0.76	0.53	0.52	0.55
全燐	0.037	0.037	0.031	0.024	0.028	0.139	0.026	0.023	0.046	0.019	0.017	0.023
全亜鉛	0.011	0.008	0.014	0.004	0.006	0.015	0.004	0.006	0.006	0.002	0.004	0.004
その他項目												
クロロフィルa	31	< 1.0	< 1.0	10	< 1.0	< 1.0	< 1.0	< 1.0	< 1.0	5.3	< 1.0	< 1.0
濁度	6.8	4.0	4.1	4.2	3.1	30	2.0	2.6	28	1.8	2.0	5.7

調査年度	水域名				地点名				調査機関名			
2011	高柴ダム				貯水池内基準地点				河川整備課			
項目	(9)	(9)	(9)	(10)	(10)	(10)	(11)	(11)	(11)	(12)	(12)	(12)
一般項目												
採取月日	12/12				1/17			2/6			3/1	
天候	晴れ				晴れ			晴れ			晴れ	
気温	9.0				6.0			5.0			9.0	
採取位置	表層	中層	底層	表層	中層	底層	表層	中層	底層	表層	中層	底層
生活環境項目												
pH	7.4	7.4	7.4	7.7	7.7	7.7	7.6	7.6	7.7	7.6	7.7	7.7
DO	9.2	9.9	9.9	13	13	12	13	12	13	13	13	13
BOD	1.2	1.5	0.9	0.5	0.6	0.7	1.5	1.3	1.8	1.7	1.8	0.9
COD	1.3	3.1	2.5	2.2	1.2	< 0.5	1.1	1.1	1.0	1.2	1.5	1.6
SS	3	3	3	< 1	< 1	< 1	< 1	< 1	< 1	< 1	1	1
大腸菌群数	790	330	490	230	490	110	20	78	78	330	170	230
全窒素	0.56	0.64	0.57	0.56	0.57	0.59	0.59	0.61	0.58	0.63	0.64	0.64
全燐	0.018	0.017	0.018	0.015	0.015	0.016	0.016	0.017	0.016	0.019	0.022	0.024
全亜鉛	0.002	0.004	0.003	0.003	0.003	0.003	0.002	0.003	0.003	0.003	0.005	0.005
その他項目												
クロロフィルa	< 1.0	< 1.0	< 1.0	2.2	< 1.0	< 1.0	< 1.0	< 1.0	< 1.0	< 1.0	< 1.0	< 1.0
濁度	5.9	6.3	5.6	0.8	1.0	1.1	0.8	1.0	1.2	1.4	2.1	2.2

調査年度	水域名				地点名				調査機関名			
2011	高柴ダム				鮫川(ダム放流後)				河川整備課			
項目	(1)	(2)	(3)	(4)	(5)	(6)	(7)	(8)	(9)	(10)	(11)	(12)
一般項目												
採取月日	4/21	5/12	6/13	7/11	8/8	9/12	10/11	11/14	12/12	1/17	2/6	3/1
天候	晴れ	雨	曇り	晴れ	晴れ	晴れ	晴れ	晴れ	晴れ	晴れ	晴れ	晴れ
気温	15.0	14.5	19.0	31.5	29.0	28.5	14.8	14.4	11.5	5.0	8.0	9.0
生活環境項目												
pH	7.5	7.8	7.6	7.7	8.0	7.9	7.8	7.8	7.6	7.7	7.7	7.7
DO	12	12	9.3	10	11	9.7	12	10	11	13	13	13
BOD	1.8	2.1	1.1	0.6	1.0	0.8	1.3	1.0	0.7	0.6	1.0	1.0
COD	2.4	2.0	2.4	2.4	1.7	0.8	0.6	0.5	1.4	1.2	0.9	1.6
SS	2	3	3	4	4	2	1	2	3	< 1	< 1	1
大腸菌群数	2400	790	28000	1100	2100	9400	7900	2200	790	220	20	790
全窒素	0.62	0.51	0.68	0.60	0.69	0.76	0.72	0.54	0.56	0.55	0.56	0.64
全燐	0.015	0.027	0.032	0.033	0.034	0.024	0.026	0.018	0.018	0.014	0.015	0.023
全亜鉛	< 0.001	0.002	0.002	0.013	0.011	0.007	0.003	0.002	0.003	0.002	0.003	0.003
その他項目												
クロロフィルa	< 1.0	6.9	< 1.0	4.3	9.7	< 1.0	< 1.0	< 1.0	< 1.0	< 1.0	< 1.0	< 1.0
濁度	3.1	3.5	3.6	6.3	5.0	3.3	4.0	2.5	5.6	1.1	0.9	2.2

調査年度	水域名				地点名				調査機関名			
2011	真野ダム				真野川(ダム流入前)				河川整備課			
項目	(1)	(2)	(3)	(4)	(5)	(6)	(7)	(8)	(9)	(10)	(11)	(12)
一般項目												
採取月日	7/29	8/18	9/13	10/6	11/1	12/6	1/10	2/13	3/22			
採取時刻	13:00	12:45	12:15	12:30	12:45	12:30	11:00	13:10	12:45			
天候	曇り	曇り	晴れ	曇り	晴れ	曇り	曇り	曇り	晴れ			
気温	25.0	31.0	29.3	17.1	16.7	7.4	2.5	3.9	13.1			
水温	19.0	24.0	23.0	14.5	12.0	5.5	1.3	1.5	5.5			
採取位置	流心	流心	流心	流心	流心	流心	流心	流心	流心			
透視度	> 0.5	> 0.5	> 0.5	> 0.5	> 0.5	> 0.5	> 0.5	> 0.5	> 0.5			
生活環境項目												
pH	7.6	8.3	8.0	7.6	7.7	7.7	7.7	7.6	7.9			
DO	9.1	8.8	9.2	9.7	10	12	7.3	14	12			
BOD	1.3	1.0	1.0	1.0	1.2	1.1	1.4	1.2	1.3			
COD	3.6	2.4	2.8	6.6	3.0	3.0	0.6	1.6	2.0			
SS	10	< 1	< 1	3	< 1	< 1	< 1	< 1	< 1			
大腸菌群数	16000	9200	1600	16000	140	240	79	110	49			
全窒素	0.52	0.28	0.32	0.74	0.27	0.54	0.40	0.49	0.50			
全燐	0.042	0.006	0.009	0.052	0.005	< 0.003	< 0.003	< 0.003	0.003			
全亜鉛	0.004	< 0.003	< 0.003	< 0.003	< 0.003	< 0.003	< 0.003	< 0.003	< 0.003			
その他項目												
前日の天候	雨	晴れ	晴れ	曇り	曇り	曇り	曇り	曇り	曇り			
クロロフィルa	1.2	< 1.0	< 1.0	< 1.0	< 1.0	< 1.0	< 1.0	< 1.0	< 1.0			
濁度	4.3	0.8	1.0	2.2	0.7	0.4	0.3	0.4	0.4			

調査年度	水域名				地点名				調査機関名			
2011	真野ダム				ダムサイトより200m上流の最深部				河川整備課			
項目	(1)	(1)	(1)	(2)	(2)	(2)	(3)	(3)	(3)	(4)	(4)	(4)
一般項目												
採取月日	7/29			8/18			9/13			10/6		
採取時刻	10:20			10:00			10:15			10:50		
天候	曇り			曇り			晴れ			曇り		
気温	23.7			28.3			28.6			15.9		
水温	25.8	6.2	5.4	29.7	6.3	5.5	26.4	6.6	5.5	17.6	7.3	5.5
採取位置	表層	中層	底層	表層	中層	底層	表層	中層	底層	表層	中層	底層
採取水深	0.5	22.7	44.5	0.5	22.4	43.7	0.5	22.2	43.4	0.5	22.3	43.6
全水深	45.46			44.71			44.36			44.63		
透明度	4.4			2.8			3.7			3.1		
生活環境項目												
pH	8.0	6.8	6.6	8.6	6.9	6.7	8.5	6.8	6.7	7.2	6.9	6.7
DO	9.6	8.4	1.6	9.6	8.0	2.2	9.1	6.8	1.8	8.5	5.8	2.6
BOD	1.3	0.8	1.9	1.9	1.7	1.7	1.6	0.7	1.0	1.0	0.5	2.7
COD	1.2	< 0.5	1.8	5.0	2.2	3.0	5.2	2.4	3.6	4.2	2.4	3.6
SS	< 1	< 1	2	1	< 1	1	< 1	< 1	1	1	< 1	2
大腸菌群数	5400	23	92	16000	5400	240	1600	220	350	130	220	110
全窒素	0.11	0.46	0.59	0.17	0.39	0.64	0.15	0.41	0.78	0.49	0.50	0.96
全燐	0.010	0.007	0.017	0.010	0.003	0.013	0.009	0.005	0.017	0.020	0.008	0.016
全亜鉛	< 0.003	< 0.003	< 0.003	< 0.003	< 0.003	< 0.003	< 0.003	< 0.003	0.003	< 0.003	< 0.003	0.003
その他項目												
前日の天候	雨			晴れ			晴れ			曇り		
クロロフィルa	< 1.0	< 1.0	< 1.0	3.9	< 1.0	< 1.0	3.8	< 1.0	< 1.0	3.1	< 1.0	< 1.0
濁度	0.5	0.5	3.7	2.6	0.5	2.5	1.4	0.5	2.5	1.5	0.7	3.5
水色	14			13			14			14		

調査年度	水域名				地点名				調査機関名			
2011	真野ダム				ダムサイトより200m上流の最深部				河川整備課			
項目	(5)	(5)	(5)	(6)	(6)	(6)	(7)	(7)	(7)	(8)	(8)	(8)
一般項目												
採取月日	11/1			12/6			1/17			2/13		
採取時刻	10:10			10:30			10:45			10:40		
天候	晴れ			曇り			曇り			曇り		
気温	13.6			7.4			6.0			2.6		
水温	16.1	8.0	5.7	10.2	9.7	5.9	4.6	4.5	4.5	2.7	2.7	2.8
採取位置	表層	中層	底層	表層	中層	底層	表層	中層	底層	表層	中層	底層
採取水深	0.5	21.9	42.7	0.5	21.9	42.8	0.5	20.9	41.9	0.5	21.1	41.2
全水深	43.71			43.75			42.85			42.19		
透明度	3.4			2.5			3.4			3.5		
生活環境項目												
pH	7.4	6.8	6.8	7.4	7.2	6.9	7.2	7.3	7.3	7.4	7.4	7.4
DO	10	4.5	1.0	10	9.2	1.4	5.4	5.5	5.3	13	13	13
BOD	1.6	1.5	5.0	1.7	1.4	2.1	1.6	1.3	1.6	1.2	1.6	1.7
COD	4.0	3.2	4.2	5.0	4.4	6.0	2.8	2.4	2.6	2.8	3.2	2.8
SS	< 1	< 1	< 1	2	1	1	1	1	1	< 1	< 1	1
大腸菌群数	540	920	110	39	79	7	11	2	2	8	9	7
全窒素	0.31	0.41	1.10	0.36	0.33	1.20	0.50	0.39	0.34	0.46	0.42	0.41
全燐	0.012	0.006	0.017	0.012	0.007	0.018	0.012	0.011	0.012	0.019	0.014	0.012
全亜鉛	< 0.003	0.003	0.003	< 0.003	< 0.003	< 0.003	< 0.003	< 0.003	< 0.003	< 0.003	< 0.003	< 0.003
その他項目												
前日の天候	曇り			曇り			曇り			曇り		
クロロフィルa	5.3	< 1.0	< 1.0	10	4.5	< 1.0	4.0	3.7	3.5	4.9	4.7	4.1
濁度	2.2	1.2	4.3	1.9	1.8	3.4	1.3	1.5	1.4	1.5	1.6	1.6
水色	13			13			13			14		

調査年度	水域名				地点名				調査機関名			
2011	真野ダム				ダムサイトより200m上流の最深部				河川整備課			
項目	(9)	(9)	(9)	(10)	(10)	(10)	(11)	(11)	(11)	(12)	(12)	(12)
一般項目												
採取月日	3/22											
採取時刻	10:50											
天候	晴れ											
気温	10.6											
水温	4.0	3.8	3.8									
採取位置	表層	中層	底層									
採取水深	0.5	22.2	43.5									
全水深	44.47											
透明度	3.2											
生活環境項目												
pH	7.4	7.4	7.4									
DO	12	11	12									
BOD	1.5	1.4	1.4									
COD	2.8	2.4	2.6									
SS	1	1	1									
大腸菌群数	33	23	23									
全窒素	0.46	0.43	0.43									
全燐	0.009	0.008	0.010									
全亜鉛	< 0.003	< 0.003	< 0.003									
その他項目												
前日の天候	曇り											
クロロフィルa	3.3	3.3	3.2									
濁度	1.5	1.6	1.8									
水色	14											

調査年度	水域名				地点名				調査機関名			
2011	真野ダム				間接取水路(梵天沢川流入路)				河川整備課			
項目	(1)	(2)	(3)	(4)	(5)	(6)	(7)	(8)	(9)	(10)	(11)	(12)
一般項目												
採取月日	7/29	8/18	9/13	10/6	11/1	12/6	1/10	2/13	3/22			
採取時刻	12:30	12:25	11:40	12:10	12:15	12:10	10:30	12:40	12:20			
天候	曇り	曇り	晴れ	曇り	晴れ	曇り	曇り	曇り	晴れ			
気温	24.8	31.0	29.3	17.1	16.7	7.4	2.2	3.9	12.7			
水温	18.5	21.5	20.2	14.0	11.0	5.5	1.5	1.0	3.5			
採取位置	流心	流心	流心	流心	流心	流心	流心	流心	流心			
透視度	> 0.5	> 0.5	> 0.5	> 0.5	> 0.5	> 0.5	> 0.5	> 0.5	> 0.5			
生活環境項目												
pH	7.4	7.7	7.7	7.3	7.5	7.3	7.5	7.4	7.7			
DO	9.6	9.2	9.0	11	10	12	6.8	15	12			
BOD	1.0	1.5	0.7	0.8	1.6	1.1	1.3	1.3	1.2			
COD	2.4	2.8	2.4	5.0	2.4	3.0	1.4	1.8	2.0			
SS	2	< 1	< 1	1	< 1	< 1	< 1	< 1	< 1			
大腸菌群数	9200	3500	1600	5400	540	240	220	27	33			
全窒素	0.47	1.80	0.27	0.53	0.43	0.41	1.60	2.30	0.66			
全燐	0.042	0.049	0.032	0.043	0.028	0.010	0.020	0.033	0.019			
全亜鉛	< 0.003	< 0.003	< 0.003	< 0.003	< 0.003	< 0.003	< 0.003	< 0.003	< 0.003			
その他項目												
前日の天候	雨	晴れ	晴れ	曇り	曇り	曇り	曇り	曇り	曇り			
クロロフィルa	< 1.0	< 1.0	< 1.0	< 1.0	< 1.0	< 1.0	< 1.0	< 1.0	1.1			
濁度	1.3	0.6	0.6	4.2	0.9	0.3	0.2	0.4	0.3			

調査年度	水域名				地点名				調査機関名			
2011	日中ダム				押切川(ダム流入前)				河川整備課			
項目	(1)	(2)	(3)	(4)	(5)	(6)	(7)	(8)				
一般項目												
採取月日	4/14	5/19	6/9	7/14	8/11	9/8	10/13	11/10				
採取時刻	11:50	11:50	11:35	11:25	11:20	11:15	11:15	11:25				
天候	晴れ	晴れ	晴れ	晴れ	曇り	曇り	曇り	晴れ				
気温	15.0	21.0	21.0	25.0	24.2	27.5	14.8	8.4				
水温	5.4	11.7	14.6	18.5	18.5	17.2	11.7	8.4				
採取位置	流心	流心	流心	流心	流心	流心	流心	流心				
透視度	> 0.5	> 0.5	> 0.5	> 0.5	> 0.5	> 0.5	> 0.5	> 0.5				
生活環境項目												
pH	7.3	7.3	6.9	7.4	7.3	7.3	6.8	7.4				
DO	9.4	11	9.4	10	8.8	10	10	11				
BOD	0.6	0.8	0.7	0.8	1.4	0.9	0.7	1.3				
COD	1.2	1.6	1.2	1.2	< 0.5	0.6	1.2	1.6				
SS	< 1	< 1	< 1	< 1	1	< 1	< 1	< 1				
大腸菌群数	49	49	790	56	1600	70	33	540				
全窒素	0.16	0.11	0.14	0.15	0.14	0.28	0.16	0.23				
全燐	0.005	< 0.003	0.004	< 0.003	< 0.003	< 0.003	0.003	< 0.003				
その他項目												
前日の天候	晴れ	晴れ	晴れ	晴れ	晴れ	晴れ	曇り	晴れ				
クロロフィルa	< 1.0	< 1.0	< 1.0	< 1.0	< 1.0	< 1.0	< 1.0	< 1.0				
濁度	0.2	0.2	0.2	0.1	< 0.1	< 0.1	< 0.1	< 0.1				

調査年度	水域名				地点名					調査機関名			
2011	日中ダム				ダムサイトより200m上流地点の最深部					河川整備課			
項目	(1)	(1)	(1)	(2)	(2)	(2)	(3)	(3)	(3)	(4)	(4)	(4)	
一般項目													
採取月日	4/14			5/19			6/9			7/14			
採取時刻	10:45			10:45			10:45			10:45			
天候	晴れ			晴れ			晴れ			晴れ			
気温	14.7			20.8			25.5			29.2			
水温	6.1	3.9	7.2	13.5	4.5	6.8	17.0	5.0	6.0	25.0	5.3	7.1	
採取位置	表層	中層	底層	表層	中層	底層	表層	中層	底層	表層	中層	底層	
採取水深	0.5	27.04	54.08	0.5	27.49	54.93	0.5	24.64	45.28	0.5	21.74	43.47	
全水深	54.08			54.93			45.28			43.47			
透明度	4.0			1.8			3.1			2.1			
生活環境項目													
pH	6.9	6.5	6.4	7.3	6.6	6.4	6.9	6.6	6.4	7.0	6.5	6.4	
DO	12	11	< 0.5	11	10	0.8	9.9	9.8	1.0	11	10	1.2	
BOD	1.6	1.2	3.4	1.0	0.9	3.5	1.3	0.7	2.0	1.1	1.2	1.8	
COD	1.6	1.6	2.0	2.2	1.2	3.8	2.0	1.0	3.4	1.4	0.8	1.4	
SS	< 1	< 1	2	2	< 1	1	1	< 1	3	1	< 1	7	
大腸菌群数	0	0	0	23	8	5	23	23	23	130	2	17	
全窒素	0.21	0.16	1.6	0.24	0.20	1.4	0.10	0.23	1.1	< 0.05	0.07	1.0	
全燐	0.007	0.003	0.010	0.010	0.010	0.006	0.006	0.008	0.011	0.010	0.008	0.017	
その他項目													
前日の天候	晴れ			晴れ			晴れ			晴れ			
クロロフィルa	1.3	< 1.0	< 1.0	4.8	< 1.0	< 1.0	1.8	< 1.0	< 1.0	2.2	< 1.0	< 1.0	
濁度	1.6	0.7	2.0	2.7	0.4	2.1	1.5	0.5	2.0	1.4	0.3	7.6	
水色	12			13			13			13			

調査年度	水域名				地点名					調査機関名			
2011	日中ダム				ダムサイトより200m上流地点の最深部					河川整備課			
項目	(5)	(5)	(5)	(6)	(6)	(6)	(7)	(7)	(7)	(8)	(8)	(8)	
一般項目													
採取月日	8/11			9/8			10/13			11/10			
採取時刻	10:45			10:45			10:40			10:45			
天候	曇り			曇り			曇り			晴れ			
気温	28.4			28.2			15.7			9.0			
水温	22.5	5.5	7.7	17.8	6.0	7.4	14.5	6.0	7.4	12.5	6.0	7.1	
採取位置	表層	中層	底層	表層	中層	底層	表層	中層	底層	表層	中層	底層	
採取水深	0.5	20.83	41.66	0.5	15.72	31.44	0.5	19.76	39.52	0.5	17.97	35.93	
全水深	41.66			31.44			39.52			35.93			
透明度	1.8			1.0			2.3			5.1			
生活環境項目													
pH	6.9	6.5	6.3	6.9	6.5	6.2	6.9	6.4	6.2	6.9	6.5	6.4	
DO	8.7	7.5	1.4	9.8	5.5	3.1	10	5.0	1.0	9.4	3.3	1.2	
BOD	1.6	1.8	2.1	1.5	1.2	2.8	1.7	0.6	3.7	1.3	1.1	3.4	
COD	< 0.5	1.2	1.6	2.6	2.0	3.4	2.8	1.8	3.6	1.8	1.6	4.0	
SS	2	2	4	3	1	4	1	3	5	< 1	1	4	
大腸菌群数	140	130	130	23	8	13	79	8	23	49	33	23	
全窒素	< 0.05	0.20	0.72	0.39	0.34	0.90	0.24	0.26	1.1	0.20	0.40	1.1	
全燐	0.016	0.011	0.012	0.015	0.012	0.012	0.012	0.012	0.014	< 0.003	0.004	0.025	
その他項目													
前日の天候	晴れ			晴れ			曇り			晴れ			
クロロフィルa	1.6	< 1.0	< 1.0	1.9	< 1.0	< 1.0	< 1.0	< 1.0	< 1.0	1.6	< 1.0	< 1.0	
濁度	2.0	3.0	7.5	6.0	2.6	7.7	2.8	3.2	5.6	0.9	2.5	3.0	
水色	13			14			13			13			

調査年度	水域名				地点名				調査機関名			
2011	日中ダム				押切川(ダム放流口)				河川整備課			
項目	(1)	(2)	(3)	(4)	(5)	(6)	(7)	(8)				
一般項目												
採取月日	12/8	1/12	2/9	3/1								
採取時刻	12:30	13:10	14:40	12:10								
天候	曇り	晴れ	雪	晴れ								
気温	3.5	−0.5	−2.3	5.0								
水温	6.8	3.5	3.0	3.0								
採取位置	2割水深	2割水深	2割水深	2割水深								
透視度	>50	>50	>50	>50								
生活環境項目												
pH	7.0	7.1	7.0	6.8								
DO	12	12	13	13								
BOD	2.1	1.4	0.7	1.4								
COD	1.2	0.6	0.8	1.0								
SS	1	< 1	< 1	2								
大腸菌群数	14	13	46	5								
全窒素	0.21	0.22	0.25	0.30								
全燐	0.005	0.005	0.004	< 0.003								
その他項目												
前日の天候	曇り	曇り	曇り	雪								
クロロフィルa	< 1.0	1.3	< 1.0	< 1.0								
濁度	1.4	0.9	0.7	0.5								

調査年度	水域名				地点名				調査機関名			
2011	こまちダム				黒森川(ダム流入部)				河川整備課			
項目	(1)	(2)	(3)	(4)	(5)	(6)	(7)	(8)	(9)	(10)	(11)	(12)
一般項目												
採取月日	4/8	5/17	6/7	7/7	8/3	9/9	10/14	11/4	12/5	1/4	2/2	3/1
採取時刻	10:17	8:50	9:01	13:39	8:34	9:51	9:24	9:25	10:22	10:30	11:48	9:14
天候	晴れ	曇り	曇り	曇り	曇り	晴れ	曇り	晴れ	曇り	晴れ	晴れ	晴れ
気温	15.0	15.4	19.4	24.8	20.1	27.2	15.0	12.2	5.1	−2.1	−2.4	2.5
水温	10.0	12.1	13.4	17.3	16.0	16.4	12.7	12.2	8.0	4.5	2.0	4.5
流量	0.064	0.018	0.012	0.006	0.006	0.036	0.044	0.033	0.034	0.026	0.022	0.070
採取位置	流心	流心	流心	流心	流心	流心	流心	流心	流心	流心	流心	流心
透視度	> 1	0.26	0.26	> 1	0.90	0.83	> 1	> 1	> 1	> 1	> 1	> 1
生活環境項目												
pH	7.3	7.2	7.1	7.0	7.2	7.2	7.2	7.4	7.2	7.2	7.2	7.2
DO	10	9.6	9.0	7.8	8.4	8.4	10	9.8	10	12	12	11
BOD	2.0	1.0	0.9	< 0.5	0.6	< 0.5	1.1	0.8	1.0	1.5	2.0	1.6
COD	4.5	4.1	2.1	2.2	3.7	3.8	2.3	2.7	2.0	1.4	1.8	2.2
SS	5	14	1	2	6	12	16	13	3	2	3	4
大腸菌群数	9200	330	490	1100	1700	7000	790	9200	200	130	130	790
全窒素	0.66	1.0	1.3	2.0	0.75	1.4	0.71	0.73	0.65	0.71	0.75	0.67
全燐	0.020	0.10	0.019	0.024	0.027	0.048	0.028	0.038	0.006	0.013	0.022	0.016
全亜鉛	0.002	0.003	0.002	0.004	0.002	0.006	0.004	0.004	0.002	0.002	0.002	0.011
健康項目												
硝酸性窒素	0.5	0.7	1.0	1.8	0.5	0.6	0.5	0.5	0.5	0.5	0.5	0.5
亜硝酸性窒素	< 0.1	< 0.1	< 0.1	< 0.1	< 0.1	< 0.1	< 0.1	< 0.1	< 0.1	< 0.1	< 0.1	< 0.1
硝酸性窒素及び亜硝酸性窒素	0.6	0.8	1.1	1.9	0.6	0.7	0.6	0.6	0.6	0.6	0.6	0.6
特殊項目												
溶解性鉄	0.1	< 0.1	0.2	0.2	0.2	0.1	0.1	0.1	0.1	0.1	0.1	0.1
溶解性マンガン	0.08	0.08	0.10	0.13	0.05	0.04	0.06	0.07	0.05	0.06	0.07	0.06
その他項目												
アンモニア性窒素	< 0.1	< 0.1	0.1	0.1	< 0.1	< 0.1	< 0.1	< 0.1	< 0.1	0.1	< 0.1	< 0.1
オルトりん酸態りん	0.005	0.014	0.009	0.014	0.012	0.014	0.007	0.006	0.006	0.005	0.011	0.012
クロロフィルa	1.8	2.4	< 1.0	< 1.0	< 1.0	< 1.0	< 1.0	< 1.0	< 1.0	< 1.0	< 1.0	< 1.0
濁度	3.2	21	1.2	1.2	3.7	4.9	5.6	5.5	2.3	1.8	1.9	2.1

調査年度	水域名				地点名				調査機関名			
2011	こまちダム				沢目木川(ダム流入部)				河川整備課			
項目	(1)	(2)	(3)	(4)	(5)	(6)	(7)	(8)	(9)	(10)	(11)	(12)
一般項目												
採取月日	4/8	5/17	6/7	7/7	8/3	9/9	10/14	11/4	12/5	1/4	2/2	3/1
採取時刻	9:56	8:35	8:47	13:21	8:03	9:31	9:07	9:37	10:29	10:49	11:24	8:54
天候	晴れ	曇り	曇り	曇り	曇り	晴れ	曇り	晴れ	曇り	晴れ	晴れ	晴れ
気温	14.9	15.6	19.1	27.7	20.9	26.8	15.2	13.3	8.0	6.0	−1.1	4.0
水温	9.9	12.3	13.5	18.5	15.7	16.1	12.4	12.1	8.0	5.0	2.5	4.7
流量	0.038	0.022	0.024	0.022	0.022	0.025	0.074	0.024	0.028	0.022	0.015	0.020
採取位置	流心	流心	流心	流心	流心	流心	流心	流心	流心	流心	流心	流心
透視度	> 1	> 1	> 1	> 1	> 1	> 1	0.84	> 1	> 1	> 1	> 1	> 1
生活環境項目												
pH	7.3	7.2	7.3	7.2	7.1	7.2	7.3	7.4	7.2	7.1	7.1	7.2
DO	10	9.8	8.7	8.2	8.5	8.6	10	10	11	12	12	11
BOD	1.7	1.0	1.4	< 0.5	< 0.5	< 0.5	0.6	1.1	1.0	1.7	1.7	1.5
COD	3.0	3.1	2.8	2.9	4.4	2.8	1.8	2.3	1.8	2.0	2.5	2.0
SS	3	4	2	3	11	2	2	2	1	4	10	1
大腸菌群数	1300	170	2200	1700	3500	1300	270	16000	200	50	0	230
全窒素	0.39	0.87	0.47	0.39	0.49	1.0	0.40	0.46	0.39	0.57	0.50	0.41
全燐	0.020	0.075	0.033	0.041	0.041	0.026	0.021	0.025	0.011	0.048	0.037	0.018
全亜鉛	0.002	0.003	0.002	0.003	0.003	0.003	0.002	0.002	< 0.001	0.002	0.003	0.003
健康項目												
硝酸性窒素	0.2	0.5	0.2	0.2	0.2	0.3	0.3	0.3	0.3	0.3	0.2	0.3
亜硝酸性窒素	< 0.1	< 0.1	< 0.1	< 0.1	< 0.1	< 0.1	< 0.1	< 0.1	< 0.1	< 0.1	< 0.1	< 0.1
硝酸性窒素及び亜硝酸性窒素	0.3	0.6	0.3	0.3	0.3	0.4	0.4	0.4	0.4	0.4	0.3	0.4
特殊項目												
溶解性鉄	< 0.1	0.1	0.1	< 0.1	0.1	0.1	< 0.1	< 0.1	< 0.1	< 0.1	< 0.1	< 0.1
溶解性マンガン	< 0.02	0.02	0.03	< 0.02	< 0.02	< 0.02	< 0.02	0.02	< 0.02	< 0.02	0.02	0.02
その他項目												
アンモニア性窒素	< 0.1	0.2	< 0.1	< 0.1	< 0.1	< 0.1	< 0.1	< 0.1	< 0.1	0.2	< 0.1	< 0.1
オルトりん酸態りん	0.007	0.032	0.017	0.024	0.016	0.014	0.013	0.014	0.010	0.014	0.010	0.007
クロロフィルa	1.9	1.4	1.2	1.4	1.2	< 1.0	< 1.0	< 1.0	< 1.0	1.0	1.4	< 1.0
濁度	1.8	5.9	1.3	1.2	2.1	1.0	1.1	1.9	0.9	3.9	3.2	2.2

調査年度	水域名				地点名				調査機関名			
2011	こまちダム				貯水池内基準地点				河川整備課			
項目	(1)	(1)	(1)	(2)	(2)	(2)	(3)	(3)	(3)	(4)	(4)	(4)
一般項目												
採取月日	4/8			5/17			6/7			7/7		
採取時刻	9:27	9:30	9:32	10:17	10:23	10:27	10:13	10:15	10:19	14:47	14:49	14:51
天候	晴れ			曇り			曇り			曇り		
気温	12.2			15.8			20.8			28.4		
水温	9.7	7.6	6.9	16.4	14.7	9.6	20.9	14.9	11.2	27.2	16.2	12.6
採取位置	表層	中層	底層	表層	中層	底層	表層	中層	底層	表層	中層	底層
採取水深	0.5	4.0	8.0	0.5	5.0	10.0	0.5	5.0	9.0	0.5	5.0	8.0
全水深	9.10			10.60			9.50			9.60		
透明度	1.00			1.10			1.10			1.00		
生活環境項目												
pH	7.8	7.6	7.5	8.0	7.6	7.0	8.3	7.1	7.0	8.4	6.9	6.9
DO	11	11	10	10	9.6	4.9	9.7	3.3	< 0.5	8.4	1.0	< 0.5
BOD	3.3	1.7	1.5	2.7	2.1	1.2	1.9	1.3	2.1	1.6	1.1	0.6
COD	4.7	2.9	2.8	3.7	3.6	3.1	5.3	3.8	4.2	5.0	4.6	4.8
SS	5	3	4	5	4	8	3	3	12	4	7	10
大腸菌群数	0	0	0	0	30	20	20	0	20	0	140	80
全窒素	0.63	0.47	0.44	0.37	0.33	0.36	0.45	0.34	0.60	0.33	0.33	0.67
全燐	0.024	0.014	0.015	0.030	0.025	0.026	0.030	0.023	0.026	0.026	0.028	0.021
全亜鉛	0.004	0.002	0.002	0.003	0.003	0.003	0.12	0.007	0.005	0.006	0.004	0.006
特殊項目												
溶解性鉄	< 0.1	< 0.1	< 0.1	< 0.1	< 0.1	< 0.1	< 0.1	< 0.1	< 0.1	< 0.1	< 0.1	< 0.1
溶解性マンガン	< 0.02	< 0.02	< 0.02	< 0.02	< 0.02	< 0.02	< 0.02	< 0.02	1.1	< 0.02	< 0.02	1.0
健康項目												
硝酸性窒素	0.2	0.2	0.2	< 0.1	< 0.1	0.1	< 0.1	< 0.1	< 0.1	< 0.1	< 0.1	< 0.1
亜硝酸性窒素	< 0.1	< 0.1	< 0.1	< 0.1	< 0.1	< 0.1	< 0.1	< 0.1	< 0.1	< 0.1	< 0.1	< 0.1
硝酸性窒素及び亜硝酸性窒素	0.3	0.3	0.3	< 0.2	< 0.2	0.2	< 0.2	< 0.2	< 0.2	< 0.2	< 0.2	< 0.2
その他項目												
アンモニア性窒素	< 0.1	< 0.1	< 0.1	0.1	< 0.1	0.1	< 0.1	< 0.1	0.1	< 0.1	0.1	0.2
オルトりん酸態りん	< 0.003	< 0.003	< 0.003	0.006	< 0.003	0.004	0.005	0.004	< 0.003	< 0.003	< 0.003	< 0.003
クロロフィルa	38	11	8	14	13	5.5	8.8	5.4	3.1	6.4	16	8.4
濁度	8.4	5.8	7.2	6.2	5.4	7.7	5.7	5.5	13.7	5.9	7.0	10.7
水色	15			14			14			5		

調査年度	水域名				地点名				調査機関名			
2011	こまちダム				貯水池内基準地点				河川整備課			
項目	(5)	(5)	(5)	(6)	(6)	(6)	(7)	(7)	(7)	(8)	(8)	(8)
一般項目												
採取月日	8/3			9/9			10/14			11/4		
採取時刻	11:00	11:03	11:06	11:19	11:22	11:26	8:42	8:44	8:47	8:37	8:39	8:41
天候	曇り			晴れ			曇り			晴れ		
気温	21.6			26.7			13.8			12.1		
水温	22.8	17.0	11.8	24.9	18.7	12.1	17.7	15.1	14.3	13.9	13.5	12.5
採取位置	表層	中層	底層	表層	中層	底層	表層	中層	底層	表層	中層	底層
採取水深	0.5	5.0	9.0	0.5	5.0	9.0	0.5	5.0	9.0	0.5	5.0	9.0
全水深	10.40			9.60			9.60			9.60		
透明度	1.50			1.20			0.90			1.20		
生活環境項目												
pH	7.7	6.9	6.9	8.0	6.9	6.9	7.7	7.4	6.9	7.6	7.4	7.2
DO	8.1	0.5	< 0.5	8.8	1.3	< 0.5	10	9.2	4.6	9.9	8.5	7.1
BOD	1.4	1.0	1.6	1.5	1.1	1.2	2.1	1.7	3.0	2.2	1.2	1.7
COD	5.4	5.8	7.5	5.2	5.4	7.2	3.9	3.9	6.1	4.1	3.7	4.0
SS	2	13	11	5	16	17	7	9	41	6	7	15
大腸菌群数	940	140	900	130	210	700	110	40	230	20	110	40
全窒素	0.33	0.45	1.0	0.35	0.38	1.1	0.68	0.54	0.82	0.41	0.39	0.45
全燐	0.029	0.032	0.031	0.024	0.043	0.046	0.027	0.025	0.058	0.029	0.025	0.035
全亜鉛	0.003	0.003	0.004	0.003	0.004	0.005	0.003	0.003	0.004	0.002	0.002	0.004
特殊項目												
溶解性鉄	0.1	< 0.1	1.2	< 0.1	< 0.1	1.1	< 0.1	< 0.1	< 0.1	< 0.1	< 0.1	< 0.1
溶解性マンガン	< 0.02	< 0.02	1.8	< 0.02	< 0.02	1.6	< 0.02	< 0.02	0.04	< 0.02	< 0.02	0.07
健康項目												
硝酸性窒素	< 0.1	< 0.1	< 0.1	< 0.1	< 0.1	< 0.1	0.1	0.1	0.1	< 0.1	< 0.1	< 0.1
亜硝酸性窒素	< 0.1	< 0.1	< 0.1	< 0.1	< 0.1	< 0.1	< 0.1	< 0.1	< 0.1	< 0.1	0.1	0.1
硝酸性窒素及び亜硝酸性窒素	< 0.2	< 0.2	< 0.2	< 0.2	< 0.2	< 0.2	0.2	0.2	0.2	< 0.2	0.2	0.2
その他項目												
アンモニア性窒素	< 0.1	< 0.1	0.5	< 0.1	< 0.1	0.7	< 0.1	< 0.1	< 0.1	< 0.1	< 0.1	< 0.1
オルトりん酸態りん	< 0.003	< 0.003	< 0.005	< 0.003	< 0.003	< 0.005	0.004	0.003	< 0.003	0.004	< 0.003	< 0.003
クロロフィルa	12	25	6.0	5.6	14	16	18	18	51	23	19	20
濁度	3.2	15.1	18.7	6.8	18.8	30.4	8.7	10.1	39.3	7.8	9.6	18.8
水色	15			6			14			16		

調査年度	水域名				地点名				調査機関名			
2011	こまちダム				貯水池内基準地点				河川整備課			
項目	(9)	(9)	(9)									
一般項目												
採取月日	12/5											
採取時刻	9:18	9:21	9:25									
天候	曇り											
気温	2.3											
水温	6.6	6.6	6.6									
採取位置	表層	中層	底層									
採取水深	0.5	5.0	8.0									
全水深	9.30											
透明度	0.60											
生活環境項目												
pH	7.3	7.4	7.4									
DO	10	10	10									
BOD	2.3	2.1	2.1									
COD	4.6	3.4	4.6									
SS	12	14	14									
大腸菌群数	0	40	50									
全窒素	0.52	0.53	0.59									
全燐	0.006	0.006	0.005									
全亜鉛	0.006	0.002	0.004									
特殊項目												
溶解性鉄	< 0.1	< 0.1	< 0.1									
溶解性マンガン	< 0.02	0.05	< 0.02									
健康項目												
硝酸性窒素	0.1	0.1	0.1									
亜硝酸性窒素	< 0.1	< 0.1	< 0.1									
硝酸性窒素及び亜硝酸性窒素	0.2	0.2	0.2									
その他項目												
アンモニア性窒素	< 0.1	< 0.1	< 0.1									
オルトりん酸態りん	< 0.003	< 0.003	< 0.003									
クロロフィルa	20	23	21									
濁度	15.9	16.3	16.6									
水色	14											

調査年度	水域名				地点名				調査機関名			
2011	こまちダム				ダム放流部				河川整備課			
項目	(1)	(2)	(3)	(4)	(5)	(6)	(7)	(8)	(9)	(10)	(11)	(12)
一般項目												
採取月日	4/8	5/17	6/7	7/7	8/3	9/9	10/14	11/4	12/5	1/4	2/2	3/1
採取時刻	10:31	9:33	9:13	13:43	9:46	10:09	9:43	9:07	9:55	11:00	12:27	9:40
天候	晴れ	曇り	曇り	曇り	曇り	晴れ	曇り	晴れ	曇り	晴れ	晴れ	晴れ
気温	14.8	15.5	20.1	24.9	20.7	25.5	14.9	12.3	5.1	−1.2	−3.0	3.5
水温	11.0	16.3	18.9	22.4	18.3	23.6	15.0	13.6	6.7	3.0	2.5	3.5
流量	0.099	0.071	0.059	0.053	0.053	0.080	0.062	0.303	0.090	0.072	0.020	0.033
採取位置	流心	流心	流心	流心	流心	流心	流心	流心	流心	流心	流心	流心
透視度	0.58	> 1	> 1	0.88	1	> 1	0.74	0.35	0.39	> 1	> 1	> 1
生活環境項目												
pH	7.6	7.5	7.4	7.4	7.5	7.4	7.5	7.5	7.5	7.4	7.3	7.4
DO	10	8.4	7.3	10	7.3	6.8	9.6	9.6	11	12	11	11
BOD	3.8	1.8	1.5	1.0	0.7	1.0	1.2	1.3	2.0	2.6	1.8	2.2
COD	5.0	3.5	3.8	4.2	5.3	4.9	3.6	3.8	4.1	2.9	2.2	3.4
SS	6	4	2	6	2	4	6	12	8	3	2	3
大腸菌群数	330	0	170	110	11000	500	220	220	20	40	0	170
全窒素	0.75	0.33	0.38	0.33	0.32	0.45	1.8	0.41	0.52	0.52	0.49	0.46
全燐	0.027	0.024	0.022	0.026	0.025	0.031	0.026	0.030	0.006	0.024	0.015	0.017
その他項目												
クロロフィルa	45	8.3	2.4	5.9	5.5	6.8	10	19	18	6.4	6.3	10
濁度	9.4	4.3	3.4	5.4	2.1	5.1	5.5	15.0	11.0	4.0	3.0	1.2

調査年度	水域名				地点名				調査機関名			
2011	小玉ダム				小玉川(ダム流入前)				河川整備課			
項目	(1)	(2)	(3)	(4)	(5)	(6)	(7)	(8)	(9)	(10)	(11)	(12)
一般項目												
採取月日	4/11	5/9	6/6	7/4	8/1	9/5	10/17	11/15	12/5	1/5	2/13	3/2
採取時刻	9:50	9:42	9:58	9:47	9:55	10:00	10:04	9:47	9:51	9:45	10:12	10:20
天候	晴れ	晴れ	晴れ	曇り	曇り	晴れ	晴れ	晴れ	晴れ	晴れ	晴れ	曇り
気温	17.0	22.0	22.0	25.8	23.0	26.1	19.0	10.0	9.0	1.8	4.0	6.0
水温	10.4	12.8	16.0	19.0	17.6	18.2	14.5	10.8	7.5	3.0	2.2	4.5
流量	–	–	–	–	–	–	–	–	–	–	–	–
採取位置	流心	流心	流心	流心	流心	流心	流心	流心	流心	流心	流心	流心
透視度	> 0.50	> 0.50	0.45	> 0.50	> 0.50	> 0.50	> 0.50	> 0.50	> 0.50	> 0.50	> 0.50	> 0.50
生活環境項目												
pH	7.4	7.3	7.3	7.6	7.4	7.3	7.3	7.4	7.4	7.5	7.5	7.5
DO	11	10	9.8	10	9.3	8.5	9.9	10	11	12	13	12
BOD	1.3	1.1	2.4	0.9	0.7	0.8	0.6	1.0	0.6	1.1	0.6	0.8
COD	1.5	0.9	3.3	1.9	3.4	2.3	1.8	2.4	1.8	1.2	1.1	1.7
SS	< 1	2	5	< 1	3	8	2	1	< 1	< 1	< 1	1
大腸菌群数	7900	1100	4600	13000	35000	7900	4900	1700	790	170	78	20
全窒素	0.34	0.55	0.67	0.46	0.64	0.78	0.50	0.48	0.52	0.45	0.47	0.50
全燐	0.013	0.034	0.041	0.030	0.036	0.042	0.020	0.015	0.016	0.013	0.017	0.018
全亜鉛	0.001	< 0.001	0.002	0.009	0.012	0.004	0.003	0.002	0.001	0.002	0.007	0.002
その他項目												
前日の天候	晴れ	晴れ	雨	晴れ	曇り	雨	晴れ	晴れ	晴れ	晴れ	晴れ	晴れ
クロロフィルa	< 1.0	< 1.0	< 1.0	< 1.0	< 1.0	< 1.0	< 1.0	< 1.0	< 1.0	< 1.0	< 1.0	< 1.0
濁り	透明	微濁	微濁	透明	透明	透明	透明	透明	透明	透明	透明	透明
濁度	0.9	2.9	6.9	1.4	3.7	8.2	2.8	1.7	1.3	0.6	0.8	1.2

調査年度	水域名				地点名				調査機関名			
2011	小玉ダム				貯水池内基準地点				河川整備課			
項目	(1)	(1)	(1)	(2)	(2)	(2)	(3)	(3)	(3)	(4)	(4)	(4)
一般項目												
採取月日	4/11			5/9			6/6			7/4		
採取時刻	9:20	9:25	9:30	9:15	9:20	9:25	9:29	9:15	9:21	9:15	9:20	9:25
天候	晴れ			晴れ			晴れ			曇り		
気温	16.6			20.0			23.5			27.0		
水温	9.7	5.0	4.7	13.6	5.7	5.0	18.1	5.5	5.2	23.9	5.7	5.1
採取位置	表層	中層	底層	表層	中層	底層	表層	中層	底層	表層	中層	底層
採取水深	0.5	28.0	55.0	0.5	28.0	55.0	0.5	28.0	55.0	0.5	28.0	55.0
全水深	56.0			56.0			56.0			56.0		
透明度	3.0			1.3			1.5			2.0		
生活環境項目												
pH	7.7	7.3	6.9	8.7	7.1	6.7	8.1	7.1	6.7	9.5	7.2	6.8
DO	13	11	3.2	12	10	3.6	11	8.4	2.2	13	8.7	3.7
BOD	2.3	1.4	1.1	2.8	1.4	1.1	2.5	1.8	1.4	3.0	1.4	1.5
COD	2.0	< 0.5	2.5	2.2	< 0.5	1.0	2.9	1.3	0.8	3.0	1.4	1.7
SS	2	1	7	5	< 1	5	2	1	1	4	1	1
大腸菌群数	230	20	0	45	0	0	78	0	0	170	45	140
全窒素	0.41	0.54	0.97	0.47	0.62	1.0	0.46	0.63	0.93	0.34	0.56	0.86
全燐	0.012	0.013	0.047	0.033	0.009	0.025	0.025	0.005	0.013	0.029	0.006	0.022
全亜鉛	0.001	0.003	0.004	0.001	0.001	0.002	0.002	0.005	0.003	0.004	0.014	0.011
その他項目												
前日の天候	晴れ			晴れ			雨			晴れ		
クロロフィルa	7.5	< 1.0	< 1.0	29	< 1.0	< 1.0	10	< 1.0	< 1.0	9.7	< 1.0	< 1.0
濁り	透明	透明	濁	透明	透明	透明	透明	透明	透明	透明	透明	透明
濁度	2.7	1.6	12	6.1	0.9	6.2	3.6	1.2	2.2	3.4	1.6	2.0
水色	18	–	–	18	–	–	14	–	–	16	–	–

調査年度	水域名				地点名				調査機関名			
2011	小玉ダム				貯水池内基準地点				河川整備課			
項目	(5)	(5)	(5)	(6)	(6)	(6)	(7)	(7)	(7)	(8)	(8)	(8)
一般項目												
採取月日	8/1			9/5			10/17			11/15		
採取時刻	9:10	9:15	9:20	9:10	9:20	9:30	9:50	9:44	9:47	9:15	9:20	9:25
天候	曇り			晴れ			晴れ			晴れ		
気温	23.0			26.0			19.0			11.0		
水温	22.4	6.3	5.9	21.5	5.7	5.2	15.8	6.2	6.0	12.2	6.4	6.2
採取位置	表層	中層	底層	表層	中層	底層	表層	中層	底層	表層	中層	底層
採取水深	0.5	28.0	55.0	0.5	28.0	55.0	0.5	28.0	55.0	0.5	28.0	55.0
全水深	56.0			56.0			56.0			56.0		
透明度	1.5			1.5			1.7			3.5		
生活環境項目												
pH	9.0	6.9	7.0	7.7	6.9	6.9	8.0	6.8	6.7	7.7	6.8	6.8
DO	12	6.8	1.1	8.2	6.6	0.9	12.0	4.4	0.9	10	3.0	1.4
BOD	2.3	1.0	1.3	1.3	2.4	1.3	1.9	0.7	0.7	1.4	1.0	1.1
COD	2.9	< 0.5	2.6	4.4	1.3	1.1	2.6	2.1	1.8	2.0	1.5	0.9
SS	2	< 1	2	4	2	2	2	3	7	2	2	3
大腸菌群数	3500	230	270	3500	490	460	1100	790	790	78	130	230
全窒素	0.42	0.65	0.74	0.63	0.84	0.65	0.57	0.62	0.68	0.46	0.63	0.71
全燐	0.029	0.004	0.026	0.040	0.007	0.010	0.023	0.010	0.022	0.009	0.007	0.012
全亜鉛	0.008	0.009	0.012	0.007	0.016	0.007	0.004	0.006	0.005	0.002	0.003	0.003
その他項目												
前日の天候	曇り			雨			晴れ			晴れ		
クロロフィルa	14	< 1.0	< 1.0	< 1.0	< 1.0	< 1.0	17	< 1.0	< 1.0	7.9	< 1.0	< 1.0
濁り	透明	透明	透明	透明	透明	透明	透明	透明	微濁	透明	透明	透明
濁度	3.6	1.0	3.6	6.1	2.0	3.2	3.6	3.7	9.2	2.3	1.6	3.4
水色	18	–	–	15	–	–	15	–	–	19	–	–

調査年度	水域名				地点名				調査機関名			
2011	小玉ダム				貯水池内基準地点				河川整備課			
項目	(9)	(9)	(9)	(10)	(10)	(10)	(11)	(11)	(11)	(12)	(12)	(12)
一般項目												
採取月日	12/5			1/5			2/13			3/2		
採取時刻	9:15	9:20	9:25	9:15	9:20	9:25	9:35	9:40	9:45	9:45	9:35	9:40
天候	晴れ			晴れ			晴れ			曇り		
気温	6.0			2.0			4.0			5.0		
水温	8.7	7.5	6.3	4.4	4.4	4.8	2.5	2.8	3.8	3.4	3.5	4.1
採取位置	表層	中層	底層	表層	中層	底層	表層	中層	底層	表層	中層	底層
採取水深	0.5	28.0	55.0	0.5	28.0	55.0	0.5	28.0	55.0	0.5	28.0	55.0
全水深	56.0			56.0			56.0			56.0		
透明度	2.5			2.5			2.6			3.0		
生活環境項目												
pH	7.4	7.3	6.8	7.6	7.6	7.6	7.7	7.6	7.4	7.5	7.5	7.5
DO	10	9.1	0.8	12	12	13	13	13	10	13	12	12
BOD	0.9	1.8	1.4	1.5	1.5	1.3	0.7	0.8	0.8	1.2	1.1	0.8
COD	2.1	1.9	1.9	1.0	1.1	0.8	1.8	1.8	1.8	1.6	1.9	1.4
SS	2	3	3	2	2	2	2	2	4	2	2	4
大腸菌群数	330	790	68	0	78	45	0	0	0	0	0	0
全窒素	0.54	0.56	0.74	0.46	0.48	0.46	0.43	0.47	0.53	0.45	0.50	0.56
全燐	0.012	0.015	0.014	0.012	0.013	0.014	0.014	0.014	0.020	0.014	0.014	0.019
全亜鉛	0.002	0.003	0.003	0.002	0.004	0.004	0.003	0.004	0.006	0.002	0.004	0.003
その他項目												
前日の天候	晴れ			晴れ			晴れ			晴れ		
クロロフィルa	5.2	2.9	< 1.0	13	13	12	9.3	7.4	2.7	3.2	2.4	2.1
濁り	透明	透明	透明	透明	透明	透明	透明	透明	透明	透明	透明	透明
濁度	2.4	3.0	4.1	2.4	2.6	2.6	3.3	3.1	4.0	2.3	2.6	4.2
水色	18	–	–	15	–	–	15	–	–	15	–	–

調査年度	水域名				地点名				調査機関名			
2011	小玉ダム				小玉川(ダム放流口)				河川整備課			
項目	(1)	(2)	(3)	(4)	(5)	(6)	(7)	(8)	(9)	(10)	(11)	(12)
一般項目												
採取月日	4/11	5/9	6/6	7/4	8/1	9/5	10/17	11/15	12/5	1/5	2/13	3/2
採取時刻	10:20	10:22	10:36	8:40	10:20	10:40	10:30	8:40	8:35	8:35	10:45	10:54
天候	晴れ	晴れ	晴れ	曇り	曇り	晴れ	晴れ	晴れ	晴れ	晴れ	晴れ	曇り
気温	17.4	23.0	26.0	27.0	25.5	31.0	20.0	9.6	7.4	3.6	4.5	8.0
水温	7.6	13.8	18.0	21.2	20.8	21.0	15.5	11.8	8.6	4.0	2.0	3.5
流量	–	–	–	–	–	–	–	–	–	–	–	–
採取位置	流心	流心	流心	流心	流心	流心	流心	流心	流心	流心	流心	流心
透視度	> 0.50	> 0.50	> 0.50	> 0.50	> 0.50	> 0.50	> 0.50	> 0.50	> 0.50	> 0.50	> 0.50	> 0.50
生活環境項目												
pH	7.5	8.0	7.9	8.8	7.6	7.5	7.5	7.6	7.4	7.6	7.6	7.6
DO	12	11	10	11	8.9	7.7	11	9.9	9.8	13	13	13
BOD	1.6	2.4	1.6	2.3	1.3	1.1	0.8	1.1	0.9	1.3	0.9	0.9
COD	1.8	2.1	2.6	3.0	3.1	3.1	1.8	0.7	1.0	1.0	2.1	1.5
SS	1	5	2	4	2	8	2	2	2	2	7	2
大腸菌群数	45	78	78	330	7900	11000	1700	2200	700	0	20	0
全窒素	0.47	0.47	0.45	0.38	0.56	0.64	0.56	0.50	0.55	0.46	0.45	0.48
全燐	0.012	0.032	0.020	0.026	0.021	0.045	0.017	0.008	0.013	0.014	0.020	0.013
全亜鉛	0.001	< 0.001	0.001	0.009	0.008	0.012	0.003	0.002	0.001	0.003	0.004	0.003
その他項目												
前日の天候	晴れ	晴れ	雨	晴れ	曇り	雨	晴れ	晴れ	晴れ	晴れ	晴れ	晴れ
クロロフィルa	4.0	23	6.0	21	5.2	< 1.0	1.6	4.4	4.5	13	9.5	2.8
濁り	透明	微濁	微濁	透明	透明	微濁	微濁	透明	透明	透明	微濁	透明
濁度	2.1	5.5	3.4	4.4	3.9	10.0	3.6	2.2	3.1	2.7	4.3	2.5

調査年度	水域名				地点名				調査機関名			
2011	田島ダム				流入部				河川整備課			
項目	(1)	(2)	(3)	(4)	(5)	(6)	(7)	(8)	(9)	(10)	(11)	(12)
一般項目												
採取月日	4/15	5/9	6/8	7/25	8/18	9/14	10/5	11/2	12/7			
採取時刻	11:19	11:21	13:51	10:49	9:37	10:37	10:43	10:22	12:57			
天候	晴れ	晴れ	晴れ	曇り	曇り	晴れ	曇り	晴れ	曇り			
気温	16.8	17.8	21.2	20.3	27.8	23.3	13.1	11.1	2.3			
水温	8.0	10.7	16.6	15.9	18.3	15.9	10.5	9.4	6.5			
流量	0.79	0.39	0.08	0.09	0.09	0.09	0.10	0.07	0.17			
採取位置	流心	流心	流心	流心	流心	流心	流心	流心	流心			
透視度	> 1	> 1	> 1	> 1	> 1	> 1	> 1	> 1	> 1			
生活環境項目												
pH	6.9	6.9	7.3	7.1	7.2	7.2	7.1	7.2	7.0			
DO	10	10	9.3	8.8	8.7	9.0	10	10	11			
BOD	0.6	1.2	0.4	0.1	0.1	0.1	0.3	0.7	1.0			
COD	1.5	1.3	1.6	1.8	1.6	1.6	1.3	1.6	1.3			
SS	< 1	< 1	< 1	< 1	< 1	< 1	< 1	< 1	< 1			
大腸菌群数	0	0	20	80	230	330	20	20	0			
全窒素	0.37	0.16	0.22	0.40	0.23	0.19	0.18	0.08	0.20			
全燐	0.006	0.004	0.008	0.008	0.006	0.005	0.006	0.003	0.003			
その他項目												
クロロフィルa	0.6	0.5	0.8	0.6	0.5	0.5	0.5	0.5	0.9			
濁度	0.6	0.5	0.4	0.4	0.1	0.3	0.2	0.2	0.2			

調査年度	水域名				地点名				調査機関名			
2011	田島ダム				ダムサイト				河川整備課			
項目	(1)	(1)	(1)	(2)	(2)	(2)	(3)	(3)	(3)	(4)	(4)	(4)
一般項目												
採取月日	4/15			5/9			6/8			7/25		
採取時刻	12:36	12:41	12:45	12:14	12:17	12:23	15:17	15:22	15:27	11:42	11:45	11:49
天候	晴れ			晴れ			晴れ			曇り		
気温	17.4			23.2			21.9			24.6		
水温	6.9	5.9	5.8	9.4	8.1	7.4	19.0	12.7	8.4	21.2	15.8	8.5
採取位置	表層	中層	底層	表層	中層	底層	表層	中層	底層	表層	中層	底層
採取水深	0.5	5.0	10.0	0.5	6.0	10.0	0.5	6.0	10.0	0.5	6.0	10.0
全水深	11.30				11.10			9.50			10.70	
透明度	3.50				4.30			3.00			2.20	
生活環境項目												
pH	6.8	6.8	6.8	6.8	6.7	6.8	7.8	7.6	6.8	7.6	7.2	6.4
DO	11	11	12	10	10	10	9.8	10	8.6	9.3	9.1	1.8
BOD	1.2	1.6	1.4	1.3	1.4	1.5	1.4	1.3	1.2	0.7	0.7	0.6
COD	1.5	1.6	1.6	1.2	1.6	1.5	2.4	2.1	2.2	2.5	2.8	2.9
SS	1	1	2	1	1	2	< 1	1	2	2	3	7
大腸菌群数	0	0	0	0	0	0	0	0	20	0	0	0
全窒素	0.38	0.40	0.39	0.18	0.24	0.19	0.21	0.24	0.29	0.30	0.35	0.43
全燐	0.007	0.007	0.008	0.004	0.005	0.005	0.008	0.009	0.009	0.009	0.009	0.014
その他項目												
クロロフィルa	0.9	1.3	1.1	0.5	1.1	0.8	4.6	4.8	8.8	6.5	12	4.2
濁度	1.4	1.4	1.7	1.1	1.3	1.6	2.9	2.3	3.1	4.3	4.5	7.3
水色	4				3			4			5	

調査年度	水域名				地点名				調査機関名			
2011	田島ダム				ダムサイト				河川整備課			
項目	(5)	(5)	(5)	(6)	(6)	(6)	(7)	(7)	(7)	(8)	(8)	(8)
一般項目												
採取月日	8/18			9/14			10/5			11/2		
採取時刻	10:30	10:34	10:36	11:38	11:43	11:45	11:25	11:28	11:31	11:03	11:04	11:07
天候	曇り			晴れ			曇り			晴れ		
気温	27.6			26.3			13.7			12.8		
水温	23.0	14.5	12.1	21.5	16.7	11.9	13.5	13.0	12.7	12.1	11.6	11.3
採取位置	表層	中層	底層	表層	中層	底層	表層	中層	底層	表層	中層	底層
採取水深	0.5	5.0	10.0	0.5	5.0	10.0	0.5	5.0	9.0	0.5	5.0	10.0
全水深	10.80			10.60			10.10			10.70		
透明度	3.50			4.40			2.70			5.50		
生活環境項目												
pH	7.5	7.2	6.5	7.2	7.0	6.4	7.1	7.0	6.9	6.9	6.9	6.8
DO	9.2	9.6	5.3	8.8	8.3	< 0.5	9.2	8.9	8.9	8.6	8.5	7.7
BOD	0.6	0.8	0.7	< 0.1	0.1	0.5	0.8	0.9	0.8	0.4	0.6	0.6
COD	2.2	2.2	2.7	2.0	2.4	2.8	2.1	2.1	2.5	2.2	2.2	2.7
SS	1	2	5	< 1	< 1	4	1	2	3	< 1	< 1	2
大腸菌群数	20	50	0	20	20	0	0	20	40	20	0	20
全窒素	0.20	0.45	0.37	0.30	0.28	0.50	0.37	0.32	0.35	0.21	0.19	0.22
全燐	0.008	0.009	0.011	0.005	0.007	0.020	0.008	0.009	0.010	0.004	0.004	0.007
その他項目												
クロロフィルa	1.8	5.5	3.0	1.0	2.4	1.4	2.4	3.3	1.6	2.5	2.5	1.8
濁度	0.4	1.5	4.2	0.8	1.2	4.6	1.7	1.6	2.1	1.2	1.2	2.7
水色	5			3			3			3		

調査年度	水域名				地点名				調査機関名			
2011	田島ダム				ダムサイト				河川整備課			
項目	(9)	(9)	(9)	(10)	(10)	(10)	(11)	(11)	(11)	(12)	(12)	(12)
一般項目												
採取月日	12/7											
採取時刻	12:37	12:39	12:41									
天候	曇り											
気温	2.2											
水温	5.9	5.8	5.8									
採取位置	表層	中層	底層									
採取水深	0.5	6.0	10.0									
全水深	10.70											
透明度	3.00											
生活環境項目												
pH	7.0	7.0	7.0									
DO	10	10	0.8									
BOD	1.1	1.1	1.2									
COD	1.9	1.9	2.0									
SS	< 2	< 2	2									
大腸菌群数	0	0	20									
全窒素	0.28	0.26	0.31									
全燐	0.006	0.007	0.006									
その他項目												
クロロフィルa	1.9	2.3	2.0									
濁度	1.9	2.0	2.0									
水色	3											

調査年度	水域名				地点名				調査機関名			
2011	田島ダム				放流部				河川整備課			
項目	(1)	(2)	(3)	(4)	(5)	(6)	(7)	(8)	(9)	(10)	(11)	(12)
一般項目												
採取月日	4/15	5/9	6/8	7/25	8/18	9/14	10/5	11/2	12/7	1/4	2/5	3/1
採取時刻	11:54	10:50	14:04	10:34	8:49	10:11	10:17	10:03	13:13	14:40	13:13	13:43
天候	晴れ	晴れ	晴れ	曇り	曇り	晴れ	曇り	晴れ	曇り	雪	雪	晴れ
気温	17.0	17.5	21.2	19.8	26.8	23.9	13.2	9.5	2.1	−4.0	6.8	4.8
水温	7.3	10.0	14.9	20.6	21.9	19.9	13.8	11.5	6.1	2.0	2.0	2.5
流量	0.89	0.44	0.09	0.10	0.11	0.09	0.08	0.07	0.21	0.12	0.07	0.10
採取位置	流心	流心	流心	流心	流心	流心	流心	流心	流心	流心	流心	流心
透視度	> 1	> 1	> 1	> 1	> 1	> 1	> 1	> 1	> 1	> 1	> 1	> 1
生活環境項目												
pH	6.8	7.1	7.4	7.4	7.4	7.4	7.4	7.2	7.2	7.1	7.0	7.3
DO	11	10	8.6	7.9	7.8	8.3	9.8	10	11	13	13	12
BOD	1.1	1.4	0.6	0.6	0.4	0.5	0.7	0.6	1.5	2.3	0.8	1.7
COD	1.5	1.2	2.2	2.7	2.1	2.2	1.8	2.0	1.8	1.4	1.8	1.6
SS	1	1	< 1	3	1	< 1	1	< 1	< 1	< 1	< 1	< 1
大腸菌群数	0	0	50	80	170	80	50	20	20	50	20	210
全窒素	0.41	0.18	0.20	0.31	0.32	0.28	0.36	0.20	0.29	0.27	0.29	0.31
全燐	0.011	0.031	0.008	0.009	0.007	0.008	0.010	0.004	0.007	0.004	0.004	0.008
その他項目												
クロロフィルa	1.4	1.0	3.6	8.9	1.5	1.8	2.0	2.2	2.5	3.0	2.5	1.8
濁度	1.3	1.0	1.6	3.7	0.4	1.2	1.1	0.9	1.9	1.0	0.6	0.9

調査年度	水域名				地点名				調査機関名			
2011	堀川ダム				流入部				河川整備課			
項目	(1)	(2)	(3)	(4)	(5)	(6)	(7)	(8)	(9)	(10)	(11)	(12)
一般項目												
採取月日	4月	5月	6月	7月	8月	9月	10月	11月	12月			
採取位置	流心	流心	流心	流心	流心	流心	流心	流心	流心			
生活環境項目												
pH	7.2	7.5	7.5	7.6	7.4	7.5	7.5	7.5	7.2			
DO	10	9.8	9.5	8.8	8.9	8.8	11	10	11			
BOD	0.6	0.7	0.5	0.2	0.3	0.3	0.6	0.5	1.1			
COD	1.4	1.2	1.1	1.6	1.7	1.2	0.8	1.0	0.7			
SS	1	1	< 1	< 1	< 2	< 1	< 1	< 1	< 1			
大腸菌群数	0	0	50	50	230	700	20	20	0			
全窒素	0.46	0.14	0.26	0.32	0.31	0.65	0.24	0.09	0.18			
全燐	0.006	0.005	0.007	0.011	0.007	0.001	< 0.003	< 0.003	< 0.003			

調査年度	水域名				地点名				調査機関名			
2011	堀川ダム				ダムサイト				河川整備課			
項目	(1)	(1)	(1)	(2)	(2)	(2)	(3)	(3)	(3)	(4)	(4)	(4)
一般項目												
採取月日	4月			5月			6月			7月		
採取位置	表層	中層	底層	表層	中層	底層	表層	中層	底層	表層	中層	底層
採取水深	0.5	12.5	23.0	0.5	12.5	23.0	0.5	12.5	23.0	0.5	12.5	23.0
生活環境項目												
pH	7.2	7.1	7.0	7.6	7.1	7.0	7.5	7.1	6.9	7.7	7.2	6.9
DO	10	10	10	10	9.7	9.2	9.0	8.6	6.9	8.1	7.8	6.7
BOD	1.6	1.1	1.1	2.0	0.9	1.0	0.8	0.8	0.8	0.4	0.4	0.3
COD	2.0	1.9	1.4	2.5	1.5	1.5	1.8	1.4	1.5	2.0	1.9	1.6
SS	3	3	5	1	< 1	1	< 1	< 1	2	< 1	< 1	1
大腸菌群数	0	0	0	0	0	0	0	0	0	60	0	0
全窒素	0.33	0.35	0.25	0.31	0.29	0.31	0.37	0.29	0.36	0.22	0.29	0.35
全燐	0.009	0.007	0.005	0.009	0.005	0.006	0.007	0.005	0.007	0.004	0.007	0.005

調査年度	水域名				地点名				調査機関名			
2011	堀川ダム				ダムサイト				河川整備課			
項目	(5)	(5)	(5)	(6)	(6)	(6)	(7)	(7)	(7)	(8)	(8)	(8)
一般項目												
採取月日	8月			9月			10月			11月		
採取位置	表層	中層	底層	表層	中層	底層	表層	中層	底層	表層	中層	底層
採取水深	0.5	12.5	23.0	0.5	12.5	23.0	0.5	12.5	23.0	0.5	12.5	23.0
生活環境項目												
pH	7.4	7.2	7.3	7.8	7.0	6.8	7.4	7.1	7.1	7.0	7.1	7.0
DO	8.0	7.2	6.4	8.3	6.9	1.5	9.3	8.3	8.7	8.6	8.7	8.6
BOD	0.7	0.2	0.4	0.4	0.3	0.3	0.6	0.1	0.3	0.4	0.5	0.5
COD	2.0	1.7	1.7	1.5	1.5	2.1	1.7	1.6	1.8	1.3	1.3	1.5
SS	< 1	< 1	1	< 1	< 1	2	2	3	3	1	1	4
大腸菌群数	0	40	50	80	0	20	50	230	490	0	50	20
全窒素	0.47	0.37	1.2	0.97	0.86	1.2	0.45	0.39	0.43	0.38	0.38	0.41
全燐	0.005	0.006	0.006	0.005	0.004	0.010	0.006	0.007	0.007	0.006	0.005	0.006

調査年度	水域名				地点名				調査機関名			
2011	堀川ダム				ダムサイト				河川整備課			
項目	(9)	(9)	(9)									
一般項目												
採取月日	12月											
採取位置	表層	中層	底層									
採取水深	0.5	12.5	23.0									
生活環境項目												
pH	6.8	7.0	6.9									
DO	9.9	10	10									
BOD	1.1	0.8	0.9									
COD	1.6	1.5	1.3									
SS	2	2	2									
大腸菌群数	0	0	50									
全窒素	0.32	0.36	0.36									
全燐	0.005	0.006	0.008									

調査年度	水域名				地点名				調査機関名			
2011	堀川ダム				放流部				河川整備課			
項目	(1)	(2)	(3)	(4)	(5)	(6)	(7)	(8)	(9)	(10)	(11)	(12)
一般項目												
採取月日	4月	5月	6月	7月	8月	9月	10月	11月	12月	1月	2月	3月
採取位置	流心	流心	流心	流心	流心	流心	流心	流心	流心	流心	流心	流心
生活環境項目												
pH	7.3	7.4	7.3	7.4	7.2	7.6	7.5	7.3	7.1	7.3	7.4	7.4
DO	10	10	9.7	9.7	8.3	9.0	10	10	11	12	13	13
BOD	1.5	1.3	0.8	0.4	0.6	0.2	0.8	0.9	1.2	1.8	1.7	2.1
COD	1.7	1.6	1.4	1.4	1.8	1.4	1.5	1.4	1.5	1.4	1.3	1.9
SS	3	1	< 1	< 1	< 1	< 1	3	3	2	2	2	1
大腸菌群数	0	20	0	0	20	230	170	40	20	0	0	130
全窒素	0.38	0.29	0.30	0.28	0.47	0.75	0.39	0.37	0.34	0.35	0.37	1.0
全燐	0.008	0.006	0.006	0.005	0.006	0.004	0.006	0.007	0.006	0.004	0.006	0.008

Ⅲ　猪苗代湖等調査結果

猪苗代湖の補足調査結果

1　目的

猪苗代湖及び裏磐梯湖沼水環境保全推進計画に基づく各種施策の進捗状況を把握するため、猪苗代湖岸周辺の水質を調査した。

2　調査地点

流入河川沖の４地点

（１）北岸部　小黒川河口付近（河口から７５ｍ沖合地点）
　　菱沼川河口付近（河口から７５ｍ沖合地点）

（２）南岸部　舟津川河口付近（河口から７５ｍ沖合地点）
　　原川河口付近　（河口から７５ｍ沖合地点）

3　調査回数

４回／年（４、６、８、１０月）

4　調査項目

ｐＨ、ＣＯＤ、全窒素、全燐

5　調査機関

福島県

6　調査結果

（単位　大腸菌群数:MPN/100mL 他はpHを除きmg/L）

調査地点		調査月	ｐＨ	ＣＯＤ	大腸菌群数	全窒素	全燐
北岸部	小黒川沖	４月	7.3	3.1	2400	0.97	0.11
		６月	7.2	1.7	330	0.27	0.033
		８月	7.7	2.9	1300	0.20	0.020
		１０月	7.0	1.4	2400	0.16	<0.003
	菱沼川沖	４月	6.9	1.3	240	0.53	0.011
		６月	7.2	2.6	1300	0.44	0.032
		８月	6.9	1.5	4900	0.22	0.008
		１０月	6.9	1.3	3300	0.21	<0.003
	75%値		－	2.6	－	－	－
	平均値		7.1	2.0	2000	0.38	0.028
南岸部	舟津川沖	４月	7.0	1.1	7.8	0.32	0.003
		６月	7.2	1.3	240	0.27	0.007
		８月	6.9	1.4	1300	0.22	0.009
		１０月	6.8	1.4	3300	0.21	<0.003
	原川沖	４月	6.9	0.9	14	0.28	0.003
		６月	7.1	1.3	240	0.25	0.004
		８月	6.8	1.3	3300	0.21	0.004
		１０月	6.8	1.4	3300	0.24	0.004
	75%値		－	1.4	－	－	－
	平均値		6.9	1.3	1500	0.25	0.005

Ⅳ　主要水浴場の水質調査結果

平成２３年度　主要水浴場の水質調査結果

環境省が毎年実施している全国主要水浴場調査の一環として、福島県及び郡山市（政令市）は、年間の遊泳人口が海水浴場については概ね１万人以上、湖水浴場については概ね５千人以上である水浴場の現状水質を把握するため、平成２３年度に県内の１４地点において遊泳前及び遊泳中の水質を調査しました。その結果は表１、２のとおりでした。

なお、平成２３年度の県内の海水浴場の水質の調査については、東日本大震災の影響により、中止しております。

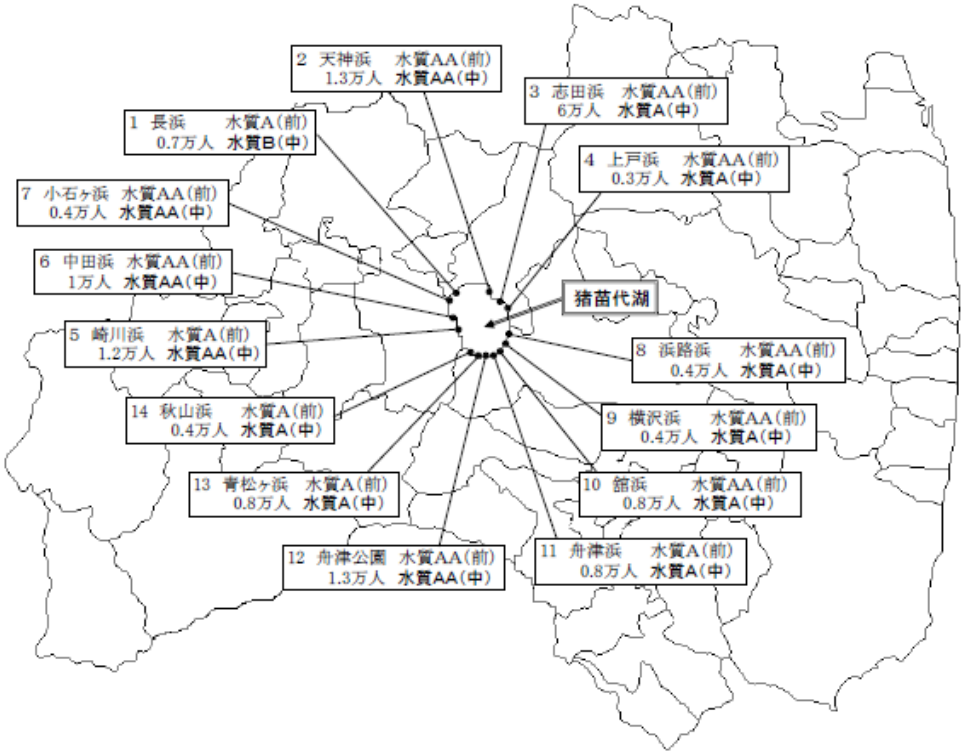

図－１　水浴場調査地点図

～図の見方～

（例）

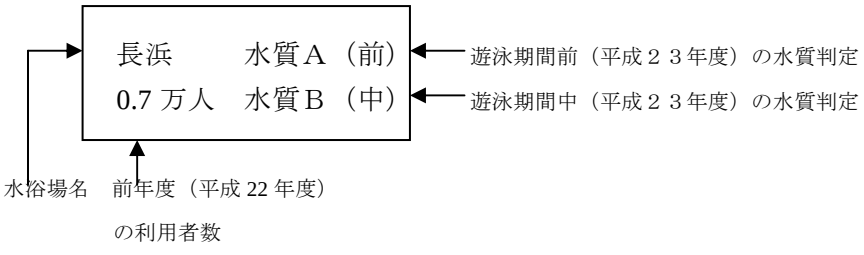

表1　遊泳期間前における水浴場の水質測定結果　　（平成23年度）

通し番号	（ふりがな）水浴場名	市町村名	調査月日	水質										判定	平成22年度
				ふん便性大腸菌群数(個/100mL)			COD(mg/L)			pH		透明度(m) 最大(平均)	油膜		
				最小	最大	平均	最小	最大	平均	最小	最大				
1	長浜（ながはま）	猪苗代町	5/10 6/7	7	130	81	1.2	2.3	1.5	6.7	7.0	>1 (>1)	無	水質A	水質A
2	天神浜（てんじんはま）	〃	5/9 6/7	<2	2	<2	1.1	2.1	1.7	6.6	7.3	>1 (>1)	無	水質AA	水質AA
3	志田浜（しだはま）	〃	5/9 6/7	<2	<2	<2	0.9	1.6	1.3	6.7	6.9	>1 (>1)	無	水質AA	水質A
4	上戸浜（じょうこはま）	〃	5/9 6/7	<2	<2	<2	0.5	1.9	1.1	6.4	6.9	>1 (>1)	無	水質AA	水質A
5	崎川浜（さっかはま）	会津若松市	5/9 6/7	<2	4	2	0.9	2.0	1.4	6.7	6.9	>1 (>1)	無	水質A	水質AA
6	中田浜（なかだはま）	〃	5/9 6/7	<2	<2	<2	0.9	1.1	1.0	6.6	6.8	>1 (>1)	無	水質AA	水質AA
7	小石ヶ浜（こいしがはま）	〃	5/9 6/7	<2	<2	<2	0.6	2.0	1.3	6.7	6.8	>1 (>1)	無	水質AA	水質AA
8	浜路浜（はまじはま）	郡山市	5/11 5/17	<2	<2	<2	0.7	1.4	1.1	6.7	6.8	>1 (>1)	無	水質AA	水質AA
9	横沢浜（よこざわはま）	〃	5/11 5/17	<2	<2	<2	<0.5	1.6	1.3	6.7	6.8	>1 (>1)	無	水質AA	水質AA
10	舘浜（たてはま）	〃	5/11 5/17	<2	<2	<2	<0.5	1.4	1.0	6.8	6.9	>1 (>1)	無	水質AA	水質AA
11	舟津浜（ふなつはま）	〃	5/11 5/17	<2	5	2	1.1	1.5	1.3	6.7	6.9	>1 (>1)	無	水質A	水質AA
12	舟津公園（ふなつこうえん）	〃	5/11 5/17	<2	<2	<2	1.0	1.2	1.1	6.8	7.1	>1 (>1)	無	水質AA	水質AA
13	青松ヶ浜（せいしょうがはま）	〃	5/11 5/17	<2	4	2	0.6	1.2	1.0	6.9	6.9	>1 (>1)	無	水質A	水質AA
14	秋山浜（あきやまはま）	〃	5/11 5/17	<2	5	2	0.6	1.0	0.8	6.7	6.8	>1 (>1)	無	水質A	水質AA

(注)調査の実施主体は、8～14が郡山市、それ以外は福島県です。

表2 遊泳期間中における水浴場の水質測定結果　　（平成23年度）

通し番号	（ふりがな）水浴場名	市町村名	調査月日	水質										判定	平成22年度
				ふん便性大腸菌群数(個/100mL)			COD(mg/L)			pH		透明度(m) 最大(平均)	油膜		
				最小	最大	平均	最小	最大	平均	最小	最大				
1	長浜（ながはま）	猪苗代町	7/25 7/27	3	700	210	1.5	2.2	1.9	6.9	7.3	>1 (>1)	無	水質B	水質A
2	天神浜（てんじんはま）	〃	7/20 7/25	<2	<2	<2	1.2	1.4	1.3	5.4	6.7	>1 (>1)	無	水質AA	水質A
3	志田浜（しだはま）	〃	7/20 7/25	<2	29	13	1.1	2.1	1.7	6.8	6.9	>1 (>1)	無	水質A	水質A
4	上戸浜（じょうこはま）	〃	7/20 7/25	<2	5	2	1.1	1.8	1.4	6.9	7.0	>1 (>1)	無	水質A	水質A
5	崎川浜（さっかはま）	会津若松市	7/25 7/27	<2	<2	<2	1.2	1.9	1.6	6.8	6.9	>1 (>1)	無	水質AA	水質AA
6	中田浜（なかだはま）	〃	7/20 7/25	<2	<2	<2	0.8	1.5	1.3	7.0	7.0	>1 (>1)	無	水質AA	水質AA
7	小石ヶ浜（こいしがはま）	〃	7/25 7/27	<2	<2	<2	1.4	1.7	1.6	6.8	6.9	>1 (>1)	無	水質AA	水質AA
8	浜路浜（はまじはま）	郡山市	7/19 7/26	<2	35	9	0.9	1.3	1.2	7.0	7.0	>1 (>1)	無	水質A	水質AA
9	横沢浜（よこざわはま）	〃	7/19 7/26	<2	7	4	1.3	1.6	1.5	7.0	7.1	>1 (>1)	無	水質A	水質A
10	舘浜（たてはま）	〃	7/19 7/26	<2	80	32	1.1	1.4	1.3	7.0	7.0	>1 (>1)	無	水質A	水質A
11	舟津浜（ふなつはま）	〃	7/19 7/26	<2	8	3	1.1	2.4	1.7	6.9	7.0	>1 (>1)	無	水質A	水質A
12	舟津公園（ふなつこうえん）	〃	7/22 7/26	<2	<2	<2	1.1	1.3	1.3	7.0	7.1	>1 (>1)	無	水質AA	水質A
13	青松ヶ浜（せいしょうがはま）	〃	7/19 7/26	2	12	6	1.3	1.6	1.5	7.0	7.1	>1 (>1)	無	水質A	水質A
14	秋山浜（あきやまはま）	〃	7/19 7/26	<2	7	2	1.2	1.7	1.5	7.0	7.1	>1 (>1)	無	水質A	水質AA

(注)調査の実施主体は、8～14が郡山市、それ以外は福島県です。