

復旧・復興だより(夏井川)

福島県いわき建設事務所

1 地域のみなさまへ

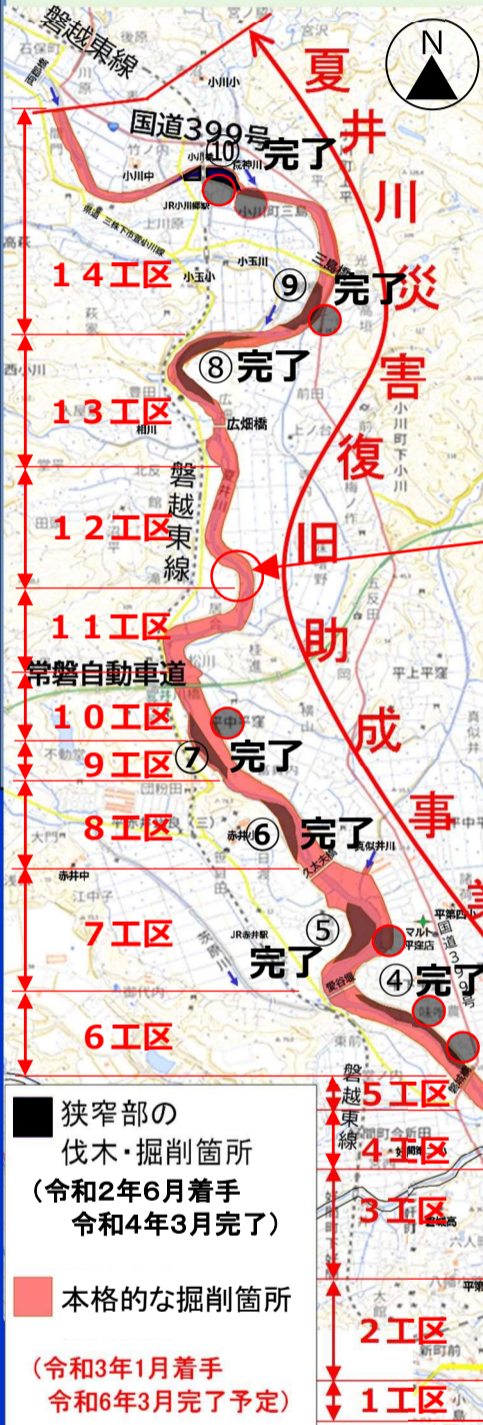
夏井川の改良復旧事業について、お知らせします。

令和元年東日本台風の甚大な被害に対応するため、夏井川では令和2年11月末に破堤箇所への復旧工事が完了し、令和4年3月末までに「河道が狭くなっている部分の伐木・掘削工事」の全10箇所が完了しています。

また、「本格的な掘削工事」については、事業区間を全14工区に分割して施工しており、護岸工についても着手しています。

2 工事進捗状況

事業区域図



本格的な掘削工事の状況

3 工事の見通し

項目	令和元年度 4月	令和2年度 10月	令和3年度 3月	令和4年度	令和5年度	備考
破堤箇所 応急仮工事	■					
破堤箇所 本復旧工事			■			令和2年11月末に完了済み
狭窄部の 伐木・掘削工事				■		令和4年3月に全10箇所 が完了済み 特に河道が狭くなっている箇所を 先行して掘削します。
本格的な 掘削工事				■		全14工区が発注済み 助成区間の河道全域
護岸工事				■		本格的な掘削工事箇所のうち水衝部等
用地買収				■		

4 工事の状況



工事の進捗に伴いダンプトラック等の通行が増加しております。ご不便をおかけしますが、早期の工事完了のため、ご理解とご協力をお願いします。




お問い合わせ

福島県いわき建設事務所

企画管理部企画調査課地域づくり推進係 電話：0246-24-6143
ホームページアドレス <http://www.pref.fukushima.lg.jp/sec/41380a/>





復旧・復興だより(好間川)

福島県いわき建設事務所

地域のみなさまへ 好間川の災害復旧工事について、お知らせします。

令和元年東日本台風の甚大な被害に対応するため、好間川では令和2年8月末に破堤箇所への復旧工事が完了し、令和3年9月末までに「河道が狭くなっている部分の伐木・掘削工事」の全4箇所が完了しています。

また、「本格的な掘削工事」については、事業区間を全3工区に分割して施工しております。



写真 好間川の改良復旧工事1, 3工区の本格的な河道掘削を実施している箇所を掲載しています。



工事の進捗に伴いダンプトラック等の通行が増加しております。ご不便をおかけしますが、早期の工事完了のため、ご理解とご協力をお願いします。

ベコ太郎



お問い合わせ


福島県いわき建設事務所

企画管理部企画調査課地域づくり推進係 電話：0246-24-6143
ホームページアドレス <http://www.pref.fukushima.lg.jp/sec/41380a/>



令和元年東日本台風等からの復旧状況を伝える

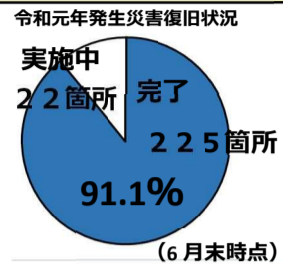
復旧・復興だより (新川)



福島県いわき建設事務所

地域のみなさまへ 新川の災害復旧工事等について、お知らせします。

いわき建設事務所では、令和元年東日本台風による被害に対応するため、いわき市内の河川や道路などの公共施設247箇所について、計画的に復旧工事を実施しています。令和4年6月末時点で225箇所が完了しました。



位置図

凡例 ○ 災害復旧工事等施工箇所



写真 新川の災害復旧や河道掘削等の工事状況について代表的な箇所を掲載しています。

①内郷内町堤田地内

【施工前】



護岸工事 (100%完了)



新川の河道に溜まった土砂の撤去を行っています。

②平谷川瀬一丁目地内 (三崎橋下流)

【施工前】



【60%の進捗】



工事の進捗に伴いダンプトラック等の通行が増加しております。ご不便をおかけしますが、早期の工事完了のため、ご理解とご協力をお願いします。




お問い合わせ

福島県いわき建設事務所

企画管理部企画調査課地域づくり推進係 電話：0246-24-6143
ホームページアドレス <http://www.pref.fukushima.lg.jp/sec/41380a/>





復旧・復興だより(藤原川)

福島県いわき建設事務所

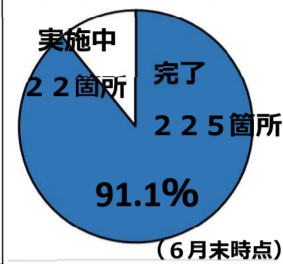
地域のみなさまへ

藤原川の工事等について、お知らせします。

いわき建設事務所では、令和元年東日本台風による被害に対応するため、いわき市内の河川や道路などの公共施設247箇所について、計画的に復旧工事を実施しています。令和4年6月末時点で225箇所が完了しました。

藤原川の災害復旧工事は、全箇所が完了しましたが、河川改修工事や、河道掘削工事など、引き続き流域内で実施している工事の情報についてお知らせします。

令和元年発生災害復旧状況



位置図 凡例 ○ 河川工事等施工箇所



写真 藤原川で実施している工事の代表的な箇所を掲載しています。

①藤原川 常磐藤原町別所地内 【施工前】



護岸工事 (85%の進捗)



藤原川の河道に溜まった土砂の撤去を行っています。

②藤原川 常磐下湯長谷町地内 【施工前】



【完了】



工事の進捗に伴いダンプトラック等の通行が増加しております。ご不便をおかけしますが、早期の工事完了のため、ご理解とご協力をお願いします。



お問合せ


福島県いわき建設事務所

企画管理部企画調査課地域づくり推進係 電話：0246-24-6143
ホームページアドレス <http://www.pref.fukushima.lg.jp/sec/41380a/>



令和元年東日本台風等からの復旧状況を伝える

復旧・復興だより (鮫川)



福島県いわき建設事務所

地域のみなさまへ 鮫川水系の災害復旧工事等について、お知らせします。

いわき建設事務所では、令和元年東日本台風による被害に対応するため、いわき市内の河川や道路などの公共施設247箇所について、計画的に復旧工事を実施しています。

令和4年6月末時点で225箇所が完了しました。

令和元年発生災害復旧状況

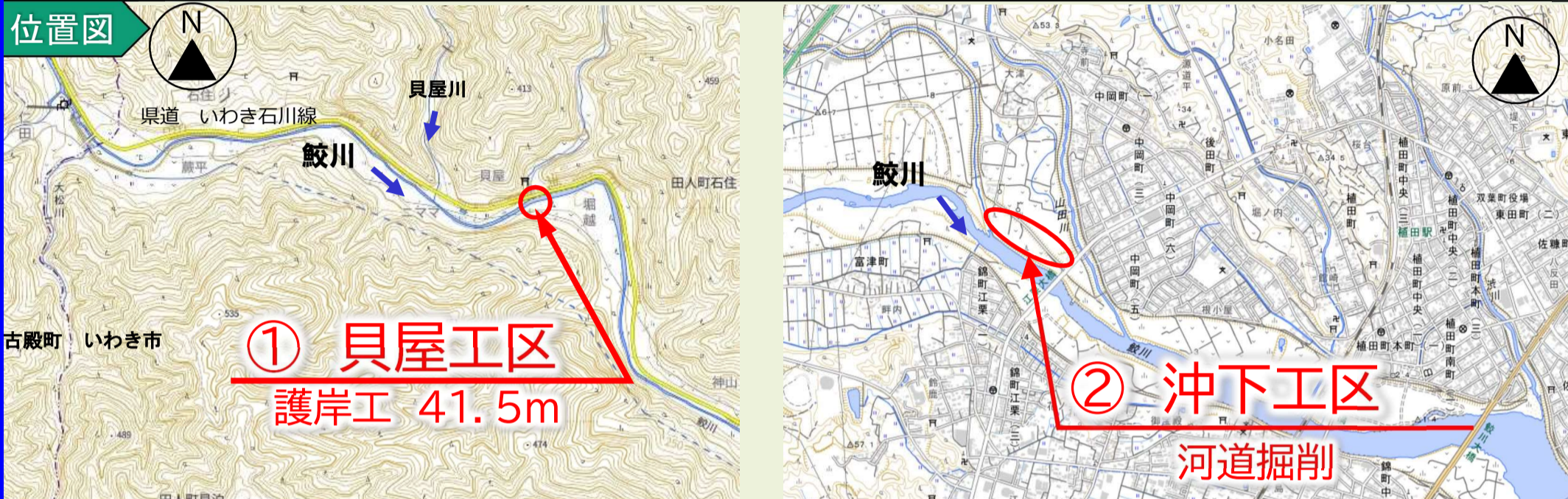
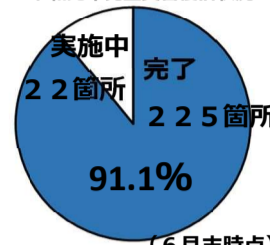


写真 現在、災害復旧工事等を実施している代表的な箇所を掲載しています。



護岸工事 (100%完了)



鮫川の河道に溜まった土砂の撤去を行っています。



工事の進捗に伴いダンプトラック等の通行が増加しております。ご不便をおかけしますが、早期の工事完了のため、ご理解とご協力をお願いします。



お問い合わせ

福島県いわき建設事務所

企画管理部企画調査課地域づくり推進係 電話：0246-24-6143
ホームページアドレス <http://www.pref.fukushima.lg.jp/sec/41380a/>

