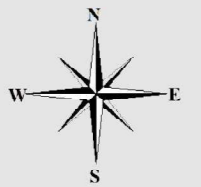
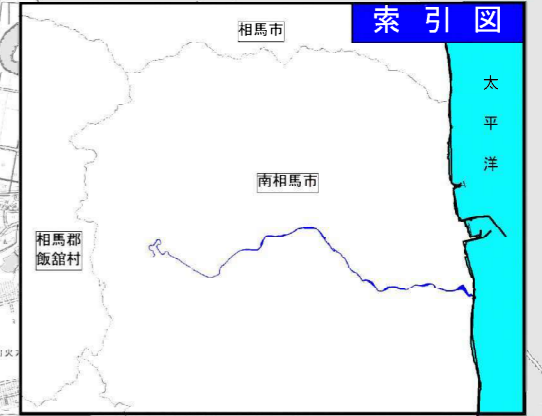
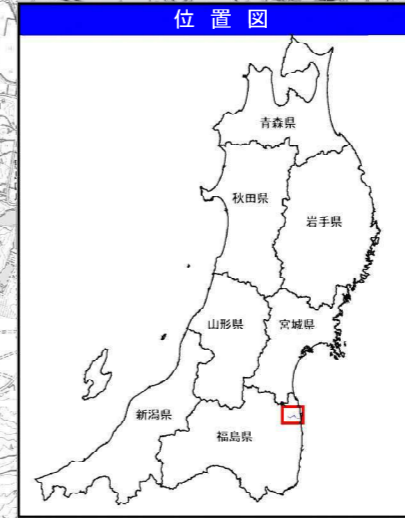





# 新田川水系新田川 洪水浸水想定区域図 (家屋倒壊等氾濫想定区域 (河岸侵食))



### 凡 例

-  河川等範囲
-  家屋倒壊等氾濫想定区域 (河岸侵食)
-  洪水浸水想定区域の指定の対象となる洪水予報区間

- ### 1 説明文
- (1) この図は、新田川水系新田川の洪水予報区間について、家屋倒壊等をもたらすような氾濫の発生が想定される区域 (家屋倒壊等氾濫想定区域) を表示した図面です。
  - (2) この家屋倒壊等氾濫想定区域は、指定時点の新田川の河道の整備状況を勘案して、想定し得る最大規模の降雨に伴う洪水により新田川の河岸の侵食幅をシミュレーションにより予測したものです。
  - (3) なお、このシミュレーションの実施にあたっては、支川の氾濫、シミュレーションの前提となる降雨を超える規模の降雨、内水による氾濫等を考慮していませんので、この家屋倒壊等氾濫想定区域に指定されていない区域においても家屋倒壊・流出等が発生する場合があります。
  - (4) また、家屋倒壊等氾濫想定区域は、新田川の河岸が侵食された場合における、家屋の倒壊・流出等の危険性がある区域の目安を示すものですが、個々の家屋の構造・強度特性等の違いから、この区域の境界は厳密ではなく、あくまでも目安であることを留意して下さい。
- ### 2 基本事項等
- |                        |   |
|------------------------|---|
| (1) 作成主体               | 福島県   |
| (2) 公表年月日              | 令和3年7月16日   |
| (3) 公告番号               | 公告第139号   |
| (4) 対象となる水位周知河川 (実施区間) | 新田川水系新田川<br>左岸：南相馬市原町区大原字東下田 (榎木橋) から海まで<br>右岸：南相馬市原町区深野字塩塚 (榎木橋) から海まで |
| (5) 指定の前提となる降雨         | 新田川流域の12時間の総雨量120mm   |
| (6) 関係市町村              | 南相馬市  |



この地図は、国土地理院長の承認を得て、同院発行の電子地形図25000を複製したものである。[測量法に基づく国土地理院長承認 (使用) R 1 Jls 1395]