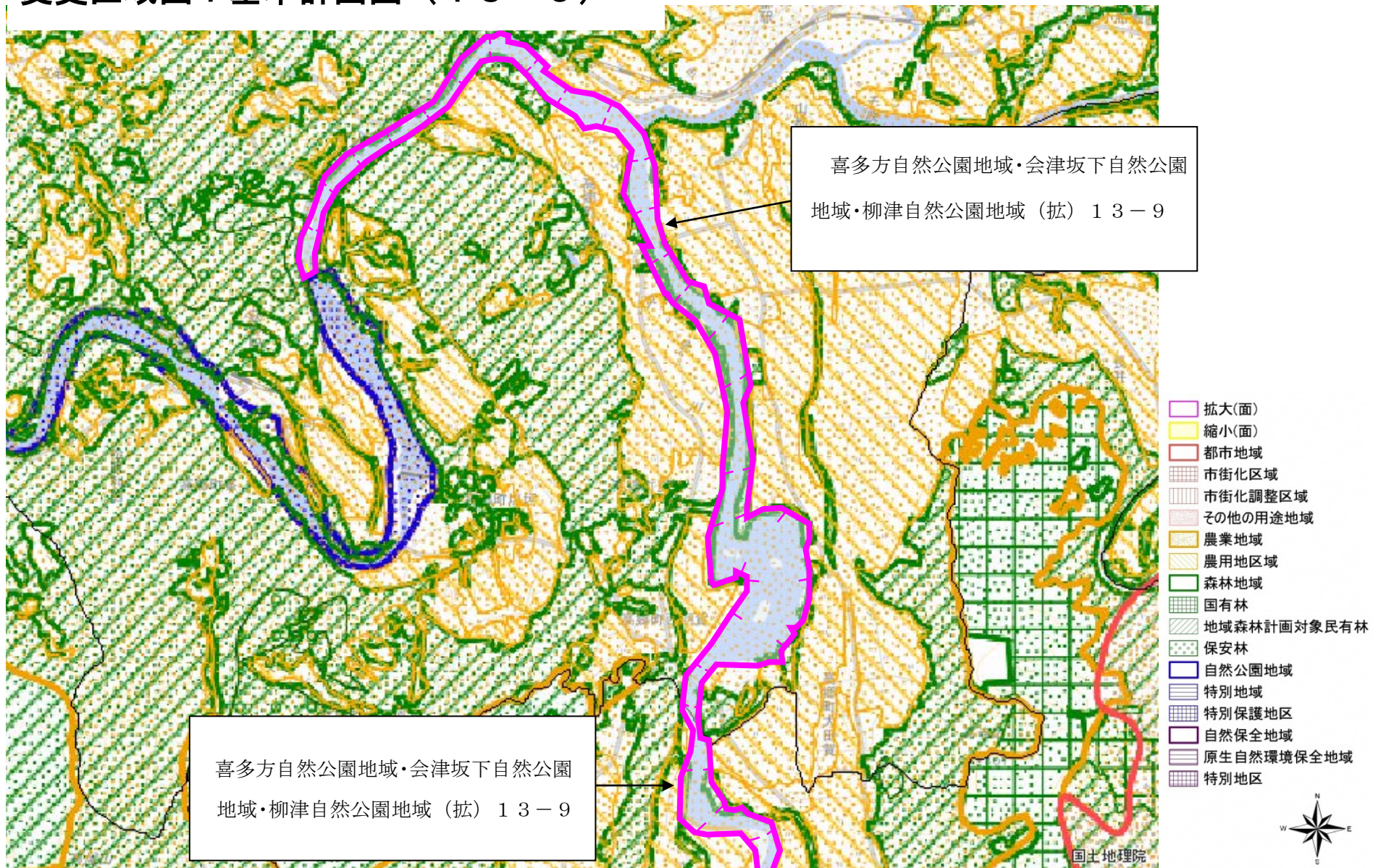
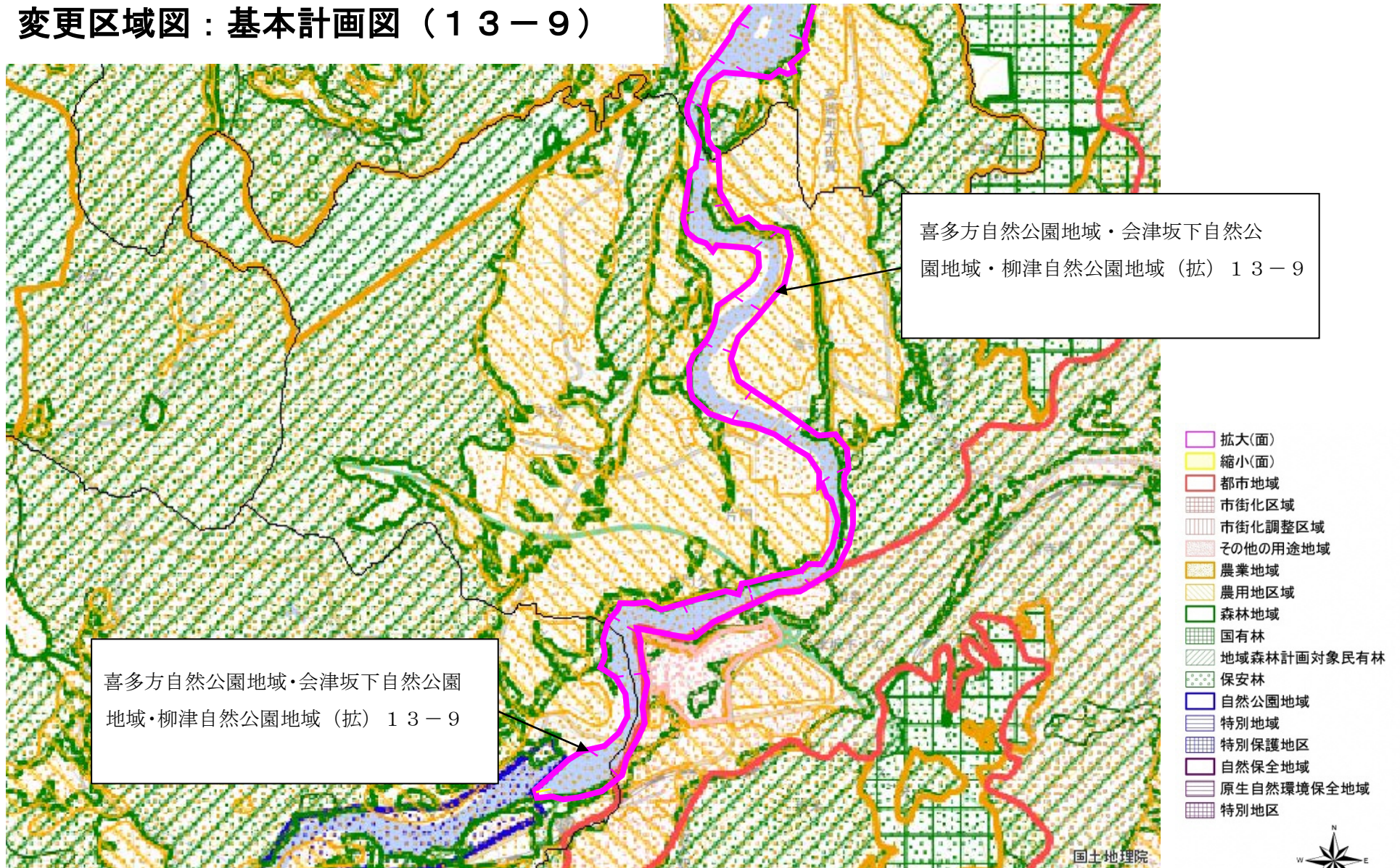


変更区域図：基本計画図（13-9）



図の中心位置：37.618, 139.746（北緯, 東経） 縮尺 1:50000

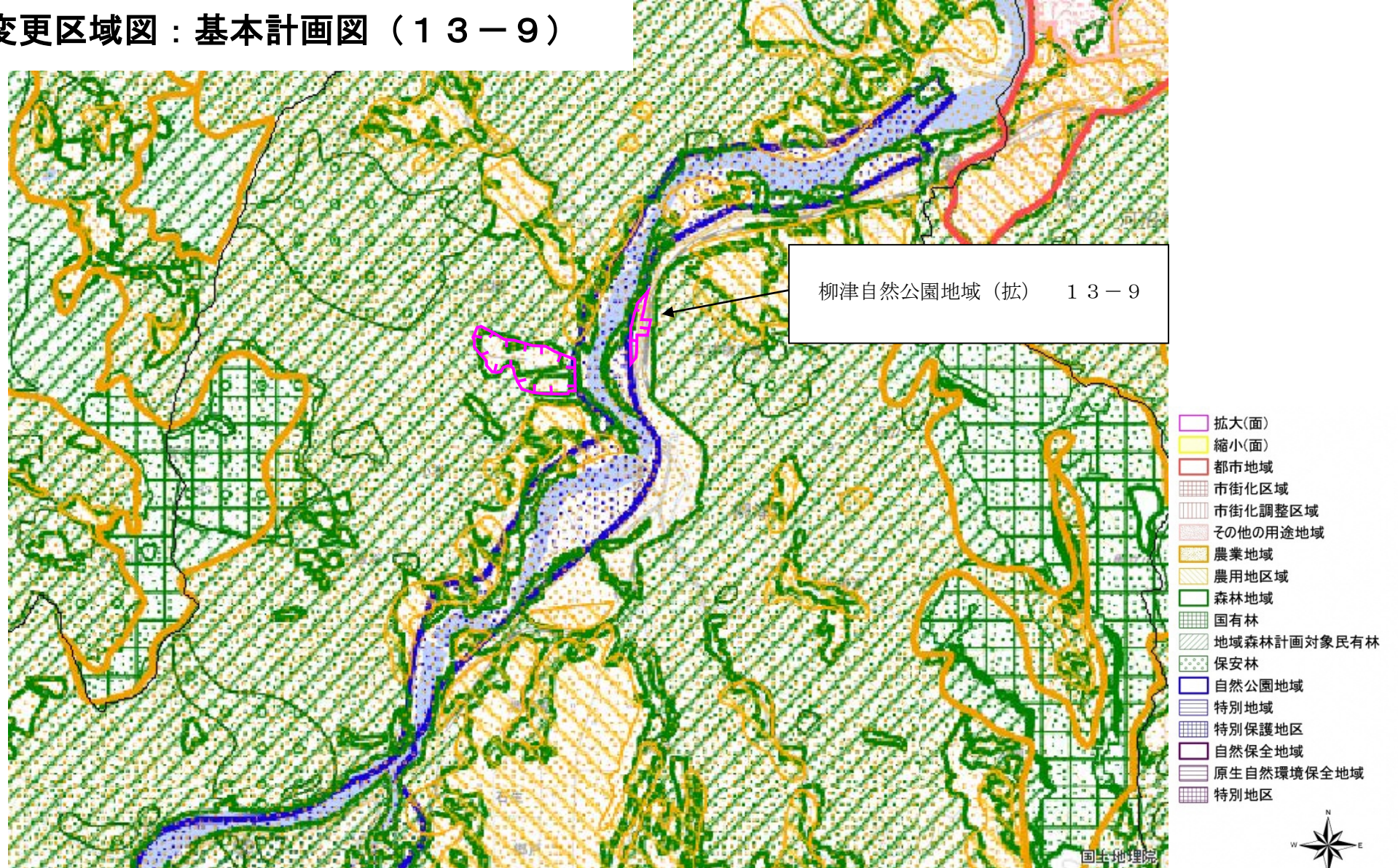
変更区域図：基本計画図（13-9）



図の中心位置：37.574, 139.75（北緯, 東経）

縮尺 1:50000

変更区域図：基本計画図（13-9）



図の中心位置：37.532, 139.717（北緯, 東経）

縮尺 1:50000

