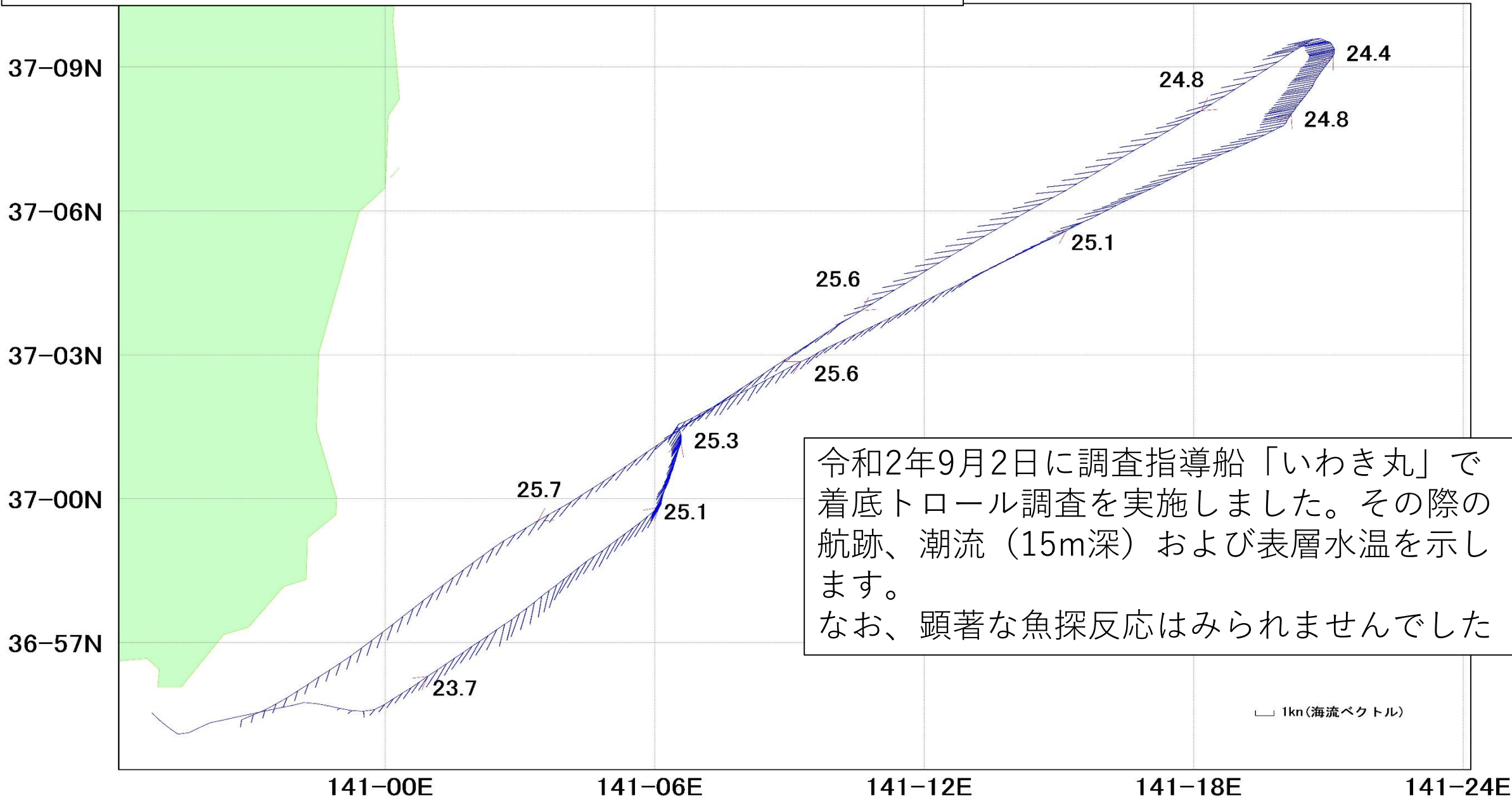


海況速報 (R2.9.2 福島県水産海洋研究センター)



海況速報 (R2.9.3 福島県水産海洋研究センター)

37-03N

37-00N

36-57N

36-54N

36-51N

令和2年9月3日に調査指導船「いわき丸」で着底トロール調査を実施しました。その際の航跡、潮流（15m深）および表層水温を示します。なお、顕著な魚探反応はみられませんでした。

25.7

25.1

25.3

25.5

25.2

25.0

25.0

140-54E

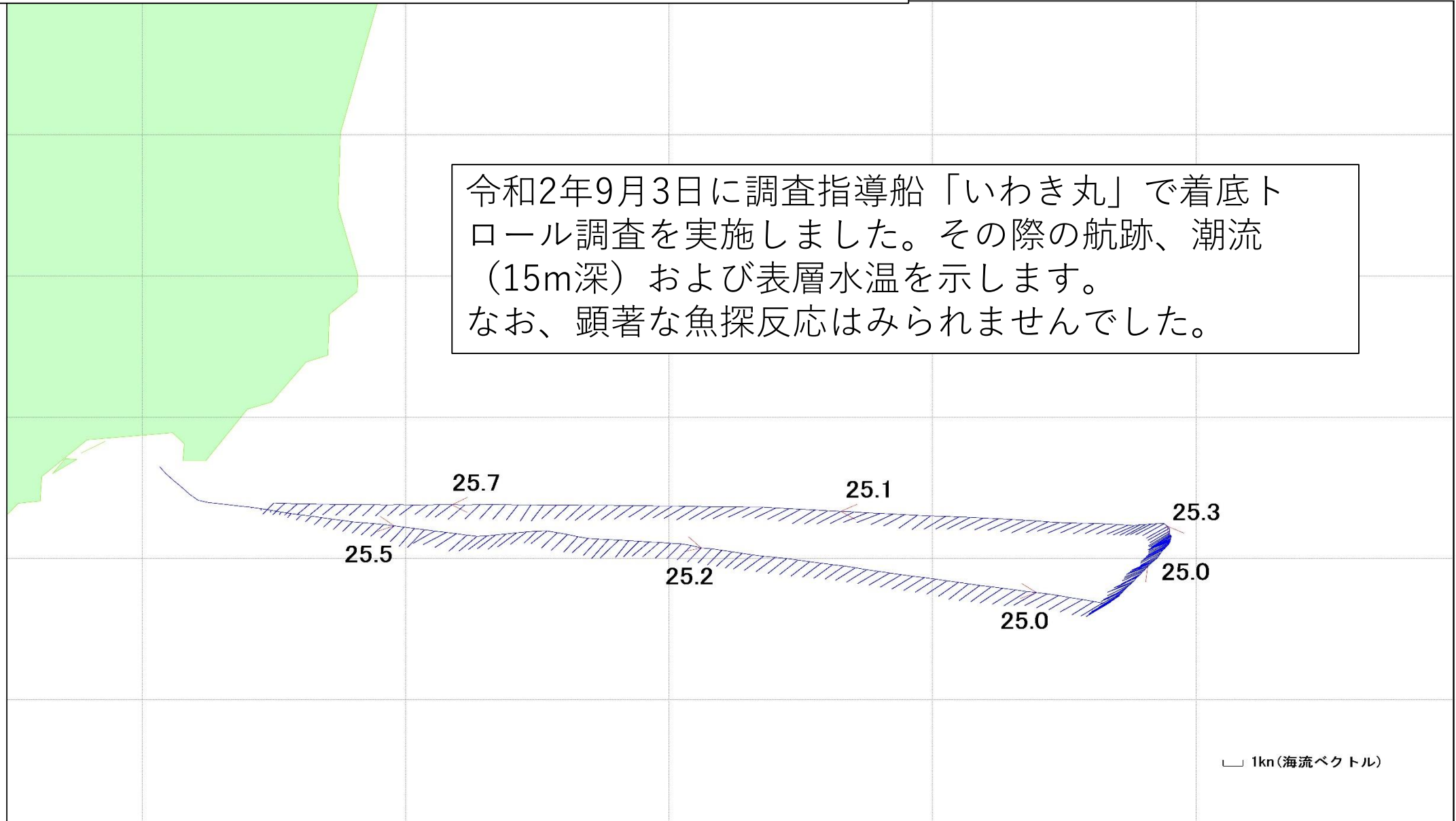
141-00E

141-06E

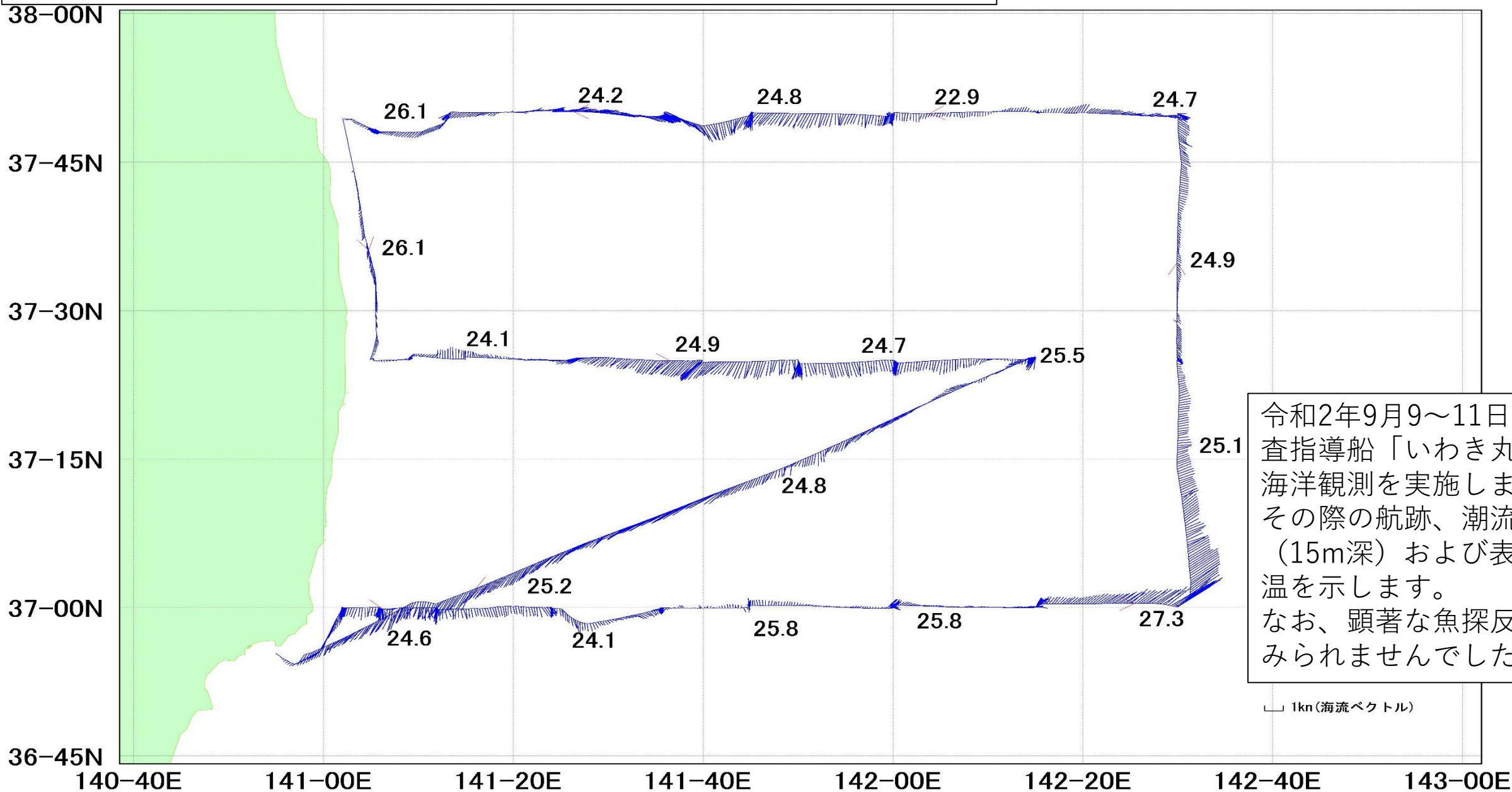
141-12E

141-18E

1kn (海流ベクトル)



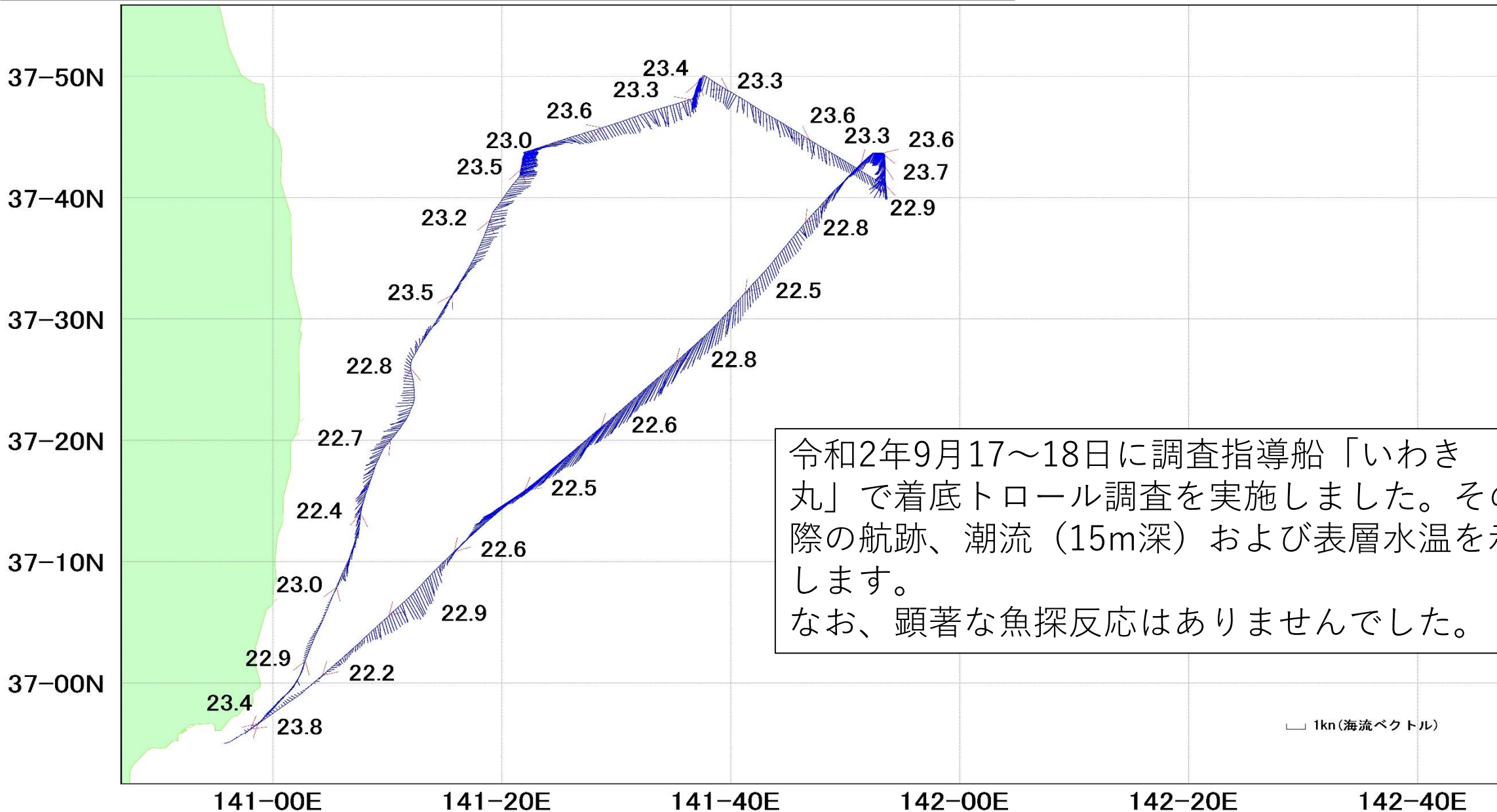
海況速報 (R2.9.11 福島県水産海洋研究センター)



令和2年9月9～11日に調査指導船「いわき丸」で海洋観測を実施しました。その際の航跡、潮流（15m深）および表層水温を示します。なお、顕著な魚探反応はみられませんでした。

1kn (海流ベクトル)

海況速報 (R2.9.18 福島県水産海洋研究センター)



令和2年9月17～18日に調査指導船「いわき丸」で着底トロール調査を実施しました。その際の航跡、潮流（15m深）および表層水温を示します。
なお、顕著な魚探反応はありませんでした。

1kn(海流ベクトル)

海況速報 (R2.9.23 福島県水産海洋研究センター)

