

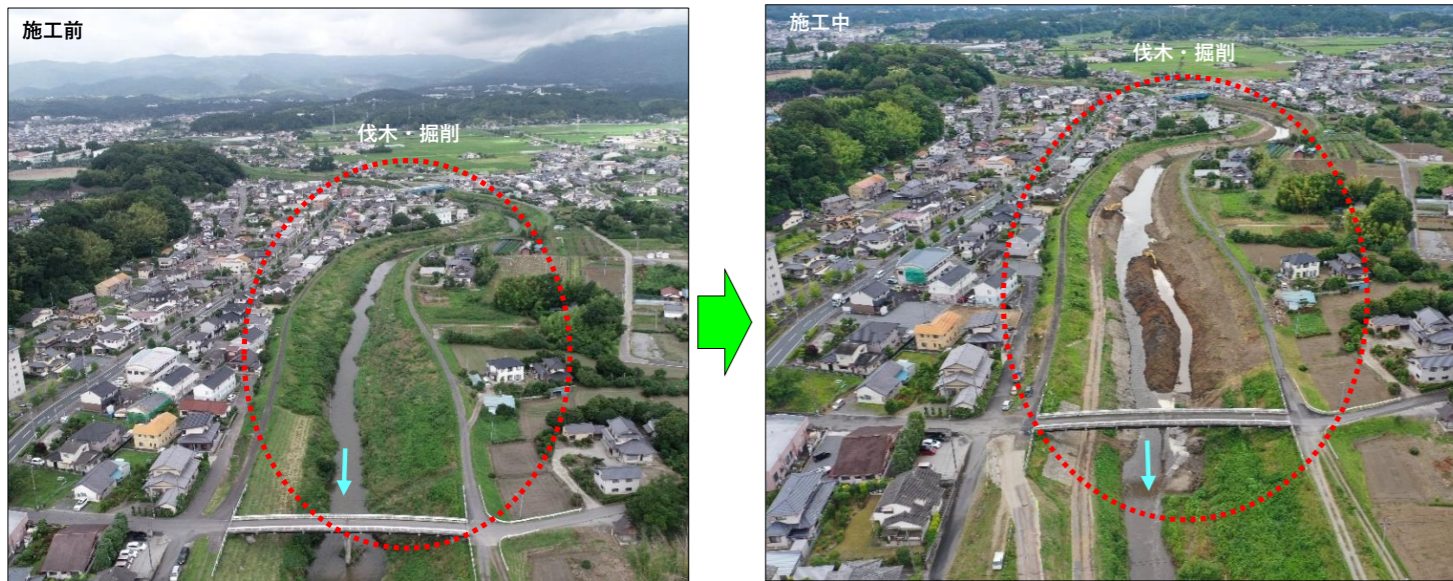
○ 土砂運搬に関する取り組み（ステッカーの掲示）

- 掘削工事が本格化し、土砂を運搬するダンプトラックが増加しています。
- 県では土砂を運搬するダンプトラックに、各工区の施工業者ごと、色分けしたステッカーを掲示し、当事業の関係車両であることを認識できるようにします。
- ステッカーを掲示することで、運転手が責任と自覚を持ち、ダンプトラックの交通マナーの向上を図ります。
- ダンプトラックの通行が多く、ご迷惑おかけしますが、ご理解とご協力をお願いします。



○ 伐木、掘削工事を実施中

好間川・平字北目町地内



お問合せ先

福島県いわき建設事務所 〒970-8026 福島県いわき市平字梅本15番地
 工事に関すること：事業部 河川砂防課 改良復旧係 TEL 0246-35-6048
 用地に関すること：総務部 用地課 用地係 TEL 0246-24-6115

令和3年8月10日
 第4報
 世帯配布

二級河川夏井川水系

【好間川】

夏井川・好間川災害復旧助成事業

○ 本格的な掘削工事の着手、大型車の通行等についてお知らせします。

- 狭窄部で先行した伐木、掘削工事に引き続き、河川改修のための掘削工事を本格的に開始しています。
- この掘削工事の着手により、土砂を運搬する大型車の通行が多くなっています。ご迷惑をおかけしますが、ご理解とご協力をお願いします。
- 狭窄部の伐木、掘削工事は、全て完了しています。
- 用地取得について、交渉を令和2年8月から開始しており、多くの方にご協力いただいています。当事業の実施にあたり、引き続き関係者の皆様には用地のご協力をお願いします。

【これまでの説明経緯】

- 第1報（令和2年4月10日回覧）：夏井川・好間川災害復旧助成事業の概要
- 第2報（令和2年8月20日世帯配布）：狭窄部の伐木、掘削工事、破堤箇所の本復旧工事の状況
- 第3報（令和3年2月1日世帯配布）：本格的な掘削工事の内容や着手時期
- 令和2年8月に好間地区の行政区長へ説明会を実施（全行政区へ説明済）
- 令和3年7月に好間地区の行政区長へ工事内容、工程等の説明会を実施（全行政区へ説明済）

○ 災害復旧助成事業のスケジュール

項目	令和元年度	令和2年度	令和3年度	令和4年度	令和5年度
① 破堤箇所の応急仮工事 (大型土のう設置工事)	■				
② 破堤箇所の本復旧工事 (築堤、護岸工事)		■			
③ 狭窄部の伐木・掘削工事		■	■		
④ 本格的な掘削工事			■	■	■
⑤ 護岸工事			■	■	■
⑥ 用地取得			■	■	■

破堤箇所の本復旧工事が完成

令和3年度内に全て完了予定

令和3年1月から令和6年3月(予定)まで実施

令和3年4月から令和6年3月(予定)まで実施

令和2年8月から用地交渉を実施


○ 地域のみなさんへ

- 災害復旧助成事業については、説明会を開催する予定でしたが、「新型コロナウイルス」の感染リスクを考慮し、当面の対応として、各自治区の代表者への説明やパンフレットを地域の皆様へ配布するとともに、いわき建設事務所HPに掲載しています。
 - 工事進捗状況等について、いわき建設事務所HPにも掲載するとともに、各工区の詳細な工程等をお知らせするため、新たに工事現場に提示板を設置しています。
- また、いわき市の地域活性化包括連携協定を活用し、マルト及びヨークベニマルの各店舗において、進捗状況がわかるポスター等を継続的に更新し掲示しています。



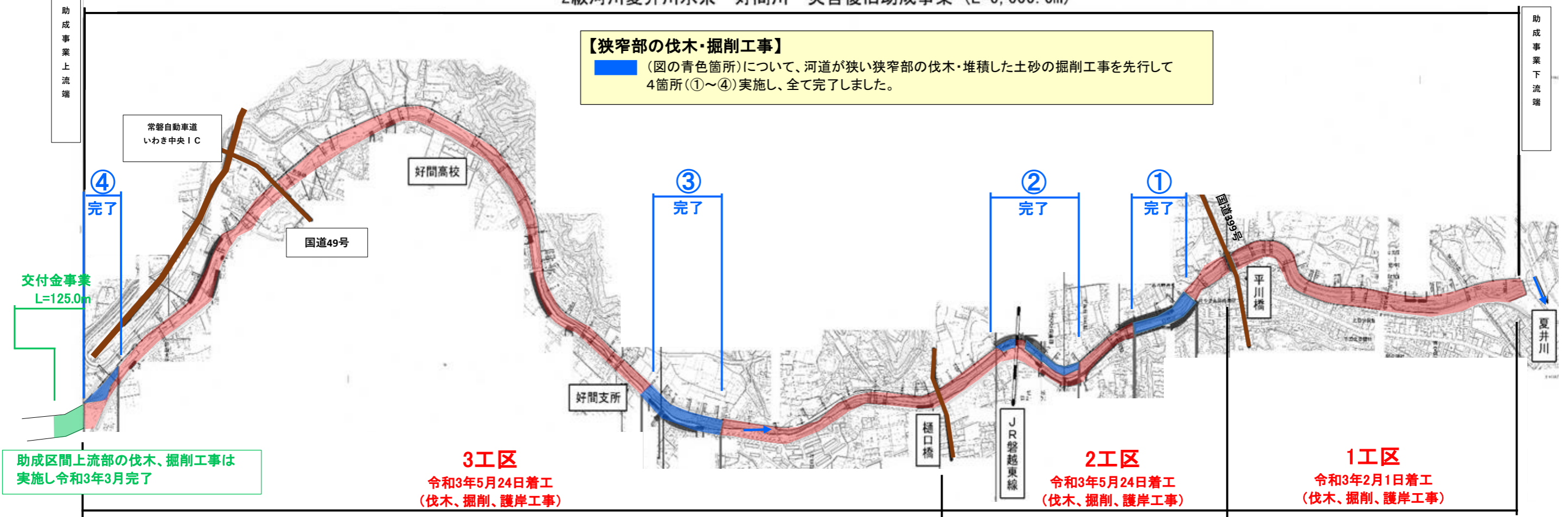
(いわき建設事務所HP <http://www.pref.fukushima.lg.jp/sec/41380a/>)

福島県いわき建設事務所



好間川事業計画平面図

2級河川夏井川水系 好間川 災害復旧助成事業 (L=6,600.0m)



【本格的な掘削工事】
 (図の赤色箇所)について、本格的な掘削工事は、事業区間を3工区に分けて実施します。
 ・ 全工区着工しています。
 ※ 多数相続・共有地や国土調査未了により、着工時期が異なります。

夏井川・好間川災害復旧助成事業概要	
事業箇所:	夏井川・好間川 (L=21.5km)
■ 夏井川:	新川合流点～小川町両郡橋付近 (L=14.9km)
■ 好間川:	夏井川合流点～新町田橋上流約1km地点 (L=6.6km)
事業期間:	令和元年度～令和5年度 (予定)
事業費:	約305億円 (助成事業とあわせて県単事業を含む)
工事概要:	河道掘削工、築堤工、護岸工、橋梁工等

