



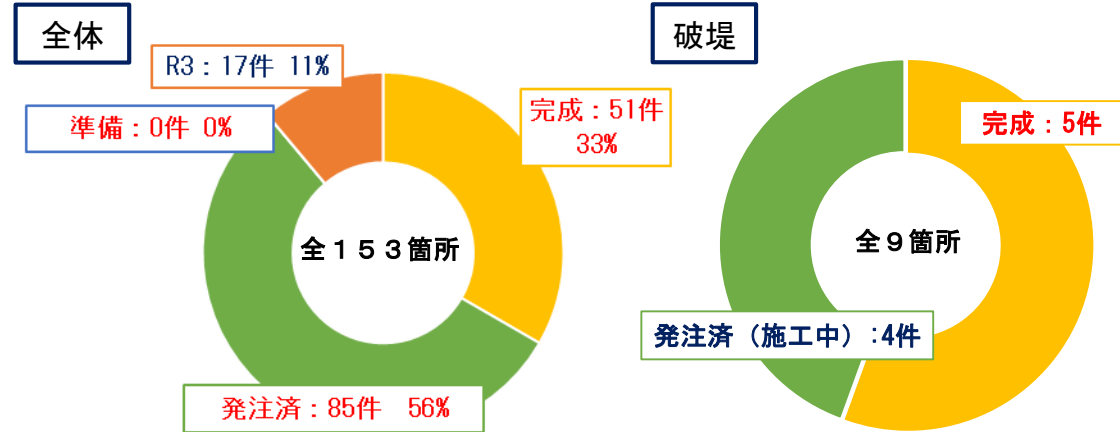
### ◆令和元年度東日本台風（台風19号）による被害の復旧工事進捗状況

当管内は、昨年度の東日本台風により、社川等、多くの公共土木施設（河川、道路等）が甚大な被害を受けました。

当事務所では、地域の皆様の安全を守るため、破堤等の早急に対応が必要な箇所の応急工事を、昨年度までに完了しております。

引き続き、本復旧工事の早期完成に向けて、緊急性の高い箇所から、順に工事着手しており、現在、3月末で約89%完成及び発注しており、全ての復旧工事は、令和3年度末に完了する予定です。

この間皆様には多大なるご不便をおかけしますが、ご理解、ご協力をお願いいたします。



【被災状況（令和元年10月14日撮影）】



【完成状況（令和3年3月11日撮影）】



# 令和元年東日本台風（台風19号）により被災した箇所の復旧状況

令和3年3月末時点  
県南建設事務所

2月中旬に破堤箇所の護岸工事は完成しました。引き続き他の工区の工事を進めています。

【被災状況（令和元年10月14日撮影）】



## 社川 【白河市表郷高木】

【施工状況（令和2年8月27日撮影）】



【施工状況（令和3年2月18日撮影）】



【位置図】



# 令和元年東日本台風（台風19号）により被災した箇所の復旧状況

令和3年3月末時点  
県南建設事務所

3月末に工事完了しました。

【被災状況（令和元年10月14日撮影）】




社川 【白河市表郷内松】

【施工状況（令和2年8月20日撮影）】



【施工状況（令和3年3月17日撮影）】



【位置図】



# 令和元年東日本台風（台風19号）により被災した箇所の復旧状況

令和3年3月末時点  
県南建設事務所

3月末に工事完了しました。

【被災状況（令和元年10月14日撮影）】




社川 【白河市表郷河東田】

【施工状況（令和3年1月4日撮影）】



【施工状況（令和3年3月11日撮影）】



【位置図】



# 令和元年東日本台風（台風19号）により被災した箇所の復旧状況

令和3年3月末時点  
県南建設事務所

早期完了を目指し、工事を進めています。

【被災状況（令和元年10月14日撮影）】



## 社川 【白河市表郷社田】

【施工状況（令和3年3月11日撮影）】



【施工状況（令和3年3月11日撮影）】

【位置図】



# 令和元年東日本台風（台風19号）により被災した箇所の復旧状況

令和3年3月末時点  
県南建設事務所

早期完了を目指し、工事を進めています。

【被災状況（令和元年10月14日撮影）】



【施工状況（令和3年3月12日撮影）】



【施工状況（令和3年3月12日撮影）】



【位置図】



# 令和元年東日本台風（台風19号）により被災した箇所の復旧状況

令和3年3月末時点  
県南建設事務所

令和3年度末の完成を目標に工事を進めています。

【被災状況（令和元年10月13日撮影）】

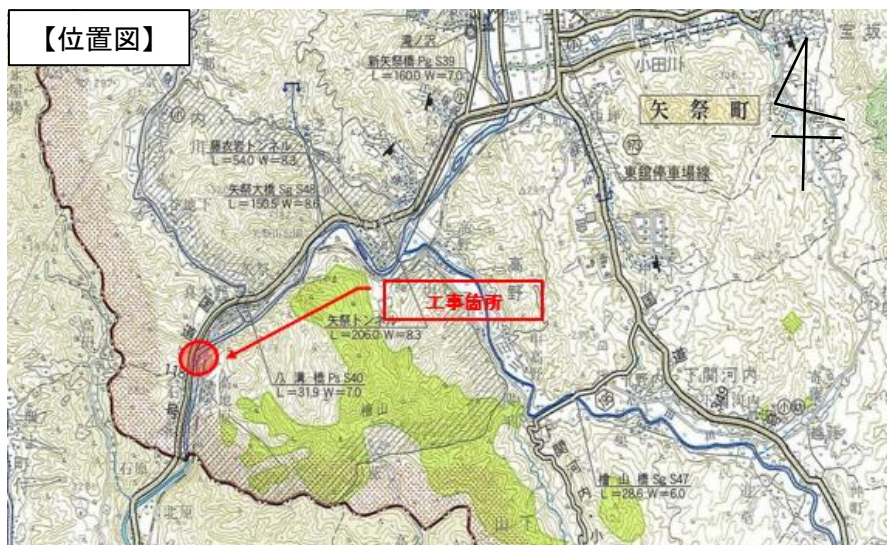


## 高地原橋 【矢祭町内川】

【施工状況（令和3年3月9日撮影）】



【位置図】



【施工状況（令和3年3月9日撮影）】



事業の進捗率  
令和3年3月末現在  
16%