

# 令和3年度管内概要

国道294号 小峰大橋




国道294号 南湖トンネル



堀川ダム見学会



建設現場見学会



福島県県南建設事務所  
棚倉土木事務所

# 目次

## I 管内の概要

1 管内の特性	1
2 管理施設一覧表	2

## II 事業の概要

1 基本方針	3
2 事業目標	3
3 主要箇所一覧	5
4 事業の紹介（各事業等）	6～
道路事業	6
河川・砂防事業	8
建築事業	9
地域づくり事業	10
自転車の活用推進	11
令和元年度福島県優良工事	11・12
5 維持管理	13・14
6 R元年度竣工箇所	15・16

## III 資料編

1 人口	17
2 市町村の面積と概要	17
3 職員配置数	18
4 各課の業務概要	19
5 決算額の推移	19
6 道路現況	20
7 河川現況	21
8 砂防現況	22
9 都市計画現況	23
10 県営住宅・復興公営現況	24
11 建設・開発許可等	25
12 河川法・許認可等	26
13 うつくしまの道・河サポート制度合意団体	27
14 沿革	28

# I 管内の概要

## 1. 管内の特性

### ●概要

福島県県南建設事務所は、白河市、西郷村、矢吹町、泉崎村、中島村、棚倉町、塙町、矢祭町、鮫川村の1市4町4村の計9市町村を管轄しており、福島県南部に位置しています。

県南管内の面積は1,223Km<sup>2</sup>で、福島県県土面積の約9%を占めており、人口では136,682人で、福島県総人口の約8%を占めています。

### ●地域の特性

県南管内は、福島県南部に位置し比較的関東圏へ近いことから企業立地が盛んです。西白河地方は、東北新幹線や東北自動車道及びあぶくま高原道路などの高速交通網が整備され、首都圏との時間的距離や福島空港へのアクセスも容易であり、利便性に優れています。

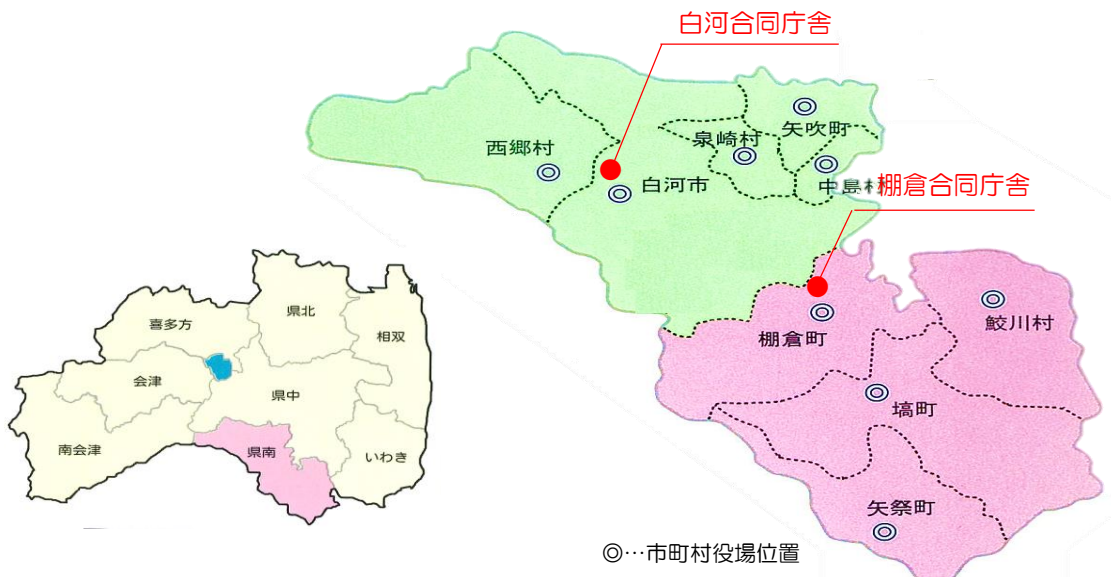
東白川地方は、過疎中山間地域に位置し、多様な自然条件を活かした農林業が盛んです。

### ●自然環境

阿武隈川・久慈川・那珂川・鮫川の4水系の源流域に位置し、美しく豊かな自然に恵まれています。また、標高が高く、夏は比較的冷涼で冬は降雪量が少ないなど、気候にも恵まれています。

### ●地域資源

みちのくの玄関口として知られる「白河の関」をはじめとして、「南湖公園」や「小峰城跡」など、歴史的文化的資源が数多く残されています。年少人口比率及び生産年齢人口比率が県内の他地域比べて高く、将来の地域発展に必要なポテンシャルを有しています。



## 2. 管理施設一覽表

管理施設等	概 要																
道 路	<p>○県管理道路</p> <table border="0"> <tr> <td>一般国道</td> <td>4路線</td> <td>(177,743m)</td> <td></td> </tr> <tr> <td>主要地方道</td> <td>14路線</td> <td>(187,687m)</td> <td></td> </tr> <tr> <td>一般県道</td> <td>34路線</td> <td>(221,370m)</td> <td></td> </tr> <tr> <td></td> <td>計 52路線</td> <td>(管理道路延長 L=586,800m)</td> <td></td> </tr> </table> <p>○異常気象時通行規制区間 1 1 路線 (127.5km)</p> <p>○特殊通行規制区間 2 路線</p>	一般国道	4路線	(177,743m)		主要地方道	14路線	(187,687m)		一般県道	34路線	(221,370m)			計 52路線	(管理道路延長 L=586,800m)	
一般国道	4路線	(177,743m)															
主要地方道	14路線	(187,687m)															
一般県道	34路線	(221,370m)															
	計 52路線	(管理道路延長 L=586,800m)															
河 川	<p>○一級河川</p> <table border="0"> <tr> <td>阿武隈川水系</td> <td>16河川 (指定区間: 206,552m)</td> <td>改修率: 64.2%</td> </tr> <tr> <td>久慈川水系</td> <td>20河川 (指定区間: 163,704m)</td> <td>改修率: 35.4%</td> </tr> <tr> <td>那珂川水系</td> <td>1河川 (指定区間: 21,000m)</td> <td>改修率: 60.0%</td> </tr> <tr> <td></td> <td>計37河川 (指定区間: 391,256m)</td> <td>改修率: 54.7%</td> </tr> </table> <p>○二級河川</p> <table border="0"> <tr> <td>鮫川水系</td> <td>2河川 (指定区間: 9,741m)</td> <td>改修率: 37.5%</td> </tr> </table> <p>一、二級河川合計 39河川 (指定区間: 400,997m) 改修率: 54.3%</p>	阿武隈川水系	16河川 (指定区間: 206,552m)	改修率: 64.2%	久慈川水系	20河川 (指定区間: 163,704m)	改修率: 35.4%	那珂川水系	1河川 (指定区間: 21,000m)	改修率: 60.0%		計37河川 (指定区間: 391,256m)	改修率: 54.7%	鮫川水系	2河川 (指定区間: 9,741m)	改修率: 37.5%	
阿武隈川水系	16河川 (指定区間: 206,552m)	改修率: 64.2%															
久慈川水系	20河川 (指定区間: 163,704m)	改修率: 35.4%															
那珂川水系	1河川 (指定区間: 21,000m)	改修率: 60.0%															
	計37河川 (指定区間: 391,256m)	改修率: 54.7%															
鮫川水系	2河川 (指定区間: 9,741m)	改修率: 37.5%															
砂 防 地すべり 急傾斜地	<p>○土石流危険渓流 箇所数: 442箇所 要対策箇所数: 205箇所 概成済: 50箇所 (整備率: 24.4%)</p> <p>○砂防指定地 渓流数: 201箇所 (面積: 1,567.29ha)</p> <p>○地すべり危険箇所 箇所数: 10箇所 要対策箇所数: 10箇所 概成済: 6箇所 (整備率: 60.0%)</p> <p>○地すべり防止区域 箇所数: 7箇所 (面積: 261.50ha)</p> <p>○地すべり危険箇所 調査箇所数: 20箇所 (警戒区域指定: 50.0%)</p> <p>○急傾斜地崩壊危険箇所 箇所数: 603箇所 要対策箇所数: 147箇所 概成済: 57箇所 (整備率: 38.8%)</p> <p>○急傾斜地崩壊危険区域 箇所数: 60箇所 (面積: 51.01ha)</p> <p>○急傾斜地崩壊危険箇所 調査箇所数: 574箇所 (警戒区域指定: 77.2%)</p>																
都市計画	<p>○都市計画決定市町村数 1市3町3村</p> <p>○都市計画区域面積 48,034ha</p> <p>○都市計画道路 69,570m</p> <p>○改良済延長 43.86 km ○改良率: 63.0%</p>																
県営住宅	<p>○団地数 7団地</p> <p>○棟 数 40棟</p> <p>○管理戸数 490戸</p>																

## Ⅱ 事業の概要

### 1. 基本方針

◇ 県南地域の歴史や文化、地域特性を生かし、地域の活性化に向けた真に必要な社会資本整備や次世代につながる施策を積極的に展開していく。

### 2. 事業目標

#### ◇ 「東日本台風」で被災した箇所の早期復旧

- 東日本台風で被災した道路・河川・砂防の復旧工事の早期完了を図る。

R3予算の第1四半期内契約

災害復旧工事完了 現状：57箇所→目標：153箇所（全箇所）

- 矢祭町の受託工事として施工している高高原橋の完成を図る。

高高原橋の工事完成

#### ◇ 頻発する自然災害に対する総合的な防災・減災・国土強靱化の推進

- 社川等において河道掘削や伐木、堤防天端舗装による堤防補強を進める。

河道掘削及び伐木：新たに20箇所の工事着手及び年度内完了

堤防強化工事完了：新たに12箇所の工事着手及び年度内完了

- 渡瀬川や大高内沢等において治水対策や土砂災害対策のハード整備を進める。

河川事業：渡瀬川（下流工区）、久慈川（寺山工区）の工事完了

砂防事業：飯土用、糸沢の工事着手、大高内沢の工事完了

- 土砂災害防止法に基づく区域等の指定を完了させる。

土砂法指定 現状：840箇所

目標：1,026箇所（管内全箇所完了）



【被災状況】



【施工後】



【被災状況】



【施工後】



【施工状況】

## ◇復興や地方創生を推進させる道路ネットワークの構築

- ・白河市周辺の広域的物流と交流人口の拡大、市街地の歩行者の安全確保を目指し、国道294号白河バイパスの早期完了を図る。

国道294号（白河バイパス）進捗率 現状：80%→目標：90%

- ・FIT構想として北関東との交流を図り、本県南部の連携を担う県土連携軸（南部軸）である国道289号渡瀬バイパス等の早期完了を図る。

国道289号（渡瀬バイパス）進捗率 現状：80%→目標：90%

- ・茨城県との広域的な物流や観光交流人口の拡大を図るため、国道349号下関工区の早期完了を図る。

国道349号（下関工区）進捗率 現状：80%→目標：90%

- ・高速網へのアクセス等を強化し、地域の活力向上に資するため、棚倉矢吹線（川原田工区）の工事完成を図る。

棚倉矢吹線（川原田工区）の工事完成

## ◇“地域の守り手”である建設産業の持続的発展

- ・建設業界における将来の担い手の確保を目指し、管内小学校と連携し、保護者や教師を巻き込んだ「小学生による現場見学会」を実施する。

小学生現場見学会の実施 現状：2校→目標4校

- ・建設現場の生産性向上や働き方改革に向け、週休二日確保工事、ICT活用工事、情報共有システムの取組を積極的に推進する。

週休二日確保工事 40件

## ◇思いやりにあふれたまちづくり、地域づくり

- ・地域や町村とともに「矢祭山」や「久慈川の桜回廊」等、県南地域の観光資源や歴史的・文化的資源を活かした地域づくりに取り組む。

矢祭山散策道の年内工事完了

- ・自転車を活用して交流人口の拡大や健康で生き生きと暮らせる地域づくりを支援するため、サイクリングモデルルートである「奥久慈街道」の路面標示や案内看板を設置し利用環境整備を推進する。
- ・移住・定住や二地域居住を促進し地域活性化を図るため、空き家の有効活用等を支援する。

【国道294号白河バイパス】



小峰大橋



南湖トンネル



【国道349号下関工区】



小学生による現場見学会



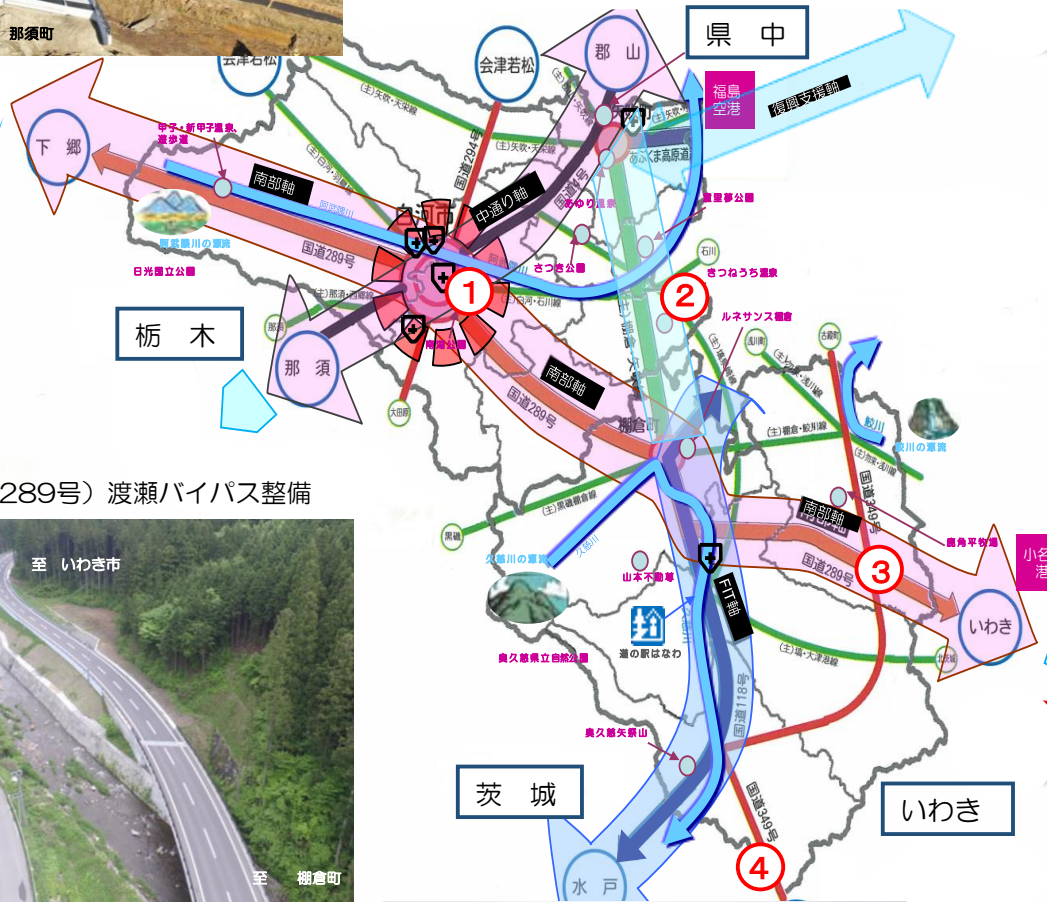
【国道289号渡瀬バイパス】

### 3. 主要箇所一覽

①白河市（国道294号）白河バイパス整備



②中島村（県道棚倉矢吹線）川原田バイパス整備



③鮫川村（国道289号）渡瀬バイパス整備



④矢祭町（国道349号）下関バイパス整備

## 4. 事業の紹介

### 道路事業

【交付金事業】国道294号 白河バイパス北工区（白河市）

- 事業概要 L=1,640m W=6.5（14.5～15.0）m
- 事業目的 中心市街地の慢性的な交通混雑の緩和と活性化を促進するため新しい道路を整備します。
- 工事経過
 

H28～R1	用地取得
H29～R1	橋梁下部工
H30～R2	橋梁上部工
H28～	道路改良舗装工



【交付金事業】国道294号 白河バイパス工区（白河市）

- 事業概要 L=2,480m W=6.5（14.5～20.0）m
- 事業目的 中心市街地の慢性的な交通混雑の緩和と活性化を促進するため新しい道路を整備します。
- 工事経過
 

H28～R1	用地取得
H27～H31	JR跨道橋工事
H29～	道路改良工事、トンネル工事
R1～	電線共同溝工事



【交付金事業】国道289号 青生野工区（鮫川村）

- 事業概要 L=2,720m W=6.5m
- 事業目的 急峻な地形のため道路幅が狭く、また急カーブが多いため、県南地方といわき地方の交流・連携に支障をきたしていることから、新しい道路を整備しています。
- 工事経過
 

H25～	用地取得
H28～	道路改良工





【交付金事業】国道289号 渡瀬工区（鮫川村）

- 事業概要 L=7,439m W=6.0 (8.0) m
- 事業目的 急峻な地形のため道路幅が狭く、また急カーブが多いため、県南地方といわき地方の交流・連携に支障をきたしていることから、新しい道路を整備しています。



【施工状況】

- 工事経過 H28～ 道路改良工事
- H28、H30 1、2号橋架設完了



【交付金事業】国道349号 下関工区（矢祭町）

- 事業概要 L=3,400m W=6.5m
- 事業目的 関東圏への大型トラックの輸送経路として利用されているが、道路の幅員が狭小で大型車の交差であるため、道路を広げる工事を行います。

【現場見学会】

- 工事経過 H28～ 用地取得
- H30～ 道路改良工



【道路の現況】



【道路橋りょう改良工事】県道棚倉矢吹線 川原田工区（中島村）

【施工状況】

- 事業概要 L=2,000m W=6.5m
- 事業目的 県南地方の広域基幹道路であるが、線形が悪く幅員が狭小であり、事故の危険性が高いことから新しい道路を整備します。



- 工事経過 H17～ 用地取得
- H20～ 道路改良工



【施工前】

## 河川・砂防事業

### 【河川海岸改良事業】矢武川（白河市）

- 事業概要 L=3000m（重点整備区間L=290m）
- 事業目的 当箇所は、河道断面狭小によりH23年の豪雨で15戸が浸水被害を受けたことから、河道拡幅を行い、流下能力の向上を図ります。
- 工事経過
  - H28 用地補償、県道橋梁工
  - H29 用地補償 護岸工、県道・市道橋梁工
  - H30 護岸工、県道・市道橋梁工
  - R1 護岸工、市道橋梁工（重点整備区間完了）
  - R2～ 測量、設計（未整備区間）

【重点整備区間】



【未整備区間】

### 【河川海岸改良事業】渡瀬川（鮫川村）

- 事業概要 L=640m
- 事業目的 当箇所は、河道断面狭小によりH19年の豪雨で村道が冠水したことから、河道拡幅を行い、流下能力の向上を図ります。
- 工事経過
  - H29まで 護岸工 L=180m  
用地補償
  - H30 用地補償
  - R1～ 護岸工 L=300m

【施工状況】



【出水状況】

### 【交付金事業（砂防）】大高内沢（白河市）

- 事業概要
  - 1号えん堤H=9.0m L=101.0m
  - 2号えん堤H=5.4m L=39.0m
- 事業目的 土石流による土砂災害を防止するため、砂防えん堤工の整備を行います。
- 工事経過
  - H29まで 1号えん堤完了 用地補償
  - H30 2号えん堤工事用道路  
用地補償
  - R1～ 2号えん堤工

【1号えん堤（完了）】



【2号えん堤（施工状況）】

## 建築事業

### 【県営住宅改善工事（内部改善）】 県営住宅松風の里団地（白河市）

○事業目的 福島県県営住宅長寿命化計画に基づき、老朽化した内装や水周り設備の更新を行うと共に、バリアフリー化や3点給湯を整備することにより、入居者への住環境の改善を図ります。

○工事経過 R3 2号棟施工  
R4～7 3、4号棟施工  
※1号棟実施済み

【改修前】



【改修後イメージ】



### 【県営住宅改善工事（外壁・屋上防水改修）】 県営住宅松風の里団地（白河市）

○事業目的 福島県県営住宅長寿命化計画に基づき、老朽化した屋上防水の改修と外壁の外断熱化を行うことにより、入居者への居住性の確保と施設の長寿命化を図ります。

○工事経過 R3 1号棟施工  
R4 2号棟施工  
R5 3号棟施工

団地全景



【施工状況（屋上防水改修）】



【施工状況（外断熱）】

### 【大規模改造工事】 福島県立白河実業高等学校（白河市）

○事業目的 老朽化した外壁や屋上防水の改修、暖房方式変更等の内外部の大規模改修に加え、普通教室への冷房設備を設置することで教育環境の整備充実を図ります。

○工事経過 R1～R4 大規模改造工事

校舎全景



## 地域づくり事業


### 【元気ふくしま、地域づくり、交流促進事業】

国道 118号 (矢祭町内川地内)

○事業概要 遊歩道整備 L=200m

○事業目的 矢祭山公園の、ツツジや紅葉、福島の名水に選ばれた「夢想滝」や久慈川の鮎など四季折々の魅力ある地域資源を活用した地域づくりを行う。

○工事経過 R1 測量、懇談会の実施  
R2 用地取得  
R3 工事着手



【懇談会】



【用地測量】



【遊歩道設置予定箇所】

### 【元気ふくしま、地域づくり、交流促進事業】

久慈川 (埴町上石井地内)

○事業目的 久慈川沿の桜並木や道の駅、自転車道等の地域資源を活用し、これらを連携・ネットワーク化することで、交流人口の拡大や健康で生き生きと暮らせる地域づくりを行う。

○工事経過 R3～ 懇談会の実施



写真出典元：埴町ホームページ

## 自転車の活用促進

○事業目的 自転車を活用して交流人口の拡大や健康で生き生きと暮らせる地域づくりを支援するため、サイクリングモデルルートである「奥久慈街道」の路面標示や案内看板を設置し利用環境整備を推進します。

○工事経過 R3 路面標示・案内看板設置



写真出典元：奥久慈街道ホームページ



【奥久慈街道認定式】



## 令和2年度福島県優良建設工事

【道路橋りょう整備（再復）工事（橋梁下部）】  
国道349号（矢祭町大字宝坂地内）

○事業概要 橋梁下部工 N=1基

○事業目的 当該区間は現況の幅員が狭小であり、大型車のすれ違いが困難であり、交通に支障を来していることから、地域間の連携・交流を支え地域力を高めるものである。



【施工前】



【施工後】

【道路橋りょう整備（交付）工事（TN改修）】

国道289号（西郷町大字真船地内）

○事業概要 トンネル改修工L=124.0m

○事業目的 当該トンネルは、観光はもとより地域産業経済に重要な役割を果たしており、交通規制期間の短縮が図れるよう全国的にも稀なプレキャストでインバードを再構築し、本トンネルの健全性を確保するものである。



【施工前】



【施工後】



【道路橋りょう整備（再復）工事（改良舗装）】

国道289号（鮫川村大字渡瀬地内）

○事業概要 改良舗装工 L=1,507m

○事業目的 当該区間は幅員が狭い上、急峻な地形で急カーブや落石など危険箇所が多く、県南地方といわき 地方の交流・連携に支障をきたしているため、地域間の物流や産業振興を促進させるものである。



【施工前】



【施工後】

## 5. 維持管理

### 【甲子道路概要】 昭和27年着手/平成20年供用開始

#### ○事業概要

国道289号のうち、下郷町から西郷村までの約23.3kmの区間を甲子道路と呼び、国と県で事業を進めてきました。このうち、甲子トンネル下郷側坑口から白河側遮断機(旧国道289号分岐部)までの7.8km区間(トンネル5基、橋梁4橋)を県南建設事務所が管理しています。

甲子道路は、南会津郡下郷村から西白河郡西郷村までの区間は、険しい峠道に阻まれ通行不能であるため、通行不能箇所の解消を図るため「甲子道路」は事業化されました。

甲子道路が開通したことで、南会津地方と県南地方が直結され、文化や経済、観光など幅広い交流を通じた地域ネットワークの促進に寄与しています。


#### ○管理概要

甲子道路の管理は、大峠道路や土湯道路のような現地管理事務所による方式ではなく、白河合同庁舎内に設置した管理所から24時間体制で遠方監視を行っています。

- 工事経過
- |     |                                       |
|-----|---------------------------------------|
| S47 | 甲子道路の調査に着手                            |
| S50 | 第1工区着手(白河側、福島県施工)                     |
| H7  | 第2工区着手(通行不能区間、国土交通省)                  |
| H18 | 甲子トンネル貫通<br>(L=4345.0m 東北で2番目に長い一般国道) |
| H20 | 甲子道路供用開始(9/21)                        |
| H30 | 路面隆起対策工事着手                            |



甲子トンネル西郷側坑口



甲子道路管理所

### 【堀川ダム】 平成6年着手/平成11年竣工

#### ○ダムの諸元

型式ロックフィルダム 堤高：57.0m 堤頂長：390.0m 堤体積：1,889,000m<sup>3</sup>

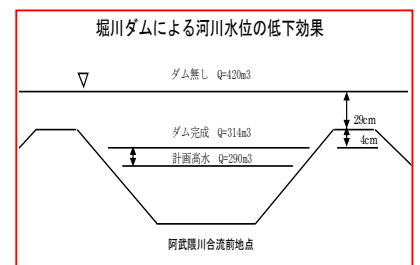
#### ○管理概要

堀川は、一級河川阿武隈川の支流で、その源を那須連峰の赤面山(標高1,701m)に発し、山間部を東に向かって流下し、阿武隈川に合流する流域面積45.6km<sup>2</sup>、流路延長21.6kmの一級河川です。

堀川ダムは、県南管内への水道水の供給や洪水調整、維持流量を目的とした多目的ダムとして、H11.12に竣工しました。

#### ○ダムの効果

堀川ダムは、白河市、西郷村、矢吹町、泉崎村、中島村、棚倉町に水道用水を供給する機能と、洪水を調整する機能を持っています。洪水調整の効果は、ダムを整備することで、計算上33cm程下流の河川水位が低下します。



#### 【堀川ダム】



#### 【ダム見学の様子】



#### 【ダム祭の様子】



#### 【堀川ダム見学来校状況】

令和2年度は、小学校4校(202名)に来ていただきました。

※コロナウィルス感染拡散防止のため、ダム祭りは中止、4~9月まで見学会は中止としました。

## 【パトロール】

### ○道路パトロール

歩行者や通行車両が安全で安心に通行出来るように、道路施設の点検を行っています。

道路上の障害物の撤去や、路面のあいた穴の補修など、簡易に出来る作業は職員が対応します。大がかりな補修が必要な場合は、補修工事を地元の業者に発注し、対応しています。



パトロール（穴埋めの様子）

### ○河川パトロール

県の管理する河川を清潔かつ良好な状況に保ち、正しい利用に供し河川管理の万全を期すために行っております。パトロールは、重要水防区域、重要構造物等の重点区間を設定し、月2回程度行います。



パトロール（河川巡視様子）

## 【ふくしまの道・川サポート制度】

### ○「うつくしまの道サポート制度」とは

- ・地域の方々が「みち」を慈しみ、綺麗にしたいという気持ちから行われる道路美化清掃等のボランティア活動を支援する取り組みです。
- ・この取り組みは、平成12年より行っています。
- ・道路管理者（福島県）は、地元自治体へ清掃用具の貸与、保険の加入、収集ゴミの回収、PR看板の設置等の活動を支援します。



### ○「うつくしまの川サポート制度」とは

- ・河川の清掃、美化活動を行うものであり、川を慈しむ心を育て、地域にふさわしい川づくりを目的にしています。
- ・河川管理者（福島県）は、地元自治体へ清掃用具の貸与、保険の加入、小型除草機の貸し出し、PR看板の設置等の活動を支援します。



※「うつくしまの道サポート」は、**26団体**、「うつくしまの川サポート」は**28団体**合意しております。



## 6. R2年度竣工箇所

### 国道294号 中沢工区 道路改良工事（白河市）

○事業概要 L=423.0m W=6.5（10.5）m

○工事経過 H28～H29 測量設計、用地買収

H29～R2 道路改良工事、道路台帳整備



【施工前】



【施工後】

### 県道泉崎石川線 桧富工区 歩道整備（泉崎村）

○事業概要 L=475m W6.0（10.0）m

○工事経過 H25～H26 測量設計、用地買収

H26～R2 歩道整備、道路台帳整備



【施工前】



【施工後】

## 仲折戸沢・砂防事業（棚倉町）

○事業概要 H=7.5m L=34.5m

○工事経過 H27 測量、調査、設計着手  
H29 工事着手  
R2 工事完了



【溪岸浸食状況】



【施工後】

## 勿来浅川線 道路橋りょう整備（（再復）落石対策）（鮫川村）

○事業概要 L=126.0m W=5.5(9.5)m  
切土工 V=6,417.8m<sup>3</sup>  
舗装工 A=1,453.0m<sup>2</sup>

○工事経過 R元年 用地取得  
R元年～令和2年 道路改良工事（切土工）  
R2年度 アスファルト舗装工事



【施工前】



【施工後】



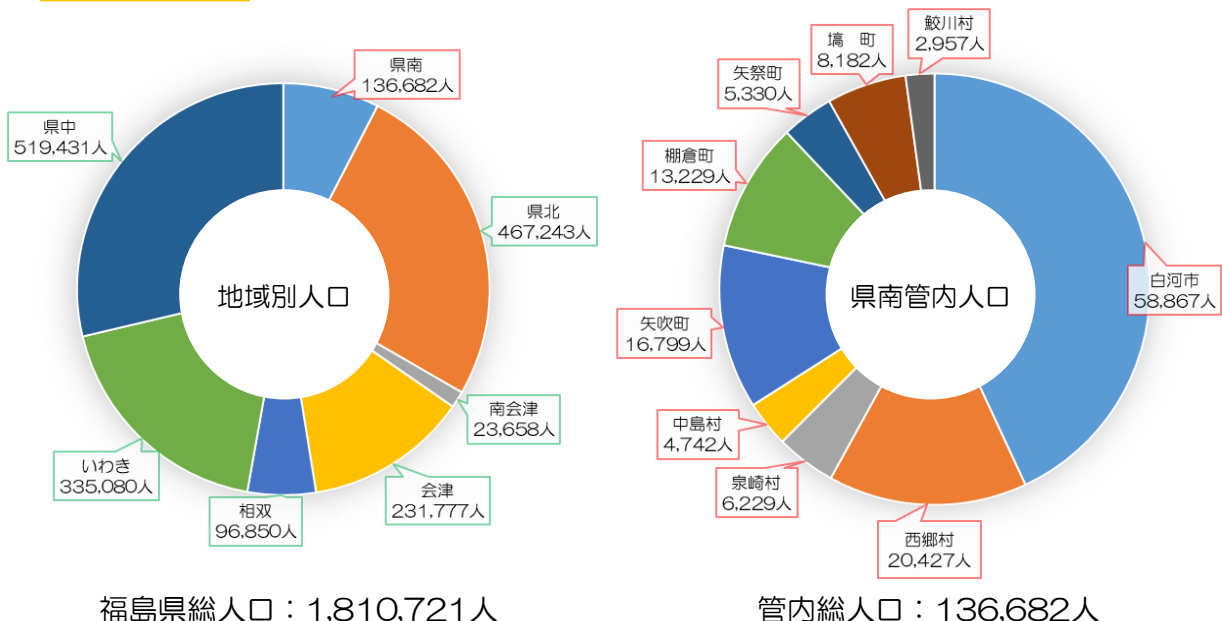
【施工前】



【施工後】

# Ⅲ 資料編

## 1. 人口



## 2. 市町村の面積と概要

	面積(k㎡)	人口(人)	管内道路の状況 (m)						特別立法適用区分				
			知事管理国道	主要地方道	一般県道	県管理道計	市町村道	合計	辺地	山村振興	過疎	都市計画区域	
白河市	305.32	58,867	40,638	58,378	60,609	159,625	1,017,900	1,177,525		△		△	
西白河郡	西郷村	192.06	20,427	25,246	20,251	19,011	64,508	359,456	423,964		○		△
	泉崎村	35.43	6,149	0	7,575	6,760	14,335	156,995	171,330				○
	中島村	18.92	4,742	0	9,507	10,476	19,983	77,171	97,154				○
	矢吹町	60.40	16,799	0	22,397	31,101	53,498	348,091	401,589				○
西白河郡計	306.81	48,117	25,246	59,730	67,348	152,324	941,713	1,094,037	0	1	0	4	
東白川郡	棚倉町	159.93	13,229	24,833	27,869	31,615	84,317	157,159	241,476	△	△		△
	矢祭町	118.27	5,330	30,414	0	18,878	49,292	94,231	143,523	△	△	○	
	塙町	211.41	8,182	24,531	24,462	44,631	93,624	216,344	309,968	△	△	○	△
	鮫川村	131.34	2,957	37,466	21,559	18,289	77,314	165,853	243,167	△	○	○	
東白川郡計	620.95	29,698	117,244	73,890	113,413	304,547	633,587	938,134	4	4	3	2	
合計	1,233.08	136,682	183,128	191,998	241,370	616,496	2,593,200	3,209,696	4	6	3	7	
改良済延長			151,178	167,131	159,479	477,788	1,620,258	2,098,046					
改良率			82.6%	87.0%	66.1%	77.5%	62.5%	65.4%					

備考：特別立法適用区分の○は全域、△は一部の地域

資料：国土交通省国土地理院「全国都道府市区町村別面積調」（令和3年1月1日時点）より抜粋

福島県の推計人口「福島県現住人口調査月報」（令和3年4月1日現在）より抜粋

国県道現況調書（令和2年4月1日現在）より抜粋

### 3. 職員配置数

○職員配置数 (令和3年4月1日現在)

職名等 所属名	行政職																	技能労務職員	専門員	嘱託員・臨時職員							小計	合計			
	課長相当		副課長相当					主査相当			係員									嘱託員・臨時職員											
	所長	主幹兼業務部長	次長兼総務部長	部長	所長	課長	専門技術管理員	主任主査	専門建築技師	専門電気技師	主任建築技師	主任電気技師	副主任建築技師	副主任電気技師	主任技師	建築技師	電気技師			主任運転手兼道路補修員	専門員	小計	用地嘱託員	河川巡視員	嘱託運転手兼道路補修員	嘱託運転手			堀川夕△管理嘱託員	会計年度任用事務職員等	小計
1 県南建設事務所	1																			1							0	1			
総務部			1																	1							0	1			
総務課					1	1			2					2						1	7					1	1	8			
行政課					1				1			1		1							4					1	1	5			
用地課					1	2			2					2							2	9	3				3	12			
企画管理部		1																		1							0	1			
企画調査課					1				1						2						4					1	1	5			
管理課					1	3			1			4		1			2	1	13			1	1	1	1	4	17				
専門技術管理員						1															1						0	1			
事業部		1																			1						0	1			
道路課					1	2			2			2			1						8					1	1	9			
河川砂防課					1	1						1			1						4						0	4			
建築住宅部		1																			1						0	1			
建築住宅課								1	1				4			2	1				9						0	9			
小計	1	3	1	0	0	7	1	9	1	1	9	0	0	8	4	0	5	5	2	1	2	4	64	3	1	1	0	1	5	11	75
2 棚倉土木事務所					1																1						0	1			
総務課											1				2						3					1	1	4			
業務課						1			2			2			1						1	7	1				1	8			
小計	0	0	0	0	1	0	0	1	0	0	3	0	0	2	0	0	2	1	0	0	1	11	0	1	0	0	0	1	2	13	
合計	1	3	1	0	1	7	1	10	1	1	12	0	0	10	4	0	7	6	2	1	2	5	75	3	2	1	0	1	6	13	88

※ 県南地方振興局本務で兼務所勤務の副主任建築技師1名を建築住宅課に含む。

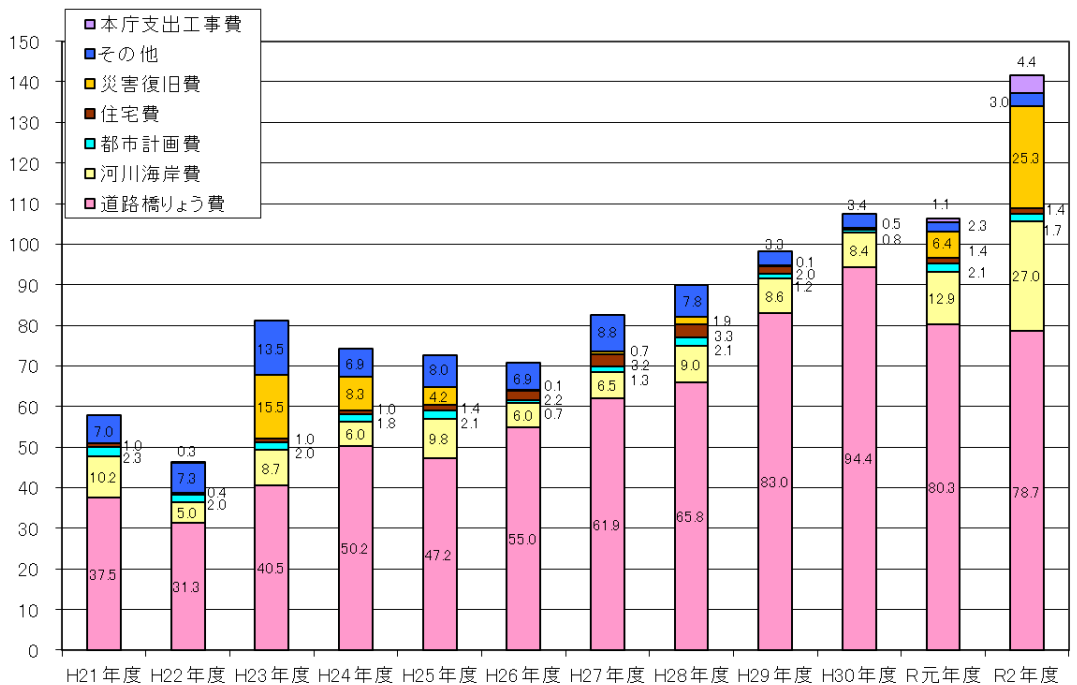
※ 専門員5名（総務課1名、用地課2名、管理課1名、棚倉土木1名）を含む。

※ 任期付職員職員6名（管理課2名、道路課1名、河川砂防課1名、建築住宅課1名、棚倉土木1名）

## 4. 各課の業務概要

	課名	業務内容
総務部	総務課	入札・契約関係、職員の服務・給与・福利厚生
	行政課	「行政・県営住宅関連」相談窓口 県営住宅の管理・運営関係 建設業法、建築士法等関係 都市計画法開発許可、道路法・河川法等の許可
	用地課	公共用地取得関係
	企画管理部	「地域づくり」等相談窓口 各種中長期計画の策定
企画管理部	管理課	「うつくしまの道・川サポート制度、NPO等」相談窓口 維持管理の中長期計画策定 災害復旧事業関係 西白河地方の「県管理土木施設の維持、補修等」相談窓口 土木施設の維持管理 堀川ダム の維持管理 甲子道路の維持管理
	専門技術管理員	総合評価方式における入札関係 (受注者に対する技術的相談窓口)
	事業部	道路課 「道路整備」相談窓口 道路事業の計画・工事 都市計画事業等の計画・工事
事業部	河川砂防課	「河川整備、土砂災害対策」相談窓口 河川砂防事業の計画・工事
	建築住宅課	「建築行政・県営住宅関連」相談窓口 建築確認申請 県営住宅など県有施設の建設・維持管理・災害復旧事業 市町村の公共建築物の建築に関する技術相談・支援
棚倉土木事務所	総務課	入札・契約関係、職員の服務・給与・福利厚生
	業務課	東白川地方の「県管理土木施設の維持、補修等」相談窓口 土木施設の維持管理

## 5. 決算額の推移



## 6. 道路現況

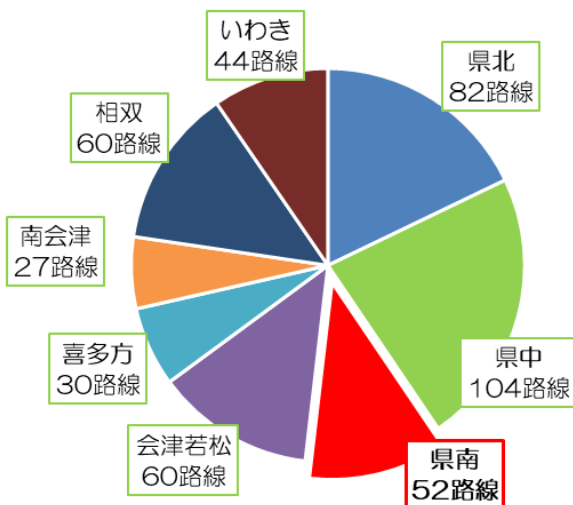
【総 計】

道路種別	路線数 (路線)	実延長 (m)	道路						
			改良済		未改良	舗装済		未舗装 延長 (m)	
			延長 (m)	率 (%)	延長 (m)	延長 (m)	率 (%)		
県管理分	国 道	4	177,743	153,614	86.4	24,129	173,410	97.6	4,333
	主要地方道	76	1,898,963	1,615,736	85.1	283,227	1,872,249	98.6	26,714
		14	187,687	167,013	89.0	20,674	187,687	100.0	0
	一般県道	295	2,315,826	1,566,537	67.6	749,289	2,189,293	94.5	126,533
		34	221,372	159,735	72.2	61,637	218,742	98.8	2,630
	(地方道) 計	371	4,214,789	3,182,273	75.5	1,032,516	4,061,542	96.4	153,247
	48	409,059	326,748	79.9	82,311	406,429	99.4	2,630	
小計	386	5,742,031	4,528,499	78.9	1,213,532	5,566,021	96.8	176,010	
	52	586,802	480,362	81.9	106,440	579,839	98.8	6,963	
国指定	国 道	5	482,511	482,511	100.0	0	482,511	100.0	0
		1	23,031	23,031	100.0	0	23,031	100.0	0
	小計	5	482,511	482,511	100.0	0	482,511	100.0	0
	1	23,031	23,031	100.0	0	23,031	100.0	0	
市 町 村 計	75,585	32,840,745	19,334,157	58.9	13,506,588	22,807,680	69.4	10,033,066	
	4,226	2,563,366	1,620,258	63.2	943,108	1,828,116	71.3	6,963	
合 計	75,976	39,065,287	24,345,167	62.3	14,720,120	28,856,212	73.9	14,720,120	
	4,279	3,173,199	2,123,651	66.9	1,049,548	2,430,986	76.6	13,926	

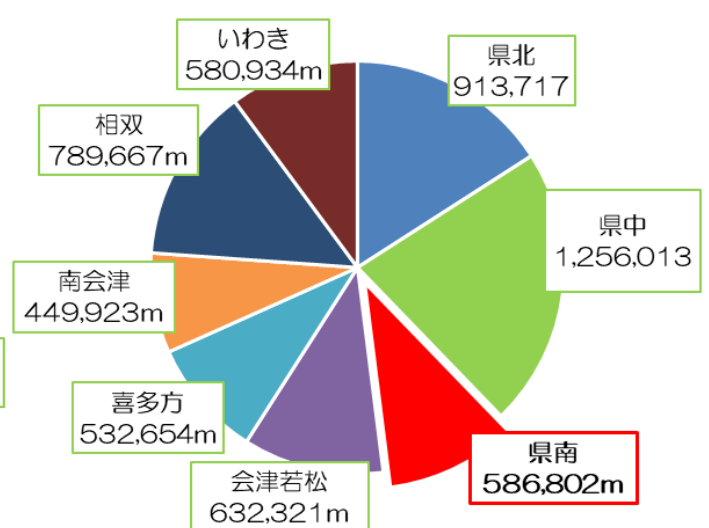
※ ( ) は福島県全体の数値

※ 1 甲子ノ初全延長L=4345mで集計している。(下郷町分2445m含む)

路線数



実延長



## 7. 河川現況

総括

(令和2年3月31日現在)

水系名	河川数	指定区間延長	要改修延長	改修済延長	改修率	
一級河川	阿武隈川	16	206,552m	173.3km	111.2km	64.2%
	久慈川	20	163,704	89.0	31.5	35.4
	那珂川	1	21,000	17.0	10.2	60.0
	計	37	391,256	279.3	152.9	54.7
二級河川	鮫川	2	9,741	7.2	2.7	37.5
合計	39	400,997	286.5	155.6	54.3	

### (1) 一級河川

No.	水系名	河川名	指定区間延長	要改修延長	改修済延長	改修率
1	阿武隈川	阿武隈川	46,755m	37.5km	16.3km	43.5%
2		隈戸川	24,600	22.4	19.0	84.8
3		外面川	8,500	8.5	1.4	16.5
4		社川	16,206	16.2	16.2	100.0
5		矢武川	8,460	8.5	4.0	47.1
6		黄金川	5,100	5.1	4.5	88.2
7		藤野川	10,400	8.8	2.4	27.3
8		南湖	2,050	2.0	0.0	0.0
9		泉川	18,000	18.0	18.0	100.0
10		高橋川	6,600	6.6	2.6	39.4
11		谷津田川	14,300	14.3	8.1	56.6
		谷津田川放水路	825	0.8	0.8	100.0
12		堀川	19,306	11.1	10.4	93.7
13		横川	1,100	0.0	0.0	0.0
14		真名子川	11,000	8.8	3.9	44.3
15		千歳川	9,600	4.7	3.6	76.6
16	鳥首川	3,750	0.0	0.0	0.0	
(阿武隈川水系) 計			206,552	173.3	111.2	64.2
17	久慈川	久慈川	48,564	25.6	8.1	31.6
18		祭川	12,000	2.5	0.2	8.0
19		小田川	8,400	7.2	2.9	40.3
20		中川	1,600	1.6	0.9	56.3
21		大内沢川	2,500	2.3	2.3	100.0
22		川上川	13,625	6.8	0.9	13.2
23		那倉川	10,200	2.9	2.0	69.0
24		渡瀬川	19,415	3.4	0.3	8.8
25		赤坂川	8,000	6.5	2.8	43.1
26		西川	2,500	2.5	0.0	0.0
27		稻沢川	2,000	1.5	0.3	20.0
28		近津川	8,500	5.7	1.8	31.6
29		滑川	3,000	3.0	2.0	66.7
30		宮川	1,000	1.0	0.0	0.0
31		小山田川	1,700	1.7	0.0	0.0
32		大草川	6,600	3.7	1.9	51.4
33		根子屋川	3,000	2.8	1.0	35.7
34		桧木川	3,600	2.3	2.0	87.0
35		大竹川	5,000	3.5	2.1	60.0
36		白子川	2,500	2.5	0.0	0.0
(久慈川水系) 計			163,704	89.0	31.5	35.4
37	那珂川	黒川	21,000	17.0	10.2	60.0
(那珂川水系) 計			21,000	17.0	10.2	60.0
一級河川合計			391,256	279.3	152.9	54.7

### (2) 二級河川

No.	水系名	河川名	指定区間延長	要改修延長	改修済延長	改修率
1	鮫川	鮫川	6,041m	5.2km	0.9km	17.3%
2		内ヶ竜川	3,700	2.0	1.8	90.0
二級河川合計			9,741	7.2	2.7	37.5

# 8. 砂防現況

## (1) 土砂災害危険箇所の対策状況

(令和3年3月31日現在)

市町村名	土石流危険渓流				地すべり危険箇所				急傾斜地崩壊危険箇所				合計			
	箇所数	要対策箇所数	概成	整備率	箇所数	要対策箇所数	概成	整備率	箇所数	要対策箇所数	概成	整備率	箇所数	要対策箇所数	概成	整備率
白河市	70	34	7	20.6%	/	/	/	/	228	69	33	47.8%	298	103	40	38.8%
西郷村	25	9	5	55.6%	/	/	/	/	27	6	1	16.7%	52	15	6	40.0%
泉崎村	5	1	1	100.0%	/	/	/	/	12	4	4	100.0%	17	5	5	100.0%
中島村	/	/	/	/	/	/	/	/	4	1	0	0.0%	4	1	0	0.0%
矢吹町	/	/	/	/	/	/	/	/	10	5	1	20.0%	10	5	1	20.0%
棚倉町	71	40	20	50.0%	6	6	3	50.0%	39	9	2	22.2%	116	55	25	45.5%
矢祭町	124	59	4	6.8%	/	/	/	/	64	15	1	6.7%	188	74	5	6.8%
塙町	98	51	11	21.6%	3	3	3	100.0%	93	11	4	36.4%	194	65	18	27.7%
鮫川村	49	11	2	18.2%	1	1		0.0%	126	27	11	40.7%	176	39	13	33.3%
合計	442	205	50	24.4%	10	10	6	60.0%	603	147	57	38.8%	1,055	362	113	31.2%

要配慮者利用施設	6	6	6	100.0%									6	6	6	100.0%
	芝原沢1号(西郷村)		概成													
	芝原沢2号(西郷村)		概成													
	芝原沢3号(西郷村)		概成													
	芝原沢4号(西郷村)		概成													
	仙石沢(棚倉町)		概成													
	金山沢(泉崎村)		概成													

※ 土砂災害危険箇所：地形図と現地調査で危険と判断した箇所  
 箇所数：危険箇所数、要対策箇所：事業要件を満たす箇所、概成：事業完了箇所

## (2) 砂防関係指定地の現況

(1)のうち、法指定した箇所であり、主にハード事業を行っています。

(令和3年3月31日現在)

市町村名	砂防指定地		地すべり防止区域		急傾斜地崩壊危険区域		合計	
	渓流数	面積 (ha)	箇所数	面積 (ha)	箇所数	面積 (ha)	箇所数	面積 (ha)
白河市	33	142.37	1	5.3	34	31.55	65	179.22
西郷村	17	314.39	-	-	1	1.04	18	315.43
泉崎村	3	0.97	-	-	4	2.16	7	3.13
中島村	-	-	-	-	-	-	-	-
矢吹町	-	-	-	-	1	0.73	1	0.73
棚倉町	69	654.97	3	99.87	2	0.65	74	755.49
矢祭町	27	122.08	-	-	2	1.84	29	123.92
塙町	43	290.90	3	156.33	5	2.70	51	449.93
鮫川村	9	41.61	-	-	11	10.34	20	51.95
合計	201	1,567.29	7	261.50	60	51.01	265	1,879.80

※砂防指定地の箇所数は、指定ごとの累計です。

## (3) 土砂災害防止法に基づく基礎調査・指定状況

(1)のうち、人的被害を最小限にするためのソフト事業であり、当面は重点調査箇所を優先して指定を進めています。

(令和3年3月31日現在)

市町村名	土石流危険渓流		地すべり危険箇所		急傾斜地崩壊危険箇所		合計	
	基礎調査実施済	警戒区域等指定済	基礎調査実施済	警戒区域等指定済	基礎調査実施済	警戒区域等指定済	基礎調査実施済	警戒区域等指定済
白河市	65	64	1	1	212	211	278	276
西郷村	24	10	/	/	24	6	48	16
泉崎村	2	2	/	/	11	6	13	8
中島村	/	/	/	/	4	4	4	4
矢吹町	/	/	/	/	11	8	11	8
棚倉町	70	66	8	6	39	39	117	111
矢祭町	124	109	4	0	61	38	189	147
塙町	98	98	5	2	88	79	191	179
鮫川村	49	38	2	1	124	52	175	91
合計	432	387	20	10	574	443	1026	840
		89.6%		50.0%		77.2%		81.9%



## 9. 都市計画現況

### ○都市計画の法適用都市調

(令和2年度 都市計画年報)

都計	市画	市町村名	都市計画区域 最終決定日 (年月日)	行政区域		都市計画区域		都市計画の内容(計画決定)									
				面積 (ha)	人口 (千人)	面積 (ha)	人口 (千人)	用途 区 域	道 路	公 園	公 共 下 水 道	都 市 下 水 道	流 域 下 水 道	理 地 区 計 画 事 業 整	マ 都 ス タ ー プ 計 画 ラ ン 画	マ 緑 ス の 基 本 計 画 策 定 化	基 本 計 画 策 定 化
県南	白河市	H7.8.1	30,532	61.8	25,223	59.5	○	○	○	○			○	○	○	○	
	西郷村	H7.8.1	19,206	20.3	7,264	20.2	○	○	○	○			○	○			
	泉崎村	H7.8.1	3,543	6.6	3,541	6.4			○								
	中島村	H7.8.1	1,892	5.0	1,887	5											
	矢吹町	H7.8.1	6,040	18.4	6,037	16.8	○	○	○	○		○	○	○	○		
	棚倉町	H25.5.14	15,993	11.8	3,602	11.2	○	○	○	○	○			○			
	塙町	H25.5.14	21,141	4.5	480	4		○	○	○				○	○		
合計			98,347	128.4	48,034	123.1	4	5	6	5	1	1	3	5	3	1	

### ○都市計画道路一覧表

都市計画区域名	都市名	都市計画	都市計画決定延長 A (km)	改良済延長 B (km)	改良率 B/A (%)
県南	白河市	29(4)	42.28	25.45	60.2
	西郷村	7(4)	5.11	5.11	100
	矢吹町	6	8.94	3.01	33.7
	棚倉町	3	9.50	6.66	70.1
	塙町	4	3.74	3.63	97.1
合計		49(8)	69.57	43.86	63.0

( )は市町村とまたがる路線数

### ○汚水処理普及状況

(第134回 福島県統計年鑑2020「汚水処理施設整備状況」)

市町村	住民基本 台帳人口	下水道		農業集落排水事業		合併処理浄化槽		簡易排水等		合計		
		処理人口	普及率	整備人口	整備率	整備人口	整備率	整備人口	整備率	整備人口	整備率	
白河市	60,832	29,393	48.3%	17,624	29.0%	10,440	17.2%	510		57,967	95.3%	
西白河郡	西郷村	20,101	14,083	70.1%	2,959	14.7%	1,507	7.5%			18,549	92.3%
	泉崎村	6,447			6,060	94.0%	355	5.5%			6,415	99.5%
	中島村	5,067			3,707	73.2%	1,325	26.1%			5,032	99.3%
	矢吹町	17,354	10,123	58.3%	2,454	14.1%	2,691	15.5%			15,268	88.0%
白河・西白河郡	109,801	53,599	48.8%	32,804	29.9%	16,318	14.9%	510		103,231	94.0%	
東白川郡	棚倉町	14,072	4,451	31.6%	1,129	8.0%	4,569	27.0%			10,149	72.1%
	矢祭町	5,796			504	8.7%	3,169	42.5%			3,673	63.4%
	塙町	8,702	3,025	34.8%	2,583	29.7%	2,582	13.5%			8,190	94.1%
	鮫川村	3,339			531	15.9%	1,955	57.2%			2,486	74.5%
東白川郡	31,909	7,476	23.4%	4,747	14.9%	12,275	38.5%			24,498	76.8%	
県南管内計	141,710	61,075	43.1%	37,551	26.5%	28,593	20.2%	510	0.4%	127,729	90.1%	
福島県計	1,843,923	982,843		119,384		419,888	22.8%	1,685	0.1%	1,523,800	82.6%	

## 10. 県営住宅・復興公営現況

### ○県営住宅現況

団体名	所在地	建設年度	構造	管理戸数	間取り	家賃	学区
松風の里団地	〒961-0885 白河市鬼越77-2	S52~55	中耐4F	102	3LDK	15,800~ 55,700円	白河第一小学校 白河南中学校
関川窪団地	〒961-0802 白河市関川窪92-2 白河市関川窪15	S50~51	中耐5F	70	3DK	13,400~ 67,200円	白河第三小学校 白河中央中学校
		H6~12	中耐4F	101	3DK~ 3LDK	21,100~ 99,800円	
金勝寺団地	〒961-0083 白河市金勝寺178	S60~61	中耐3F	35	2LDK~ 3LDK	17,800~ 38,700円	白河第一小学校 白河中央中学校
真舟団地	〒961-0983 白河市真舟2-1	S56~59	中耐4F	96	3LDK	18,100~ 36,400円	白河第二小学校 白河第二中学校
白梅ヶ郷団地	〒961-0983 白河市真舟26	S63~H3	中耐4F	46	2LDK~ 3LDK	18,500~ 44,900円	白河第二小学校 白河第二中学校
合計				450			

### ○復興公営住宅現況

団体名	所在地	建設年度	構造	管理戸数	間取り	家賃	学区
白坂団地	〒961-0835 白河市白坂一里段 6-287	H28	木造平屋 木造2階建	12	2LDK~ 3LDK	7,500~ 150,500円	白河第一小学校 白河南中学校
南湖南団地	〒961-0885 白河市鬼越118-3			28		7,200~ 152,400円	
	〒961-0886 白河市影鬼越16-7						
	〒961-0886 白河市影鬼越16-8						
合計				40			

## 11. 建設・開発許可等

○都市計画法に基づく開発許可等件数（令和2年度許可（承認）件数）（令和3年3月31日現在）

許可等内訳		新規	変更	計
開発許可（29条1項）	知事許可	0件	0件	0件
	所長許可	6	0	6
	計	6	0	6
建設制限等の承認（法37条）		5	0	5
予定建築物以外の建築物許可（法42条）		0	0	0
都市計画施設等の区域内における建築等の許可（法53条65条）		0	0	0

○建設業法に基づく許可・登録件数 [建設業法] ( ) は内数

許可業者数（令和3年4月1日現在）	一般 （大臣）	514件 （4）	特定 （大臣）	47件 （2）	計 （実数）	561件 （6）
-------------------	------------	-------------	------------	------------	-----------	-------------

( ) は再審査

区分	年度	平成28年度	平成29年度	平成30年度	令和元年度	令和2年度
		基準年	追加年	基準年	追加年	基準年
県入札参加資格審査件数		123件	0件	114件	9件	108件
経営事項審査件数 （令和3年3月31日現在）		187件 （0）	165件 （0）	181件 （0）	196件 （0）	194件 （0）

○廃道廃川の管理及び処分（令和3年3月31日現在）

区分		前年度の末処分	本年度発生分	本年度処分分	本年度末処分分
廃道敷	件数		0件	0件	
	面積	12,780.01㎡	297.66㎡	0㎡	13,077.67㎡
廃川敷	件数		0件	0件	
	面積	28,280.11㎡	747.02㎡	0㎡	29,027.13㎡

## 12. 河川法・許認可等

○ 河川法及び道路法に基づく許可件数 [令和2年度許可等件数]

(令和3年3月31日現在)

法 令 等		県 建設事務所	南 棚 土木事務所	倉 小 計	本 庁	計
河川法	第23条 (流水の占用許可)	0	0	0		0
	第24条 (土地の占用許可)	167	5	172		172
	第25条 (土石等の採取の許可)	0	0	0		0
	第26条 (工作物新築等の許可)	45	5	50		50
	第27条 (土地の堀さく等の許可)	1	0	1		1
福島県砂防指定地等管理条例第4条、第7条 (砂防指定地内における制限等の許可)		4	0	4		4
急傾斜地の崩壊による災害の防止に関する法律7 条 (急傾斜地崩壊危険区域内の制限の許可)		2	0	2		2
道路法	第24条 (道路管理者以外の者の行 う工事の承認)	41	2	43		43
	第32条 (道路の占用許可)	152	59	211		211

○ 建築関係の許認可等 (令和2年度件数)

(令和3年3月31日現在)

法 令 等	件 数	備 考
建築基準法	6条の確認済証	47 交付件数
	7条の検査済証	41 交付件数
	42条道路位置指定	18 指定件数
	43条の許可	17 許可件数
人にやさしいまちづくり条例	12条の届出	6 受理件数
建設工事に係わる資材の 再資源化等に係わる法律	10条の届出	283 受理件数
	11条の通知	140 受理件数

# 13. うつくしまの道・川サポート制度合意団体事業

## 〇うつくしまの道・サポート制度 合意団体

令和3年5月20日現在

No.	団体名	路線名	所在地	調印年月日	合意延長 (m)	構成人員 (人)
1	昭和町町内会	(主)白河羽鳥線	白河市昭和田	H14.3.12	350	441
2	高根地区	(主)塙泉崎線	泉崎村泉崎	H14.3.25	1,000	69
3	新宿自治組合	(主)塙泉崎線	泉崎村泉崎	H14.3.25	1,400	31
4	北平山地区	(主)塙泉崎線	泉崎村関和久	H14.3.25	1,800	178
5	関和久地区	(主)塙泉崎線、(一)母畑白河線	泉崎村関和久	H14.3.25	7,200	570
6	桎内(むくろうち)自治組合	(一)泉崎石川線	泉崎村泉崎	H14.3.25	1,400	28
7	山岡親慈会	(主)塙泉崎線	棚倉町岡田	H15.5.28	330	56
8	棚倉第六長寿会	(国)118号	棚倉町棚倉	H15.5.28	280	95
9	高野久寿の会連合会	(主)黒磯棚倉線	棚倉町山際	H15.5.28	460	170
10	近津第六者人クラブ	(一)山本不動線	棚倉町中山本	H15.5.28	200	82
11	鮫川村役場庁員クラブ	(国)349号	鮫川村西山	H17.7.21	1,000	109
12	関岡百寿会	(国)118号	矢祭町関岡	H17.10.7	90	40
13	戸塚長寿会	(国)118号	矢祭町戸塚	H17.10.7	30	25
14	小田川行政区	(国)349号	矢祭町小田川	H19.2.8	50	30
15	住みよい五箇地区をつくる会	(主)白河石川線	白河市五箇	H19.3.20	5,100	300
16	深渡戸ふるさと保存会	(一)社田・浅川線	白河市表郷	H19.3.30	1,200	36
17	表郷環境ネットワーク	(国)289号	白河市表郷	H19.5.24	2,000	30
18	萱根自治会	(一)久田野停車場線	白河市萱根	H21.3.3	1,620	159
19	久田野自治会	(一)母畑白河線	白河市久田野	H22.11.24	1,200	251
20	白坂泉岡町内会	(国)294号	白河市白坂	H26.10.20	2,600	96
21	旗宿自治会	(主)伊王野白河線	白河市旗宿	H27.4.24	6,200	120
22	四季を楽しむ甲子高原温泉を守る会	(国)289号	西郷村真船	H27.4.24	5,700	8
23	白河市商店会連合会	(国)294号外2路線	白河市道場小路	H28.3.22	4,400	360
24	本町町内会	(国)294号(奥州白河宿公園)	白河市本町	H30.9.14	17	22
25	矢吹町神田行政区	(一)石川矢吹線	矢吹町神田南	H30.11.19	1,400	74
26	棚倉町観光協会花園支部	磐城棚倉停車場線	棚倉町花園	R2.3.17	180	25
	合計				47,207	3,405

## 〇うつくしまの川・サポート制度 合意団体

令和3年5月20日現在

No.	団体名	河川名	所在地	調印年月日	合意延長 (m)	構成人員 (人)
1	白河市環境美化運動連絡協議会	谷津田川	白河市高山～中田	H14.3.28	6,000	5,730
2	源流の里、堀川河川愛護会	堀川	白河市中心山南	H16.3.26	1,210	60
3	鮫川村役場庁員クラブ	鮫川	鮫川村赤坂	H17.7.21	1,000	109
4	田町草刈匠の会	阿武隈川(右岸)	白河市田町	H18.9.28	1,000	20
5	東館久慈川少年団	久慈川	矢祭町東館	H19.3.1	1,000	120
6	表郷環境ネットワーク	社川、藤野川、黄金川	白河市表郷	H19.5.24	23,000	30
7	向寺自治会草刈りボランティア隊	阿武隈川(左岸)	白河市向寺	H20.3.28	720	18
8	萱根自治会	高橋川	白河市萱根	H21.3.3	3,350	159
9	祝部内・小爪(ほうりうがこづめ)水利組合	太竹川	棚倉町祝部内	H21.3.18	2,300	30
10	下手沢区	滑川	棚倉町下手沢	H21.4.30	1,500	30
11	小田川(こたがわ)自治会	泉川	白河市小田川	H21.7.17	2,110	113
12	芳賀須内(はがすうち)自治会	泉川	白河市小田川	H21.7.17	970	39
13	いがっぺ矢祭	久慈川	矢祭町東館	H21.11.11	1,100	48
14	山野井・金沢区	久慈川	矢祭町東館	H21.11.11	900	126
15	渡瀬地区地域づくりの会	渡瀬川	鮫川村渡瀬	H22.2.10	1,600	40
16	塙町河川を守る会	久慈川、川上川、渡瀬川、赤坂川、西川、矢祭川、稲沢川	塙町台宿 外	H22.6.21	21,900	2,327
17	NPO法人「うつくしまライフネット」	久慈川、川上川	塙町塙	H22.6.21	550	50
18	久田野自治会	高橋川	白河市久田野	H22.11.24	1,900	251
19	久慈川を守る会	久慈川	棚倉町上手沢	H23.2.7	4,900	309
20	横町町内会	阿武隈川	白河市明戸	H23.9.26	360	185
21	豊地自治会	高橋川	白河市豊地	H24.8.3	620	60
22	舟田自治会	阿武隈川	白河市舟田	H25.2.27	1,400	55
23	旗宿自治会	社川	白河市旗宿	H27.4.24	1,500	120
24	飯沢金勝寺町内草刈りボランティア	阿武隈川(左岸)	白河市金勝寺	H28.3.22	700	25
25	こうすっぺ西側イメージアップ作戦	隈戸川	矢吹町滝八幡	H30.2.22	3,300	20
26	久慈川第一漁業協同組合	久慈川	矢祭町東館、外	H30.2.23	15,000	1,200
27	草友会	隈戸川(左岸)	矢吹町井戸尻	R3.3.10	800	20
28	川原田地区阿武隈川をきれいにする会	阿武隈川	中島村中島	R3.5.19	1,300	235
	合計				101,990	11,274

## 14. 沿革

大正14年	須賀川土木監督所から分所し、白河市道場小路に白河土木監督所が設置される。西白河郡矢吹町及び東白川郡棚倉町に駐在所を設置し、東西白河地方2町28村が所管区域となる。
昭和8年	棚倉町駐在所が棚倉臨時土木事務所となる。
昭和11年	棚倉土木監督所となる。 これに伴い埴町、鮫川村に駐在所を設置し、東白川郡と石川郡浅川町が所管区域となる。白河土木監督所の所管区域は昭和24年白河市制施行をはじめ、昭和30年まで市町村合併により白河市及び西白河郡1市1町6村となる。
昭和30年9月	福島県訓令第24号により土木監督所が土木事務所と改称される。
昭和44年4月	県の機構改革により白河土木事務所と棚倉土木事務所が統合され白河建設事務所となり、棚倉土木事務所は準公所となる。 所管区域は白河市、西白河郡及び東白川郡の1市4町7村となる。
昭和46年10月	白河市字昭和町269番地に福島県白河合同庁舎が新築され移転する。
昭和61年4月	堀川ダム、久慈川ダムの整備のため「ダム担当」が設けられる。
平成元年4月	ダム担当廃止（堀川ダム建設事務所新設）
平成2年4月	用地課に用地第1係、第2係が新設される。（6課12係、1土木事務所）
平成3年4月	建築課に指導審査係、営繕係が新設される。（6課14係、1土木事務所）
平成6年4月	県の機構改革により県南建設事務所と改称される。総務課行政係が行政課に昇格するとともに、計画課、工事課が企画調査、道路課、河川砂防課に改編される。（7課1担当12係、1土木事務所）
平成7年4月	企画調査が調査課となる。（8課12係、1土木事務所）
平成10年4月	組織改革により、庶務係長ポストが新設される。
10月	8月末豪雨により特に被害が甚大であった堀川、谷津田川、黒川、隈戸川、真名子川の5河川の復旧を早期に図るため4市町村を含む31名により、「河川災害改良復旧対策室」を設置する。
平成11年4月	激特、助成担当に改編「河川災害復旧対策室」が設置され、主幹ポストが新設される。（8課1室12係、1土木事務所）
平成13年4月	堀川ダムの完成により堀川ダム建設事務所が廃止され、新たに当所にダム管理係が設けられる。（8課1室13係、1土木事務所）
平成15年4月	県の機構改革により課・係制を廃止し、部・グループ制となる。庶務課・経理課・行政課・用地課を総務部へ、調査課・管理課を企画管理部へ、道路課・河川砂防課を事業部へ、建築課を建築住宅部へ改編する。（4部10グループ、1土木事務所）
平成20年4月	県の機構改革により「グループ」を廃止し、「課」などに再編するとともに、業務との関連性に配慮した名称に変更する。（4部9課、1土木事務所）
平成21年4月	総合評価方式の入札事務に対応するため、企画管理部に専門技術管理員が配置される。
平成22年4月	県の機構改革により管理計画課・地域保全課を統合し、管理課へ改編する。（4部8課、1土木事務所）
平成26年4月	用地課内に国道294号白河バイパス整備チームが設けられる。





「源流の里づくり」シンボルキャラクター

みなもん



**福島県県南建設事務所**  
〒961-0971 白河市昭和町269番地  
TEL:0248-23-1617  
Mail:kennan.ken@pref.fukushima.jp

**福島県棚倉土木事務所**  
〒963-6123 棚倉町関口字上志宝50番地1  
TEL:0247-33-3131  
Mail:tanagura.doboku@pref.fukushima.jp